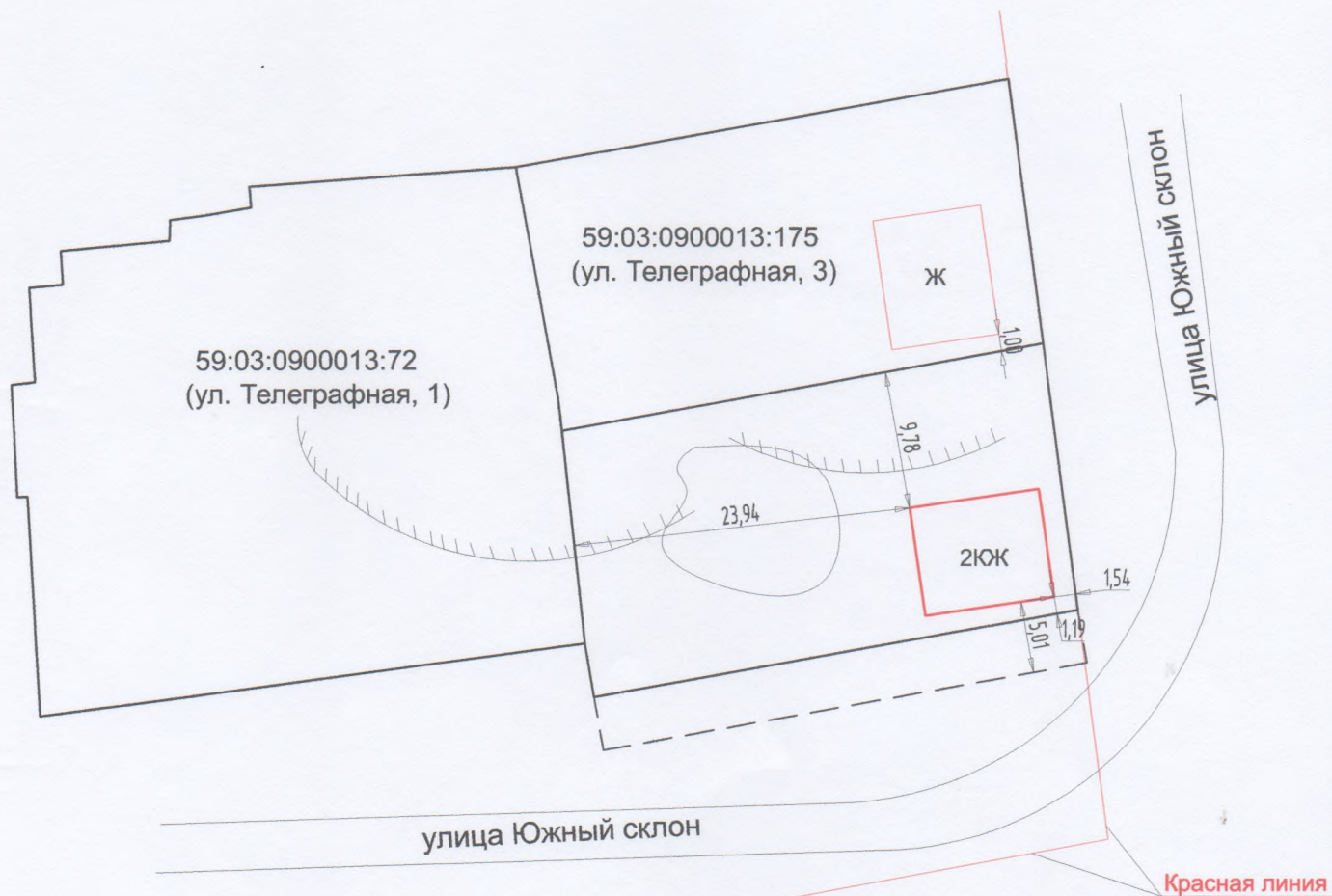








Схематичное изображение планируемого к строительству или реконструкции объекта капитального строительства на земельном участке

адрес земельного участка: Пермский край, г. Березники, ул. Телеграфная, За
кадастровый номер земельного участка: 59:03:0900013:174
площадь земельного участка – 662 кв.м
площадь застройки – 71,0 кв.м



Условные обозначения:

-  Граница земельного участка
-  Контур объекта индивидуального жилищного строительства
-  Контур смежного объекта индивидуального жилищного строительства
-  Контур планируемого увеличения земельного участка путем перераспределения, за счет муниципальных земель
-  Зона скопления талой и дождевой воды
-  Овраг