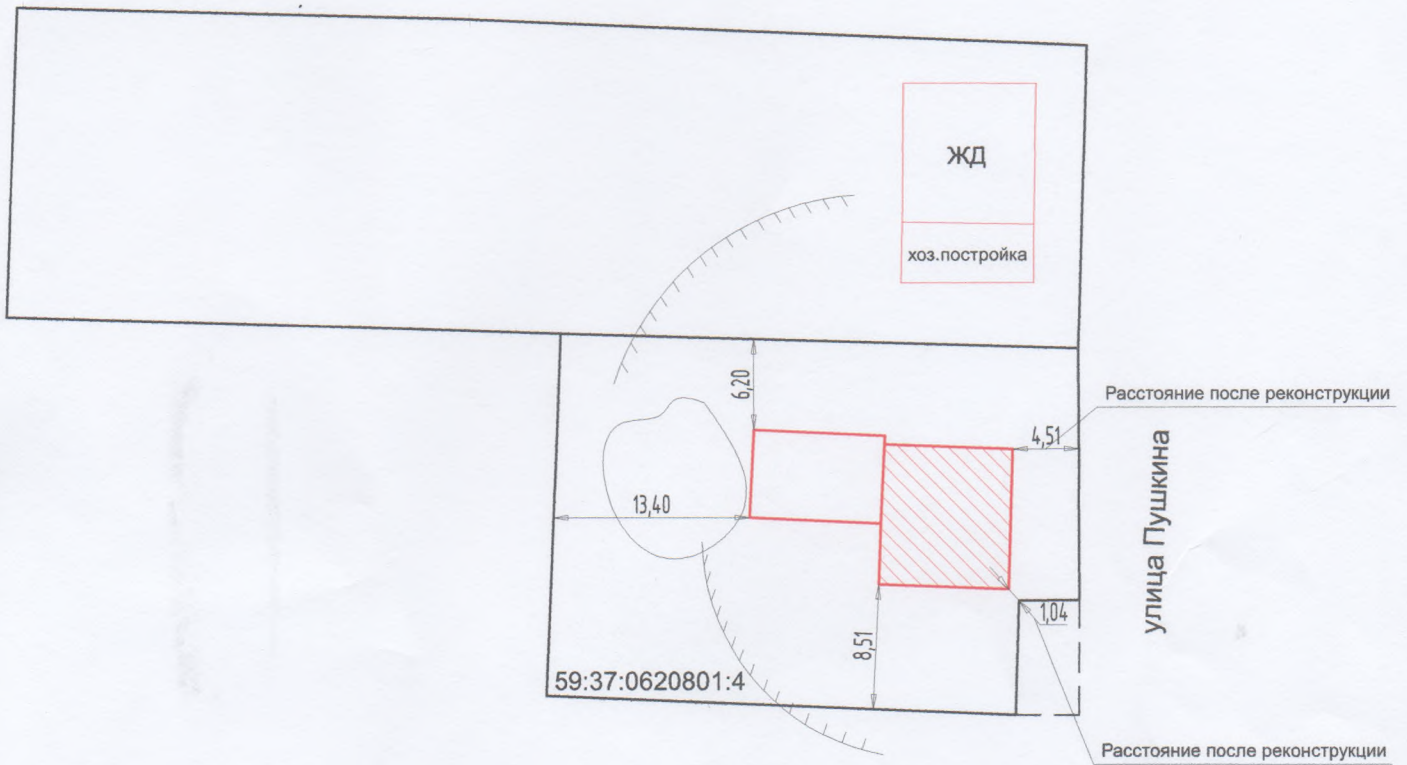









Схематичное изображение планируемого к строительству или реконструкции объекта капитального строительства на земельном участке

адрес земельного участка: Пермский край, р-н Усольский, г. Усолье, ул. Пушкина, дом 163
 кадастровый номер земельного участка: 59:37:0620801:4
 площадь земельного участка – 864 кв.м
 площадь застройки – 138,0 кв.м



Условные обозначения:

-  Граница земельного участка
-  Контур объекта индивидуального жилищного строительства
-  Существующий жилой дом с кадастровым номером 59:37:0620801:78
-  Контур смежного объекта индивидуального жилищного строительства
-  Контур планируемого увеличения земельного участка путем перераспределения, за счет муниципальных земель
-  Зона скопления талой и дождевой воды
-  Овраг