

Схема предполагаемых к использованию земель или части земельного участка

Объект: газопровод для транспортировки природного газа под давлением до 0.6 Мпа включительно

Местоположение: Пермский край, г. Березники, ул. Хользунова, в районе дома 25

Площадь земель или части земельного участка, кв.м 72

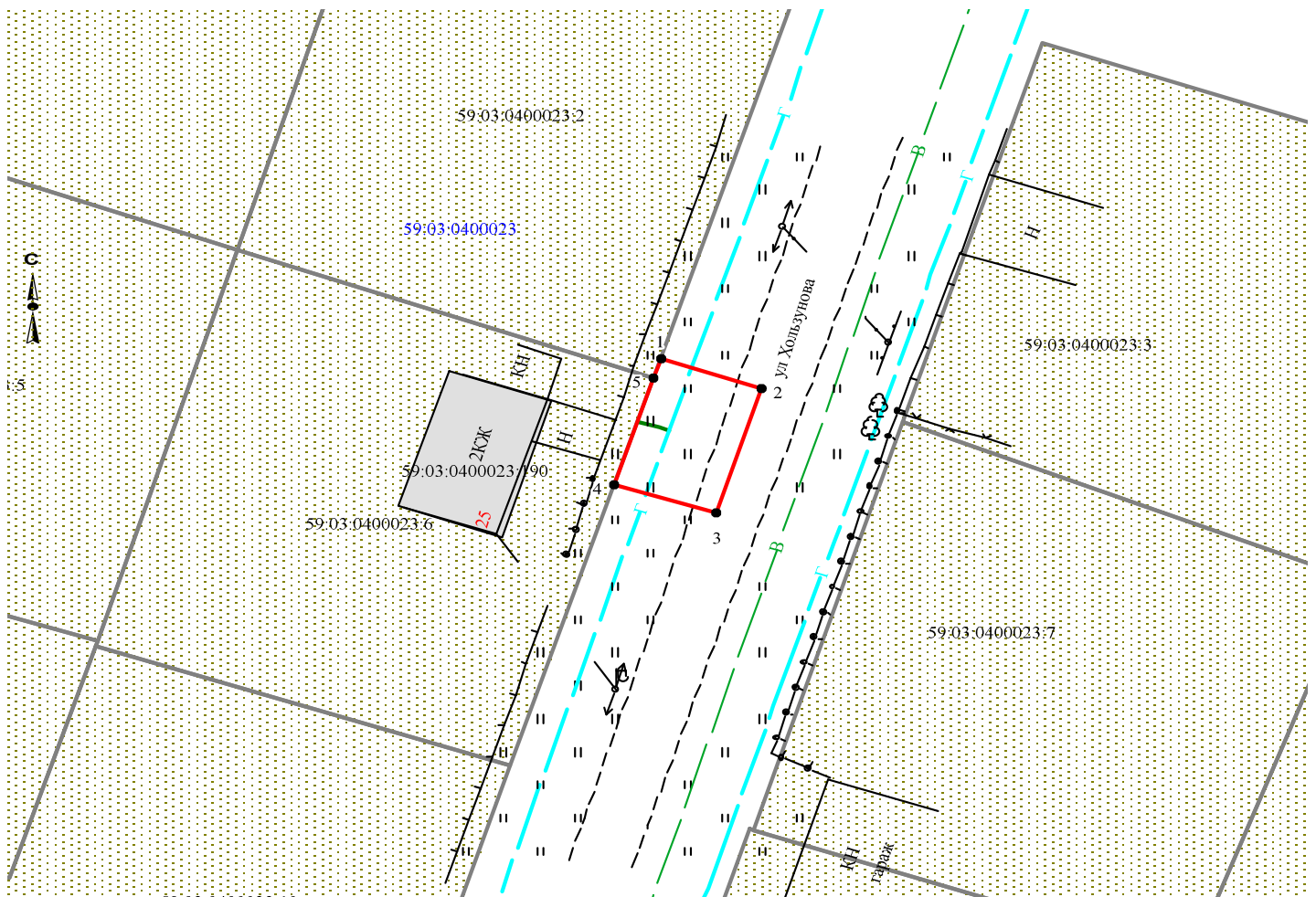
Категория земель: земли населённых пунктов

Вид разрешенного использования: для строительства газопровода

Обозначение характерных точек границ	Координаты (МСК-59), м	
	X	Y
1	674557.52	2265115.84
2	674555.31	2265122.63
3	674545.85	2265119.61
4	674548.02	2265112.71
5	674556.01	2265115.34

Описание границ смежных землепользователей:

- от т.1 до т.4 земли общего пользования
- от т.4 до т.5 земельный участок с кадастровым номером 59:03:0400023:6
- от т.5 до т.1 земельный участок с кадастровым номером 59:03:0400023:2








Масштаб 1:500

Заявитель  /А.В. Крапивин/

Верно

Условные обозначения:

-  граница предполагаемых к использованию земель
-  граница учтенных земельных участков
-  граница кадастрового квартала
-  проектируемый газопровод
-  существующий газопровод

59:03:0400023:6 кадастровый номер земельного участка
59:03:0400023 номер кадастрового квартала