

Схема предполагаемых к использованию земель или части земельного участка

Объект: газопровод для транспортировки природного газа под давлением до 0.6 Мпа включительно

Местоположение: Пермский край, г. Березники, по ул. Свердлова, 2-22; ул. Седова, 3-11; пер. Лазарева, 1-11 (подключение в районе дома 8 по ул. Седова)

Площадь земель или части земельного участка, кв.м 20

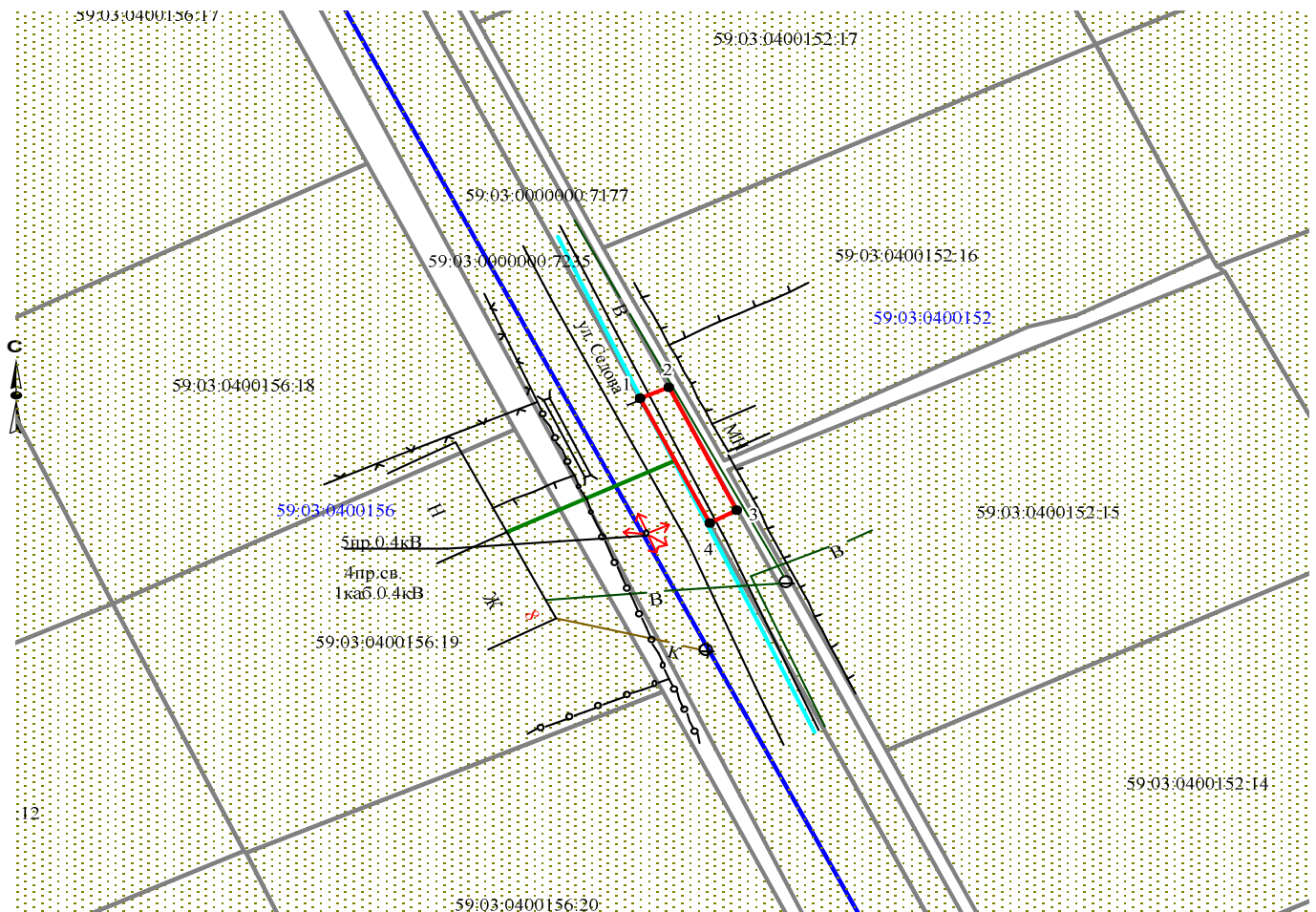
Категория земель: земли населённых пунктов

Вид разрешенного использования: для строительства газопровода

Обозначение характерных точек границ	Координаты (МСК-59), м	
	X	Y
1	671987.22	2265722.65
2	671988.07	2265724.46
3	671979.11	2265728.91
4	671978.26	2265727.09

Описание границ смежных землепользователей:

от т.1 до т.2 земельный участок с кадастровым номером
от т.3 до т.4 59:03:0000000:7177
от т.2 до т.3 земли общего пользования
от т.4 до т.1 земельный участок с кадастровым номером
59:03:0000000:7235








Масштаб 1:500

Заявитель  /А.В. Крапивин/

Верно

Условные обозначения:

-  граница предполагаемых к использованию земель
-  граница учтенных земельных участков
-  граница кадастрового квартала
-  проектируемый газопровод
-  существующий газопровод

59:03:0400156:19 кадастровый номер земельного участка

59:03:0400156 номер кадастрового квартала