





Схематичное изображение планируемого к строительству или реконструкции объекта капитального строительства на земельном участке

адрес земельного участка: Пермский край, г.о. город Березники, г. Усолье, ул. Воронихина, з/у 79
кадастровый номер земельного участка: 59:37:0620501:325
площадь земельного участка – 1155 кв.м
площадь застройки – 70,0 кв.м



Условные обозначения:

-  Граница земельного участка
-  Контур объекта индивидуального жилищного строительства
-  Существующий жилой дом с кадастровым номером 59:37:0620501:159
-  Существующая выгребная яма