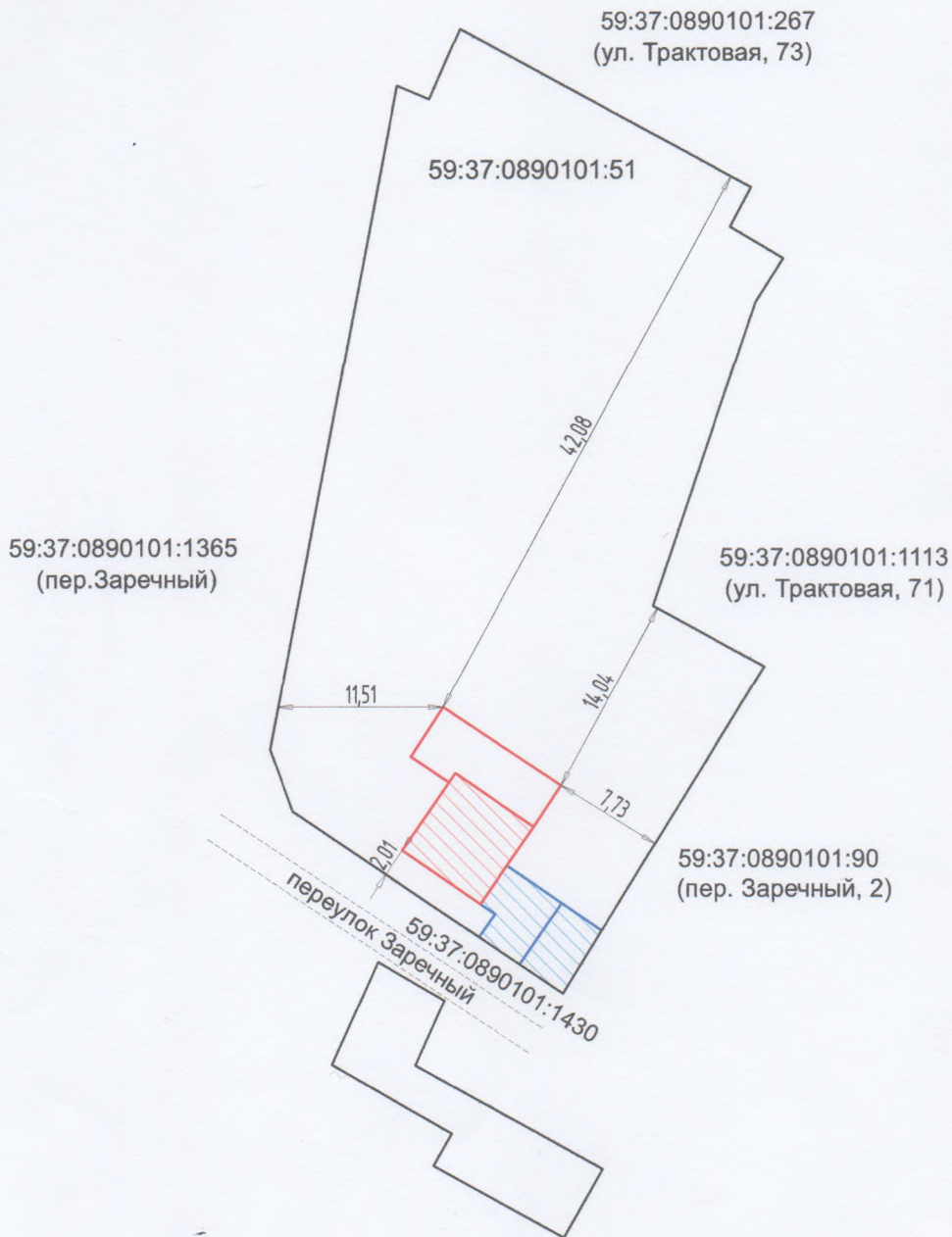






Схематичное изображение планируемого к строительству или реконструкции объекта капитального строительства на земельном участке

адрес земельного участка: Пермский Край, Усольский район, с. Романово, пер. Заречный, дом 4
кадастровый номер земельного участка: 59:37:0890101:51
площадь земельного участка – 1640 кв.м
площадь застройки – 79,0 кв.м



Условные обозначения:

-  Граница земельного участка
-  Контур объекта капитального строительства
-  Существующий жилой дом с кадастровым номером 59:37:0890101:597
-  Демонтированные хозяйственный постройки