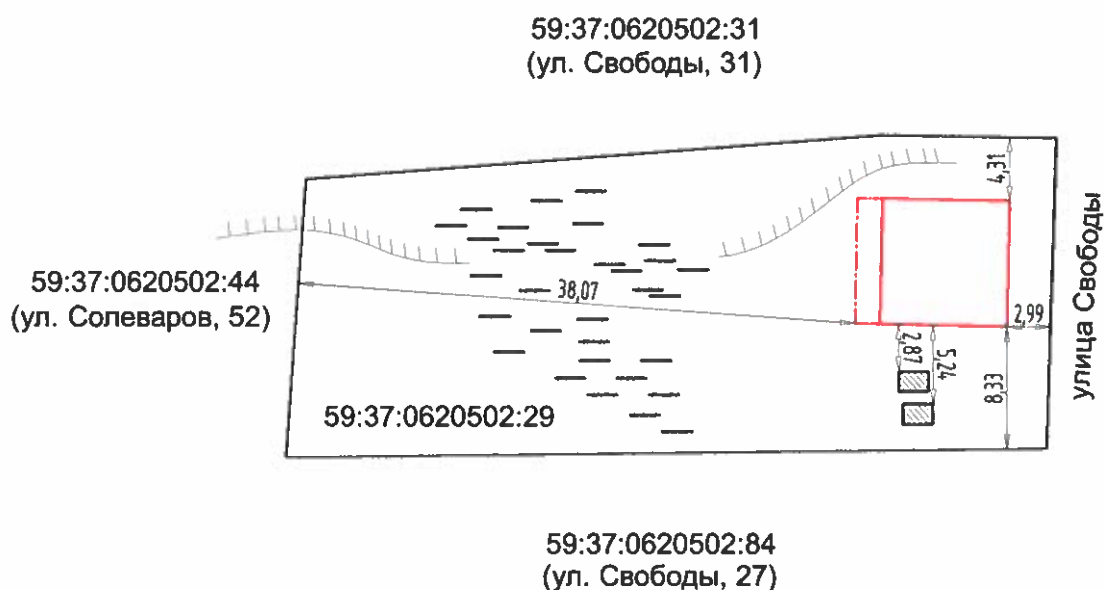




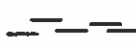



Схематичное изображение планируемого к строительству или реконструкции объекта капитального строительства на земельном участке

адрес земельного участка: Пермский край, Усольский р-н, г. Усолье, ул. Свободы, 29
кадастровый номер земельного участка: 59:37:0620502:29
площадь земельного участка – 1052 кв.м
площадь застройки – 88,0 кв.м



Условные обозначения:

-  Граница земельного участка
-  Контур объекта индивидуального жилищного строительства
-  Надземный контур здания
-  Овраг
-  Зона скопления талой дождевой воды
-  Существующая выгребная яма