

**Российская Федерация
Общество с ограниченной ответственностью
«ВВ-Проджект»**

**Проект внесения изменений в проект планировки территории,
совмещенный с проектом межевания территории, для
размещения объекта**

**«Усольский-калийный комбинат. Соединительный
железнодорожный путь и объекты железнодорожного
транспорта станции «Палашеры». Станция Березники-
Сортировочная в юго-восточной части г. Березники»**

**Проект межевания территории
Основная часть проекта межевания территории**

**Заказчик:
ООО «ЕвроХим – Усольский калийный кабинет»**

Генеральный директор

Т.В. Власова

2020

Содержание

1 Общие положения

1.1 Основные цели и задачи разработки проекта межевания территории

1.2 Исходные материалы, используемые при разработке проекта

1.3 Опорно-межевая сеть на территории проектирования

1.4 Рекомендации по порядку установления границ на местности

1.5 Структура территории

1.6 Правовой статус объектов межевания

1.7 Основные показатели по проекту межевания территории

2 Формирование земельных участков на период эксплуатации объекта

2.1 Параметры образуемых земельных участков, частей земельных участков

2.2 Красные линии

2.3 Экспликация образуемых земельных участков, частей земельных участков

2.4 Координаты характерных точек образуемых земельных участков, частей земельных участков

2.5 Сведения о лесных участках

ГРАФИЧЕСКИЕ МАТЕРИАЛЫ

№ п/п	Наименование чертежа	Масштаб чертежа	Количество листов
1	Чертеж межевания территории	1:5000	12

Взам. инв. №	Подп. и дата	Инв. № подл.							«Усольский калийный комбинат. Соединительный железнодорожный путь и объекты железнодорожного транспорта «Палашеры». Станция Березники-Сортировочная в юго-восточной части г. Березники»	Лист
			Изм	Кол.уч	Лист	№ док	Подп.	Дата		

ПРИЛОЖЕНИЕ

Приложение А – Постановление муниципального образования «Город Березники» Администрации города Березники №2058 от 17.07.2019 «О подготовке проекта внесения изменений в проект планировки территории, совмещенный с проектом межевания территории, для размещения объекта: «Усольский калийный комбинат. Соединительный железнодорожный путь и объекты железнодорожного транспорта станции «Палашеры». Станция Березники-Сортировочная в юго-восточной части г. Березники»

Приложение Б – Письмо государственной инспекции по охране объектов культурного наследия Пермского края от 27.08.2019 №Исх55-01-18.2-1370 «Об отсутствии объектов культурного наследия на участке изысканий в городском округе «Город Березники»

Приложение В – Письмо Министерства природных ресурсов, лесного хозяйства и экологии Пермского края от 03.09.2019 №30-01-25.3 исх - 150 «О рассмотрении запроса»

Приложение Г – Письмо Управления Архитектуры и градостроительства Администрации города Березники от 05.09.2019 №17-01-12/1520 «О направлении информации»

Приложение Д – Заключение ГКУ «Управление лесничествами Пермского края» Березниковского лесничества №01-08-834 от 09.12.2019

Приложение Е – Акт натурного технического обследования лесного участка №59 от 09.12.2019, утвержден Начальником управления лесопользования Министерства природных ресурсов, лесного хозяйства и экологии Пермского края М. В. Чугайновой 21.01.2020

Приложение Ж – Бланк консультационной услуги к договору №КУ_2019-4712 от 05.12.2019

Приложение З – Разрешение на ввод объекта в эксплуатацию №59-000-1917ТПИ/Э-2019 от 11.03.2019

Инд. № подл.	Подп. и дата	Взам. инв. №							«Усольский калийный комбинат. Соединительный железнодорожный путь и объекты железнодорожного транспорта «Палашеры». Станция Березники-Сортировочная в юго-восточной части г. Березники»	Лист
			Изм	Кол.уч	Лист	№ док	Подп.	Дата		

Приложение И – Выписка из Единого государственного реестра недвижимости об основных характеристиках и зарегистрированных правах на объект недвижимости от 28.03.2019 г.

Приложение К – Выписка из протокола заседания комиссии по землепользованию и застройке от 27.06.2019

Приложение Л – Письмо Министерства природных ресурсов, лесного хозяйства и экологии Пермского края от 09.07.2020 №30-01-25 исх-643 «О рассмотрении документации по планировке территории»

Инв. № подл.	Подп. и дата	Взам. инв. №					«Усольский калийный комбинат. Соединительный железнодорожный путь и объекты железнодорожного транспорта «Палашеры». Станция Березники-Сортировочная в юго-восточной части г. Березники»	Лист
			Изм	Кол.уч	Лист	№ док		Подп.

**ОСНОВНАЯ ЧАСТЬ
ПРОЕКТА МЕЖЕВАНИЯ ТЕРРИТОРИИ**

Инов. № подл.	Подп. и дата	Взам. инв. №

						«Усольский калийный комбинат. Соединительный железнодорожный путь и объекты железнодорожного транспорта «Палашеры». Станция Березники-Сортировочная в юго-восточной части г. Березники»	Лист
Изм	Кол.уч	Лист	№ док	Подп.	Дата		

1 Общие положения

Проект внесения изменений в проект планировки территории, совмещенный с проектом межевания территории выполнен на основании:

1. Постановления муниципального образования «Город Березники» Администрации города Березники №2058 от 17.07.2019 «О подготовке проекта внесения изменений в проект планировки территории, совмещенный с проектом межевания территории, для размещения объекта: «Усольский калийный комбинат. Соединительный железнодорожный путь и объекты железнодорожного транспорта станции «Палашеры». Станция Березники-Сортировочная в юго-восточной части г. Березники»;

2. Договора на выполнение работ с ООО «ЕвроХим – Усольский калийный комбинат» № б/н от 27.11.2015.

Проект разработан в соответствии с требованиями Градостроительного кодекса Российской Федерации и Приказа Министерства строительства и жилищно-коммунального хозяйства РФ от 25.04.2017 г. № 742/пр «О порядке установления и отображения красных линий, обозначающих границы территорий, занятых линейными объектами и (или) предназначенных для размещения линейных объектов».

Согласно выписки из протокола заседания комиссии по землепользованию и застройке от 27.06.2019, администрацией города Березники принято решение о разработке проекта внесения изменений в проект планировки территории, совмещенный с проектом межевания территории, без выполнения инженерных изысканий. (Выписка из протокола заседания комиссии по землепользованию и застройке от 27.06.2019 - Приложение К).

Объект недвижимого имущества с кадастровым номером 59:00:000000:135102 принадлежит на праве собственности ООО «ЕвроХим – Усольский калийный комбинат» и предназначен для создания транспортной инфраструктуры Усольского калийного комбината для обеспечения разработки Палашерского и Балахонцевского участков Верхнекамского месторождения калийно-магниевых солей в Пермском крае в соответствии с условиями недропользования.

Взам. инв. №	
Подп. и дата	
Инв. № подл.	

						«Усольский калийный комбинат. Соединительный железнодорожный путь и объекты железнодорожного транспорта «Палашеры». Станция Березники-Сортировочная в юго-восточной части г. Березники»	Лист
Изм	Кол.уч	Лист	№ док	Подп.	Дата		

Графическая часть проекта выполнена в системе координат, используемой для ведения Единого государственного реестра недвижимости – местной системе координат МСК-59.

Границы земельных участков, частей земельных участков, необходимых для эксплуатации объекта, определены в соответствии со следующими документами:

- проектная документация ЗАО «ВОСТСИБТРАНСПРОЕКТ» «Усольский калийный комбинат. Соединительный железнодорожный путь и объекты железнодорожного транспорта станции Палашеры. Объекты необщего пользования ООО «ЕвроХим – Усольский калийный комбинат» Раздел 2. Проект полосы отвода. 1549/1-ППО1, 1549/1-ППО2;

- материалы исполнительной документации, выполненной ООО «ЭнергоСтройИнжиниринг»;

- сведения ЕГРН об объекте недвижимого имущества с кадастровым номером 59:00:0000000:135102;

- кадастровые выписки на смежные земельные участки, сведения о которых содержатся в ЕГРН.

1.1 Основные цели и задачи разработки проекта

Основные цели:

- обеспечение устойчивого развития территории;
- установление границ земельных участков, частей земельных участков, предназначенных для размещения объектов;
- установление правового регулирования земельных участков.

Задачами подготовки проекта межевания является анализ фактического землепользования и разработка проектных решений по формированию земельных участков на период промышленной эксплуатации объекта: «Усольский калийный комбинат. Соединительный железнодорожный путь и объекты железнодорожного транспорта станции «Палашеры». Станция Березники-Сортировочная в юго-восточной части г. Березники».

Взам. инв. №
Подп. и дата
Инв. № подл.

						«Усольский калийный комбинат. Соединительный железнодорожный путь и объекты железнодорожного транспорта «Палашеры». Станция Березники-Сортировочная в юго-восточной части г. Березники»	Лист
Изм	Кол.уч	Лист	№ док	Подп.	Дата		

1.2 Исходные материалы, используемые при разработке проекта

- Проект планировки территории, совмещенный с проектом межевания территории, для размещения объекта: «Усольский калийный комбинат. Соединительный железнодорожный путь и объекты железнодорожного транспорта станции «Палашеры». Станция Березники-Сортировочная в юго-восточной части г. Березники», утвержденный Постановлением Администрации города Березники Пермского края №351 от 28.03.2012 г.;

- Разрешение на ввод объекта в эксплуатацию №59-000-1917ТПИ/Э-2019 от 11.03.2019;

- Сведения ЕГРН о земельных участках, границы которых установлены в соответствии с требованиями земельного законодательства,

- Сведения о зонах с особыми условиями использования территории, содержащиеся в ЕГРН;

- Правила землепользования и застройки в городе Березники (изм., утверждены Решением Березниковской городской Думы №643 от 28.08.2019);

- Лесохозяйственный регламент Березниковского лесничества Пермского края, утвержден приказом Министерства природных ресурсов, лесного хозяйства и экологии Пермского края №СЭД-30-01-02-2068 от 29.12.2017.

1.3 Опорно-межевая сеть на территории проектирования

На территории проектирования существует установленная система геодезической сети специального назначения для определения координат точек земной поверхности с использованием спутниковых систем. Система координат - МСК-59.

Действующая система геодезической сети удовлетворяет требованиям выполнения землеустроительных работ для установления границ земельных участков на местности.

Взам. инв. №	
Подп. и дата	
Инв. № подл.	

						«Усольский калийный комбинат. Соединительный железнодорожный путь и объекты железнодорожного транспорта «Палашеры». Станция Березники-Сортировочная в юго-восточной части г. Березники»	Лист
Изм	Кол.уч	Лист	№ док	Подп.	Дата		

Государственная геодезическая сеть в районе работ представлена пунктами триангуляции Пионерский, Кама, Адамова Гора, Демино, Романово, Палашерка, Шоломень, Сибирь, Ермачки. Пункты находятся в удовлетворительном состоянии, центры сохранены.

1.4 Рекомендации по порядку установления границ на местности

Установление границ земельных участков на местности следует выполнять в соответствии с требованиями федерального законодательства, а также инструкции по проведению межевания.

Вынос межевых знаков на местности необходимо выполнять в комплексе землеустроительных работ с обеспечением мер по уведомлению заинтересованных лиц и согласованию с ними границ.

1.5 Структура территории

В административном отношении участок изысканий расположен на территории муниципального образования «Город Березники», в том числе на землях населенного пункта г. Березники.

Образуемые земельные участки, части земельных участков расположены в кадастровых кварталах 59:37:2021101, 59:37:2020701, 59:37:2020101, 59:37:2110101, 59:37:2080101, 59:03:0700044, 59:03:0700024, 59:03:0700047, 59:37:1990101, 59:37:1960104.

Границы формируемых земельных участков на период эксплуатации линейного объекта пересекают границы зон с особыми условиями использования территории, сведения о которых содержатся в ЕГРН:

Охранные зоны инженерных коммуникаций

- 59:00-6.288 – Охранная зона объекта электросетевого хозяйства ВЛ 220кВ Яйвинская ГРЭС-Северная 3 цепь - ПС 220кВ КамаКалий;

Взам. инв. №	
Подп. и дата	
Инв. № подл.	

						«Усольский калийный комбинат. Соединительный железнодорожный путь и объекты железнодорожного транспорта «Палашеры». Станция Березники-Сортировочная в юго-восточной части г. Березники»	Лист
Изм	Кол.уч	Лист	№ док	Подп.	Дата		

- 59:00-6.287 – Охранная зона газопровода-отвод от магистрального газопровода ЧБС и ГРС для газоснабжения Усольского калийного комбината (УКК);

- 59:37-6.449 – Охранная зона объекта электросетевого хозяйства ПС 220кВ КамаКалий;

- 59:37-6.83 – ОХРАННАЯ ЗОНА ВЛ-110 кВ СИЛЬВИНИТ - УНЬВА;

- 59:37-6.289 – охранная зона газопровода ДСН-1102 "СИБИРЬ" - БКПРУ-3;

- 59:37-6.27 – ОХРАННАЯ ЗОНА ВЛ-110 КВ ЯЙВА–СИБИРЬ №1,2;

- 59:03-6.267 - ОХРАННАЯ ЗОНА ВЛ-110 КВ ЯЙВА–СИБИРЬ №1,2;

- 59:03-6.63 – Охранная зона ВЛ 110 кВ Яйва-Сибирь №1,2.

Санитарно-защитные зоны предприятий, сооружений и иных объектов

- 59:00-6.62 – Санитарно-защитная зона имущественного комплекса БКПРУ-2 ОАО "Уралкалий".

Прибрежная защитная полоса

- 59:00-6.181 – Прибрежная защитная полоса бассейна реки Яйва на территории Пермского края;

Водоохранная зона

- 59:00-6.181 – Водоохранная зона бассейна реки Яйва на территории Пермского края.

При этом существующий линейный объект не пересекает:

- границы застроенных земельных участков;

- границы формируемых земельных участков, планируемых для предоставления физическим и юридическим лицам для строительства;

- границы территорий культурного наследия (согласно письма Государственной инспекции по охране объектов культурного наследия Пермского края от 27.08.2019 №Исх55-01-18.2-1370).

Согласно письма Министерства природных ресурсов, лесного хозяйства и экологии Пермского края от 03.09.2019 №30-01-25.3 исх – 150, в районе выполнения комплекса работ отсутствуют особо охраняемые природные территории федерального значения. И в соответствии с данными

Взам. инв. №	
Подп. и дата	
Инв. № подл.	

						«Усольский калийный комбинат. Соединительный железнодорожный путь и объекты железнодорожного транспорта «Палашеры». Станция Березники-Сортировочная в юго-восточной части г. Березники»	Лист
Изм	Кол.уч	Лист	№ док	Подп.	Дата		

Государственного кадастра особо охраняемых природных территорий регионального и местного значения на испрашиваемом объекте отсутствуют ООПТ местного и регионального значения.

Соединительный железнодорожный путь относится к IV категории железных дорог. В соответствии с ГОСТ 17.5.3.02-90 «Нормы выделения на землях государственного лесного фонда защитных полос лесов вдоль железных и автомобильных дорог» Приказом Минтранса РФ от 06.08.2008 №126 для данной категории железных дорог выделение охранной зоны шириной 500 м от границы полосы постоянного отвода в каждую сторону на землях государственного лесного фонда не требуется. В связи с наличием особых природных условий местности (затопленные шахтные подработки, участки шахтных подработок в перспективе, возможность снежных заносов) необходимо установить охранную зону шириной 50 м от границы полосы постоянного отвода в каждую сторону. В данной зоне должны быть установлены особые условия землепользования, необходимые для обеспечения сохранности, прочности и устойчивости объектов железнодорожного транспорта. От мест жилой застройки городов и поселков железнодорожный путь отделяется санитарно-защитной зоной шириной 100 м, считая от красной линии до оси крайнего пути. До границ садовых участков минимальная ширина СЗЗ составляет 50 м.

1.6 Правовой статус объектов межевания

При разработке проекта внесения изменений в проект планировки территории, совмещенный с проектом межевания территории формируются земельные участки, части земельных участков, необходимые для эксплуатации действующих объектов инженерной инфраструктуры. Объекты недвижимого имущества оформлены в установленном законом порядке. Объекты самовольного размещения отсутствуют. Вновь образуемые земельные участки 59:37:0000000:3У2, 59:37:0000000:3У4, 59:37:2020101:3У6 не заняты объектом недвижимого имущества с кадастровым номером 59:00:0000000:135102 и не

Взам. инв. №	
Подп. и дата	
Инв. № подл.	

						«Усольский калийный комбинат. Соединительный железнодорожный путь и объекты железнодорожного транспорта «Палашеры». Станция Березники-Сортировочная в юго-восточной части г. Березники»	Лист
Изм	Кол.уч	Лист	№ док	Подп.	Дата		

будут испрашиваться на период промышленной эксплуатации объекта: «Усольский калийный комбинат. Соединительный железнодорожный путь и объекты железнодорожного транспорта станции «Палашеры». Станция Березники-Сортировочная» в юго-восточной части г. Березники».

Объект недвижимого имущества с кадастровым номером 59:00:000000:135102 расположен на земельных участках с кадастровыми номерами 59:37:2021101:202, 59:37:2021101:223, 59:37:2021101:219, 59:37:000000:1159, 59:37:2021101:238, 59:37:000000:1157, 59:37:000000:122, 59:37:2110101:7, 59:37:2020101:190, 59:37:2020101:189, 59:37:000000:1972, 59:03:000000:287, 59:03:0700044:4, 59:37:000000:129, 59:03:0700044:999 (входит в единое землепользование 59:03:000000:72) преобразование которых, с целью формирования земельных участков, частей земельных участков, необходимых для эксплуатации объекта, отображено в таблице 2. Также на земельных участках с кадастровыми номерами 59:37:000000:1159, 59:37:2021101:238, 59:37:000000:1157 частично располагается объект недвижимости «Подъездная автодорога к промплощадке комбината».

Над железнодорожной линией проходит автодорожный путепровод на опорах на км 155-566 автомобильной дороги «Пермь-Березники». Автомобильная дорога «Пермь-Березники» (кадастровый номер сооружения 59:37:000000:1538) расположена на земельных участках с кадастровыми номерами 59:37:000000:49, 59:37:0770101:337, 59:37:2021101:266, 59:37:2020101:302, 59:37:2021101:262, 59:37:2021101:265, 59:37:2021101:264, 59:37:2021101:263, согласно заключения Росреестра (Бланк консультационной услуги к договору №КУ_2019-4712 от 05.12.2019 – Приложение Ж).

На момент разработки проекта внесения изменений в проект планировки территории, совмещенный с проектом межевания территории, земельные участки с кадастровыми номерами 59:37:2021101:263, 59:37:2021101:264 находятся в собственности РФ и предоставлены в аренду ООО «ЕвроХим - Усольский калийный комбинат». ООО «ЕвроХим - Усольский калийный комбинат» планирует отказаться от данных земельных участков в пользу КГБУ «Управление

Индв. № подл.	Подп. и дата	Взам. инв. №

Изм	Кол.уч	Лист	№ док	Подп.	Дата	«Усольский калийный комбинат. Соединительный железнодорожный путь и объекты железнодорожного транспорта «Палашеры». Станция Березники-Сортировочная в юго-восточной части г. Березники»	Лист

автомобильных дорог и транспорта» Пермского края, так как на них расположены конструктивные элементы автомобильной дороги «Пермь – Березники» 129+750-163+848 (кадастровый номер сооружения 59:37:0000000:1538).

В связи с вышеперечисленным, проектом межевания территории не предусмотрено преобразование земельных участков с кадастровыми номерами 59:37:2021101:263, 59:37:2021101:264 с целью формирования земельных участков, частей земельных участков для эксплуатации объекта недвижимого имущества с кадастровым номером 59:00:0000000:135102. После отказа от данных земельных участков в пользу КГБУ «Управление автомобильных дорог и транспорта» Пермского края ООО «ЕвроХим - Усольский калийный комбинат» планирует выполнить комплекс работ для оформления соглашения об установлении сервитута.

Проектом внесения изменений в проект планировки территории, совмещенным с проектом межевания, предусмотрена возможность совместного расположения на земельных участках с кадастровыми номерами 59:37:2021101:202, 59:37:2021101:223, 59:37:2021101:219 объектов железнодорожного транспорта (линейного объекта) и иных объектов Усольского калийного комбината. При этом настоящий проект планировки территории, совмещенный с проектом межевания, и изменения к нему будут распространяться только на объекты железнодорожного транспорта.

В процессе производства строительных работ, после ввода объектов в эксплуатацию и в период эксплуатации объектов Усольского калийного комбината все дальнейшие действия с земельными участками, в том числе перераспределение, раздел, объединение земельных участков, будут осуществляться с учетом документов территориального планирования на основании схемы расположения земельного участка или земельных участков на кадастровом плане территории.

Взам. инв. №	
Подп. и дата	
Инв. № подл.	

						«Усольский калийный комбинат. Соединительный железнодорожный путь и объекты железнодорожного транспорта «Палашеры». Станция Березники-Сортировочная в юго-восточной части г. Березники»	Лист
Изм	Кол.уч	Лист	№ док	Подп.	Дата		

1.7 Основные показатели по проекту межевания

Общая площадь земельных участков на период эксплуатации объекта составляет 173,0939 га, в том числе:

- земли лесного фонда 107,5694 га;

- земли промышленности, энергетики, транспорта, связи, радиовещания, телевидения, информатики, земли для обеспечения космической деятельности, земли обороны, безопасности и земли иного специального назначения 25,1428 га;

- земли сельскохозяйственного назначения 0,0115 га;

- земли населенных пунктов 40,3702 га.

Настоящий проект обеспечивает равные права и возможности правообладателей земельных участков в соответствии с действующим законодательством. Сформированные границы земельных участков позволяют обеспечить необходимые требования по содержанию и обслуживанию объектов промышленной застройки в условиях сложившейся планировочной системы территории проектирования.

Инв. № подл.	Подп. и дата	Взам. инв. №							«Усольский калийный комбинат. Соединительный железнодорожный путь и объекты железнодорожного транспорта «Палашеры». Станция Березники-Сортировочная в юго-восточной части г. Березники»	Лист
			Изм	Кол.уч	Лист	№ док	Подп.	Дата		

2 Формирование земельных участков, частей земельных участков на период эксплуатации объекта

Проектом внесения изменений в проект планировки территории, совмещенный с проектом межевания территории, предусматривается формирование земельных участков, частей земельных участков на период эксплуатации объекта: «Усольский калийный комбинат. Соединительный железнодорожный путь и объекты железнодорожного транспорта станции «Палашеры». Станция Березники-Сортировочная в юго-восточной части г. Березники».

2.1 Параметры образуемых земельных участков, частей земельных участков

Размер и конфигурация земельных участков, частей земельных участков, формируемых на период эксплуатации объекта, обеспечивают размещение объекта недвижимого имущества с кадастровым номером 59:00:0000000:135102 – сооружение: Усольский калийный комбинат. Соединительный железнодорожный путь и объекты железнодорожного транспорта станции «Палашеры». Объекты необщего пользования ООО «ЕвроХим – Усольский калийный комбинат» (7.1 сооружения железнодорожного транспорта).

Земельные участки на период эксплуатации объекта формируются на территории муниципального образования «Город Березники», в том числе на землях населенного пункта г. Березники.

Общая площадь земель, отводимых на период эксплуатации объекта, составляет 173,0939 га.

Распределение по категориям земель представлено в таблице 1.

Инв. № подл.	Подп. и дата	Взам. инв. №							Лист
			Изм	Кол.уч	Лист	№ док	Подп.	Дата	

«Усольский калийный комбинат. Соединительный железнодорожный путь и объекты железнодорожного транспорта «Палашеры». Станция Березники-Сортировочная в юго-восточной части г. Березники»

Таблица 1 – Распределение образуемых земельных участков по категориям земель

Категория земель	Площадь, га
Земли лесного фонда	107,5694
Земли промышленности, энергетики, транспорта, связи, радиовещания, телевидения, информатики, земли для обеспечения космической деятельности, земли обороны, безопасности и земли иного специального назначения	25,1428
Земли сельскохозяйственного назначения	0,0115
Земли населенных пунктов	40,3702
Всего:	173,0939

2.2 Красные линии

В соответствии с п.11 ст.1 Градостроительного кодекса РФ красные линии - линии, которые обозначают границы территорий общего пользования и подлежат установлению, изменению или отмене в документации по планировке территории.

Согласно Письма Управления Архитектуры и градостроительства Администрации города Березники от 05.09.2019 №17-01-12/1520 «О направлении информации», на территории, в отношении которой разрабатывается проект внесения изменений в проект планировки территории, совмещенный с проектом межевания территории, утвержденные красные линии отсутствуют.

Инва. № подл.	Подп. и дата	Взам. инв. №					«Усольский калийный комбинат. Соединительный железнодорожный путь и объекты железнодорожного транспорта «Палашеры». Станция Березники-Сортировочная в юго-восточной части г. Березники»	Лист
			Изм	Кол.уч	Лист	№ док		Подп.

2.3 Экспликация образуемых земельных участков, частей земельных участков

Согласно п. 4 ст. 36 Градостроительного кодекса РФ, действие градостроительного регламента не распространяется на земельные участки, предназначенные для размещения линейных объектов и (или) занятые линейными объектами. В соответствии с Приказом Министерства экономического развития РФ от 01 сентября 2014 г. №540 "Об утверждении классификатора видов разрешенного использования земельных участков", вид разрешенного использования образуемых земельных участков – железнодорожный транспорт (код 7.1).

Проектом внесения изменений не предусмотрено образование земельных участков, которые будут отнесены к территориям общего пользования или имуществу общего пользования, в том числе в отношении которых предполагаются резервирование и (или) изъятие для государственных или муниципальных нужд.

Параметры образуемых земельных участков, частей земельных участков, испрашиваемых на период эксплуатации объекта по каждому из землепользователей, представлены в таблице 2.

Инов. № подл.	Подп. и дата	Взам. инв. №							«Усольский калийный комбинат. Соединительный железнодорожный путь и объекты железнодорожного транспорта «Палашеры». Станция Березники-Сортировочная в юго-восточной части г. Березники»	Лист
			Изм	Кол.уч	Лист	№ док	Подп.	Дата		

Таблица 2 - Экспликация формируемых земельных участков и частей земельных участков

Кадастровый номер или обозначение земельного участка	Учетный номер или обозначение части	Адрес земельного участка	Категория земель	Правовое положение	Вид разрешенного использования	Площадь по сведениям ГКН, м2	Характеристика обременения (ограничения) части земельного участка	Метод образования	Площадь по проекту, м2
59:37:0000000:3У1	-	Пермский край, г. о. Город Березники, Березниковское лесничество, Романовское участковое лесничество (Романовское) квартал 125 (части выделов 5, 8, 10, 11, 12, 16, 17, 18, 20, 21, 26, 27, 28, 29), квартал №151 (часть выдела 9), квартал №152 (части выделов 1, 2, 3, 4, 6, 7, 10), квартал №153 (части выделов 1, 2, 4), квартал №154 (части выделов 1, 2)	Земли лесного фонда	Собственность РФ, Аренда ООО «ЕвроХим-Усольский калийный комбинат»	код 7.1 Железнодорожный транспорт	-	-	704133	
59:37:0000000:3У1(1)								39089	
59:37:0000000:3У1(2)**								665044	
59:37:0000000:3У2*	-	Пермский край, г. о. Город Березники, Березниковское лесничество, Романовское участковое лесничество (Романовское) квартал №125 (части выделов 5, 8, 10, 11, 12, 16, 17, 18, 20, 21, 24, 26, 27, 28, 29), квартал №151 (части выдела 2, 4, 5, 6, 8, 9, 13, 15), квартал №152 (части выделов 1, 2, 3, 4, 5, 6, 7, 8, 10), квартал №153 (части выделов 1, 2, 3, 4), квартал №154 (части выделов 1, 2)	Земли лесного фонда	Собственность РФ, Аренда ООО «ЕвроХим-Усольский калийный комбинат»	код 6.0 Производственная деятельность	-	-	130301	
59:37:0000000:3У2(1)								66	
59:37:0000000:3У2(2)								336	
59:37:0000000:3У2(3)								463	
59:37:0000000:3У2(4)								163	
59:37:0000000:3У2(5)								1409	
59:37:0000000:3У2(6)								210	
59:37:0000000:3У2(7)								200	
59:37:0000000:3У2(8)								200	
59:37:0000000:3У2(9)								1000	
59:37:0000000:3У2(10)								199	
59:37:0000000:3У2(11)								120	
59:37:0000000:3У2(12)								192	
59:37:0000000:3У2(13)								189	
59:37:0000000:3У2(14)								375	
59:37:0000000:3У2(15)								190	
59:37:0000000:3У2(16)								190	
59:37:0000000:3У2(17)								141	
59:37:0000000:3У2(18)								126	
59:37:0000000:3У2(19)								192	
59:37:0000000:3У2(20)								845	
59:37:0000000:3У2(21)								368	
59:37:0000000:3У2(22)								583	
59:37:0000000:3У2(23)								600	
59:37:0000000:3У2(24)								200	
59:37:0000000:3У2(25)								200	
59:37:0000000:3У2(26)								227	
59:37:0000000:3У2(27)								544	
59:37:0000000:3У2(28)								1077	
59:37:0000000:3У2(29)								599	
59:37:0000000:3У2(30)								1583	
59:37:0000000:3У2(31)								93047	
59:37:0000000:3У2(32)								275	
59:37:0000000:3У2(33)								200	
59:37:0000000:3У2(34)								201	
59:37:0000000:3У2(35)								200	
59:37:0000000:3У2(36)								400	
59:37:0000000:3У2(37)								202	
59:37:0000000:3У2(38)								431	
59:37:0000000:3У2(39)								119	
59:37:0000000:3У2(40)								699	
59:37:0000000:3У2(41)								225	
59:37:0000000:3У2(42)								150	
59:37:0000000:3У2(43)								7294	
59:37:0000000:3У2(44)								213	
59:37:0000000:3У2(45)								1842	
59:37:0000000:3У2(46)								1005	
59:37:0000000:3У2(47)								1711	
59:37:0000000:3У2(48)								9246	
59:37:0000000:3У2(49)	54								

Таблица 2 - Экспликация формируемых земельных участков и частей земельных участков

Кадастровый номер или обозначение земельного участка	Учетный номер или обозначение части	Адрес земельного участка	Категория земель	Правовое положение	Вид разрешенного использования	Площадь по сведениям ГКН, м2	Характеристика обременения (ограничения) части земельного участка	Метод образования	Площадь по проекту, м2
59:37:0000000:49	59:37:0000000:49/чзУ1	Пермский край, Усольский район, автодорога "Пермь-Березники"	Земли промышленности, энергетики, транспорта, связи, радиовещания, телевидения, информатики, земли для обеспечения космической деятельности, земли обороны, безопасности и земли иного специального назначения	Собственность субъекта РФ - Пермский край, Постоянное (бессрочное) пользование КГБУ «Управления автомобильных дорог и транспорта» Пермского края	Для размещения объектов транспорта	1150706	Для эксплуатации объекта: «Усольский калийный комбинат. Соединительный железнодорожный путь и объекты железнодорожного транспорта станции «Палашерь». Станция Березники-Сортировочная» в юго-восточной части г. Березники»	Образование части земельного участка с кадастровым номером 59:37:0000000:49	4485
59:37:0000000:3У3	-	Пермский край, г. о. Город Березники	Земли промышленности, энергетики, транспорта, связи, радиовещания, телевидения, информатики, земли для обеспечения космической деятельности, земли обороны, безопасности и земли иного специального назначения	Земли МО «Город Березники»	код 7.1 Железнодорожный транспорт	-	-		219157
59:37:0000000:3У4*									155195
59:37:0000000:3У4(1)									114
59:37:0000000:3У4(2)									206
59:37:0000000:3У4(3)									199
59:37:0000000:3У4(4)									130
59:37:0000000:3У4(5)									239
59:37:0000000:3У4(6)									484
59:37:0000000:3У4(7)									721
59:37:0000000:3У4(8)									373
59:37:0000000:3У4(9)									32
59:37:0000000:3У4(10)									1307
59:37:0000000:3У4(11)									241
59:37:0000000:3У4(12)									690
59:37:0000000:3У4(13)									206
59:37:0000000:3У4(14)									197
59:37:0000000:3У4(15)									169
59:37:0000000:3У4(16)									872
59:37:0000000:3У4(17)									400
59:37:0000000:3У4(18)									400
59:37:0000000:3У4(19)									400
59:37:0000000:3У4(20)									400
59:37:0000000:3У4(21)									400
59:37:0000000:3У4(22)									400
59:37:0000000:3У4(23)									400
59:37:0000000:3У4(24)									799
59:37:0000000:3У4(25)									400
59:37:0000000:3У4(26)									400
59:37:0000000:3У4(27)									400
59:37:0000000:3У4(28)									200
59:37:0000000:3У4(29)									350
59:37:0000000:3У4(30)									143666
59:37:2020101:3У5									371196
59:37:2020101:3У5(1)									370971
59:37:2020101:3У5(2)									50
59:37:2020101:3У5(3)									25
59:37:2020101:3У5(4)									25
59:37:2020101:3У5(5)									25
59:37:2020101:3У5(6)									25
59:37:2020101:3У5(7)									25
59:37:2020101:3У5(8)									25
59:37:2020101:3У5(9)									25
		Пермский край, г. о. Город Березники, Березниковское лесничество, Романовское участковое лесничество (Романовское) квартал 32 (части выделов 8, 12, 15), квартал №33 (части выделов 1, 5, 7, 8, 9, 11, 15), квартал №63 (части выделов 3, 4, 9, 11, 12, 16), квартал №103 (части выделов 1, 4, 5, 6), квартал №128 (часть выдела 1)	Земли лесного фонда	Собственность РФ, Аренда ООО «ЕвроХим-Усольский калийный комбинат»	код 7.1 Железнодорожный транспорт	-	-	Образование 2 (двух) земельных участков путем перераспределения 2 (двух) земельных участков с кадастровыми номерами 59:37:0000000:122, 59:37:2110101:7	

Таблица 2 - Эскипликация формируемых земельных участков и частей земельных участков

Кадастровый номер или обозначение земельного участка	Учетный номер или обозначение части	Адрес земельного участка	Категория земель	Правовое положение	Вид разрешенного использования	Площадь по сведениям ГКН, м2	Характеристика обременения (ограничения) части земельного участка	Метод образования	Площадь по проекту, м2
59:37:2020101:3У6*									584374
59:37:2020101:3У6(1)									70
59:37:2020101:3У6(2)									2060
59:37:2020101:3У6(3)									949
59:37:2020101:3У6(4)									250
59:37:2020101:3У6(5)									398
59:37:2020101:3У6(6)									794
59:37:2020101:3У6(7)									400
59:37:2020101:3У6(8)									800
59:37:2020101:3У6(9)									1200
59:37:2020101:3У6(10)									176
59:37:2020101:3У6(11)									862
59:37:2020101:3У6(12)									118
59:37:2020101:3У6(13)									783
59:37:2020101:3У6(14)									1096
59:37:2020101:3У6(15)									308
59:37:2020101:3У6(16)									1530
59:37:2020101:3У6(17)									400
59:37:2020101:3У6(18)									197
59:37:2020101:3У6(19)									252
59:37:2020101:3У6(20)									228
59:37:2020101:3У6(21)									189
59:37:2020101:3У6(22)									232
59:37:2020101:3У6(23)									86
59:37:2020101:3У6(24)									90
59:37:2020101:3У6(25)									400
59:37:2020101:3У6(26)									600
59:37:2020101:3У6(27)									993
59:37:2020101:3У6(28)									399
59:37:2020101:3У6(29)									350
59:37:2020101:3У6(30)									513
59:37:2020101:3У6(31)									15435
59:37:2020101:3У6(32)									101
59:37:2020101:3У6(33)									2047
59:37:2020101:3У6(34)									734
59:37:2020101:3У6(35)									825
59:37:2020101:3У6(36)									209
59:37:2020101:3У6(37)									204
59:37:2020101:3У6(38)									405
59:37:2020101:3У6(39)									201
59:37:2020101:3У6(40)									801
59:37:2020101:3У6(41)									200
59:37:2020101:3У6(42)									2071
59:37:2020101:3У6(43)									775
59:37:2020101:3У6(44)									344
59:37:2020101:3У6(45)									391484
59:37:2020101:3У6(46)									11909
59:37:2020101:3У6(47)									115186
59:37:2020101:3У6(48)									24720
59:37:0000000:3У7									115
59:37:0000000:3У7(1)									25
59:37:0000000:3У7(2)		Пермский край, г. о. Город Березники	Земли сельскохозяйственного назначения	Земли МО «Город Березники»	код 7.1 Железнодорожный транспорт	-	-	Образование многоконтурного земельного участка, состоящего из 2 (двух) контуров из земель, находящихся в государственной и (или) муниципальной собственности	90

Таблица 2 - Экспликация формируемых земельных участков и частей земельных участков

Кадастровый номер или обозначение земельного участка	Учетный номер или обозначение части	Адрес земельного участка	Категория земель	Правовое положение	Вид разрешенного использования	Площадь по сведениям ГКН, м2	Характеристика обременения (ограничения) части земельного участка	Метод образования	Площадь по проекту, м2
59:37:0000000:1972:3У1	-	Пермский край, г. о. Город Березники, Березниковское лесничество, Романовское участковое лесничество (П/Х «Уралкалий» (часть)) квартал №5 (части выделов 6, 7, 66, 75)	Земли лесного фонда	Собственность РФ, Аренда ООО «ЕвроХим-Усольский калийный комбинат»	код 7.1 Железнодорожный транспорт	-	-	Образование многоконтурного земельного участка, состоящего из 5 (пяти) контуров путем раздела земельного участка с кадастровым номером 59:37:0000000:1972	270
59:37:0000000:1972:3У1(1)									25
59:37:0000000:1972:3У1(2)									50
59:37:0000000:1972:3У1(3)									120
59:37:0000000:1972:3У1(4)									50
59:37:0000000:1972:3У1(5)									25
59:37:0000000:113:3У1	-	Пермский край, г. о. Город Березники, Березниковское лесничество, Романовское участковое лесничество (П/Х «Уралкалий» (часть)) квартал №5 (часть выдела 6)	Земли лесного фонда	Собственность РФ, Аренда ООО «ЕвроХим-Усольский калийный комбинат»	код 7.1 Железнодорожный транспорт	-	-	Образование земельного участка, путем раздела земельного участка с кадастровым номером 59:37:0000000:113	25
59:37:0000000:130:3У1	-	Пермский край, г. о. Город Березники, Березниковское лесничество, Романовское участковое лесничество (П/Х «Уралкалий» (часть)) квартал 5 (часть выдела 5)	Земли лесного фонда	Собственность РФ, Аренда ООО «ЕвроХим-Усольский калийный комбинат»	код 7.1 Железнодорожный транспорт	-	-	Образование земельного участка, путем раздела земельного участка с кадастровым номером 59:37:0000000:130	70
59:37:2110101:3У8	-	Пермский край, г. о. Город Березники	Земли промышленности, энергетики, транспорта, связи, радиовещания, телевидения, информатики, земли для обеспечения космической деятельности, земли обороны, безопасности и земли иного специального назначения	Земли МО «Город Березники»	код 7.1 Железнодорожный транспорт	-	-	Образование многоконтурного земельного участка, состоящего из 3 (трех) контуров из земель, находящихся в государственной и (или) муниципальной собственности	234
59:37:2110101:3У8(1)									43
59:37:2110101:3У8(2)									185
59:37:2110101:3У8(3)									6
59:03:0000000:287:3У1	-	Пермский край, г. о. Город Березники, г. Березники	Земли населенных пунктов	Земли МО «Город Березники», Аренда ООО «ЕвроХим-Усольский калийный комбинат»	код 7.1 Железнодорожный транспорт	-	-	Образование многоконтурного земельного участка, состоящего из 4 (четырёх) контуров путем раздела земельного участка с кадастровым номером 59:03:0000000:287	326382
59:03:0000000:287:3У1(1)									291459
59:03:0000000:287:3У1(2)									14281
59:03:0000000:287:3У1(3)									2841
59:03:0000000:287:3У1(4)									17801
59:03:0700044:4:3У1	-	Пермский край, г. о. Город Березники, г. Березники	Земли населенных пунктов	Земли МО «Город Березники», Аренда ООО «ЕвроХим-Усольский калийный комбинат»	код 7.1 Железнодорожный транспорт	-	-	Образование земельного участка, путем раздела земельного участка с кадастровым номером 59:03:0700044:4	1600
59:37:0000000:129:3У1	-	Пермский край, г. о. Город Березники	Земли промышленности, энергетики, транспорта, связи, радиовещания, телевидения, информатики, земли для обеспечения космической деятельности, земли обороны, безопасности и земли иного специального назначения	Земли МО «Город Березники», Аренда ООО «ЕвроХим-Усольский калийный комбинат»	код 7.1 Железнодорожный транспорт	-	-	Образование многоконтурного земельного участка, состоящего из 2 (двух) контуров путем раздела земельного участка с кадастровым номером 59:37:0000000:129	27452
59:37:0000000:129:3У1(1)									27147
59:37:0000000:129:3У1(2)									305
59:03:0000000:72	59:03:0000000:72/чзУ1 (обособленный участок 59:03:0700044:999 входит в ЕЗ 59:03:0000000:72)	Пермский край, г. Березники	Земли населенных пунктов	Собственность РФ, Аренда ОАО «Российские железные дороги»	Для размещения и эксплуатации объектов железнодорожного транспорта	4381239	Для эксплуатации объекта: «Усольский калийный комбинат. Соединительный железнодорожный путь и объекты железнодорожного транспорта станции «Палашеры». Станция Березники-Сортировочная» в юго-восточной части г. Березники»	Образование части земельного участка с кадастровым номером 59:03:0000000:72	75720
59:37:2080101:3У9	-	Пермский край, г. о. Город Березники	Земли промышленности, энергетики, транспорта, связи, радиовещания, телевидения, информатики, земли для обеспечения космической деятельности, земли обороны, безопасности и земли иного специального назначения	Земли МО «Город Березники»	код 7.1 Железнодорожный транспорт	-	-	Образование многоконтурного земельного участка, состоящего из 2 (двух) контуров из земель, находящихся в государственной и (или) муниципальной собственности	100
59:37:2080101:3У9(1)									50
59:37:2080101:3У9(2)									50

* - земельные участки, не занятые объектом недвижимого имущества с кадастровым номером 59:00:0000000:135102 и не испрашиваемые на период эксплуатации объекта: «Усольский калийный комбинат. Соединительный железнодорожный путь и объекты железнодорожного транспорта станции «Палашеры». Станция Березники-Сортировочная» в юго-восточной части г. Березники»

** - образуемый земельный участок 59:37:0000000:3У1 включает в себя территории, непосредственно не занятые объектом недвижимого имущества с кадастровым номером 59:00:0000000:135102, но на которых в будущем запланировано размещение колесно-роликового цеха и отделения мойки вагонов

2.4 Координаты поворотных точек границ земельных участков, частей земельных участков

Координаты поворотных точек границ образуемых земельных участков, частей земельных участков представлены в таблице 3.

Таблица 3 – Каталог координат поворотных точек границ образуемых земельных участков, частей земельных участков.

Номер поворотной точки	X	Y
59:37:0000000:ЗУ1		
59:37:0000000:ЗУ1(1)		
1	652 866,14	2 265 732,22
2	652 854,37	2 265 742,85
3	652 846,82	2 265 734,84
4	652 844,08	2 265 731,93
5	652 818,55	2 265 759,99
6	652 791,39	2 265 797,81
7	652 790,57	2 265 797,23
8	652 787,30	2 265 794,93
9	652 755,73	2 265 838,46
10	652 713,70	2 265 883,73
11	652 712,35	2 265 882,25
12	652 709,65	2 265 879,30
13	652 678,16	2 265 904,96
14	652 680,50	2 265 908,21
15	652 693,98	2 265 926,85
16	652 657,22	2 265 950,24
17	652 654,17	2 265 945,99
18	652 641,71	2 265 926,57
19	652 640,09	2 265 924,75
20	652 630,17	2 265 913,56
21	652 619,87	2 265 904,84
22	652 617,97	2 265 902,53
23	652 566,86	2 265 839,69
24	652 565,12	2 265 831,55
25	652 558,97	2 265 823,65
26	652 558,50	2 265 822,90
27	652 602,01	2 265 799,61
28	652 600,83	2 265 797,98
29	652 620,71	2 265 781,76
30	652 618,01	2 265 778,81
31	652 644,16	2 265 750,62
32	652 641,80	2 265 748,77
33	652 668,82	2 265 711,34
34	652 664,70	2 265 708,44
35	652 681,94	2 265 686,50
36	652 684,29	2 265 679,62

Номер поворотной точки	X	Y
37	652 695,21	2 265 664,47
38	652 690,69	2 265 660,97
39	652 694,61	2 265 649,71
40	652 694,68	2 265 649,18
1	652 866,14	2 265 732,22
59:37:0000000:ЗУ1(2)		
41	652610,87	2265939,79
42	652598,60	2265943,55
43	652548,86	2265960,54
44	652548,39	2265958,60
45	652489,18	2265967,91
46	652489,33	2265969,91
47	652429,07	2265969,26
48	652429,26	2265967,27
49	652370,27	2265956,70
50	652371,04	2265953,80
51	652314,98	2265933,71
52	652315,81	2265931,89
53	652317,47	2265928,25
54	652270,66	2265904,85
55	652271,12	2265903,96
56	652272,95	2265900,40
57	652228,49	2265877,52
58	652228,95	2265876,63
59	652230,78	2265873,07
60	652186,33	2265850,18
61	652188,16	2265846,62
62	652143,71	2265823,73
63	652145,08	2265821,07
64	652100,63	2265798,18
65	652101,54	2265796,40
66	652057,09	2265773,51

Изн. № подл.	Подп. и дата	Взам. инв. №			
			Изм	Кол.уч	Лист

«Усольский калийный комбинат. Соединительный железнодорожный путь и объекты железнодорожного транспорта «Палашеры». Станция Березники-Сортировочная в юго-восточной части г. Березники»

Лист

Номер поворотной точки	X	Y
67	652057,55	2265772,62
68	652013,09	2265749,73
69	652014,47	2265747,07
70	651970,01	2265724,18
71	651971,39	2265721,51
72	651926,94	2265698,62
73	651929,22	2265694,17
74	651931,06	2265690,62
75	651886,76	2265668,10
76	651885,00	2265671,69
77	651840,45	2265652,84
78	651795,11	2265637,51
79	651796,20	2265633,66
80	651749,15	2265622,84
81	651748,45	2265626,77
82	651747,92	2265629,73
83	651700,72	2265623,74
84	651700,42	2265627,73
85	651653,25	2265626,49
86	651606,20	2265629,98
87	651605,71	2265626,01
88	651558,84	2265634,24
89	651558,38	2265632,22
90	651557,51	2265628,38
91	651511,13	2265641,41
92	651512,40	2265645,21
93	651479,40	2265657,77
94	651480,96	2265661,45
95	651490,31	2265683,56
96	651477,62	2265689,01
97	651465,27	2265694,94
98	651455,07	2265673,22
99	651453,37	2265669,60
100	651425,40	2265684,46
101	651423,40	2265680,99
102	651382,94	2265707,15
103	651385,28	2265710,40
104	651386,45	2265712,02
105	651349,26	2265741,71
106	651350,59	2265743,21
107	651316,70	2265776,32

Номер поворотной точки	X	Y
108	651286,29	2265812,65
109	651283,89	2265810,84
110	651257,09	2265850,28
111	651256,24	2265849,76
112	651245,08	2265869,18
113	651248,65	2265871,00
114	651274,48	2265884,17
115	651260,95	2265910,94
116	651237,79	2265899,53
117	651234,08	2265897,67
118	651217,60	2265937,36
119	651221,33	2265938,81
120	651206,35	2265984,36
121	651210,17	2265985,54
122	651195,66	2266033,24
123	651197,58	2266033,82
124	651183,04	2266081,69
125	651184,96	2266082,27
126	651171,70	2266126,21
127	651175,63	2266126,94
128	651180,55	2266127,86
129	651153,08	2266275,32
130	651152,10	2266275,14
131	651148,16	2266274,41
132	651139,01	2266323,56
133	651135,07	2266322,83
134	651125,92	2266371,98
135	651129,85	2266372,71
136	651132,80	2266373,26
137	651122,42	2266428,92
138	651126,35	2266429,66
139	651151,92	2266434,42
140	651134,84	2266526,21
141	651118,13	2266523,09
142	651114,20	2266522,36
143	651094,63	2266662,32
144	651098,32	2266662,66
145	651104,29	2266663,22
146	651098,72	2266813,09
147	651100,19	2266813,07
148	651110,93	2266962,63

Инд. № подл.	Взам. инв. №
	Подп. и дата

Изм	Кол.уч	Лист	№ док	Подп.	Дата
-----	--------	------	-------	-------	------

«Усольский калийный комбинат. Соединительный железнодорожный путь и объекты железнодорожного транспорта «Палашеры». Станция Березники-Сортировочная в юго-восточной части г. Березники»

Лист

Номер поворотной точки	X	Y
149	651108,76	2266962,88
150	651104,78	2266963,35
151	651129,80	2267111,25
152	651128,80	2267111,46
153	651126,85	2267111,88
154	651135,57	2267161,15
155	651154,99	2267259,26
156	651153,18	2267259,66
157	651163,73	2267308,54
158	651162,75	2267308,75
159	651173,44	2267357,59
160	651171,48	2267358,02
161	651182,17	2267406,87
162	651184,13	2267406,44
163	651194,81	2267455,28
164	651193,84	2267455,50
165	651204,52	2267504,34
166	651201,59	2267504,98
167	651207,37	2267531,36
168	651181,96	2267743,90
169	651173,47	2267814,90
170	651137,77	2267958,48
171	651135,19	2267952,49
172	651114,59	2267906,68
173	651093,23	2267861,21
174	651082,28	2267838,87
175	651071,11	2267816,11
176	651048,25	2267771,38
177	651031,46	2267738,30
178	651011,87	2267703,80
179	650979,99	2267648,95
180	650968,81	2267628,31
181	650957,65	2267608,68
182	650949,44	2267596,47
183	650892,17	2267503,32
184	650828,35	2267399,54
185	650826,65	2267400,59
186	650816,76	2267384,51
187	650790,69	2267341,97
188	650767,62	2267299,20
189	650752,27	2267254,21

Номер поворотной точки	X	Y
190	650745,79	2267206,72
191	650747,79	2267206,60
192	650746,64	2267157,36
193	650745,89	2267060,85
194	650745,08	2266957,37
195	650743,10	2266957,38
196	650741,55	2266757,50
197	650743,54	2266708,82
198	650753,00	2266662,17
199	650771,49	2266618,40
200	650798,31	2266579,17
201	650832,39	2266546,05
202	650847,44	2266536,33
203	650861,74	2266446,53
204	650878,05	2266449,56
205	650922,75	2266457,88
206	650932,44	2266405,79
207	650959,97	2266410,92
208	650963,90	2266411,65
209	650976,49	2266344,14
210	650983,37	2266345,43
211	650987,30	2266346,16
212	650996,46	2266297,01
213	650999,41	2266297,56
214	651003,34	2266298,29
215	651012,50	2266249,14
216	651013,48	2266249,32
217	651017,41	2266250,05
218	651026,57	2266200,90
219	651027,55	2266201,08
220	651031,48	2266201,81
221	651040,64	2266152,66
222	651043,59	2266153,21
223	651052,75	2266104,05
224	651053,73	2266104,23
225	651057,66	2266104,97
226	651088,50	2266000,69
227	651093,28	2266002,15
228	651107,92	2265954,03
229	651108,88	2265954,32
230	651112,70	2265955,50

Инд. № подл.	Взам. инв. №
	Подп. и дата

Изм	Кол.уч	Лист	№ док	Подп.	Дата
-----	--------	------	-------	-------	------

«Усольский калийный комбинат. Соединительный железнодорожный путь и объекты железнодорожного транспорта «Палашеры». Станция Березники-Сортировочная в юго-восточной части г. Березники»

Номер поворотной точки	X	Y
231	651129,48	2265904,66
232	651132,30	2265905,69
233	651153,15	2265856,00
234	651149,58	2265854,18
235	651127,31	2265842,83
236	651140,84	2265816,05
237	651157,77	2265824,68
238	651161,33	2265826,50
239	651175,95	2265800,87
240	651172,53	2265798,79
241	651169,11	2265796,71
242	651201,71	2265748,76
243	651199,31	2265746,95
244	651236,72	2265702,26
245	651238,19	2265703,62
246	651279,73	2265663,03
247	651282,38	2265666,03
248	651285,02	2265669,03
249	651329,79	2265633,29
250	651335,04	2265640,59
251	651337,38	2265643,84
252	651384,40	2265613,44
253	651389,93	2265622,96
254	651391,96	2265626,43
255	651424,88	2265608,96
256	651423,18	2265605,34
257	651415,10	2265588,14
258	651444,35	2265574,88
259	651454,09	2265597,90
260	651455,64	2265601,59
261	651492,99	2265587,38
262	651493,31	2265588,32
263	651545,08	2265573,78
264	651544,64	2265571,83
265	651597,80	2265562,50
266	651598,05	2265564,48
267	651651,68	2265560,51
268	651651,75	2265563,51
269	651705,21	2265564,91
270	651704,91	2265568,90
271	651757,56	2265575,58

Номер поворотной точки	X	Y
272	651758,26	2265571,64
273	651759,49	2265564,75
274	651812,34	2265576,91
275	651863,61	2265594,26
276	651864,71	2265591,47
277	651913,63	2265613,34
278	651914,95	2265610,64
279	651960,35	2265633,72
280	651961,73	2265631,05
281	652006,18	2265653,94
282	652007,09	2265652,16
283	652051,55	2265675,05
284	652052,46	2265673,27
285	652096,92	2265696,16
286	652099,66	2265690,85
287	652144,12	2265713,72
288	652145,96	2265710,16
289	652190,41	2265733,05
290	652190,86	2265732,16
291	652191,31	2265731,27
292	652280,23	2265777,06
293	652279,32	2265778,83
294	652323,76	2265801,72
295	652324,22	2265800,83
296	652366,20	2265821,88
297	652365,78	2265822,79
298	652402,48	2265835,92
299	652402,22	2265836,89
300	652440,89	2265843,82
301	652440,80	2265844,82
302	652480,25	2265845,24
303	652479,96	2265841,25
304	652479,02	2265828,28
305	652499,99	2265825,05
306	652513,47	2265822,41
307	652570,83	2265888,35
41	652610,87	2265939,79
59:37:000000:3У2		
59:37:000000:3У2(1)		
1	652870,01	2265734,10
2	652857,11	2265745,76

Взам. инв. №	
Подп. и дата	
Инв. № подл.	

Изм	Кол.уч	Лист	№ док	Подп.	Дата

«Усольский калийный комбинат. Соединительный железнодорожный путь и объекты железнодорожного транспорта «Палашеры». Станция Березники-Сортировочная в юго-восточной части г. Березники»

Лист

Номер поворотной точки	X	Y
3	652854,37	2265742,85
4	652866,14	2265732,22
1	652870,01	2265734,10
59:37:000000:3У2(2)		
5	652846,82	2265734,84
6	652821,71	2265762,44
7	652794,65	2265800,12
8	652791,39	2265797,81
9	652818,55	2265759,99
10	652844,08	2265731,93
5	652846,82	2265734,84
59:37:000000:3У2(3)		
11	652790,57	2265797,23
12	652758,87	2265840,94
13	652746,28	2265854,49
14	652716,39	2265886,68
15	652713,70	2265883,73
16	652755,73	2265838,46
17	652787,30	2265794,93
11	652790,57	2265797,23
59:37:000000:3У2(4)		
17	652712,35	2265882,25
18	652691,84	2265898,96
19	652680,50	2265908,21
20	652678,16	2265904,96
21	652709,65	2265879,30
17	652712,35	2265882,25
59:37:000000:3У2(5)		
22	652610,87	2265939,79
23	652624,28	2265957,02
24	652610,03	2265957,64
25	652601,26	2265946,83
26	652549,81	2265964,43
27	652549,34	2265962,48
28	652489,47	2265971,90
29	652489,62	2265973,89
30	652428,69	2265973,25
31	652428,88	2265971,26
32	652369,23	2265960,57
33	652370,01	2265957,67
34	652313,31	2265937,35

Номер поворотной точки	X	Y
35	652314,98	2265933,71
36	652371,04	2265953,80
37	652370,27	2265956,70
38	652429,26	2265967,27
39	652429,07	2265969,26
40	652489,33	2265969,91
41	652489,18	2265967,91
42	652548,39	2265958,60
43	652548,86	2265960,54
44	652598,60	2265943,55
22	652610,87	2265939,79
59:37:000000:3У2(6)		
45	652317,47	2265928,25
46	652315,81	2265931,89
47	652268,83	2265908,40
48	652270,66	2265904,85
45	652317,47	2265928,25
59:37:000000:3У2(7)		
49	652272,95	2265900,40
50	652271,12	2265903,96
51	652226,66	2265881,07
52	652228,49	2265877,52
49	652272,95	2265900,40
59:37:000000:3У2(8)		
53	652230,78	2265873,07
54	652228,95	2265876,63
55	652184,50	2265853,74
56	652186,33	2265850,18
53	652230,78	2265873,07
59:37:000000:3У2(9)		
57	652188,16	2265846,62
58	652186,33	2265850,18
59	652141,88	2265827,29
60	652143,25	2265824,62
61	652098,80	2265801,73
62	652099,71	2265799,96
63	652055,26	2265777,07
64	652055,72	2265776,18
65	652011,26	2265753,29
66	652012,64	2265750,62
67	651968,18	2265727,73

Инд. № подл.	Взам. инв. №
	Подп. и дата

Изм	Кол.уч	Лист	№ док	Подп.	Дата
-----	--------	------	-------	-------	------

«Усольский калийный комбинат. Соединительный железнодорожный путь и объекты железнодорожного транспорта «Палашеры». Станция Березники-Сортировочная в юго-восточной части г. Березники»

Лист

Номер поворотной точки	X	Y
68	651970,01	2265724,18
69	652014,47	2265747,07
70	652013,09	2265749,73
71	652057,55	2265772,62
72	652057,09	2265773,51
73	652101,54	2265796,40
74	652100,63	2265798,18
75	652145,08	2265821,07
76	652143,71	2265823,73
57	652188,16	2265846,62
59:37:0000000:3Y2(10)		
77	651931,06	2265690,62
78	651929,22	2265694,17
79	651885,00	2265671,69
80	651886,76	2265668,10
77	651931,06	2265690,62
59:37:0000000:3Y2(11)		
81	651885,00	2265671,69
82	651884,12	2265673,49
83	651840,10	2265653,78
84	651806,60	2265642,45
85	651794,84	2265638,47
86	651795,11	2265637,51
87	651840,45	2265652,84
81	651885,00	2265671,69
59:37:0000000:3Y2(12)		
88	651796,20	2265633,66
89	651795,11	2265637,51
90	651787,72	2265635,81
91	651775,65	2265633,03
92	651748,45	2265626,77
93	651749,15	2265622,84
88	651796,20	2265633,66
59:37:0000000:3Y2(13)		
94	651747,92	2265629,73
95	651747,22	2265633,67
96	651700,42	2265627,73
97	651700,72	2265623,74
94	651747,92	2265629,73
59:37:0000000:3Y2(14)		
98	651700,42	2265627,73

Номер поворотной точки	X	Y
99	651700,11	2265631,72
100	651653,35	2265630,49
101	651606,70	2265633,94
102	651606,20	2265629,98
103	651653,25	2265626,49
98	651700,42	2265627,73
59:37:0000000:3Y2(15)		
104	651605,71	2265626,01
105	651606,20	2265629,98
106	651559,73	2265638,14
107	651558,84	2265634,24
104	651605,71	2265626,01
59:37:0000000:3Y2(16)		
108	651557,51	2265628,39
109	651558,38	2265632,22
110	651512,40	2265645,21
111	651511,13	2265641,41
108	651557,51	2265628,39
59:37:0000000:3Y2(17)		
112	651512,40	2265645,21
113	651513,67	2265649,00
114	651480,96	2265661,45
115	651479,40	2265657,77
112	651512,40	2265645,21
59:37:0000000:3Y2(18)		
116	651455,07	2265673,22
117	651427,40	2265687,92
118	651425,40	2265684,46
119	651453,37	2265669,60
116	651455,07	2265673,22
59:37:0000000:3Y2(19)		
120	651425,40	2265684,46
121	651385,28	2265710,40
122	651382,94	2265707,15
123	651423,40	2265680,99
120	651425,40	2265684,46
59:37:0000000:3Y2(20)		
124	651388,78	2265715,26
125	651351,91	2265744,70
126	651353,24	2265746,20
127	651319,64	2265779,04

Индв. № подл.	Взам. инв. №
	Подп. и дата

Изм	Кол.уч	Лист	№ док	Подп.	Дата
-----	--------	------	-------	-------	------

«Усольский калийный комбинат. Соединительный железнодорожный путь и объекты железнодорожного транспорта «Палашеры». Станция Березники-Сортировочная в юго-восточной части г. Березники»

Лист

Номер поворотной точки	X	Y
128	651289,48	2265815,06
129	651287,09	2265813,25
130	651260,51	2265852,36
131	651259,65	2265851,84
132	651248,65	2265871,00
133	651245,08	2265869,18
134	651256,24	2265849,76
135	651257,09	2265850,28
136	651283,89	2265810,84
137	651286,29	2265812,65
138	651316,70	2265776,32
139	651350,59	2265743,21
140	651349,26	2265741,71
141	651386,45	2265712,02
124	651388,78	2265715,26
59:37:0000000:3Y2(21)		
142	651237,79	2265899,53
143	651221,53	2265938,29
144	651225,29	2265939,66
145	651210,17	2265985,54
146	651206,35	2265984,36
147	651221,33	2265938,81
148	651217,60	2265937,36
149	651234,08	2265897,67
142	651237,79	2265899,53
59:37:0000000:3Y2(22)		
150	651214,00	2265986,72
151	651199,51	2266034,41
152	651201,40	2266034,99
153	651186,87	2266082,85
154	651188,79	2266083,43
155	651175,63	2266126,94
156	651171,70	2266126,21
157	651184,96	2266082,27
158	651183,04	2266081,69
159	651197,58	2266033,82
160	651195,66	2266033,24
161	651210,17	2265985,54
150	651214,00	2265986,72

Номер поворотной точки	X	Y
59:37:0000000:3Y2(23)		
162	651184,48	2266128,59
163	651157,01	2266276,05
164	651153,08	2266275,32
165	651180,55	2266127,86
162	651184,48	2266128,59
59:37:0000000:3Y2(24)		
166	651152,10	2266275,14
167	651142,94	2266324,29
168	651139,01	2266323,56
169	651148,16	2266274,41
166	651152,10	2266275,14
59:37:0000000:3Y2(25)		
170	651139,01	2266323,56
171	651129,85	2266372,71
172	651125,92	2266371,98
173	651135,07	2266322,83
170	651139,01	2266323,56
59:37:0000000:3Y2(26)		
174	651136,73	2266374,00
175	651126,35	2266429,66
176	651122,42	2266428,92
177	651132,80	2266373,26
174	651136,73	2266374,00
59:37:0000000:3Y2(27)		
178	651118,13	2266523,09
179	651098,32	2266662,66
180	651094,63	2266662,32
181	651114,20	2266522,36
178	651118,13	2266523,09
59:37:0000000:3Y2(28)		
182	651108,28	2266663,59
183	651102,35	2266809,05
184	651103,94	2266809,03
185	651113,73	2266962,30
186	651110,93	2266962,63
187	651100,19	2266813,07
188	651098,72	2266813,09
189	651104,29	2266663,22
182	651108,28	2266663,59

Взам. инв. №	
Подп. и дата	
Инв. № подл.	

Номер поворотной точки	X	Y
59:37:000000:3У2(29)		
190	651108,76	2266962,88
191	651133,71	2267110,41
192	651129,80	2267111,25
193	651104,78	2266963,35
190	651108,76	2266962,88
59:37:000000:3У2(30)		
194	651128,80	2267111,46
195	651140,33	2267164,20
196	651138,38	2267164,63
197	651159,76	2267262,32
198	651157,80	2267262,74
199	651168,49	2267311,59
200	651167,51	2267311,80
201	651178,20	2267360,65
202	651176,25	2267361,07
203	651185,22	2267402,10
204	651187,18	2267401,68
205	651199,58	2267458,34
206	651198,60	2267458,55
207	651209,29	2267507,39
208	651206,36	2267508,04
209	651208,81	2267519,28
210	651207,37	2267531,36
211	651201,59	2267504,98
212	651204,52	2267504,34
213	651193,84	2267455,50
214	651194,81	2267455,28
215	651184,13	2267406,44
216	651182,17	2267406,87
217	651171,48	2267358,02
218	651173,44	2267357,59
219	651162,75	2267308,75
220	651163,73	2267308,54
221	651153,18	2267259,66
222	651154,99	2267259,26
223	651135,57	2267161,15
224	651126,85	2267111,88
194	651128,80	2267111,46

Номер поворотной точки	X	Y
59:37:000000:3У2(31)		
225	651135,19	2267952,49
226	651137,77	2267958,48
227	651126,19	2268005,07
228	651108,65	2267964,17
229	651110,48	2267963,36
230	651068,89	2267872,90
231	651024,31	2267783,87
232	650976,79	2267696,38
233	650900,24	2267567,96
234	650902,79	2267566,39
235	650808,24	2267412,64
236	650771,85	2267353,33
237	650747,60	2267308,32
238	650744,87	2267309,56
239	650727,92	2267259,88
240	650720,84	2267208,25
241	650718,84	2267208,37
242	650717,64	2267157,59
243	650716,47	2267007,60
244	650714,55	2266757,47
245	650712,55	2266757,47
246	650714,71	2266705,75
247	650725,29	2266653,61
248	650746,03	2266604,50
249	650747,79	2266605,46
250	650777,65	2266561,78
251	650779,18	2266563,07
252	650816,84	2266526,47
253	650813,73	2266522,55
254	650850,40	2266499,00
255	650855,78	2266465,19
256	650851,26	2266453,62
257	651100,88	2265601,88
258	651555,27	2265457,23
259	651730,07	2265119,32
260	651750,92	2265132,52
261	651749,97	2265134,35
262	651757,92	2265138,46
263	651748,73	2265156,23
264	651740,78	2265152,12

Изм.	Кол.уч	Лист	№ док	Подп.	Дата
Инд. № подл.	Подп. и дата	Взам. инв. №			

«Усольский калийный комбинат. Соединительный железнодорожный путь и объекты железнодорожного транспорта «Палашеры». Станция Березники-Сортировочная в юго-восточной части г. Березники»

Лист

Номер поворотной точки	X	Y
265	651586,39	2265450,55
266	651588,39	2265560,09
267	651597,31	2265558,53
268	651597,55	2265560,51
269	651651,58	2265556,51
270	651651,66	2265559,51
271	651705,52	2265560,92
272	651705,21	2265564,91
273	651651,75	2265563,51
274	651651,68	2265560,51
275	651598,05	2265564,48
276	651597,80	2265562,50
277	651544,64	2265571,83
278	651545,08	2265573,78
279	651493,31	2265588,33
280	651492,99	2265587,38
281	651455,64	2265601,59
282	651454,09	2265597,90
283	651491,72	2265583,58
284	651492,03	2265584,53
285	651544,19	2265569,88
286	651543,75	2265567,93
287	651572,94	2265562,81
288	651576,29	2265476,36
289	651192,37	2265598,57
290	651203,23	2265632,70
291	651237,94	2265640,71
292	651307,57	2265631,87
293	651318,26	2265637,37
294	651327,45	2265630,04
295	651329,79	2265633,29
296	651285,03	2265669,03
297	651282,38	2265666,03
298	651310,13	2265643,87
299	651305,84	2265641,67
300	651237,26	2265650,43
301	651183,92	2265638,00
302	651173,31	2265604,64
303	651131,18	2265618,05
304	651134,13	2265627,33
305	651117,51	2265632,62

Номер поворотной точки	X	Y
306	651074,11	2265780,68
307	651086,89	2265784,54
308	651075,68	2265804,05
309	651067,93	2265801,78
310	651026,86	2265941,88
311	651035,02	2265944,27
312	651029,39	2265963,46
313	651021,23	2265961,07
314	650993,44	2266055,81
315	651002,68	2266065,91
316	651059,82	2266061,35
317	651068,94	2266052,76
318	651084,67	2265999,53
319	651088,50	2266000,69
320	651057,66	2266104,97
321	651053,73	2266104,23
322	651061,56	2266077,73
323	651053,70	2266070,37
324	651014,33	2266073,51
325	651005,21	2266081,29
326	650999,72	2266100,16
327	650981,98	2266095,00
328	650941,18	2266234,23
329	650949,34	2266236,62
330	650943,72	2266255,82
331	650935,58	2266253,30
332	650894,48	2266393,53
333	650902,65	2266395,92
334	650897,03	2266415,12
335	650888,85	2266412,72
336	650878,05	2266449,56
337	650861,74	2266446,53
338	650847,44	2266536,33
339	650832,39	2266546,05
340	650798,31	2266579,17
341	650771,49	2266618,40
342	650753,00	2266662,17
343	650743,54	2266708,82
344	650741,55	2266757,50
345	650743,10	2266957,39
346	650745,08	2266957,37

Инд. № подл.	Взам. инв. №
	Подп. и дата

Изм	Кол.уч	Лист	№ док	Подп.	Дата
-----	--------	------	-------	-------	------

«Усольский калийный комбинат. Соединительный железнодорожный путь и объекты железнодорожного транспорта «Палашеры». Станция Березники-Сортировочная в юго-восточной части г. Березники»

Номер поворотной точки	X	Y
347	650745,89	2267060,85
348	650746,64	2267157,36
349	650747,79	2267206,60
350	650745,79	2267206,72
351	650752,27	2267254,21
352	650767,62	2267299,20
353	650790,69	2267341,97
354	650816,76	2267384,51
355	650826,65	2267400,59
356	650828,36	2267399,54
357	650892,17	2267503,32
358	650949,44	2267596,47
359	650957,65	2267608,68
360	650968,81	2267628,31
361	650979,99	2267648,95
362	651011,87	2267703,80
363	651031,46	2267738,30
364	651048,25	2267771,38
365	651071,11	2267816,11
366	651082,28	2267838,87
367	651093,23	2267861,21
368	651114,59	2267906,68
369	651135,19	2267952,49
370	650745,89	2267060,85
371	650746,64	2267157,36
225	650747,79	2267206,60
59:37:0000000:3Y2(32)		
369	650976,49	2266344,14
370	650963,90	2266411,65
371	650959,97	2266410,92
372	650972,56	2266343,41
369	650976,49	2266344,14
59:37:0000000:3Y2(33)		
373	650996,46	2266297,01
374	650987,30	2266346,16
375	650983,37	2266345,43
376	650992,53	2266296,27
373	650996,46	2266297,01
59:37:0000000:3Y2(34)		
377	651012,50	2266249,14
378	651003,34	2266298,29

Номер поворотной точки	X	Y
379	650999,41	2266297,56
380	651008,56	2266248,40
377	651012,50	2266249,14
59:37:0000000:3Y2(35)		
381	651026,57	2266200,90
382	651017,41	2266250,05
383	651013,48	2266249,32
384	651022,64	2266200,16
381	651026,57	2266200,90
59:37:0000000:3Y2(36)		
385	651052,75	2266104,05
386	651043,59	2266153,21
387	651040,64	2266152,66
388	651031,48	2266201,81
389	651027,55	2266201,08
390	651036,71	2266151,92
391	651039,66	2266152,47
392	651048,81	2266103,32
393	651052,75	2266104,05
385	651052,75	2266104,05
59:37:0000000:3Y2(37)		
394	651107,92	2265954,03
395	651093,28	2266002,15
396	651089,45	2266000,98
397	651104,09	2265952,86
394	651107,92	2265954,03
59:37:0000000:3Y2(38)		
398	651153,15	2265856,00
399	651132,30	2265905,69
400	651129,48	2265904,66
401	651112,70	2265955,50
402	651108,88	2265954,32
403	651125,72	2265903,29
404	651128,54	2265904,32
405	651149,58	2265854,18
398	651153,15	2265856,00
59:37:0000000:3Y2(39)		
406	651175,95	2265800,87
407	651161,33	2265826,50

Изн. № подл.	Взам. инв. №
	Подп. и дата

Изм	Кол.уч	Лист	№ док	Подп.	Дата
-----	--------	------	-------	-------	------

«Усольский калийный комбинат. Соединительный железнодорожный путь и объекты железнодорожного транспорта «Палашеры». Станция Березники-Сортировочная в юго-восточной части г. Березники»

Лист

Номер поворотной точки	X	Y
408	651157,77	2265824,68
409	651172,53	2265798,79
406	651175,95	2265800,87
59:37:0000000:3Y2(40)		
410	651279,73	2265663,03
411	651238,19	2265703,62
412	651236,72	2265702,26
413	651199,31	2265746,95
414	651201,71	2265748,76
415	651169,11	2265796,71
416	651165,70	2265794,63
417	651198,52	2265746,35
418	651196,12	2265744,54
419	651233,80	2265699,56
420	651235,25	2265700,90
421	651277,08	2265660,04
410	651279,73	2265663,03
59:37:0000000:3Y2(41)		
422	651382,39	2265609,99
423	651384,40	2265613,44
424	651337,38	2265643,84
425	651335,04	2265640,59
422	651382,39	2265609,99
59:37:0000000:3Y2(42)		
426	651423,18	2265605,34
427	651424,88	2265608,96
428	651391,96	2265626,43
429	651389,93	2265622,96
426	651423,18	2265605,34
59:37:0000000:3Y2(43)		
430	651902,49	2264839,53
431	651896,26	2264851,58
432	651787,43	2265061,89
433	651795,05	2265065,92
434	651785,66	2265083,48
435	651778,27	2265079,66
436	651769,02	2265097,54
437	651748,37	2265084,08
438	651874,29	2264840,51
439	651881,52	2264826,53

Номер поворотной точки	X	Y
430	651902,49	2264839,53
59:37:0000000:3Y2(44)		
440	651758,26	2265571,64
441	651757,56	2265575,58
442	651704,91	2265568,90
443	651705,21	2265564,91
440	651758,26	2265571,64
59:37:0000000:3Y2(45)		
444	652190,86	2265732,16
445	652190,41	2265733,05
446	652145,96	2265710,16
447	652144,12	2265713,72
448	652099,66	2265690,85
449	652096,92	2265696,16
450	652052,46	2265673,27
451	652051,55	2265675,05
452	652007,09	2265652,16
453	652006,18	2265653,94
454	651961,73	2265631,05
455	651960,35	2265633,72
456	651914,95	2265610,64
457	651913,63	2265613,34
458	651864,71	2265591,47
459	651863,61	2265594,26
460	651812,34	2265576,91
461	651759,49	2265564,75
462	651760,19	2265560,81
463	651813,38	2265573,05
464	651865,08	2265590,54
465	651866,18	2265587,75
466	651915,39	2265609,75
467	651916,71	2265607,05
468	651962,18	2265630,16
469	651963,56	2265627,49
470	651989,78	2265641,00
471	652146,41	2265709,27
444	652190,86	2265732,16
59:37:0000000:3Y2(46)		
472	652480,25	2265845,24
473	652440,80	2265844,82
474	652440,89	2265843,82

Изн. № подл.	Подп. и дата	Взам. инв. №

Изм	Кол.уч	Лист	№ док	Подп.	Дата	«Усольский калийный комбинат. Соединительный железнодорожный путь и объекты железнодорожного транспорта «Палашеры». Станция Березники-Сортировочная в юго-восточной части г. Березники»	Лист

Номер поворотной точки	X	Y
475	652402,22	2265836,89
476	652402,48	2265835,92
477	652365,78	2265822,79
478	652366,20	2265821,88
479	652324,22	2265800,83
480	652323,76	2265801,72
481	652279,32	2265778,83
482	652280,23	2265777,06
483	652191,31	2265731,27
484	652191,77	2265730,38
485	652236,23	2265753,27
486	652236,69	2265752,38
487	652325,59	2265798,16
488	652326,05	2265797,27
489	652367,86	2265818,25
490	652367,45	2265819,15
491	652403,51	2265832,06
492	652403,25	2265833,03
493	652417,50	2265835,50
494	652441,27	2265839,84
495	652441,17	2265840,83
496	652479,96	2265841,25
472	652480,25	2265845,24
59:37:000000:3У2(47)		
497	652360,69	2265652,75
498	652423,44	2265718,92
499	652513,47	2265822,41
500	652499,99	2265825,05
501	652488,16	2265810,49
502	652425,21	2265733,06
503	652402,34	2265704,92
504	652359,48	2265653,74
497	652360,69	2265652,75
59:37:000000:3У2(48)		
505	652668,82	2265711,34
506	652641,80	2265748,77
507	652644,16	2265750,62
508	652618,01	2265778,81
509	652620,71	2265781,76
510	652600,83	2265797,98
511	652602,01	2265799,61

Номер поворотной точки	X	Y
512	652558,50	2265822,90
513	652552,80	2265812,52
514	652590,71	2265781,76
515	652574,20	2265762,60
516	652574,01	2265762,41
517	652554,80	2265743,70
518	652533,85	2265763,07
519	652524,11	2265770,96
520	652517,51	2265767,77
521	652502,18	2265750,24
522	652493,80	2265739,41
523	652483,22	2265727,26
524	652464,97	2265707,29
525	652450,86	2265687,63
526	652434,99	2265672,39
527	652417,31	2265653,81
528	652398,86	2265634,50
529	652394,75	2265629,62
530	652422,57	2265635,45
531	652452,21	2265664,01
532	652508,60	2265733,49
533	652551,55	2265736,38
534	652557,85	2265743,67
535	652612,00	2265698,80
536	652643,56	2265735,35
537	652664,70	2265708,44
505	652668,82	2265711,34
59:37:000000:3У2(49)		
538	652690,69	2265660,97
539	652695,21	2265664,47
540	652684,29	2265679,62
538	652690,69	2265660,97
59:37:000000:49/чзУ1		
1	652513,47	2265822,41
2	652552,89	2265825,90
3	652590,38	2265871,44
4	652640,07	2265933,26
5	652654,90	2265951,71
6	652624,28	2265957,02
7	652610,87	2265939,79
8	652570,83	2265888,35
1	652513,47	2265822,41
59:37:000000:3У3		
1	651181,96	2267743,90
2	651196,00	2267785,43
3	651194,12	2267786,06

Изн. № подл.	Взам. инв. №
	Подп. и дата

Номер поворотной точки	X	Y
4	651210,14	2267833,43
5	651215,82	2267831,51
6	651231,84	2267878,88
7	651227,10	2267880,48
8	651247,70	2267941,39
9	651235,52	2267945,54
10	651251,91	2267993,58
11	651249,08	2267994,59
12	651275,66	2268059,75
13	651248,49	2268072,18
14	651262,93	2268102,81
15	651297,94	2268084,65
16	651309,83	2268107,63
17	651312,42	2268106,11
18	651347,34	2268159,49
19	651352,19	2268155,96
20	651364,42	2268172,20
21	651332,36	2268197,95
22	651356,34	2268226,89
23	651396,36	2268225,05
24	651429,16	2268257,06
25	651434,57	2268251,16
26	651483,41	2268291,62
27	651486,40	2268287,61
28	651538,64	2268322,71
29	651542,23	2268316,70
30	651581,30	2268338,33
31	651614,88	2268354,58
32	651611,93	2268360,93
33	651703,23	2268402,41
34	651702,81	2268403,32
35	651793,90	2268444,60
36	651792,25	2268448,24
37	651883,33	2268489,52
38	651880,85	2268494,98
39	651971,94	2268536,26
40	651969,05	2268542,64
41	652060,13	2268583,92
42	652057,65	2268589,38
43	652148,74	2268630,66
44	652153,28	2268620,64

Номер поворотной точки	X	Y
45	652244,36	2268661,92
46	652246,83	2268656,45
47	652337,93	2268697,73
48	652340,40	2268692,27
49	652389,68	2268714,60
50	652390,50	2268712,78
51	652705,56	2268855,56
52	652706,80	2268852,83
53	652797,88	2268894,11
54	652799,12	2268891,37
55	652844,63	2268912,07
56	652845,46	2268910,25
57	652891,03	2268930,83
58	652892,26	2268928,10
59	652983,34	2268969,38
60	653023,64	2268987,04
61	653033,83	2268949,46
62	652953,90	2268913,22
63	652955,55	2268909,57
64	652961,34	2268896,82
65	652915,79	2268876,18
66	652917,45	2268872,54
67	652920,75	2268865,25
68	652829,67	2268823,97
69	652827,60	2268828,52
70	652825,95	2268832,17
71	652734,87	2268790,89
72	652733,63	2268793,62
73	652731,98	2268797,27
74	652640,89	2268755,99
75	652642,55	2268752,34
76	652650,38	2268735,04
77	652559,30	2268693,76
78	652560,54	2268691,03
79	652469,46	2268649,75
80	652471,11	2268646,11
81	652471,93	2268644,28
82	652380,85	2268603,01
83	652380,44	2268603,92
84	652378,79	2268607,56
85	652287,69	2268566,28

Инд. № подл.	Взам. инв. №
	Подп. и дата

Изм	Кол.уч	Лист	№ док	Подп.	Дата
-----	--------	------	-------	-------	------

«Усольский калийный комбинат. Соединительный железнодорожный путь и объекты железнодорожного транспорта «Палашеры». Станция Березники-Сортировочная в юго-восточной части г. Березники»

Номер поворотной точки	X	Y
86	652283,56	2268575,38
87	652281,92	2268579,03
88	652190,84	2268537,75
89	652190,01	2268539,58
90	652188,36	2268543,22
91	652097,28	2268501,94
92	652095,22	2268506,49
93	652093,57	2268510,14
94	652002,49	2268468,86
95	652001,66	2268470,69
96	652000,01	2268474,33
97	651908,92	2268433,05
98	651908,51	2268433,95
99	651906,86	2268437,60
100	651815,78	2268396,32
101	651815,37	2268397,23
102	651813,71	2268400,88
103	651631,75	2268318,31
104	651631,33	2268319,22
105	651598,90	2268303,53
106	651598,45	2268304,42
107	651596,65	2268307,99
108	651559,69	2268287,52
109	651561,75	2268284,08
110	651564,31	2268279,80
111	651523,06	2268252,51
112	651525,45	2268249,31
113	651551,18	2268214,85
114	651518,71	2268189,42
115	651485,78	2268190,92
116	651480,14	2268191,19
117	651446,24	2268156,37
118	651444,00	2268158,37
119	651441,03	2268161,05
120	651416,58	2268131,75
121	651415,00	2268132,98
122	651403,91	2268118,27
123	651405,53	2268117,09
124	651374,57	2268069,75
125	651377,15	2268068,24
126	651359,35	2268034,37

Номер поворотной точки	X	Y
127	651388,84	2268058,21
128	651391,30	2268055,05
129	651440,41	2268089,53
130	651443,61	2268084,46
131	651496,12	2268114,29
132	651550,87	2268138,83
133	651607,45	2268159,36
134	651666,13	2268171,73
135	651725,40	2268181,06
136	651729,42	2268181,24
137	651785,34	2268183,79
138	651785,33	2268179,79
139	651821,94	2268179,72
140	651821,89	2268155,72
141	651824,18	2268155,72
142	651824,18	2268151,71
143	651832,13	2268151,70
144	651832,08	2268122,70
145	651798,77	2268122,77
146	651739,42	2268121,00
147	651738,80	2268120,99
148	651739,03	2268118,05
149	651739,11	2268116,99
150	651739,59	2268111,02
151	651678,77	2268102,88
152	651621,84	2268088,79
153	651565,42	2268068,38
154	651562,69	2268074,82
155	651562,08	2268076,48
156	651561,13	2268078,51
157	651507,43	2268052,38
158	651508,37	2268050,69
159	651457,32	2268019,16
160	651459,60	2268015,87
161	651464,15	2268009,30
162	651416,76	2267972,50
163	651419,39	2267969,48
164	651431,74	2267955,21
165	651409,67	2267934,92
166	651399,07	2267947,13
167	651397,11	2267949,39

Инд. № подл.	Взам. инв. №
	Подп. и дата

Изм	Кол.уч	Лист	№ док	Подп.	Дата
-----	--------	------	-------	-------	------

«Усольский калийный комбинат. Соединительный железнодорожный путь и объекты железнодорожного транспорта «Палашеры». Станция Березники-Сортировочная в юго-восточной части г. Березники»

Лист

Номер поворотной точки	X	Y
168	651356,38	2267905,33
169	651358,63	2267903,47
170	651335,37	2267874,72
171	651302,79	2267824,83
172	651296,15	2267828,69
173	651280,40	2267782,10
174	651266,42	2267786,83
175	651262,40	2267788,19
176	651230,37	2267693,44
177	651233,90	2267692,25
178	651238,89	2267690,57
179	651222,87	2267643,20
180	651226,80	2267642,34
181	651248,86	2267637,51
182	651246,90	2267607,58
183	651223,36	2267609,13
184	651219,97	2267609,36
185	651207,40	2267554,90
186	651211,31	2267554,04
187	651212,28	2267553,83
188	651207,37	2267531,36
1	651181,96	2267743,90
59:37:0000000:3Y4		
59:37:0000000:3Y4(1)		
1	651216,19	2267552,97
2	651212,28	2267553,83
3	651207,37	2267531,36
4	651208,81	2267519,28
1	651216,19	2267552,97
59:37:0000000:3Y4(2)		
5	651223,36	2267609,13
6	651219,97	2267609,36
7	651207,40	2267554,90
8	651211,31	2267554,04
5	651223,36	2267609,13
59:37:0000000:3Y4(3)		
9	651242,69	2267689,29
10	651238,89	2267690,57
11	651222,87	2267643,20
12	651226,80	2267642,34
9	651242,69	2267689,29

Номер поворотной точки	X	Y
59:37:0000000:3Y4(4)		
13	651399,07	2267947,13
14	651397,11	2267949,39
15	651356,38	2267905,33
16	651358,63	2267903,47
17	651372,84	2267921,04
13	651399,07	2267947,13
59:37:0000000:3Y4(5)		
18	651466,44	2268006,00
19	651464,15	2268009,30
20	651416,76	2267972,50
21	651419,39	2267969,48
18	651466,44	2268006,00
59:37:0000000:3Y4(6)		
22	651562,69	2268074,82
23	651562,08	2268076,48
24	651561,13	2268078,51
25	651507,43	2268052,38
26	651508,37	2268050,69
27	651457,32	2268019,16
28	651459,60	2268015,87
29	651513,69	2268049,27
30	651512,95	2268050,63
22	651562,69	2268074,82
59:37:0000000:3Y4(7)		
31	651739,91	2268107,02
32	651739,59	2268111,02
33	651678,77	2268102,88
34	651621,84	2268088,79
35	651565,42	2268068,38
36	651566,98	2268064,69
37	651623,00	2268084,96
38	651680,86	2268099,12
31	651739,91	2268107,02
59:37:0000000:3Y4(8)		
39	651832,08	2268122,70
40	651798,77	2268122,77
41	651739,42	2268121,00
42	651738,80	2268120,99
43	651739,03	2268118,05
44	651739,11	2268116,99

Индв. № подл.	Взам. инв. №
	Подп. и дата

Изм	Кол.уч	Лист	№ док	Подп.	Дата
-----	--------	------	-------	-------	------

«Усольский калийный комбинат. Соединительный железнодорожный путь и объекты железнодорожного транспорта «Палашеры». Станция Березники-Сортировочная в юго-восточной части г. Березники»

Номер поворотной точки	X	Y
45	651798,83	2268118,76
46	651832,07	2268118,70
39	651832,08	2268122,70
59:37:0000000:3У4(9)		
47	651832,13	2268151,70
48	651832,14	2268155,70
49	651824,18	2268155,72
50	651824,18	2268151,71
47	651832,13	2268151,70
59:37:0000000:3У4(10)		
51	651821,95	2268183,73
52	651785,53	2268183,80
53	651785,35	2268187,80
54	651728,76	2268185,21
55	651728,59	2268186,25
56	651665,34	2268175,65
57	651606,61	2268161,88
58	651549,41	2268142,56
59	651490,65	2268116,22
60	651492,63	2268112,32
61	651496,12	2268114,29
62	651550,87	2268138,83
63	651607,45	2268159,36
64	651666,13	2268171,73
65	651725,40	2268181,06
66	651729,42	2268181,24
67	651785,34	2268183,79
68	651785,33	2268179,79
69	651821,94	2268179,72
51	651821,95	2268183,73
59:37:0000000:3У4(11)		
70	651438,27	2268092,91
71	651388,84	2268058,21
72	651391,30	2268055,05
73	651440,41	2268089,53
70	651438,27	2268092,91
59:37:0000000:3У4(12)		
74	651444,00	2268158,37
75	651441,03	2268161,05
76	651416,58	2268131,75
77	651415,00	2268132,98

Номер поворотной точки	X	Y
78	651403,91	2268118,27
79	651405,53	2268117,09
80	651374,57	2268069,75
81	651377,15	2268068,24
82	651359,35	2268034,37
83	651388,84	2268058,21
84	651385,79	2268062,16
85	651372,21	2268050,58
86	651380,61	2268066,21
87	651378,02	2268067,73
88	651408,77	2268114,73
89	651407,15	2268115,90
90	651418,16	2268130,53
91	651419,73	2268129,30
74	651444,00	2268158,37
59:37:0000000:3У4(13)		
92	651485,78	2268190,92
93	651480,14	2268191,19
94	651446,24	2268156,37
95	651449,22	2268153,71
92	651485,78	2268190,92
59:37:0000000:3У4(14)		
96	651566,37	2268276,36
97	651564,31	2268279,80
98	651523,06	2268252,51
99	651525,45	2268249,31
96	651566,37	2268276,36
59:37:0000000:3У4(15)		
100	651598,45	2268304,42
101	651596,65	2268307,99
102	651559,69	2268287,52
103	651561,75	2268284,08
100	651598,45	2268304,42
59:37:0000000:3У4(16)		
104	651815,37	2268397,23
105	651813,71	2268400,88
106	651631,75	2268318,31
107	651631,33	2268319,22
108	651598,90	2268303,53
109	651599,81	2268301,74
110	651632,18	2268317,40

Инд. № подл.	Взам. инв. №
	Подп. и дата

Изм	Кол.уч	Лист	№ док	Подп.	Дата	«Усольский калийный комбинат. Соединительный железнодорожный путь и объекты железнодорожного транспорта «Палашеры». Станция Березники-Сортировочная в юго-восточной части г. Березники»	Лист

Номер поворотной точки	X	Y
111	651633,44	2268314,69
104	651815,37	2268397,23
59:37:0000000:3У4(17)		
112	651908,51	2268433,95
113	651906,86	2268437,60
114	651815,78	2268396,32
115	651817,43	2268392,69
112	651908,51	2268433,95
59:37:0000000:3У4(18)		
116	652001,66	2268470,69
117	652000,01	2268474,33
118	651908,92	2268433,05
119	651910,57	2268429,40
116	652001,66	2268470,69
59:37:0000000:3У4(19)		
120	652095,22	2268506,49
121	652093,57	2268510,14
122	652002,49	2268468,86
123	652004,13	2268465,23
120	652095,22	2268506,49
59:37:0000000:3У4(20)		
124	652190,01	2268539,58
125	652188,36	2268543,22
126	652097,28	2268501,94
127	652098,93	2268498,30
124	652190,01	2268539,58
59:37:0000000:3У4(21)		
128	652283,56	2268575,38
129	652281,92	2268579,03
130	652190,84	2268537,75
131	652192,48	2268534,10
128	652283,56	2268575,38
59:37:0000000:3У4(22)		
132	652380,44	2268603,92
133	652378,79	2268607,56
134	652287,69	2268566,28
135	652289,35	2268562,63
132	652380,44	2268603,92
59:37:0000000:3У4(23)		
136	652473,58	2268640,63
137	652471,93	2268644,28

Номер поворотной точки	X	Y
138	652380,85	2268603,01
139	652382,51	2268599,37
136	652473,58	2268640,63
59:37:0000000:3У4(24)		
140	652652,03	2268731,40
141	652650,38	2268735,04
142	652559,30	2268693,76
143	652560,54	2268691,03
144	652469,46	2268649,75
145	652471,11	2268646,11
146	652562,19	2268687,39
147	652560,94	2268690,12
140	652652,03	2268731,40
59:37:0000000:3У4(25)		
148	652733,63	2268793,62
149	652731,98	2268797,27
150	652640,89	2268755,99
151	652642,55	2268752,34
148	652733,63	2268793,62
59:37:0000000:3У4(26)		
152	652827,60	2268828,52
153	652825,95	2268832,17
154	652734,87	2268790,89
155	652736,52	2268787,25
152	652827,60	2268828,52
59:37:0000000:3У4(27)		
156	652922,40	2268861,60
157	652920,75	2268865,25
158	652829,67	2268823,97
159	652831,32	2268820,33
156	652922,40	2268861,60
59:37:0000000:3У4(28)		
160	652962,99	2268893,17
161	652961,34	2268896,82
162	652915,79	2268876,18
163	652917,45	2268872,54
160	652962,99	2268893,17
59:37:0000000:3У4(29)		
164	653034,89	2268945,54
165	653033,83	2268949,46
166	652953,90	2268913,22

Изн. № подл.	Подп. и дата	Взам. инв. №

Изм	Кол.уч	Лист	№ док	Подп.	Дата
-----	--------	------	-------	-------	------

«Усольский калийный комбинат. Соединительный железнодорожный путь и объекты железнодорожного транспорта «Палашеры». Станция Березники-Сортировочная в юго-восточной части г. Березники»

Лист

Номер поворотной точки	X	Y
167	652955,55	2268909,57
164	653034,89	2268945,54
59:37:000000:3У4(30)		
168	653023,64	2268987,04
169	653002,99	2269063,23
170	652978,72	2269050,27
171	652990,14	2269022,52
172	652905,94	2268987,57
173	652904,42	2268991,27
174	652664,59	2268891,67
175	652643,81	2268941,21
176	652459,40	2268863,81
177	652480,64	2268813,19
178	652389,84	2268775,50
179	652379,10	2268801,35
180	652351,40	2268789,85
181	652362,12	2268764,00
182	652258,67	2268721,04
183	652120,62	2268661,19
184	652119,38	2268663,92
185	652073,94	2268642,45
186	651984,19	2268597,29
187	651895,55	2268550,98
188	651806,91	2268504,69
189	651718,28	2268458,40
190	651585,26	2268388,83
191	651497,63	2268340,40
192	651411,05	2268288,71
193	651368,51	2268262,44
194	651325,95	2268236,17
195	651283,68	2268210,08
196	651240,78	2268181,06
197	651197,81	2268149,82
198	651167,82	2268148,92
199	651145,13	2268117,48
200	651171,05	2268102,36
201	651148,08	2268056,04
202	651126,19	2268005,07
203	651173,47	2267814,90
204	651181,96	2267743,90
205	651196,00	2267785,43

Номер поворотной точки	X	Y
206	651194,12	2267786,06
207	651210,14	2267833,43
208	651215,82	2267831,51
209	651231,84	2267878,88
210	651227,10	2267880,48
211	651247,70	2267941,39
212	651235,52	2267945,54
213	651251,91	2267993,58
214	651249,08	2267994,59
215	651275,66	2268059,75
216	651248,49	2268072,18
217	651262,93	2268102,81
218	651297,94	2268084,65
219	651309,83	2268107,63
220	651312,42	2268106,11
221	651347,34	2268159,49
222	651352,19	2268155,96
223	651364,42	2268172,20
224	651332,36	2268197,95
225	651356,34	2268226,89
226	651396,36	2268225,05
227	651429,16	2268257,06
228	651434,57	2268251,16
229	651483,41	2268291,62
230	651486,40	2268287,61
231	651538,64	2268322,71
232	651542,23	2268316,70
233	651581,30	2268338,33
234	651614,88	2268354,58
235	651611,93	2268360,93
236	651703,23	2268402,41
237	651702,81	2268403,32
238	651793,90	2268444,60
239	651792,25	2268448,24
240	651883,33	2268489,52
241	651880,85	2268494,98
242	651971,94	2268536,26
243	651969,05	2268542,64
244	652060,13	2268583,92
245	652057,65	2268589,38
246	652148,74	2268630,66

Инд. № подл.	Взам. инв. №
	Подп. и дата

Изм	Кол.уч	Лист	№ док	Подп.	Дата
-----	--------	------	-------	-------	------

«Усольский калийный комбинат. Соединительный железнодорожный путь и объекты железнодорожного транспорта «Палашеры». Станция Березники-Сортировочная в юго-восточной части г. Березники»

Лист

Номер поворотной точки	X	Y
247	652153,28	2268620,64
248	652244,36	2268661,92
249	652246,83	2268656,45
250	652337,93	2268697,73
251	652340,40	2268692,27
252	652389,68	2268714,60
253	652390,50	2268712,78
254	652705,56	2268855,56
255	652706,80	2268852,83
256	652797,88	2268894,11
257	652799,12	2268891,37
258	652844,63	2268912,07
259	652845,46	2268910,25
260	652891,03	2268930,83
261	652892,26	2268928,10
262	652983,34	2268969,38
168	653023,64	2268987,04
59:37:2020101:3Y5		
59:37:2020101:3Y5(1)		
1	657515,93	2270634,54
2	657517,49	2270628,02
3	657523,07	2270604,75
4	657535,81	2270586,30
5	657621,97	2270514,31
6	657634,43	2270529,21
7	657637,39	2270532,75
8	657656,58	2270516,55
9	657698,89	2270566,67
10	657707,54	2270576,92
11	657688,25	2270593,20
12	657690,83	2270596,26
13	657700,83	2270608,09
14	657667,86	2270635,94
15	657621,56	2270637,44
16	657617,00	2270635,83
17	657589,24	2270626,01
18	657572,27	2270635,23
19	657569,43	2270647,06
20	657569,09	2270648,47
21	657593,69	2270653,05
22	657593,82	2270652,06

Номер поворотной точки	X	Y
23	657641,42	2270655,42
24	657689,07	2270652,83
25	657736,03	2270644,31
26	657735,31	2270641,40
27	657780,48	2270627,21
28	657809,46	2270613,95
29	657807,67	2270610,37
30	657795,92	2270586,87
31	657822,45	2270572,86
32	657834,20	2270596,34
33	657835,99	2270599,93
34	657864,53	2270582,59
35	657865,64	2270584,25
36	657906,53	2270556,15
37	657907,67	2270557,79
38	657948,72	2270529,25
39	657949,30	2270530,08
40	657991,33	2270501,80
41	657992,40	2270503,48
42	657994,54	2270506,86
43	658039,10	2270481,82
44	658038,23	2270480,02
45	658085,84	2270460,49
46	658116,66	2270451,39
47	658135,52	2270447,04
48	658186,49	2270439,89
49	658186,18	2270435,90
50	658186,03	2270433,91
51	658238,19	2270433,15
52	658238,14	2270434,15
53	658237,96	2270438,15
54	658288,61	2270442,42
55	658289,05	2270438,44
56	658289,38	2270435,46
57	658388,82	2270446,87
58	658391,53	2270443,15
59	658409,12	2270419,00
60	658444,46	2270423,06
61	658441,03	2270452,87
62	658440,52	2270457,31
63	658487,75	2270462,26

Индв. № подл.	Подп. и дата	Взам. инв. №

Изм	Кол.уч	Лист	№ док	Подп.	Дата
-----	--------	------	-------	-------	------

«Усольский калийный комбинат. Соединительный железнодорожный путь и объекты железнодорожного транспорта «Палашеры». Станция Березники-Сортировочная в юго-восточной части г. Березники»

Лист

Номер поворотной точки	X	Y
64	658487,25	2270466,23
65	658636,27	2270483,36
66	658636,04	2270485,35
67	658685,72	2270491,06
68	658686,17	2270487,08
69	658686,40	2270485,09
70	658736,08	2270490,80
71	658735,62	2270494,78
72	658785,29	2270500,49
73	658785,06	2270502,47
74	658983,76	2270525,31
75	658983,53	2270527,30
76	659082,88	2270538,71
77	659082,99	2270537,72
78	659132,66	2270543,43
79	659132,78	2270542,44
80	659182,45	2270548,14
81	659254,03	2270555,89
82	659254,44	2270552,39
83	659257,40	2270526,56
84	659287,21	2270529,99
85	659284,24	2270555,82
86	659331,93	2270561,30
87	659381,49	2270568,00
88	659381,83	2270565,02
89	659431,50	2270570,73
90	659431,73	2270568,74
91	659481,40	2270574,45
92	659481,52	2270573,46
93	659531,19	2270579,17
94	659531,65	2270575,19
95	659532,56	2270567,24
96	659582,23	2270572,95
97	659582,12	2270573,95
98	659617,59	2270578,02
99	659607,42	2270625,17
100	659530,05	2270620,02
101	659526,54	2270619,64
102	659525,82	2270625,86
103	659426,48	2270614,44
104	659426,25	2270616,43

Номер поворотной точки	X	Y
105	659376,58	2270610,72
106	659377,38	2270603,76
107	659373,50	2270603,32
108	659342,01	2270600,00
109	659327,70	2270598,06
110	659280,17	2270591,22
111	659277,16	2270617,41
112	659247,36	2270613,99
113	659250,46	2270587,01
114	659201,02	2270579,99
115	659112,96	2270569,98
116	659054,84	2270561,66
117	659042,96	2270560,30
118	659041,46	2270570,98
119	659040,92	2270570,92
120	659040,56	2270574,11
121	659022,18	2270572,00
122	659023,55	2270560,08
123	658926,58	2270548,94
124	658826,97	2270539,95
125	658731,20	2270533,21
126	658730,94	2270535,51
127	658681,26	2270529,80
128	658588,00	2270521,95
129	658512,09	2270512,83
130	658511,35	2270519,33
131	658481,54	2270515,91
132	658482,31	2270509,26
133	658422,21	2270502,04
134	658389,70	2270496,70
135	658388,68	2270525,37
136	658337,12	2270519,44
137	658340,66	2270488,63
138	658251,09	2270473,91
139	658236,29	2270475,11
140	658190,59	2270474,24
141	658189,14	2270474,41
142	658190,64	2270493,86
143	658146,35	2270499,94
144	658147,15	2270503,86
145	658104,46	2270515,42

Инд. № подл.	Подп. и дата	Взам. инв. №

Изм	Кол.уч	Лист	№ док	Подп.	Дата

«Усольский калийный комбинат. Соединительный железнодорожный путь и объекты железнодорожного транспорта «Палашеры». Станция Березники-Сортировочная в юго-восточной части г. Березники»

Лист

Номер поворотной точки	X	Y
146	658063,55	2270532,20
147	658062,67	2270530,40
148	658023,57	2270552,39
149	658021,95	2270549,86
150	657978,01	2270579,40
151	657975,46	2270575,07
152	657937,86	2270601,36
153	657935,01	2270597,24
154	657893,33	2270625,89
155	657884,67	2270612,87
156	657853,02	2270634,56
157	657865,04	2270658,01
158	657838,45	2270671,92
159	657826,96	2270648,95
160	657793,09	2270660,03
161	657750,71	2270673,95
162	657687,77	2270684,18
163	657642,07	2270685,62
164	657585,69	2270681,06
165	657497,74	2270661,83
166	657393,11	2270639,18
167	657369,53	2270633,70
168	657344,24	2270626,12
169	657343,68	2270628,04
170	657267,23	2270606,84
171	657225,65	2270584,75
172	657194,80	2270566,46
173	657171,48	2270588,59
174	657141,41	2270570,46
175	657158,76	2270542,27
176	657138,46	2270529,90
177	657078,46	2270493,33
178	657074,82	2270499,31
179	657059,02	2270489,67
180	657063,80	2270481,82
181	656987,95	2270438,15
182	656902,27	2270386,58
183	656900,49	2270389,50
184	656815,11	2270337,45
185	656809,90	2270345,98
186	656681,87	2270267,84

Номер поворотной точки	X	Y
187	656682,91	2270266,13
188	656640,18	2270240,16
189	656642,78	2270235,89
190	656557,40	2270183,83
191	656556,36	2270185,54
192	656470,98	2270133,48
193	656467,33	2270139,46
194	656422,98	2270113,61
195	656418,29	2270121,30
196	656378,08	2270096,35
197	656340,99	2270112,18
198	656298,72	2270092,06
199	656316,11	2270050,64
200	656299,01	2270043,46
201	656300,44	2270039,72
202	656251,54	2270023,77
203	656249,64	2270030,51
204	656223,54	2270023,79
205	656215,46	2270056,81
206	656185,41	2270050,01
207	656184,89	2270016,37
208	656157,49	2270010,43
209	656159,51	2270000,64
210	656111,15	2269990,72
211	656112,16	2269985,83
212	656014,23	2269965,60
213	656015,24	2269960,70
214	655917,31	2269940,47
215	655917,92	2269937,53
216	655819,98	2269917,31
217	655818,97	2269922,20
218	655662,74	2269889,93
219	655656,67	2269919,31
220	655625,88	2269912,95
221	655618,88	2269880,87
222	655525,17	2269861,51
223	655526,39	2269855,64
224	655428,45	2269835,41
225	655428,66	2269834,43
226	655330,72	2269814,20
227	655330,52	2269815,18

Инд. № подл.	Взам. инв. №
	Подп. и дата

Изм	Кол.уч	Лист	№ док	Подп.	Дата	«Усольский калийный комбинат. Соединительный железнодорожный путь и объекты железнодорожного транспорта «Палашеры». Станция Березники-Сортировочная в юго-восточной части г. Березники»	Лист

Номер поворотной точки	X	Y
228	655258,15	2269799,97
229	655252,16	2269829,63
230	655222,78	2269823,56
231	655228,72	2269794,15
232	655140,53	2269775,94
233	655138,31	2269786,71
234	655120,19	2269782,97
235	655122,01	2269774,15
236	655021,70	2269753,42
237	655015,07	2269783,74
238	654985,08	2269777,53
239	654984,86	2269745,88
240	654938,37	2269736,21
241	654840,32	2269712,39
242	654761,53	2269686,70
243	654749,96	2269719,66
244	654721,44	2269710,34
245	654730,22	2269685,84
246	654647,20	2269656,37
247	654645,54	2269661,09
248	654551,21	2269627,91
249	654550,55	2269629,80
250	654456,21	2269596,62
251	654454,88	2269600,39
252	654360,55	2269567,21
253	654356,90	2269577,60
254	654168,23	2269511,23
255	654170,22	2269505,57
256	654075,88	2269472,39
257	654078,54	2269464,84
258	653984,19	2269431,66
259	653986,85	2269424,11
260	653892,19	2269387,55
261	653891,40	2269389,38
262	653821,65	2269358,08
263	653821,24	2269358,98
264	653799,38	2269349,07
265	653732,94	2269318,97
266	653731,29	2269322,61
267	653653,34	2269287,18
268	653607,77	2269291,94

Номер поворотной точки	X	Y
269	653598,42	2269287,63
270	653610,39	2269261,21
271	653526,97	2269223,43
272	653528,20	2269220,69
273	653437,11	2269179,41
274	653438,76	2269175,77
275	653347,68	2269134,49
276	653256,59	2269093,21
277	653165,51	2269051,93
278	653164,69	2269053,76
279	653073,60	2269012,48
280	653072,78	2269014,30
281	653059,16	2269008,13
282	653047,64	2269033,65
283	653020,30	2269021,28
284	653033,69	2268991,62
285	653023,64	2268987,04
286	653033,83	2268949,46
287	653049,51	2268956,57
288	653051,16	2268952,92
289	653060,62	2268931,96
290	653087,95	2268944,32
291	653078,12	2268966,22
292	653076,47	2268969,86
293	653181,20	2269017,32
294	653179,96	2269020,05
295	653271,04	2269061,33
296	653271,87	2269059,51
297	653362,95	2269100,79
298	653363,78	2269098,97
299	653454,86	2269140,25
300	653456,10	2269137,51
301	653547,18	2269178,79
302	653548,83	2269175,14
303	653558,75	2269153,29
304	653649,83	2269194,56
305	653650,65	2269192,73
306	653775,66	2269249,40
307	653766,58	2269269,44
308	653764,93	2269273,08
309	653822,09	2269298,97

Инд. № подл.	Взам. инв. №
	Подп. и дата

Изм	Кол.уч	Лист	№ док	Подп.	Дата
-----	--------	------	-------	-------	------

«Усольский калийный комбинат. Соединительный железнодорожный путь и объекты железнодорожного транспорта «Палашеры». Станция Березники-Сортировочная в юго-восточной части г. Березники»

Лист

Номер поворотной точки	X	Y
310	653820,44	2269302,62
311	653911,18	2269343,46
312	653910,78	2269344,38
313	653909,20	2269348,05
314	654001,13	2269383,55
315	654000,80	2269384,50
316	654095,13	2269417,68
317	654096,45	2269413,90
318	654097,11	2269412,02
319	654191,45	2269445,20
320	654192,78	2269441,42
321	654193,44	2269439,54
322	654382,11	2269505,89
323	654383,44	2269502,12
324	654384,10	2269500,23
325	654478,44	2269533,41
326	654572,78	2269566,59
327	654572,11	2269568,48
328	654666,44	2269601,66
329	654665,45	2269604,49
330	654664,79	2269606,38
331	654747,80	2269635,84
332	654748,47	2269633,96
333	654754,77	2269616,03
334	654783,29	2269625,36
335	654774,62	2269649,88
336	654773,29	2269653,66
337	654849,88	2269678,72
338	654945,50	2269701,94
339	654978,25	2269709,07
340	654979,26	2269704,42
341	654984,46	2269680,53
342	655014,51	2269686,74
343	655014,66	2269713,19
344	655014,69	2269717,27
345	655043,20	2269723,16
346	655042,39	2269727,07
347	655234,27	2269766,71
348	655235,06	2269762,79
349	655240,73	2269735,36
350	655269,99	2269741,41

Номер поворотной точки	X	Y
351	655264,84	2269766,90
352	655264,05	2269770,82
353	655336,59	2269785,80
354	655336,39	2269786,78
355	655532,25	2269827,24
356	655533,06	2269823,32
357	655533,47	2269821,36
358	655608,90	2269836,94
359	655609,71	2269833,03
360	655615,17	2269806,58
361	655645,95	2269812,94
362	655648,79	2269841,10
363	655649,21	2269845,27
364	655729,33	2269861,82
365	655728,73	2269864,76
366	655826,66	2269884,99
367	655826,26	2269886,95
368	655924,19	2269907,18
369	655924,80	2269904,24
370	656022,73	2269924,47
371	656023,54	2269920,55
372	656023,74	2269919,57
373	656121,67	2269939,80
374	656122,48	2269935,88
375	656124,30	2269927,07
376	656172,66	2269936,98
377	656173,47	2269933,06
378	656180,76	2269897,81
379	656213,36	2269904,87
380	656213,75	2269931,50
381	656213,80	2269935,52
382	656272,46	2269949,67
383	656269,20	2269961,22
384	656268,11	2269965,07
385	656322,18	2269982,73
386	656320,76	2269986,47
387	656364,28	2270004,77
388	656365,98	2270001,14
389	656366,83	2269999,33
390	656418,16	2270025,96
391	656420,14	2270022,48

Инд. № подл.	Взам. инв. №
	Подп. и дата

Изм	Кол.уч	Лист	№ док	Подп.	Дата
-----	--------	------	-------	-------	------

«Усольский калийный комбинат. Соединительный железнодорожный путь и объекты железнодорожного транспорта «Палашеры». Станция Березники-Сортировочная в юго-восточной части г. Березники»

Номер поворотной точки	X	Y
392	656437,83	2270032,74
393	656442,28	2270030,84
394	656470,85	2270018,64
395	656502,35	2270037,91
396	656489,60	2270059,78
397	656487,55	2270063,30
398	656506,90	2270074,57
399	656503,25	2270080,55
400	656501,17	2270083,96
401	656586,55	2270136,02
402	656583,43	2270141,14
403	656581,35	2270144,56
404	656666,73	2270196,62
405	656668,29	2270194,05
406	656711,02	2270220,02
407	656713,10	2270216,61
408	656717,27	2270209,78
409	656930,68	2270339,98
410	656930,16	2270340,84
411	656928,08	2270344,25
412	657013,46	2270396,31
413	657012,42	2270398,02
414	657010,86	2270400,58
415	657096,24	2270452,64
416	657098,32	2270449,22
417	657100,93	2270444,95
418	657184,22	2270500,41
419	657206,55	2270513,95
420	657209,97	2270510,70
421	657229,10	2270492,54
422	657255,69	2270508,67
423	657254,58	2270510,60
424	657252,55	2270514,28
425	657241,15	2270534,60
426	657268,80	2270549,79
427	657267,45	2270552,47
428	657310,57	2270572,26
429	657310,20	2270573,18
430	657355,20	2270588,69
431	657354,35	2270591,57
432	657401,76	2270604,24

Номер поворотной точки	X	Y
433	657401,28	2270606,18
434	657449,77	2270617,95
435	657449,06	2270620,86
436	657497,66	2270632,63
437	657497,43	2270633,60
438	657515,14	2270637,83
1	657515,93	2270634,54
59:37:2020101:3Y5(2)		
439	657686,60	2270522,26
440	657692,01	2270517,70
441	657696,56	2270523,11
442	657691,16	2270527,67
439	657686,60	2270522,26
59:37:2020101:3Y5(3)		
443	659318,20	2269149,84
444	659321,39	2269153,69
445	659325,24	2269150,49
446	659322,04	2269146,65
443	659318,20	2269149,84
59:37:2020101:3Y5(4)		
447	657857,70	2270379,55
448	657861,54	2270376,34
449	657864,74	2270380,18
450	657860,91	2270383,39
447	657857,70	2270379,55
59:37:2020101:3Y5(5)		
451	657999,37	2270260,26
452	658003,21	2270257,05
453	658006,41	2270260,89
454	658002,56	2270264,10
451	657999,37	2270260,26
59:37:2020101:3Y5(6)		
455	658251,79	2270047,72
456	658255,65	2270044,51
457	658258,83	2270048,37
458	658255,00	2270051,55
455	658251,79	2270047,72
59:37:2020101:3Y5(7)		
459	658462,17	2269870,59
460	658466,01	2269867,39
461	658469,22	2269871,23

Изн. № подл.	Взам. инв. №
	Подп. и дата

Изм	Кол.уч	Лист	№ док	Подп.	Дата
-----	--------	------	-------	-------	------

«Усольский калийный комбинат. Соединительный железнодорожный путь и объекты железнодорожного транспорта «Палашеры». Станция Березники-Сортировочная в юго-восточной части г. Березники»

Лист

Номер поворотной точки	X	Y
462	658465,38	2269874,43
459	658462,17	2269870,59
59:37:2020101:3У5(8)		
463	658667,95	2269697,34
464	658671,79	2269694,14
465	658674,99	2269697,97
466	658671,15	2269701,18
463	658667,95	2269697,34
59:37:2020101:3У5(9)		
467	658866,83	2269529,87
468	658870,69	2269526,68
469	658873,87	2269530,52
470	658870,04	2269533,72
467	658866,83	2269529,87
59:37:2020101:3У6		
59:37:2020101:3У6(1)		
1	653051,16	2268952,92
2	653049,51	2268956,57
3	653033,83	2268949,46
4	653034,89	2268945,54
1	653051,16	2268952,92
59:37:2020101:3У6(2)		
5	653548,83	2269175,14
6	653547,18	2269178,79
7	653456,10	2269137,51
8	653454,86	2269140,25
9	653363,78	2269098,97
10	653362,95	2269100,79
11	653271,87	2269059,51
12	653271,04	2269061,33
13	653179,96	2269020,05
14	653181,20	2269017,32
15	653076,47	2268969,86
16	653078,12	2268966,22
17	653182,85	2269013,68
18	653181,61	2269016,41
19	653272,69	2269057,69
20	653273,52	2269055,87
21	653364,60	2269097,14
22	653365,43	2269095,32
23	653456,51	2269136,60

Номер поворотной точки	X	Y
24	653457,75	2269133,87
5	653548,83	2269175,14
59:37:2020101:3У6(3)		
25	653777,31	2269245,76
26	653775,66	2269249,40
27	653650,65	2269192,73
28	653649,83	2269194,56
29	653558,75	2269153,29
30	653560,40	2269149,65
31	653651,48	2269190,90
32	653652,30	2269189,09
25	653777,31	2269245,76
59:37:2020101:3У6(4)		
33	653823,73	2269295,34
34	653822,09	2269298,97
35	653764,93	2269273,08
36	653766,58	2269269,44
33	653823,73	2269295,34
59:37:2020101:3У6(5)		
37	653912,75	2269339,78
38	653911,18	2269343,46
39	653820,44	2269302,62
40	653822,09	2269298,97
37	653912,75	2269339,78
59:37:2020101:3У6(6)		
41	654096,45	2269413,90
42	654095,13	2269417,68
43	654000,80	2269384,50
44	654001,13	2269383,55
45	653909,20	2269348,05
46	653910,78	2269344,38
47	654002,49	2269379,79
48	654002,13	2269380,72
41	654096,45	2269413,90
59:37:2020101:3У6(7)		
49	654192,78	2269441,42
50	654191,45	2269445,20
51	654097,11	2269412,02
52	654098,44	2269408,24
49	654192,78	2269441,42

Изн. № подл.	Подп. и дата	Взам. инв. №

Изм	Кол.уч	Лист	№ док	Подп.	Дата	«Усольский калийный комбинат. Соединительный железнодорожный путь и объекты железнодорожного транспорта «Палашеры». Станция Березники-Сортировочная в юго-восточной части г. Березники»	Лист
-----	--------	------	-------	-------	------	---	------

Номер поворотной точки	X	Y
59:37:2020101:3У6(8)		
53	654383,44	2269502,12
54	654382,11	2269505,89
55	654193,44	2269439,54
56	654194,77	2269435,76
53	654383,44	2269502,12
59:37:2020101:3У6(9)		
57	654667,77	2269597,88
58	654666,44	2269601,66
59	654572,11	2269568,48
60	654572,78	2269566,59
61	654478,44	2269533,41
62	654384,10	2269500,23
63	654385,43	2269496,46
64	654574,10	2269562,82
65	654573,44	2269564,71
57	654667,77	2269597,88
59:37:2020101:3У6(10)		
66	654748,47	2269633,96
67	654747,80	2269635,84
68	654664,79	2269606,38
69	654665,45	2269604,49
66	654748,47	2269633,96
59:37:2020101:3У6(11)		
70	654979,26	2269704,42
71	654978,25	2269709,07
72	654945,50	2269701,94
73	654849,88	2269678,72
74	654773,29	2269653,66
75	654774,62	2269649,88
76	654850,97	2269674,87
77	654946,31	2269698,02
70	654979,26	2269704,42
59:37:2020101:3У6(12)		
78	655044,01	2269719,24
79	655043,20	2269723,16
80	655014,69	2269717,27
81	655014,66	2269713,19
78	655044,01	2269719,24
59:37:2020101:3У6(13)		
82	655235,06	2269762,79

Номер поворотной точки	X	Y
83	655234,27	2269766,71
84	655042,39	2269727,07
85	655043,20	2269723,16
82	655235,06	2269762,79
59:37:2020101:3У6(14)		
86	655533,06	2269823,32
87	655532,25	2269827,24
88	655336,39	2269786,78
89	655336,59	2269785,80
90	655264,05	2269770,82
91	655264,84	2269766,90
92	655337,40	2269781,88
93	655337,20	2269782,86
86	655533,06	2269823,32
59:37:2020101:3У6(15)		
94	655609,71	2269833,03
95	655608,90	2269836,94
96	655533,47	2269821,36
97	655534,28	2269817,44
94	655609,71	2269833,03
59:37:2020101:3У6(16)		
98	656023,54	2269920,55
99	656022,73	2269924,47
100	655924,80	2269904,24
101	655924,19	2269907,18
102	655826,26	2269886,95
103	655826,66	2269884,99
104	655728,73	2269864,76
105	655729,33	2269861,82
106	655649,21	2269845,27
107	655648,79	2269841,10
108	655730,14	2269857,90
109	655729,54	2269860,84
110	655827,47	2269881,07
111	655827,06	2269883,03
112	655925,00	2269903,26
113	655925,60	2269900,32
98	656023,54	2269920,55
59:37:2020101:3У6(17)		
114	656122,48	2269935,88
115	656121,67	2269939,80

Взам. инв. №	
Подп. и дата	
Инв. № подл.	

Изм	Кол.уч	Лист	№ док	Подп.	Дата

«Усольский калийный комбинат. Соединительный железнодорожный путь и объекты железнодорожного транспорта «Палашеры». Станция Березники-Сортировочная в юго-восточной части г. Березники»

Лист

Номер поворотной точки	X	Y
116	656023,74	2269919,57
117	656024,55	2269915,65
114	656122,48	2269935,88
59:37:2020101:3У6(18)		
118	656173,47	2269933,06
119	656172,66	2269936,98
120	656124,30	2269927,07
121	656125,11	2269923,15
118	656173,47	2269933,06
59:37:2020101:3У6(19)		
122	656273,54	2269945,82
123	656272,46	2269949,67
124	656213,80	2269935,52
125	656213,75	2269931,50
126	656225,97	2269934,02
122	656273,54	2269945,82
59:37:2020101:3У6(20)		
127	656323,61	2269978,99
128	656322,18	2269982,73
129	656268,11	2269965,07
130	656269,20	2269961,22
127	656323,61	2269978,99
59:37:2020101:3У6(21)		
131	656365,98	2270001,14
132	656364,28	2270004,77
133	656320,76	2269986,47
134	656322,18	2269982,73
131	656365,98	2270001,14
59:37:2020101:3У6(22)		
135	656420,14	2270022,48
136	656418,16	2270025,96
137	656366,83	2269999,33
138	656368,53	2269995,72
135	656420,14	2270022,48
59:37:2020101:3У6(23)		
139	656442,28	2270030,84
140	656437,83	2270032,74
141	656420,14	2270022,48
142	656422,12	2270019,01
139	656442,28	2270030,84

Номер поворотной точки	X	Y
59:37:2020101:3У6(24)		
143	656508,98	2270071,16
144	656506,90	2270074,57
145	656487,55	2270063,30
146	656489,60	2270059,78
143	656508,98	2270071,16
59:37:2020101:3У6(25)		
147	656588,64	2270132,60
148	656586,55	2270136,02
149	656501,17	2270083,96
150	656503,25	2270080,55
147	656588,64	2270132,60
59:37:2020101:3У6(26)		
151	656713,10	2270216,61
152	656711,02	2270220,02
153	656668,29	2270194,05
154	656666,73	2270196,62
155	656581,35	2270144,56
156	656583,43	2270141,14
157	656668,81	2270193,20
158	656670,37	2270190,64
151	656713,10	2270216,61
59:37:2020101:3У6(27)		
159	656932,77	2270336,57
160	656930,68	2270339,98
161	656717,27	2270209,78
162	656719,35	2270206,36
163	656761,12	2270231,91
164	656847,38	2270284,51
159	656932,77	2270336,57
59:37:2020101:3У6(28)		
165	657015,55	2270392,90
166	657013,46	2270396,31
167	656928,08	2270344,25
168	656930,16	2270340,84
165	657015,55	2270392,90
59:37:2020101:3У6(29)		
169	657098,32	2270449,22
170	657096,24	2270452,64
171	657010,86	2270400,58
172	657012,42	2270398,02

Взам. инв. №	
Подп. и дата	
Инв. № подл.	

Изм	Кол.уч	Лист	№ док	Подп.	Дата

«Усольский калийный комбинат. Соединительный железнодорожный путь и объекты железнодорожного транспорта «Палашеры». Станция Березники-Сортировочная в юго-восточной части г. Березники»

Лист

Номер поворотной точки	X	Y
169	657098,32	2270449,22
59:37:2020101:3У6(30)		
173	657209,97	2270510,70
174	657206,55	2270513,95
175	657184,22	2270500,41
176	657100,93	2270444,95
177	657103,01	2270441,54
178	657186,30	2270497,00
173	657209,97	2270510,70
59:37:2020101:3У6(31)		
179	657621,97	2270514,31
180	657535,81	2270586,30
181	657523,07	2270604,75
182	657517,49	2270628,02
183	657515,93	2270634,54
184	657515,14	2270637,83
185	657497,43	2270633,60
186	657497,66	2270632,63
187	657449,06	2270620,86
188	657449,77	2270617,95
189	657401,28	2270606,18
190	657401,76	2270604,24
191	657354,35	2270591,57
192	657355,20	2270588,69
193	657310,20	2270573,18
194	657310,57	2270572,26
195	657267,45	2270552,47
196	657268,80	2270549,79
197	657241,15	2270534,60
198	657254,58	2270510,60
199	657272,45	2270514,02
200	657289,89	2270518,37
201	657289,64	2270519,34
202	657386,63	2270543,69
203	657387,12	2270541,75
204	657484,11	2270566,10
205	657483,62	2270568,04
206	657517,39	2270576,52
207	657517,15	2270577,49
208	657534,78	2270581,92
209	657619,38	2270511,23

Номер поворотной точки	X	Y
179	657621,97	2270514,31
59:37:2020101:3У6(32)		
210	657710,12	2270579,98
211	657690,83	2270596,26
212	657688,25	2270593,20
213	657707,54	2270576,92
210	657710,12	2270579,98
59:37:2020101:3У6(33)		
214	657703,41	2270611,15
215	657669,38	2270639,89
216	657620,90	2270641,46
217	657613,46	2270638,82
218	657601,86	2270648,62
219	657641,46	2270651,42
220	657688,61	2270648,86
221	657735,07	2270640,43
222	657734,35	2270637,52
223	657779,04	2270623,48
224	657807,67	2270610,37
225	657809,46	2270613,95
226	657780,48	2270627,21
227	657735,31	2270641,40
228	657736,03	2270644,31
229	657689,07	2270652,83
230	657641,42	2270655,42
231	657593,82	2270652,06
232	657593,69	2270653,05
233	657569,06	2270648,46
234	657569,43	2270647,06
235	657572,27	2270635,23
236	657589,24	2270626,01
237	657617,00	2270635,83
238	657621,56	2270637,44
239	657667,86	2270635,94
240	657700,83	2270608,09
214	657703,41	2270611,15
59:37:2020101:3У6(34)		
241	657991,33	2270501,80
242	657949,30	2270530,08
243	657948,72	2270529,25
244	657907,67	2270557,79

Инд. № подл.	Подп. и дата	Взам. инв. №

Изм	Кол.уч	Лист	№ док	Подп.	Дата
-----	--------	------	-------	-------	------

«Усольский калийный комбинат. Соединительный железнодорожный путь и объекты железнодорожного транспорта «Палашеры». Станция Березники-Сортировочная в юго-восточной части г. Березники»

Лист

Номер поворотной точки	X	Y
245	657906,53	2270556,15
246	657865,64	2270584,25
247	657864,53	2270582,59
248	657835,99	2270599,93
249	657834,20	2270596,34
250	657862,32	2270579,26
251	657863,43	2270580,92
252	657904,24	2270552,86
253	657905,38	2270554,50
254	657946,44	2270525,98
255	657947,01	2270526,80
256	657989,18	2270498,42
241	657991,33	2270501,80
59:37:2020101:3У6(35)		
257	658186,18	2270435,90
258	658186,49	2270439,89
259	658135,52	2270447,04
260	658116,66	2270451,39
261	658085,84	2270460,49
262	658038,23	2270480,02
263	658039,10	2270481,82
264	657994,54	2270506,86
265	657992,40	2270503,48
266	658037,35	2270478,22
267	658036,48	2270476,42
268	658084,56	2270456,70
269	658115,67	2270447,52
270	658134,72	2270443,12
257	658186,18	2270435,90
59:37:2020101:3У6(36)		
271	658238,37	2270429,16
272	658238,19	2270433,15
273	658186,03	2270433,91
274	658185,72	2270429,92
271	658238,37	2270429,16
59:37:2020101:3У6(37)		
275	658289,05	2270438,44
276	658288,61	2270442,42
277	658237,96	2270438,15
278	658238,14	2270434,15
275	658289,05	2270438,44

Номер поворотной точки	X	Y
59:37:2020101:3У6(38)		
280	658391,53	2270443,15
281	658388,82	2270446,87
282	658289,38	2270435,46
283	658289,81	2270431,49
280	658391,53	2270443,15
59:37:2020101:3У6(39)		
284	658488,17	2270458,28
285	658487,75	2270462,26
286	658440,52	2270457,31
287	658441,03	2270452,87
284	658488,17	2270458,28
59:37:2020101:3У6(40)		
288	658686,17	2270487,08
289	658685,72	2270491,06
290	658636,04	2270485,35
291	658636,27	2270483,36
292	658487,25	2270466,23
293	658487,75	2270462,26
294	658636,73	2270479,38
295	658636,50	2270481,37
288	658686,17	2270487,08
59:37:2020101:3У6(41)		
296	658736,53	2270486,83
297	658736,08	2270490,80
298	658686,40	2270485,09
299	658686,86	2270481,12
296	658736,53	2270486,83
59:37:2020101:3У6(42)		
300	659254,44	2270552,39
301	659254,03	2270555,89
302	659182,45	2270548,14
303	659132,78	2270542,44
304	659132,66	2270543,43
305	659082,99	2270537,72
306	659082,88	2270538,71
307	658983,53	2270527,30
308	658983,76	2270525,31
309	658785,06	2270502,47
310	658785,29	2270500,49
311	658735,62	2270494,78

Инд. № подл.	Подп. и дата	Взам. инв. №

Изм	Кол.уч	Лист	№ док	Подп.	Дата

«Усольский калийный комбинат. Соединительный железнодорожный путь и объекты железнодорожного транспорта «Палашеры». Станция Березники-Сортировочная в юго-восточной части г. Березники»

Лист

Номер поворотной точки	X	Y
312	658736,08	2270490,80
313	658785,75	2270496,51
314	658785,52	2270498,50
315	658984,22	2270521,34
316	658983,99	2270523,32
317	659083,33	2270534,74
318	659083,45	2270533,75
319	659133,12	2270539,46
320	659133,23	2270538,46
300	659254,44	2270552,39
59:37:2020101:3У6(43)		
321	659531,65	2270575,19
322	659531,19	2270579,17
323	659481,52	2270573,46
324	659481,40	2270574,45
325	659431,73	2270568,74
326	659431,50	2270570,73
327	659381,83	2270565,02
328	659381,49	2270568,00
329	659331,93	2270561,30
330	659332,27	2270558,32
331	659381,94	2270564,02
332	659382,29	2270561,04
333	659431,96	2270566,76
334	659432,19	2270564,77
335	659481,86	2270570,48
336	659481,97	2270569,48
321	659531,65	2270575,19
59:37:2020101:3У6(44)		
337	659618,44	2270574,10
338	659617,59	2270578,02
339	659582,12	2270573,95
340	659582,23	2270572,95
341	659532,56	2270567,24
342	659533,02	2270563,27
343	659582,69	2270568,98
344	659582,58	2270569,97
337	659618,44	2270574,10
59:37:2020101:3У6(45)		
345	659607,42	2270625,17
346	659596,95	2270673,65

Номер поворотной точки	X	Y
347	659524,99	2270664,06
348	659426,01	2270651,10
349	659326,83	2270640,62
350	659227,32	2270630,77
351	659226,93	2270634,75
352	659127,41	2270624,90
353	659127,61	2270622,91
354	658998,24	2270610,08
355	658995,68	2270635,95
356	658965,83	2270633,00
357	658968,39	2270607,14
358	658829,07	2270593,34
359	658729,92	2270583,53
360	658630,04	2270573,64
361	658530,82	2270564,76
362	658530,96	2270562,76
363	658481,29	2270559,51
364	658431,51	2270557,06
365	658387,21	2270555,07
366	658386,18	2270584,05
367	658358,42	2270583,12
368	658359,38	2270556,14
369	658332,15	2270555,88
370	658283,13	2270557,32
371	658234,46	2270562,19
372	658186,25	2270570,51
373	658138,76	2270582,26
374	658137,94	2270579,37
375	658091,18	2270594,55
376	658045,30	2270612,77
377	657999,80	2270632,82
378	657954,27	2270653,41
379	657908,71	2270674,02
380	657863,15	2270694,63
381	657848,12	2270701,70
382	657854,25	2270719,61
383	657857,83	2270727,75
384	657829,81	2270740,38
385	657827,42	2270733,45
386	657817,94	2270716,14
387	657770,82	2270735,52

Инд. № подл.	Взам. инв. №
	Подп. и дата

Изм	Кол.уч	Лист	№ док	Подп.	Дата
-----	--------	------	-------	-------	------

«Усольский калийный комбинат. Соединительный железнодорожный путь и объекты железнодорожного транспорта «Палашеры». Станция Березники-Сортировочная в юго-восточной части г. Березники»

Лист

Номер поворотной точки	X	Y
388	657720,72	2270749,41
389	657668,91	2270754,90
390	657668,86	2270752,90
391	657628,78	2270751,33
392	657624,58	2270781,04
393	657595,30	2270776,74
394	657599,08	2270750,00
395	657566,50	2270742,98
396	657469,21	2270719,33
397	657420,64	2270707,47
398	657371,97	2270695,52
399	657323,04	2270681,86
400	657321,84	2270685,68
401	657273,09	2270667,12
402	657227,30	2270643,96
403	657190,76	2270623,24
404	657180,59	2270640,47
405	657101,13	2270594,83
406	657111,09	2270577,48
407	657010,07	2270519,46
408	657012,56	2270515,13
409	656925,87	2270465,35
410	656838,62	2270417,48
411	656749,75	2270372,51
412	656704,78	2270351,15
413	656703,94	2270352,96
414	656658,65	2270332,37
415	656612,96	2270312,44
416	656613,75	2270310,60
417	656567,87	2270290,74
418	656476,09	2270251,02
419	656384,32	2270211,29
420	656383,53	2270213,13
421	656193,55	2270130,90
422	656182,83	2270155,68
423	656155,35	2270143,78
424	656167,27	2270116,25
425	656109,42	2270091,70
426	656016,72	2270055,28
427	655922,97	2270022,00
428	655827,95	2269991,79

Номер поворотной точки	X	Y
429	655780,12	2269977,89
430	655691,47	2269953,89
431	655683,97	2269981,90
432	655654,99	2269974,14
433	655661,98	2269948,06
434	655586,63	2269927,87
435	655587,15	2269925,94
436	655538,85	2269913,00
437	655442,34	2269887,72
438	655393,90	2269876,16
439	655345,27	2269865,41
440	655276,80	2269850,95
441	655271,01	2269878,34
442	655241,66	2269872,14
443	655247,44	2269844,75
444	655051,76	2269803,42
445	655051,16	2269806,36
446	655011,98	2269798,42
447	655005,98	2269826,79
448	654976,62	2269820,65
449	654982,82	2269791,30
450	654855,57	2269762,30
451	654806,90	2269749,88
452	654756,57	2269736,08
453	654748,70	2269763,99
454	654719,83	2269755,84
455	654727,70	2269727,93
456	654662,28	2269708,81
457	654662,84	2269706,89
458	654566,81	2269678,99
459	654470,78	2269651,10
460	654469,94	2269653,98
461	654373,79	2269625,52
462	654278,32	2269594,12
463	654183,96	2269559,55
464	654090,80	2269521,86
465	653998,95	2269481,90
466	653999,75	2269480,07
467	653770,69	2269379,92
468	653769,89	2269381,75
469	653678,22	2269341,65

Инд. № подл.	Взам. инв. №
	Подп. и дата

Изм	Кол.уч	Лист	№ док	Подп.	Дата
-----	--------	------	-------	-------	------

«Усольский калийный комбинат. Соединительный железнодорожный путь и объекты железнодорожного транспорта «Палашеры». Станция Березники-Сортировочная в юго-восточной части г. Березники»

Лист

Номер поворотной точки	X	Y
470	653632,42	2269320,98
471	653633,68	2269318,25
472	653588,28	2269296,84
473	653587,41	2269298,64
474	653567,55	2269289,05
475	653520,35	2269294,38
476	653516,98	2269264,58
477	653362,28	2269189,89
478	653272,28	2269146,78
479	653181,34	2269106,34
480	653025,05	2269041,27
481	653003,39	2269063,44
482	653002,99	2269063,23
483	653023,64	2268987,04
484	653033,69	2268991,62
485	653020,30	2269021,28
486	653047,64	2269033,65
487	653059,16	2269008,13
488	653072,78	2269014,30
489	653073,60	2269012,48
490	653164,69	2269053,76
491	653165,51	2269051,93
492	653256,59	2269093,21
493	653347,68	2269134,49
494	653438,76	2269175,77
495	653437,11	2269179,41
496	653528,20	2269220,69
497	653526,97	2269223,43
498	653610,39	2269261,21
499	653598,42	2269287,63
500	653607,77	2269291,94
501	653653,34	2269287,18
502	653731,29	2269322,61
503	653732,94	2269318,97
504	653821,24	2269358,98
505	653821,65	2269358,08
506	653891,40	2269389,38
507	653892,19	2269387,55
508	653986,85	2269424,11
509	653984,19	2269431,66
510	654078,54	2269464,84

Номер поворотной точки	X	Y
511	654075,88	2269472,39
512	654170,22	2269505,57
513	654168,23	2269511,23
514	654356,90	2269577,60
515	654360,55	2269567,21
516	654454,88	2269600,39
517	654456,21	2269596,62
518	654550,55	2269629,80
519	654551,21	2269627,91
520	654645,54	2269661,09
521	654647,20	2269656,37
522	654730,22	2269685,84
523	654721,44	2269710,34
524	654749,96	2269719,66
525	654761,53	2269686,70
526	654840,32	2269712,39
527	654938,37	2269736,21
528	654984,86	2269745,88
529	654985,08	2269777,53
530	655015,07	2269783,74
531	655021,70	2269753,42
532	655122,01	2269774,15
533	655120,19	2269782,97
534	655138,31	2269786,71
535	655140,53	2269775,94
536	655228,72	2269794,15
537	655222,78	2269823,56
538	655252,16	2269829,63
539	655258,15	2269799,97
540	655330,52	2269815,18
541	655330,72	2269814,20
542	655428,66	2269834,43
543	655428,45	2269835,41
544	655526,39	2269855,64
545	655525,17	2269861,51
546	655618,88	2269880,87
547	655625,88	2269912,95
548	655656,67	2269919,31
549	655662,74	2269889,93
550	655818,97	2269922,20
551	655819,98	2269917,31

Индв. № подл.	Взам. инв. №
	Подп. и дата

Изм	Кол.уч	Лист	№ док	Подп.	Дата
-----	--------	------	-------	-------	------

«Усольский калийный комбинат. Соединительный железнодорожный путь и объекты железнодорожного транспорта «Палашеры». Станция Березники-Сортировочная в юго-восточной части г. Березники»

Номер поворотной точки	X	Y
552	655917,92	2269937,53
553	655917,31	2269940,47
554	656015,24	2269960,70
555	656014,23	2269965,60
556	656112,16	2269985,83
557	656111,15	2269990,72
558	656159,51	2270000,64
559	656157,49	2270010,43
560	656184,89	2270016,37
561	656185,41	2270050,01
562	656215,46	2270056,81
563	656223,54	2270023,79
564	656249,64	2270030,51
565	656251,54	2270023,77
566	656300,44	2270039,72
567	656299,01	2270043,46
568	656316,11	2270050,64
569	656298,72	2270092,06
570	656340,99	2270112,18
571	656378,08	2270096,35
572	656418,29	2270121,30
573	656422,98	2270113,61
574	656467,33	2270139,46
575	656470,98	2270133,48
576	656556,36	2270185,54
577	656557,40	2270183,83
578	656642,78	2270235,89
579	656640,18	2270240,16
580	656682,91	2270266,13
581	656681,87	2270267,84
582	656809,90	2270345,98
583	656815,11	2270337,45
584	656900,49	2270389,50
585	656902,27	2270386,58
586	656987,95	2270438,15
587	657063,80	2270481,82
588	657059,02	2270489,67
589	657074,82	2270499,31
590	657078,46	2270493,33
591	657138,46	2270529,90
592	657158,76	2270542,27

Номер поворотной точки	X	Y
593	657141,41	2270570,46
594	657171,48	2270588,59
595	657194,80	2270566,46
596	657225,65	2270584,75
597	657267,23	2270606,84
598	657343,68	2270628,04
599	657344,24	2270626,12
600	657369,53	2270633,70
601	657393,11	2270639,18
602	657497,74	2270661,83
603	657585,69	2270681,06
604	657642,07	2270685,62
605	657687,77	2270684,18
606	657750,71	2270673,95
607	657793,09	2270660,03
608	657826,96	2270648,95
609	657838,45	2270671,92
610	657865,04	2270658,01
611	657853,02	2270634,56
612	657884,67	2270612,87
613	657893,33	2270625,89
614	657935,01	2270597,24
615	657937,86	2270601,36
616	657975,46	2270575,07
617	657978,01	2270579,40
618	658021,95	2270549,86
619	658023,57	2270552,39
620	658062,67	2270530,40
621	658063,55	2270532,20
622	658104,46	2270515,42
623	658147,15	2270503,86
624	658146,35	2270499,94
625	658190,64	2270493,86
626	658189,14	2270474,41
627	658190,59	2270474,24
628	658236,29	2270475,11
629	658251,09	2270473,91
630	658340,66	2270488,63
631	658337,12	2270519,44
632	658388,68	2270525,37
633	658389,70	2270496,70

Инва. № подл.	Подп. и дата	Взам. инв. №

Изм	Кол.уч	Лист	№ док	Подп.	Дата

«Усольский калийный комбинат. Соединительный железнодорожный путь и объекты железнодорожного транспорта «Палашеры». Станция Березники-Сортировочная в юго-восточной части г. Березники»

Лист

Номер поворотной точки	X	Y
634	658422,21	2270502,04
635	658482,31	2270509,26
636	658481,54	2270515,91
637	658511,35	2270519,33
638	658512,09	2270512,83
639	658588,00	2270521,95
640	658681,26	2270529,80
641	658730,94	2270535,51
642	658731,20	2270533,21
643	658826,97	2270539,95
644	658926,58	2270548,94
645	659023,55	2270560,08
646	659022,18	2270572,00
647	659040,56	2270574,11
648	659040,92	2270570,92
649	659041,46	2270570,98
650	659042,96	2270560,30
651	659054,84	2270561,66
652	659112,96	2270569,98
653	659201,02	2270579,99
654	659250,46	2270587,01
655	659247,36	2270613,99
656	659277,16	2270617,41
657	659280,17	2270591,22
658	659327,70	2270598,06
659	659342,01	2270600,00
660	659373,50	2270603,32
661	659377,38	2270603,76
662	659376,58	2270610,72
663	659426,25	2270616,43
664	659426,48	2270614,44
665	659525,82	2270625,86
666	659526,54	2270619,64
667	659530,05	2270620,02
345	659607,42	2270625,17
59:37:2020101:3У6(46)		
668	657812,03	2270379,15
669	657798,08	2270482,90
670	657698,89	2270566,67
671	657656,58	2270516,55
672	657637,39	2270532,75

Номер поворотной точки	X	Y
673	657634,43	2270529,21
668	657812,03	2270379,15
59:37:2020101:3У6(47)		
674	657686,60	2270522,26
675	657692,01	2270517,70
676	657696,56	2270523,11
677	657691,16	2270527,67
674	657686,60	2270522,26
59:37:2020101:3У6(47)		
678	659082,52	2269305,64
679	659092,12	2269325,76
680	659090,51	2269365,77
681	659087,73	2269393,70
682	657831,86	2270454,37
683	657845,84	2270350,58
678	659082,52	2269305,64
59:37:2020101:3У6(47)		
684	657857,70	2270379,55
685	657861,54	2270376,34
686	657864,74	2270380,18
687	657860,91	2270383,39
684	657857,70	2270379,55
59:37:2020101:3У6(47)		
688	657999,37	2270260,26
689	658003,21	2270257,05
690	658006,41	2270260,89
691	658002,56	2270264,10
688	657999,37	2270260,26
59:37:2020101:3У6(47)		
692	658251,79	2270047,72
693	658255,65	2270044,51
694	658258,83	2270048,37
695	658255,00	2270051,55
692	658251,79	2270047,72
59:37:2020101:3У6(47)		
696	658462,17	2269870,59
697	658466,01	2269867,39
698	658469,22	2269871,23
699	658465,38	2269874,43
696	658462,17	2269870,59

Взам. инв. №	
Подп. и дата	
Инв. № подл.	

						«Усольский калийный комбинат. Соединительный железнодорожный путь и объекты железнодорожного транспорта «Палашеры». Станция Березники-Сортировочная в юго-восточной части г. Березники»	Лист
Изм	Кол.уч	Лист	№ док	Подп.	Дата		

Номер поворотной точки	X	Y
700	658667,95	2269697,34
701	658671,79	2269694,14
702	658674,99	2269697,97
703	658671,15	2269701,18
700	658667,95	2269697,34
59:37:2020101:3У6(48)		
704	658866,83	2269529,87
705	658870,69	2269526,68
706	658873,87	2269530,52
707	658870,04	2269533,72
704	658866,83	2269529,87
59:37:2020101:3У6(48)		
708	659501,75	2269044,04
709	659201,28	2269297,80
710	659183,30	2269257,07
711	659180,86	2269222,55
712	659409,49	2269029,37
708	659501,75	2269044,04
59:37:0000000:3У7		
59:37:0000000:3У7(1)		
1	659150,64	2269290,92
2	659154,49	2269287,72
3	659157,67	2269291,57
4	659153,84	2269294,77
1	659150,64	2269290,92
59:37:0000000:3У7(2)		
5	659634,58	2268499,91
6	659641,24	2268502,28
7	659638,87	2268508,94
8	659632,21	2268506,57
1	659634,58	2268499,91

Номер поворотной точки	X	Y
59:37:0000000:1972:3У1		
59:37:0000000:1972:3У1(1)		
1	659505,59	2268992,06
2	659509,44	2268988,86
3	659512,62	2268992,71
4	659508,79	2268995,91
1	659505,59	2268992,06
59:37:0000000:1972:3У1(2)		
5	659637,06	2268547,55
6	659644,10	2268546,87
7	659644,78	2268553,90
8	659637,74	2268554,59
5	659637,06	2268547,55
59:37:0000000:1972:3У1(3)		
9	659655,18	2268769,17
10	659666,07	2268768,11
11	659667,15	2268779,01
12	659656,24	2268780,07
9	659655,18	2268769,17
59:37:0000000:1972:3У1(4)		
13	659673,35	2268856,00
14	659666,78	2268853,38
15	659664,16	2268859,94
16	659670,73	2268862,56
13	659673,35	2268856,00
59:37:0000000:1972:3У1(5)		
17	659604,21	2268536,69
18	659607,30	2268536,06
19	659608,70	2268542,99
20	659604,87	2268543,77
17	659604,21	2268536,69
59:37:0000000:113:3У1		
1	659604,21	2268536,69

Инд. № подл.	Взам. инв. №
	Подп. и дата

Изм	Кол.уч	Лист	№ док	Подп.	Дата
-----	--------	------	-------	-------	------

«Усольский калийный комбинат. Соединительный железнодорожный путь и объекты железнодорожного транспорта «Палашеры». Станция Березники-Сортировочная в юго-восточной части г. Березники»

Номер поворотной точки	X	Y
2	659604,87	2268543,77
3	659601,77	2268544,40
4	659600,37	2268537,47
1	659604,21	2268536,69
59:37:0000000:130:3Y1		
1	659636,45	2268491,25
2	659640,50	2268483,92
3	659633,18	2268479,88
4	659629,13	2268487,20
1	659636,45	2268491,25
59:37:2110101:3Y8		
59:37:2110101:3Y8(1)		
1	651236,87	2267712,66
2	651257,66	2267769,84
3	651256,64	2267771,16
1	651236,87	2267712,66
59:37:2110101:3Y8(2)		
4	651280,40	2267782,10
5	651302,79	2267824,83
6	651296,15	2267828,69
4	651280,40	2267782,10
59:37:2110101:3Y8(3)		
7	651822,55	2268155,72
8	651822,01	2268170,70
9	651821,92	2268170,74
10	651821,89	2268155,72
7	651822,55	2268155,72
59:03:0000000:287:3Y1		
59:03:0000000:287:3Y1(1)		
1	659617,68	2270578,03
2	659631,79	2270579,66
3	659631,56	2270581,64
4	659681,31	2270587,36
5	659681,20	2270588,35
6	659731,74	2270594,94
7	659733,26	2270585,06
8	659785,19	2270595,05
9	659836,29	2270609,36
10	659835,67	2270611,26
11	659885,25	2270629,71
12	659933,12	2270652,23

Номер поворотной точки	X	Y
13	659934,97	2270648,68
14	659938,68	2270641,59
15	659956,29	2270651,07
16	659948,88	2270665,25
17	659947,03	2270668,80
18	659974,67	2270685,41
19	659973,07	2270687,94
20	660015,79	2270717,56
21	660014,58	2270719,16
22	660012,17	2270722,35
23	660051,89	2270755,10
24	660054,56	2270752,13
25	660071,26	2270733,52
26	660109,84	2270771,16
27	660096,02	2270784,19
28	660093,11	2270786,94
29	660127,17	2270826,21
30	660126,39	2270826,83
31	660157,02	2270868,73
32	660160,34	2270866,51
33	660172,81	2270858,17
34	660200,67	2270903,83
35	660196,29	2270906,25
36	660192,80	2270908,19
37	660203,10	2270927,55
38	660206,99	2270926,39
39	660232,32	2270918,87
40	660245,25	2270946,32
41	660237,02	2270949,96
42	660233,34	2270951,59
43	660252,07	2270998,63
44	660255,84	2270997,29
45	660270,93	2270991,96
46	660287,31	2271045,32
47	660249,58	2271055,21
48	660245,71	2271056,22
49	660256,83	2271107,26
50	660253,88	2271107,77
51	660260,90	2271158,84
52	660264,88	2271158,41
53	660269,80	2271208,55

Индв. № подл.	Взам. инв. №
	Подп. и дата

Изм	Кол.уч	Лист	№ док	Подп.	Дата
-----	--------	------	-------	-------	------

«Усольский калийный комбинат. Соединительный железнодорожный путь и объекты железнодорожного транспорта «Палашеры». Станция Березники-Сортировочная в юго-восточной части г. Березники»

Номер поворотной точки	X	Y
54	660273,78	2271208,18
55	660278,49	2271257,95
56	660282,47	2271257,58
57	660283,47	2271257,49
58	660288,18	2271307,26
59	660290,17	2271307,07
60	660299,58	2271406,63
61	660303,56	2271406,25
62	660304,56	2271406,16
63	660313,97	2271505,72
64	660295,06	2271507,50
65	660291,07	2271507,88
66	660293,83	2271537,25
67	660299,83	2271536,68
68	660301,56	2271555,10
69	660285,64	2271556,61
70	660290,52	2271608,29
71	660294,52	2271608,05
72	660300,49	2271607,50
73	660305,19	2271657,22
74	660309,18	2271656,84
75	660312,16	2271656,56
76	660315,84	2271693,23
77	660319,82	2271692,79
78	660345,66	2271689,97
79	660351,03	2271728,47
80	660347,64	2271732,17
81	660344,24	2271735,88
82	660358,74	2271789,37
83	660338,97	2271796,45
84	660357,28	2271839,02
85	660351,92	2271841,73
86	660375,78	2271882,34
87	660374,95	2271882,90
88	660403,76	2271920,31
89	660407,52	2271917,02
90	660440,37	2271950,15
91	660447,04	2271942,70
92	660483,22	2271971,67
93	660485,58	2271968,44
94	660489,12	2271963,60

Номер поворотной точки	X	Y
95	660528,94	2271991,67
96	660531,22	2271988,38
97	660532,92	2271985,91
98	660574,07	2272014,32
99	660575,77	2272011,85
100	660576,91	2272010,20
101	660618,06	2272038,62
102	660620,33	2272035,31
103	660622,60	2272032,03
104	660665,77	2272061,83
105	660684,40	2272052,83
106	660712,79	2272072,43
107	660693,48	2272100,41
108	660694,72	2272109,78
109	660732,97	2272136,18
110	660725,58	2272146,88
111	660766,73	2272175,29
112	660763,32	2272180,23
113	660761,05	2272183,52
114	660801,98	2272211,17
115	660804,16	2272207,82
116	660845,06	2272231,56
117	660843,26	2272235,15
118	660886,55	2272253,30
119	660886,23	2272254,25
120	660931,82	2272266,09
121	660932,01	2272265,11
122	660978,68	2272270,32
123	660978,84	2272266,33
124	660978,88	2272265,33
125	661025,10	2272263,87
126	661024,69	2272259,89
127	661024,07	2272253,92
128	661068,21	2272246,14
129	661067,24	2272242,26
130	661066,51	2272239,35
131	661108,14	2272225,68
132	661107,76	2272224,75
133	661146,89	2272205,36
134	661145,88	2272203,63
135	661181,62	2272179,02

Индв. № подл.	Подп. и дата	Взам. инв. №

Изм	Кол.уч	Лист	№ док	Подп.	Дата
-----	--------	------	-------	-------	------

«Усольский калийный комбинат. Соединительный железнодорожный путь и объекты железнодорожного транспорта «Палашеры». Станция Березники-Сортировочная в юго-восточной части г. Березники»

Лист

Номер поворотной точки	X	Y
136	661179,12	2272175,90
137	661172,25	2272167,31
138	661216,02	2272126,16
139	661213,13	2272123,39
140	661191,47	2272102,64
141	661210,67	2272082,06
142	661229,80	2272099,67
143	661231,26	2272101,03
144	661266,32	2272062,94
145	661272,21	2272068,36
146	661275,15	2272071,06
147	661310,07	2272033,58
148	661312,95	2272036,35
149	661315,84	2272039,13
150	661354,91	2272001,69
151	661354,25	2272000,93
152	661399,86	2271966,82
153	661397,70	2271963,46
154	661394,46	2271958,41
155	661426,94	2271939,61
156	661427,07	2271935,08
157	661428,07	2271905,57
158	661476,76	2271886,09
159	661485,99	2271913,59
160	661487,26	2271917,38
161	661500,98	2271913,09
162	661557,50	2271900,83
163	661556,93	2271896,87
164	661556,36	2271892,91
165	661615,17	2271888,75
166	661615,14	2271921,75
167	661669,24	2271925,66
168	661670,53	2271916,75
169	661724,13	2271928,22
170	661723,07	2271932,08
171	661722,01	2271935,94
172	661771,42	2271951,47
173	661770,78	2271953,37
174	661818,22	2271969,69
175	661817,57	2271971,58
176	661864,84	2271987,88

Номер поворотной точки	X	Y
177	661865,16	2271986,93
178	661912,44	2272003,22
179	661913,74	2271999,44
180	661915,70	2271993,77
181	661964,47	2272010,58
182	661982,38	2272016,75
183	661990,78	2271999,55
184	662019,35	2272009,39
185	662007,62	2272043,43
186	662019,68	2272047,58
187	662051,97	2272058,71
188	662053,27	2272054,93
189	662053,60	2272053,98
190	662096,15	2272068,65
191	662097,45	2272064,87
192	662101,36	2272053,52
193	662153,36	2272071,44
194	662154,33	2272068,61
195	662201,61	2272084,90
196	662202,91	2272081,11
197	662203,24	2272080,17
198	662213,71	2272083,78
199	662216,85	2272093,63
200	662220,10	2272108,22
201	662226,54	2272147,46
202	662235,32	2272197,00
203	662217,93	2272191,00
204	662218,91	2272188,17
205	662171,64	2272171,88
206	662172,29	2272169,99
207	662125,01	2272153,69
208	662125,99	2272150,86
209	662078,72	2272134,57
210	662078,06	2272136,46
211	662030,79	2272120,17
212	662036,66	2272103,15
213	662037,96	2272099,37
214	662004,11	2272087,70
215	661984,44	2272080,92
216	661972,07	2272106,28
217	661943,49	2272096,43

Индв. № подл.	Подп. и дата	Взам. инв. №

Изм	Кол.уч	Лист	№ док	Подп.	Дата
-----	--------	------	-------	-------	------

«Усольский калийный комбинат. Соединительный железнодорожный путь и объекты железнодорожного транспорта «Палашеры». Станция Березники-Сортировочная в юго-восточной части г. Березники»

Лист

Номер поворотной точки	X	Y
218	661954,57	2272064,28
219	661898,10	2272044,82
220	661897,74	2272045,75
221	661803,24	2272013,19
222	661756,05	2271996,94
223	661751,24	2272011,15
224	661705,33	2271996,69
225	661706,92	2271990,90
226	661661,23	2271981,08
227	661660,52	2271986,03
228	661615,10	2271982,75
229	661615,10	2271987,75
230	661570,39	2271990,92
231	661572,37	2272004,77
232	661530,53	2272013,85
233	661531,09	2272015,77
234	661491,23	2272030,61
235	661497,03	2272043,35
236	661461,45	2272062,76
237	661453,39	2272068,13
238	661452,17	2272111,93
239	661421,34	2272141,49
240	661399,72	2272120,69
241	661367,13	2272155,71
242	661369,34	2272157,74
243	661334,24	2272195,88
244	661357,77	2272217,56
245	661335,90	2272240,98
246	661308,46	2272214,70
247	661252,18	2272267,28
248	661241,57	2272254,00
249	661194,54	2272286,38
250	661143,39	2272311,74
251	661138,84	2272300,64
252	661086,22	2272317,92
253	661084,22	2272309,96
254	661030,76	2272318,58
255	661029,88	2272310,12
256	661012,34	2272310,18
257	660977,04	2272311,29
258	660977,08	2272310,28

Номер поворотной точки	X	Y
259	660975,25	2272310,29
260	660914,98	2272300,06
261	660881,23	2272287,99
262	660875,36	2272286,47
263	660866,06	2272282,56
264	660831,03	2272270,04
265	660781,97	2272242,00
266	660775,85	2272251,44
267	660733,77	2272223,02
268	660729,23	2272229,60
269	660688,08	2272201,19
270	660682,40	2272209,42
271	660660,20	2272194,10
272	660658,12	2272185,62
273	660650,39	2272187,32
274	660641,26	2272181,02
275	660635,58	2272189,25
276	660594,43	2272160,84
277	660583,63	2272176,47
278	660532,76	2272141,35
279	660499,06	2272154,54
280	660469,29	2272133,98
281	660492,01	2272101,06
282	660465,88	2272083,02
283	660476,10	2272068,20
284	660434,22	2272038,67
285	660437,17	2272034,63
286	660395,05	2272000,85
287	660408,38	2271985,94
288	660371,39	2271948,62
289	660375,90	2271944,67
290	660344,28	2271903,59
291	660335,99	2271909,19
292	660309,10	2271863,41
293	660299,28	2271868,38
294	660280,62	2271826,11
295	660252,37	2271836,21
296	660241,46	2271803,71
297	660250,97	2271793,31
298	660245,09	2271769,95
299	660248,02	2271769,30

Инд. № подл.	Подп. и дата	Взам. инв. №

Изм	Кол.уч	Лист	№ док	Подп.	Дата
-----	--------	------	-------	-------	------

«Усольский калийный комбинат. Соединительный железнодорожный путь и объекты железнодорожного транспорта «Палашеры». Станция Березники-Сортировочная в юго-восточной части г. Березники»

Номер поворотной точки	X	Y
300	660238,87	2271715,05
301	660260,71	2271712,41
302	660255,41	2271661,92
303	660261,39	2271661,36
304	660258,34	2271629,09
305	660253,82	2271629,55
306	660251,93	2271612,66
307	660251,70	2271612,05
308	660247,00	2271562,27
309	660241,02	2271562,84
310	660236,32	2271513,06
311	660233,33	2271513,34
312	660228,62	2271463,56
313	660235,59	2271462,90
314	660226,18	2271363,35
315	660227,17	2271363,25
316	660222,47	2271313,47
317	660225,45	2271313,19
318	660220,75	2271263,41
319	660224,73	2271263,04
320	660220,02	2271213,26
321	660224,01	2271212,88
322	660219,14	2271163,37
323	660223,12	2271162,94
324	660216,44	2271114,31
325	660215,46	2271114,48
326	660205,08	2271066,86
327	660201,21	2271067,88
328	660187,01	2271021,60
329	660176,64	2271025,27
330	660155,25	2270973,07
331	660124,21	2270982,30
332	660110,21	2270955,16
333	660146,07	2270935,28
334	660120,44	2270893,19
335	660122,11	2270892,08
336	660093,54	2270853,01
337	660065,39	2270875,44
338	660035,64	2270841,14
339	660053,83	2270823,99
340	660019,83	2270790,83

Номер поворотной точки	X	Y
341	660021,84	2270788,60
342	659985,01	2270758,23
343	659980,78	2270763,81
344	659941,50	2270737,78
345	659900,72	2270714,28
346	659897,02	2270721,37
347	659855,02	2270701,62
348	659861,61	2270685,95
349	659816,80	2270669,27
350	659817,72	2270666,42
351	659771,43	2270653,46
352	659772,35	2270649,56
353	659724,72	2270640,40
354	659725,18	2270637,44
355	659676,17	2270631,06
356	659676,05	2270632,05
357	659626,43	2270626,35
358	659626,31	2270627,34
359	659607,51	2270625,18
1	659617,68	2270578,03
360	660674,21	2272115,11
361	660672,22	2272125,83
362	660661,28	2272123,85
363	660663,49	2272113,17
360	660674,21	2272115,11
364	660670,83	2272155,63
365	660664,14	2272157,88
366	660666,39	2272164,58
367	660673,09	2272162,32
364	660670,83	2272155,63
59:03:000000:287:3У1(2)		
368	662514,00	2272300,85
369	662498,13	2272325,49
370	662472,25	2272310,27
371	662479,28	2272298,16
372	662481,28	2272294,70
373	662445,84	2272275,27
374	662450,03	2272267,31
375	662451,89	2272263,77

Индв. № подл.	Подп. и дата	Взам. инв. №			

Изм	Кол.уч	Лист	№ док	Подп.	Дата

«Усольский калийный комбинат. Соединительный железнодорожный путь и объекты железнодорожного транспорта «Палашеры». Станция Березники-Сортировочная в юго-восточной части г. Березники»

Лист

Номер поворотной точки	X	Y
376	662408,24	2272241,97
377	662406,53	2272245,59
378	662394,97	2272269,99
379	662351,63	2272250,56
380	662353,97	2272245,04
381	662355,53	2272241,35
382	662311,03	2272223,59
383	662265,19	2272207,30
384	662250,42	2272202,20
385	662240,06	2272144,66
386	662233,71	2272104,98
387	662230,00	2272088,93
388	662250,51	2272096,46
389	662251,81	2272092,68
390	662284,93	2272104,09
391	662293,81	2272118,63
392	662317,30	2272148,13
393	662339,65	2272174,70
394	662365,50	2272200,19
395	662398,37	2272227,83
396	662414,10	2272240,02
397	662437,20	2272254,39
368	662514,00	2272300,85
59:03:000000:287:3У1(3)		
398	662632,60	2272375,41
399	662619,99	2272367,35
400	662617,84	2272370,72
401	662614,61	2272375,77
402	662572,48	2272348,84
403	662570,32	2272352,21
404	662562,78	2272364,01
405	662532,75	2272344,84
406	662547,72	2272321,25
407	662554,70	2272311,46
408	662640,35	2272362,73
398	662632,60	2272375,41
59:03:000000:287:3У1(4)		
409	663299,42	2272883,72
410	663296,11	2272886,00
411	663272,74	2272899,13
412	663250,62	2272875,75

Номер поворотной точки	X	Y
413	663268,78	2272858,57
414	663271,69	2272855,82
415	663255,21	2272838,39
416	663252,30	2272841,14
417	663246,49	2272846,64
418	663212,13	2272810,31
419	663209,95	2272812,37
420	663179,02	2272779,67
421	663176,12	2272782,43
422	663170,31	2272787,93
423	663132,59	2272748,12
424	663134,04	2272746,74
425	663099,92	2272711,94
426	663081,17	2272694,01
427	663079,60	2272695,69
428	663063,62	2272680,76
429	663064,95	2272679,27
430	663028,33	2272648,33
431	663029,58	2272646,77
432	662991,37	2272617,63
433	662986,68	2272624,11
434	662947,16	2272596,91
435	662954,87	2272585,23
436	662900,64	2272550,30
437	662885,56	2272573,89
438	662856,07	2272555,04
439	662854,46	2272557,57
440	662812,33	2272530,64
441	662819,87	2272518,84
442	662822,02	2272515,47
443	662780,16	2272488,12
444	662777,74	2272491,91
445	662775,32	2272495,70
446	662732,90	2272469,19
447	662738,86	2272459,80
448	662708,18	2272440,32
449	662709,09	2272438,92
450	662716,25	2272426,94
451	662780,92	2272465,40
452	662794,50	2272473,81
453	662895,20	2272538,73

Изн. № подл.	Подп. и дата	Взам. инв. №

Изм	Кол.уч	Лист	№ док	Подп.	Дата
-----	--------	------	-------	-------	------

«Усольский калийный комбинат. Соединительный железнодорожный путь и объекты железнодорожного транспорта «Палашеры». Станция Березники-Сортировочная в юго-восточной части г. Березники»

Лист

Номер поворотной точки	X	Y
454	663015,43	2272618,58
455	663045,11	2272641,87
456	663079,43	2272672,10
457	663089,04	2272661,89
458	663119,27	2272691,26
459	663156,36	2272729,23
460	663191,73	2272767,78
461	663199,99	2272759,00
462	663268,30	2272831,68
463	663306,90	2272872,93
464	663300,27	2272879,73
409	663299,42	2272883,72
59:03:0700044:4:3У1		
1	662230,00	2272088,93
2	662233,71	2272104,98
3	662240,06	2272144,66
4	662250,42	2272202,20
5	662235,32	2272197,00
6	662226,54	2272147,46
7	662220,10	2272108,22
8	662216,85	2272093,63
9	662213,71	2272083,78
1	662230,00	2272088,93
59:37:0000000:129:3У1		
59:37:0000000:129:3У1(1)		
1	663299,42	2272883,72
2	663300,27	2272879,73
3	664160,33	2273777,59
4	664308,25	2273972,26
5	664291,19	2273984,98
6	664231,50	2273905,36
7	664201,06	2273866,52
8	664201,84	2273865,90
9	664170,65	2273827,64
10	664171,42	2273827,00
11	664139,48	2273789,33
12	664141,00	2273788,02
13	664108,32	2273750,95
14	664109,06	2273750,28
15	664075,66	2273713,83
16	664074,93	2273714,51

Номер поворотной точки	X	Y
17	664058,16	2273696,67
18	664055,28	2273699,45
19	664045,20	2273709,17
20	664021,31	2273684,40
21	664018,41	2273687,21
22	664009,09	2273696,22
23	663988,24	2273674,65
24	664006,93	2273656,57
25	664009,81	2273653,79
26	664002,46	2273646,20
27	664003,90	2273644,81
28	664006,77	2273642,03
29	663972,02	2273606,07
30	663974,90	2273603,29
31	663940,15	2273567,34
32	663940,87	2273566,65
33	663877,08	2273500,63
34	663874,04	2273503,28
35	663867,57	2273509,53
36	663853,32	2273494,80
37	663862,67	2273485,76
38	663836,61	2273458,80
39	663839,49	2273456,02
40	663804,73	2273420,07
41	663806,89	2273417,99
42	663772,14	2273382,04
43	663769,98	2273384,12
44	663735,23	2273348,17
45	663732,35	2273350,95
46	663731,63	2273351,65
47	663696,86	2273315,64
48	663693,98	2273318,41
49	663693,26	2273319,11
50	663658,60	2273282,94
51	663656,44	2273285,01
52	663621,88	2273248,88
53	663619,71	2273250,95
54	663516,03	2273142,55
55	663517,48	2273141,17
56	663482,92	2273105,03
57	663484,36	2273103,65

Изн. № подл.	Подп. и дата	Взам. инв. №

Изм	Кол.уч	Лист	№ док	Подп.	Дата
-----	--------	------	-------	-------	------

«Усольский калийный комбинат. Соединительный железнодорожный путь и объекты железнодорожного транспорта «Палашеры». Станция Березники-Сортировочная в юго-восточной части г. Березники»

Номер поворотной точки	X	Y
58	663449,77	2273067,37
59	663451,22	2273065,99
60	663416,82	2273029,63
61	663419,00	2273027,57
62	663421,91	2273024,83
63	663387,56	2272988,50
64	663389,01	2272987,13
65	663391,91	2272984,38
66	663323,20	2272911,73
67	663324,65	2272910,36
1	663299,42	2272883,72
59:37:000000:129:3У1(2)		
68	664385,59	2274074,03
69	664480,76	2274165,86
70	664449,20	2274139,88
71	664424,40	2274116,46
72	664400,85	2274091,80
68	664385,59	2274074,03
59:03:000000:72/чзУ1		
1	663300,27	2272879,73
2	663306,90	2272872,93
3	663268,30	2272831,68
4	663199,99	2272759,00
5	663191,73	2272767,78
6	663156,36	2272729,23
7	663119,27	2272691,26
8	663089,04	2272661,89
9	663079,43	2272672,10
10	663045,11	2272641,87
11	663015,43	2272618,58
12	662895,20	2272538,73
13	662794,50	2272473,81
14	662780,92	2272465,40
15	662716,25	2272426,94
16	662709,09	2272438,92
17	662624,85	2272388,09
18	662632,60	2272375,41
19	662640,35	2272362,73
20	662554,70	2272311,46
21	662547,72	2272321,25
22	662514,00	2272300,85

Номер поворотной точки	X	Y
23	662437,20	2272254,39
24	662414,10	2272240,02
25	662398,37	2272227,83
26	662365,50	2272200,19
27	662339,65	2272174,70
28	662317,30	2272148,13
29	662293,81	2272118,63
30	662284,93	2272104,09
31	662299,09	2272108,97
32	662295,83	2272118,42
33	662327,80	2272137,17
34	662383,61	2272175,05
35	662443,11	2272217,75
36	662454,45	2272225,09
37	662519,74	2272259,03
38	662526,75	2272248,57
39	662531,86	2272252,25
40	662525,19	2272262,48
41	662616,82	2272319,74
42	662727,45	2272388,79
43	662830,20	2272453,62
44	662999,44	2272563,37
45	663039,81	2272593,17
46	663078,17	2272624,86
47	663155,00	2272697,13
48	663309,34	2272858,14
49	663316,35	2272853,48
50	663320,46	2272859,15
51	663313,56	2272862,93
52	663631,14	2273196,07
53	663799,15	2273371,86
54	663986,18	2273567,24
55	664049,34	2273632,73
56	664061,24	2273621,94
57	664064,46	2273625,39
58	664052,67	2273636,51
59	664159,32	2273749,93
60	664179,66	2273773,50
61	664252,83	2273864,57
62	664344,57	2273983,22
63	664400,83	2274052,83

Инд. № подл.	Подп. и дата	Взам. инв. №

Изм	Кол.уч	Лист	№ док	Подп.	Дата
-----	--------	------	-------	-------	------

«Усольский калийный комбинат. Соединительный железнодорожный путь и объекты железнодорожного транспорта «Палашеры». Станция Березники-Сортировочная в юго-восточной части г. Березники»

Лист

Номер поворотной точки	X	Y
64	664450,42	2274105,53
65	664546,16	2274191,70
66	664542,49	2274195,60
67	664539,04	2274199,16
68	664495,46	2274175,03
69	664480,76	2274165,86
70	664480,76	2274165,86
71	664385,59	2274074,03
72	664308,25	2273972,26
73	664160,33	2273777,59
74	664061,91	2273674,85
1	663300,27	2272879,73
59:37:2080101:3У9		
59:37:2080101:3У9(1)		
1	659634,58	2268499,91
2	659641,24	2268502,28
3	659638,87	2268508,94
4	659632,21	2268506,57
1	659634,58	2268499,91
59:37:2080101:3У9(2)		
5	659606,34	2268496,62
6	659612,07	2268500,76
7	659616,21	2268495,03
8	659610,48	2268490,89
5	659606,34	2268496,62

Инд. № подл.	Подп. и дата	Взам. инв. №

						«Усольский калийный комбинат. Соединительный железнодорожный путь и объекты железнодорожного транспорта «Палашеры». Станция Березники-Сортировочная в юго-восточной части г. Березники»	Лист
Изм	Кол.уч	Лист	№ док	Подп.	Дата		

2.5 Сведения о лесных участках

Целевое назначение лесов

В соответствии с Приказом Федерального Агентства лесного хозяйства от 29.07.2011 №335 «Об определении количества лесничеств на территории Пермского края и установлении их границ» на территории Пермского края Романовское участковое лесничество (Романовское) и Романовское участковое лесничество (П/Х «Уралкалий» (часть)) входят в состав Березниковского лесничества.

На момент проектирования лесного участка на территории Березниковского лесничества (лесопарка) распространяется действие лесохозяйственного регламента, утвержденного приказом Министерства природных ресурсов, лесного хозяйства и экологии Пермского края от 29.12.2017 №СЭД-30-01-02-2068 «Об утверждении лесохозяйственных регламентов лесничеств Пермского края».

Леса на территории Пермского края в соответствии со ст. 8 Федерального закона от 04.12.2006 №201-ФЗ «О введении в действие Лесного кодекса Российской Федерации» отнесены к защитным, эксплуатационным лесам, что отражено в Лесном плане Пермского края, утвержденном Указом Губернатора Пермского края от 19.04.2018 №36, и лесохозяйственном регламенте Березниковского лесничества (лесопарка).

Согласно указанным документам лесного планирования, кварталы №32, 33, 63, 103, 125, 128, 151, 152, 153, 154 Романовского участкового лесничества (Романовское) и квартал №5 Романовского участкового лесничества (П/Х «Уралкалий» (часть)), в которых расположен проектируемый лесной участок, относятся к защитным и эксплуатационным лесам.

Категории защитных лесов:

- леса, расположенные в защитных полосах лесов (леса, расположенные в границах полос отвода железных дорог и придорожных полос автомобильных дорог, установленных в соответствии с законодательством Российской Федерации

Изн. № подл.	Подп. и дата	Взам. инв. №							Лист
			Изм	Кол.уч	Лист	№ док	Подп.	Дата	

о железнодорожном транспорте, законодательством об автомобильных дорогах и о дорожной деятельности);

- леса, расположенные в зеленых зонах (леса, расположенные на землях лесного фонда и землях иных категорий, выделяемые в целях обеспечения защиты населения от воздействия неблагоприятных явлений природного и техногенного происхождения, сохранения и восстановления окружающей среды).

Виды разрешенного использования лесов на проектируемом лесном участке

Лесохозяйственным регламентом Березниковского лесничества в кварталах №32, 33, 63, 103, 125, 128, 151, 152, 153, 154 Романовского участкового лесничества (Романовское) и квартале №5 Романовского участкового лесничества (П/Х «Уралкалий» (часть)) и соответственно в проектируемом лесном участке установлены следующие виды разрешенного использования лесов:

Таблица 4 – Виды разрешенного использования лесов

Виды разрешенного использования лесов	Наименование участкового лесничества	Перечень кварталов или их частей входящих лесничеств, хозяйств
Заготовка древесины	Романовское участковое лесничество	(Романовское): квартал №32 (части выделов 8, 12, 15), квартал №33 (части выделов 1, 5, 7, 8, 9, 11, 15), квартал №63 (части выделов 3, 4, 9, 11, 12, 16), квартал №103 (части выделов 1, 4, 5, 6), квартал №125 (части выделов 5, 8, 10, 11, 12, 16, 20, 28, 29), квартал №128 (часть выдела 1), квартал №151 (часть выдела 9), квартал №152 (части выделов 1, 2, 3, 4, 6, 7, 10), квартал №153 (части выделов 1, 2, 4), квартал №154 (части выделов 1, 2); (П/Х «Уралкалий» (часть)) квартал №5 (части выделов 5, 6, 7, 66, 75)
Заготовка и сбор недревесных лесных ресурсов		(Романовское): квартал №32 (части выделов 8, 12, 15), квартал №33 (части выделов 1, 5, 7, 8, 9, 11, 15), квартал №63 (части выделов 3, 4, 9, 11, 12, 16), квартал №103 (части выделов 1, 4, 5, 6), квартал №125 (части выделов 5, 8, 10, 11, 12, 16, 17, 18, 20, 21, 26, 27, 28, 29), квартал №128 (часть выдела 1), квартал №151 (часть выдела 9), квартал №152 (части выделов 1, 2, 3, 4, 6, 7, 10), квартал №153 (части выделов 1, 2, 4), квартал №154 (части выделов 1, 2); (П/Х «Уралкалий» (часть)) квартал №5 (части выделов 5, 6, 7, 66, 75)
Заготовка пищевых лесных ресурсов и сбор лекарственных растений		
Осуществление видов деятельности в сфере охотничьего хозяйства	(Романовское): квартал №32 (части выделов 8, 12, 15), квартал №33 (части выделов 1, 5,	

Изм.	Кол.уч	Лист	№ док	Подп.	Дата
Изм.	Кол.уч	Лист	№ док	Подп.	Дата

Инва. № подл.	Подп. и дата	Взам. инв. №

Ведение сельского хозяйства	Романовское участковое лесни- чество	7, 8, 9, 11, 15), квартал №63 (части выделов 3, 4, 9, 11, 12, 16), квартал №103 (части выделов 1, 4, 5, 6), квартал №125 (части выделов 5, 8, 10, 11, 12, 16, 17, 18, 20, 21, 26, 27, 28, 29), квартал №128 (часть выдела 1), квартал №151 (часть выдела 9), квартал №152 (части выделов 1, 2, 3, 4, 6, 7, 10), квартал №153 (части выделов 1, 2, 4), квартал №154 (части выделов 1, 2); (П/Х «Уралкалий» (часть)) квартал №5 (части выделов 5, 6, 7, 75)
Осуществление научно-исследовательской деятельности, образовательной деятельности		(Романовское): квартал №32 (части выделов 8, 12, 15), квартал №33 (части выделов 1, 5, 7, 8, 9, 11, 15), квартал №63 (части выделов 3, 4, 9, 11, 12, 16), квартал №103 (части выделов 1, 4, 5, 6), квартал №125 (части выделов 5, 8, 10, 11, 12, 16, 17, 18, 20, 21, 26, 27, 28, 29), квартал №128 (часть выдела 1), квартал №151 (часть выдела 9), квартал №152 (части выделов 1, 2, 3, 4, 6, 7, 10), квартал №153 (части выделов 1, 2, 4), квартал №154 (части выделов 1, 2); (П/Х «Уралкалий» (часть)) квартал №5 (части выделов 5, 6, 7, 66, 75)
Осуществление рекреационной деятельности		(Романовское): квартал №32 (части выделов 8, 12, 15), квартал №33 (части выделов 1, 5, 7, 8, 9, 11, 15), квартал №63 (части выделов 3, 4, 9, 11, 12, 16), квартал №103 (части выделов 1, 4, 5, 6), квартал №125 (части выделов 5, 8, 10, 11, 12, 16, 20, 28, 29), квартал №128 (часть выдела 1), квартал №151 (часть выдела 9), квартал №152 (части выделов 1, 2, 3, 4, 6, 7, 10), квартал №153 (части выделов 1, 2, 4), квартал №154 (части выделов 1, 2); (П/Х «Уралкалий» (часть)) квартал №5 (части выделов 5, 6, 7, 66, 75)
Создание лесных плантаций и их эксплуатация		(Романовское): квартал №32 (части выделов 8, 12, 15), квартал №33 (части выделов 1, 5, 7, 8, 9, 11, 15), квартал №63 (части выделов 3, 4, 9, 11, 12, 16), квартал №103 (части выделов 1, 4, 5, 6), квартал №125 (части выделов 5, 8, 10, 11, 12), квартал №128 (часть выдела 1), квартал №151 (часть выдела 9), квартал №152 (части выделов 1, 2, 3, 4, 6, 7, 10), квартал №153 (части выделов 1, 2, 4), квартал №154 (части выделов 1, 2); (П/Х «Уралкалий» (часть)) квартал №5 (часть выдела 66)
Выращивание лесных плодовых, ягодных, декоративных растений, лекарственных растений		(Романовское): квартал №32 (части выделов 8, 12, 15), квартал №33 (части выделов 1, 5, 7, 8, 9, 11, 15), квартал №63 (части выделов 3, 4, 9, 11, 12, 16), квартал №103 (части выделов 1, 4, 5, 6), квартал №125 (части выделов 5, 8, 10, 11, 12), квартал №128 (часть выдела 1), квартал №151 (часть выдела 9), квартал №152 (части выделов 1, 2, 3, 4, 6, 7, 10), квартал №153 (части выделов 1, 2, 4), квартал №154 (части выделов 1, 2); (П/Х «Уралкалий» (часть)) квартал №5 (часть выдела 66)
Выращивание посадочного материала лесных растений (саженцев, сеянцев)		(Романовское): квартал №32 (части выделов 8, 12, 15), квартал №33 (части выделов 1, 5, 7, 8, 9, 11, 15), квартал №63 (части выделов 3, 4, 9, 11, 12, 16), квартал №103 (части выделов 1, 4, 5, 6), квартал №125 (части выделов 5, 8, 10, 11, 12, 16, 17, 18, 20, 21, 26, 27, 28, 29), квартал №128 (часть выдела 1), квартал №151 (часть выдела 9), квартал №152 (части выделов 1, 2, 3, 4, 6, 7, 10), квартал №153 (части выделов 1, 2, 4), квартал №154 (части выделов 1, 2); (П/Х «Уралкалий» (часть)) квартал №5 (часть выдела 66)
Выполнение работ по геологическому изучению недр, разработка месторождений полезных ископаемых	(Романовское): квартал №32 (части выделов 8, 12, 15), квартал №33 (части выделов 1, 5, 7, 8, 9, 11, 15), квартал №63 (части выделов 3, 4, 9, 11, 12, 16), квартал №103 (части выделов 1, 4, 5, 6), квартал №125 (части выделов 5, 8, 10, 11, 12, 16, 17, 18, 20, 21, 26, 27, 28, 29), квартал №128 (часть выдела 1), квартал №151 (часть выдела 9), квартал №152 (части выделов 1, 2, 3, 4, 6, 7, 10), квартал	

Изм	Кол.уч	Лист	№ док	Подп.	Дата	«Усольский калийный комбинат. Соединительный железнодорожный путь и объекты железнодорожного транспорта «Палашеры». Станция Березники-Сортировочная в юго-восточной части г. Березники»	Лист

Инов. № подл.	Подп. и дата	Взам. инв. №

		№153 (части выделов 1, 2, 4), квартал №154 (части выделов 1, 2); (П/Х «Уралкалий» (часть)) квартал №5 (части выделов 5, 6, 7, 66, 75)
Строительство и эксплуатация водохранилищ и иных искусственных водных объектов, а также гидротехнических сооружений и специализированных портов, причалов	Романовское участковое лесничество	(Романовское): квартал №32 (части выделов 8, 12, 15), квартал №33 (части выделов 1, 5, 7, 8, 9, 11, 15), квартал №63 (части выделов 3, 4, 9, 11, 12, 16), квартал №103 (части выделов 1, 4, 5, 6), квартал №125 (части выделов 5, 8, 10, 11, 12, 16, 20, 28, 29), квартал №128 (часть выдела 1), квартал №151 (часть выдела 9), квартал №152 (части выделов 1, 2, 3, 4, 6, 7, 10), квартал №153 (части выделов 1, 2, 4), квартал №154 (части выделов 1, 2); (П/Х «Уралкалий» (часть)) квартал №5 (части выделов 5, 6, 7, 66, 75)
Строительство, реконструкция, эксплуатация линейных объектов		(Романовское): квартал №32 (части выделов 8, 12, 15), квартал №33 (части выделов 1, 5, 7, 8, 9, 11, 15), квартал №63 (части выделов 3, 4, 9, 11, 12, 16), квартал №103 (части выделов 1, 4, 5, 6), квартал №125 (части выделов 5, 8, 10, 11, 12, 16, 17, 18, 20, 21, 26, 27, 28, 29), квартал №128 (часть выдела 1), квартал №151 (часть выдела 9), квартал №152 (части выделов 1, 2, 3, 4, 6, 7, 10), квартал №153 (части выделов 1, 2, 4), квартал №154 (части выделов 1, 2); (П/Х «Уралкалий» (часть)) квартал №5 (части выделов 5, 6, 7, 66, 75)
Переработка древесины и иных лесных ресурсов		(Романовское): квартал №32 (части выделов 8, 12, 15), квартал №33 (части выделов 1, 5, 7, 8, 9, 11, 15), квартал №63 (части выделов 3, 4, 9, 11, 12, 16), квартал №103 (части выделов 1, 4, 5, 6), квартал №125 (части выделов 5, 8, 10, 11, 12), квартал №128 (часть выдела 1), квартал №151 (часть выдела 9), квартал №152 (части выделов 1, 2, 3, 4, 6, 7, 10), квартал №153 (части выделов 1, 2, 4), квартал №154 (части выделов 1, 2); (П/Х «Уралкалий» (часть)) квартал №5 (часть выдела 66)
Осуществление религиозной деятельности		(Романовское): квартал №32 (части выделов 8, 12, 15), квартал №33 (части выделов 1, 5, 7, 8, 9, 11, 15), квартал №63 (части выделов 3, 4, 9, 11, 12, 16), квартал №103 (части выделов 1, 4, 5, 6), квартал №125 (части выделов 5, 8, 10, 11, 12, 16, 20, 28, 29), квартал №128 (часть выдела 1), квартал №151 (часть выдела 9), квартал №152 (части выделов 1, 2, 3, 4, 6, 7, 10), квартал №153 (части выделов 1, 2, 4), квартал №154 (части выделов 1, 2); (П/Х «Уралкалий» (часть)) квартал №5 (части выделов 5, 6, 7, 66, 75)

Изм	Кол.уч	Лист	№ док	Подп.	Дата	«Усольский калийный комбинат. Соединительный железнодорожный путь и объекты железнодорожного транспорта «Палашеры». Станция Березники-Сортировочная в юго-восточной части г. Березники»	Лист

Количественные и качественные характеристики лесного участка

Количественные и качественные характеристики проектируемого лесного участка составлены с учетом данных государственного лесного реестра Березниковского лесничества, на основании материалов натурного технического обследования лесного (земельного) участка, и представлены в таблицах 5-8.

Таблица 5 - Распределение земель

Общая площадь – всего, га	В том числе										
	лесные земли					нелесные земли					
	покрытые лесной растительностью, всего	в том числе покрытые лесными культурами	лесные питомники, плантации	непокрытые лесной растительностью	итого	дороги	просеки	болота	другие	итого	
1	2	3	4	5	6	7	8	9	10	11	
107,5694	-	-	-	-	-	-	-	-	-	107,5694	107,5694

Таблица 6 - Характеристика насаждений проектируемого лесного участка

Целевое назначение лесов (категория защитности лесов)	Номер квартала	Номер выдела	Состав насаждения или характеристика лесного участка при отсутствии насаждения	Площадь (га)/запас древесины при наличии (куб. м)	в том числе по группам возраста древостоя (га/куб. м)			
					Молодняки	средне-возрастные	Приспевающие	спелые и перестойные
1	2	3	4	5	6	7	8	9
Романовское участковое лесничество (Романовское)								
Защитные леса (леса, расположенные в защитных полосах лесов (леса, расположенные в границах полос отвода железных дорог и придорожных полос автомобильных дорог, установленных в соответствии с законодательством Российской Федерации о железнодорожном транспорте, законодательством об автомобильных дорогах и о дорожной деятельности))	125	ч. 16	прочие	0,2732	-	-	-	-
		ч. 17	прочие (ОЗУ: опушки вдоль дорог)	0,7265	-	-	-	-
		ч. 18	прочие (ОЗУ: опушки вдоль дорог)	0,0489	-	-	-	-
		ч. 20	прочие	1,8579	-	-	-	-
		ч. 21	прочие (ОЗУ: опушки вдоль дорог)	0,4873	-	-	-	-
		ч. 26	прочие (ОЗУ: опушки вдоль дорог)	1,1520	-	-	-	-
		ч. 27	прочие (ОЗУ: опушки вдоль дорог)	0,3827	-	-	-	-
		ч. 28	прочие	2,5939	-	-	-	-
		ч. 29	прочие	0,2600	-	-	-	-
		Эксплуатационные леса	32	ч. 8	прочие	0,0025	-	-
ч. 12	прочие			0,0025	-	-	-	-
ч. 15	прочие			0,0025	-	-	-	-
33	ч. 1		прочие	9,4476	-	-	-	-
	ч. 5		прочие	0,5905	-	-	-	-
		ч. 7	прочие	0,0025	-	-	-	-

Изм.	Кол.уч	Лист	№ док	Подп.	Дата
------	--------	------	-------	-------	------

«Усольский калийный комбинат. Соединительный железнодорожный путь и объекты железнодорожного транспорта «Палашеры». Станция Березники-Сортировочная в юго-восточной части г. Березники»

Лист

		ч. 8	прочие	0,0025	-	-	-	-
		ч. 9	прочие	0,9142	-	-	-	-
		ч. 11	прочие	0,0050	-	-	-	-
		ч. 15	ЛЭП, ширина 40,0 м	0,1072	-	-	-	-
	63	ч. 3	прочие	1,4749	-	-	-	-
		ч. 4	прочие	2,3821	-	-	-	-
		ч. 9	прочие	2,5932	-	-	-	-
		ч. 11	прочие	0,2836	-	-	-	-
		ч. 12	прочие	3,2330	-	-	-	-
		ч. 16	прочие	2,5470	-	-	-	-
	103	ч. 1	прочие	8,7820	-	-	-	-
		ч. 4	прочие	0,8671	-	-	-	-
		ч. 5	прочие	2,4137	-	-	-	-
		ч. 6	прочие	0,0101	-	-	-	-
	125	ч. 5	прочие	0,0709	-	-	-	-
		ч. 8	прочие	0,4930	-	-	-	-
		ч. 10	прочие	0,1852	-	-	-	-
		ч. 11	прочие	1,2871	-	-	-	-
		ч. 12	прочие	1,2577	-	-	-	-
	128	ч. 1	прочие	1,4559	-	-	-	-
	151	ч. 9	прочие	1,5084	-	-	-	-
	152	ч. 1	прочие	0,1367	-	-	-	-
		ч. 2	прочие	1,8371	-	-	-	-
		ч. 3	ЛЭП, ширина 70,0 м	0,8071	-	-	-	-
		ч. 4	прочие	0,3157	-	-	-	-
		ч. 6	прочие	2,7930	-	-	-	-
		ч. 7	прочие	1,0078	-	-	-	-
		ч. 10	прочие	1,8780	-	-	-	-
	153	ч. 1	прочие	24,5104	-	-	-	-
		ч. 2	прочие	2,3300	-	-	-	-
		ч. 4	прочие	6,1800	-	-	-	-
	154	ч. 1	прочие	8,4054	-	-	-	-
ч. 2		прочие	7,6274	-	-	-	-	
Итого:	-	-	-	107,5329	-	-	-	

Романовское участковое лесничество (П/Х «Уралкалий» (часть))

Защитные леса (леса, расположенные в защитных полосах лесов (леса, расположенные в границах полос отвода железных дорог и придорожных полос автомобильных дорог, установленных в соответствии с законодательством Российской Федерации о железнодорожном транспорте, законодательством об автомобильных дорогах и о дорожной деятельности))	5	ч. 5	прочие	0,0070	-	-	-	-
		ч. 6	прочие	0,0100	-	-	-	-
		ч. 7	прочие	0,0050	-	-	-	-
		ч. 75	прочие	0,0120	-	-	-	-

Инов. № подл.	Подп. и дата	Взам. инв. №

Защитные леса (леса, расположенные в зеленых зонах (леса, расположенные на землях лесного фонда и землях иных категорий, выделяемые в целях обеспечения защиты населения от воздействия неблагоприятных явлений природного и техногенного происхождения, сохранения и восстановления окружающей среды))	5	ч. 66	прочие	0,0025	-	-	-	-
Итого:	-	-	-	0,0365	-	-	-	-
Всего по лесному участку:	-	-	-	107,5694	-	-	-	-

Проектируемый лесной (земельный) участок имеет особо защитное значение, выражающееся в следующем: в квартале № 125 (части выделов 17, 18, 21, 26, 27) Романовского участкового лесничества (Романовское) - опушки вдоль дорог.

Таблица 7 - Средние таксационные показатели насаждений проектируемого лесного участка

Целевое назначение лесов	Хозяйство, преобладающая порода	Состав насаждений	Возраст	Бонитет	Полнота	Средний запас древесины (куб. м/га)		
						средневозрастные	приспевающие	спелые и перестойные
1	2	3	4	5	6	7	8	9
Защитные леса	-	-	-	-	-	-	-	-
Эксплуатационные	-	-	-	-	-	-	-	-

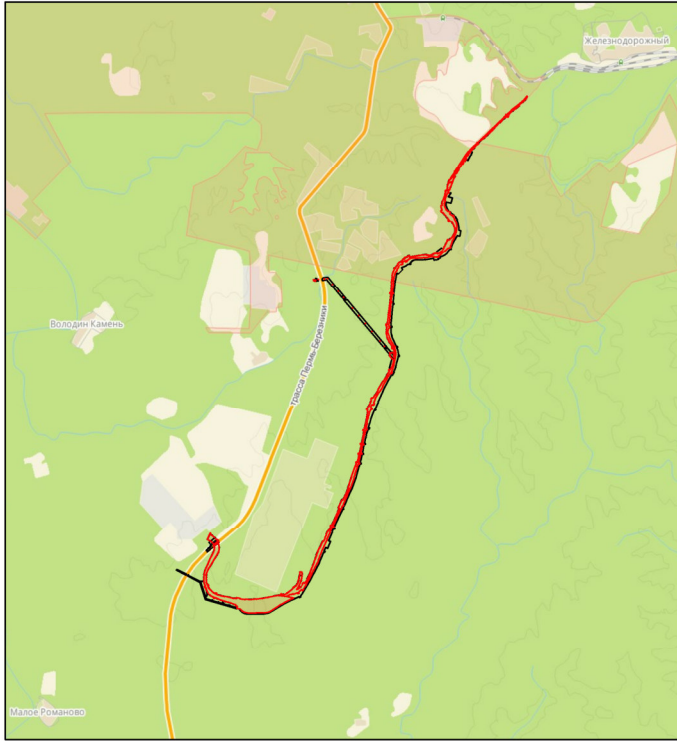
Таблица 8 - Виды и объемы использования лесов на проектируемом лесном участке

Целевое назначение лесов	Хозяйство (хвойное, твердолиственное, мягколиственные)	Площадь (га)	Единица измерения	Объемы использования лесов (изъятия лесных ресурсов)
1	2	3	4	5
Вид использования лесов – строительство, реконструкция, эксплуатация линейных объектов				
Цель предоставления лесного участка – для эксплуатации объекта: «Усольский калийный комбинат. Соединительный железнодорожный путь и объекты железнодорожного транспорта станции «Палашеры». Станция Березники-Сортировочная в юго-восточной части г. Березники»				
Защитные леса	-	-	-	-
Эксплуатационные	-	-	-	-

Взам. инв. №	
Подп. и дата	
Инв. № подл.	

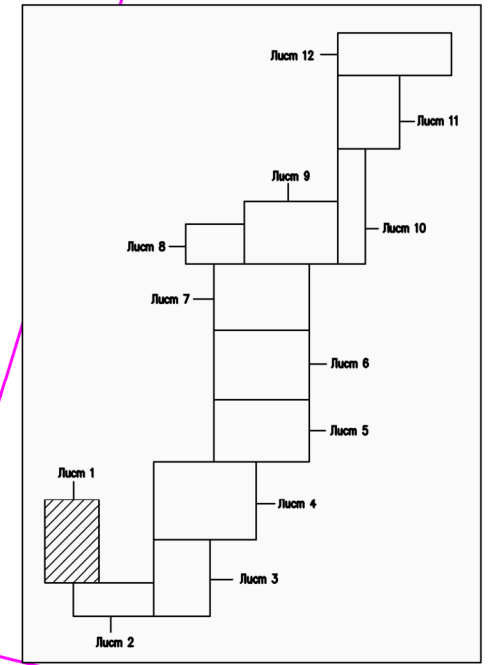
Аренда ООО "ЕвроХим-Усольский калийный комбинат"

Ситуационный план



Масштаб 1:200 000

Схема расположения листов



Условные обозначения:

- земельный участок, формируемый на период эксплуатации объекта
- граница территории, в отношении которой осуществляется подготовка документации по планировке территории
- граница кадастрового квартала
- 59:37:2021101 - номер кадастрового квартала
- граница земельного участка, сведения о котором содержатся в ЕГРН
- :1159 - кадастровый номер земельного участка
- :135102 - объект недвижимого имущества
- :3У1 - земельные участки, образованные путем перераспределения 4 (четырёх) земельных участков с кадастровыми номерами 59:37:0000000:1159, 59:37:2020101:142, 59:37:0000000:1157, 59:37:2021101:238
- :3У2 - образуемая часть земельного участка с кадастровым номером 59:37:0000000:49

Изм.	Кол.уч.	Лист	№ док.	Подпись	Дата
Разраб.				Щухардина	05.20
Пров.				Власова	05.20

"Усольский калийный комбинат. Соединительный железнодорожный путь и объекты железнодорожного транспорта станции "Палашеры". Станция Березники-Сортировочная" в юго-восточной части г. Березники"

Проект межевания территории

Стадия	Лист	Листов
	1	12

Чертеж межевания территории
Масштаб 1:5000

ООО "ВВ-Проджект"

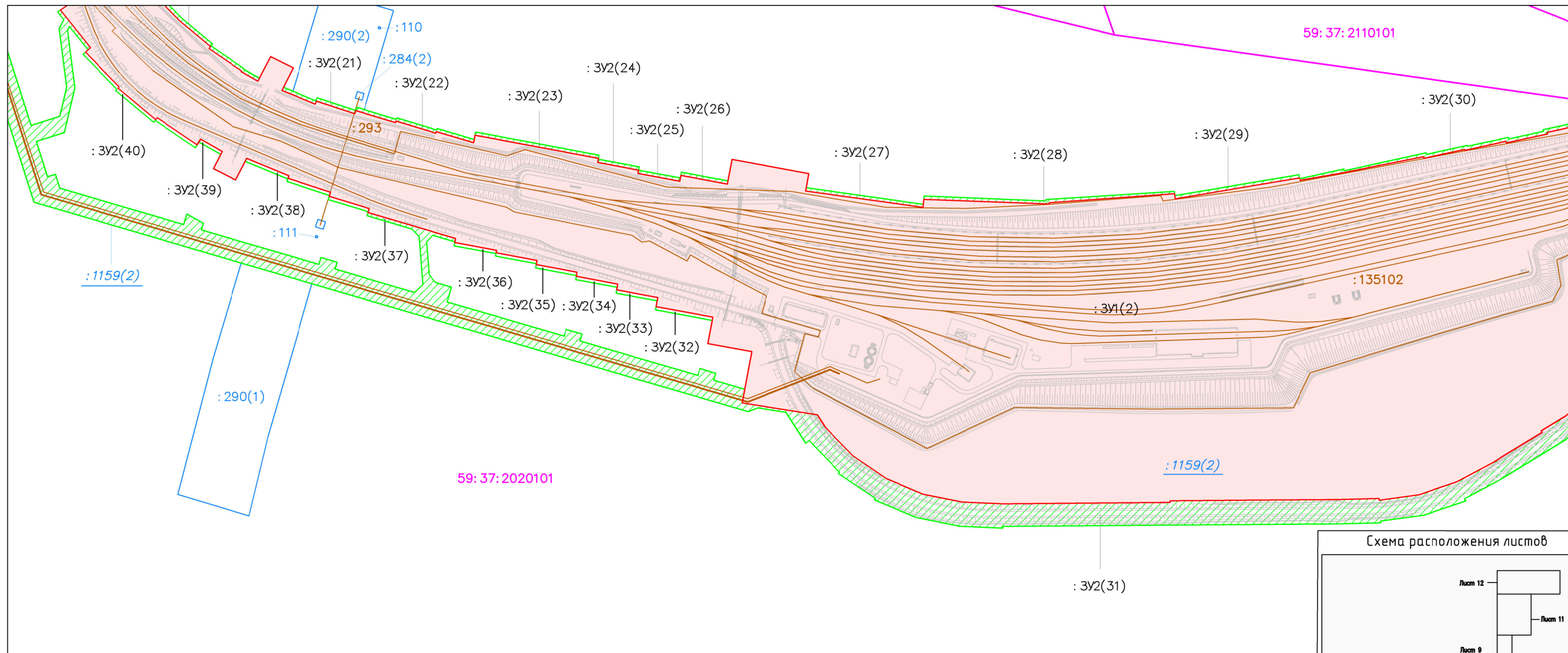
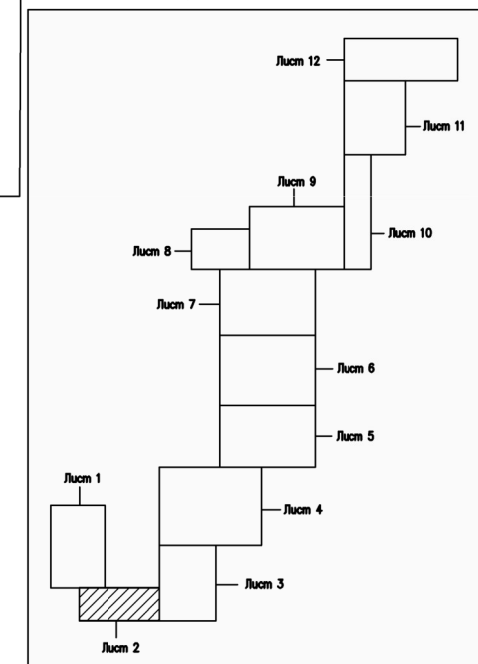
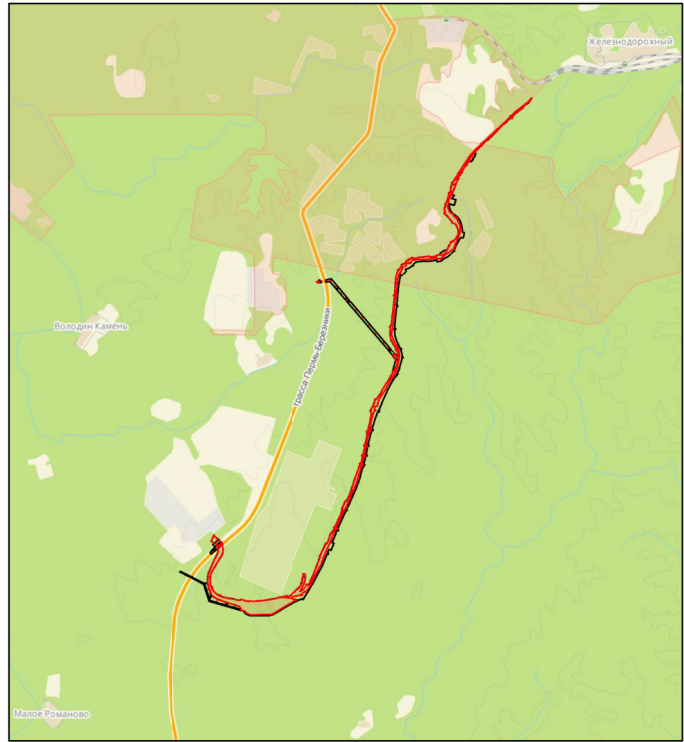


Схема расположения листов



Ситуационный план

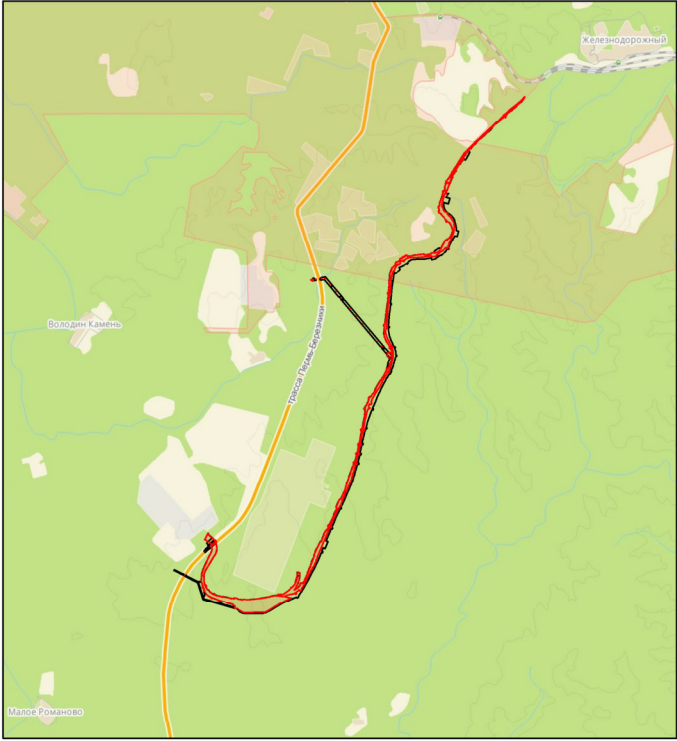


Масштаб 1:200 000

- Условные обозначения:
- земельный участок, формируемый на период эксплуатации объекта
 - граница территории, в отношении которой осуществляется подготовка документации по планировке территории
 - граница кадастрового квартала
 - номер кадастрового квартала
 - граница земельного участка, сведения о котором содержатся в ЕГРН
 - :1159 - кадастровый номер земельного участка
 - :135102 - объект недвижимого имущества
 - :3У1 - земельный участок, образованный путем перераспределения 4 (четырёх) земельных участков с кадастровыми номерами 59:37:0000000:1159, 59:37:2020101:142, 59:37:0000000:1157, 59:37:2021101:238
 - :3У2 - земельный участок

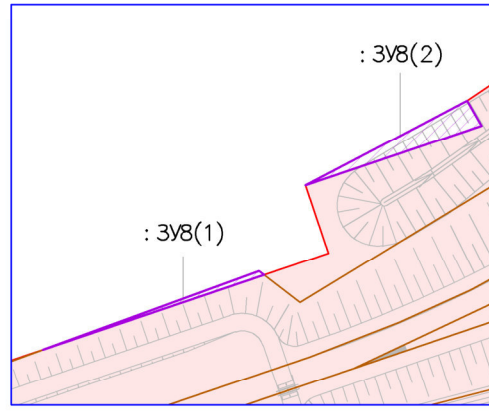
Изм.	Кол.уч.	Лист	№ док.	Подпись	Дата				
Разраб.		Щухардина		<i>Щухардина</i>	05.20	Проект межевания территории	Стадия	Лист	Листов
Пров.		Власова		<i>Власова</i>	05.20			2	12
						Чертеж межевания территории Масштаб 1:5000	ООО "ВВ-Проджект"		

Ситуационный план



Масштаб 1:200 000

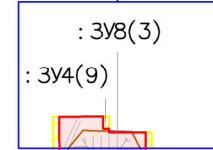
Выноска 1



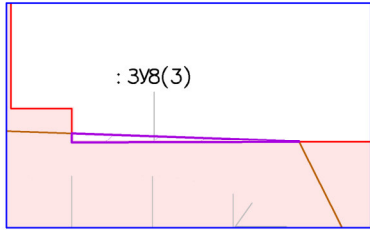
Масштаб 1:2000

59:37:2110101

Выноска 2

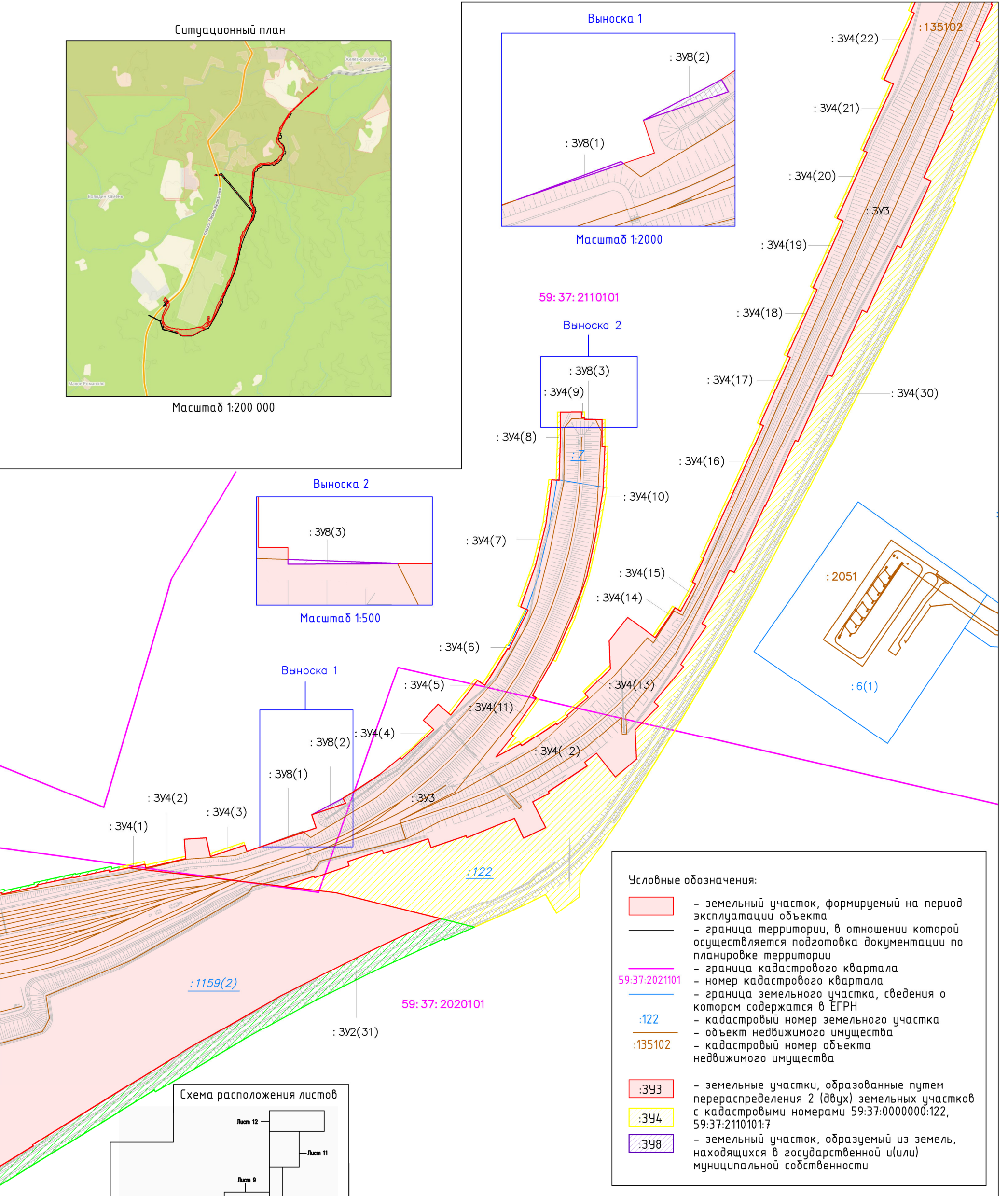
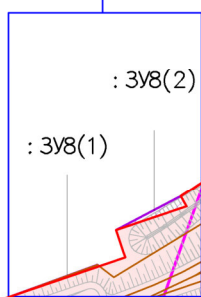


Выноска 2



Масштаб 1:500

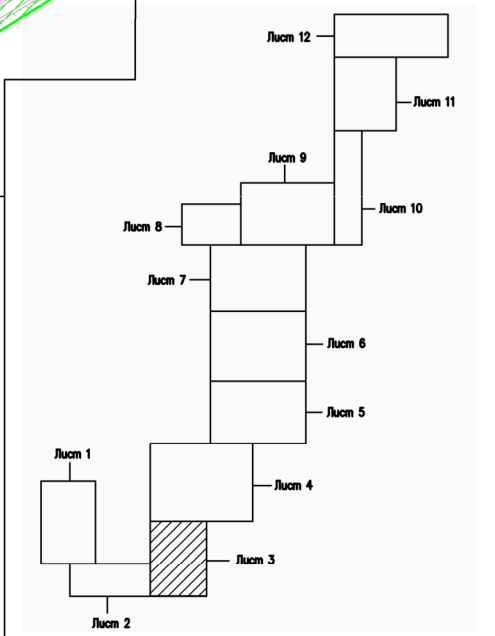
Выноска 1



Условные обозначения:

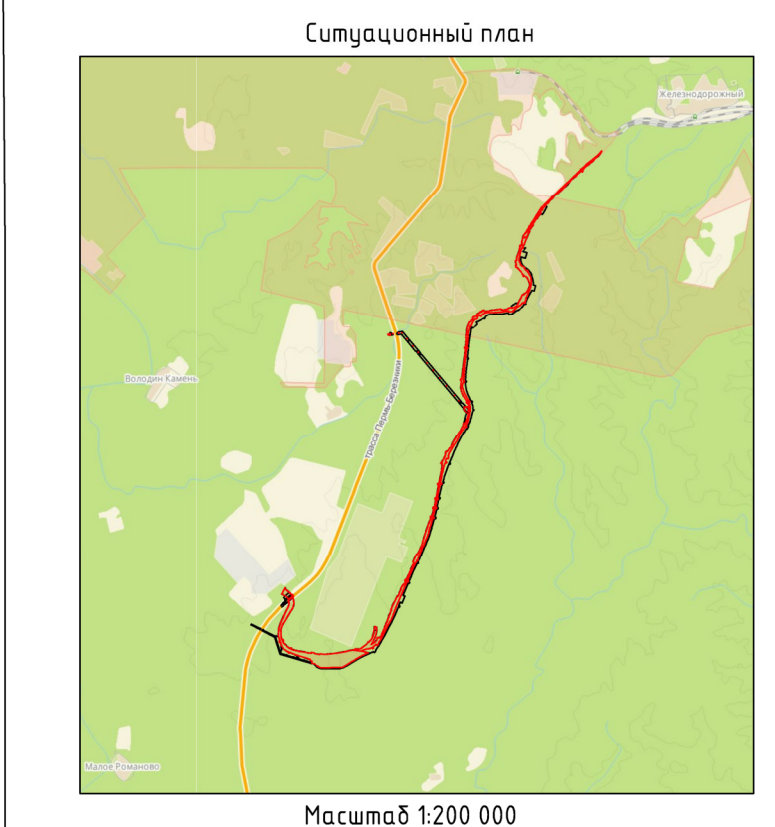
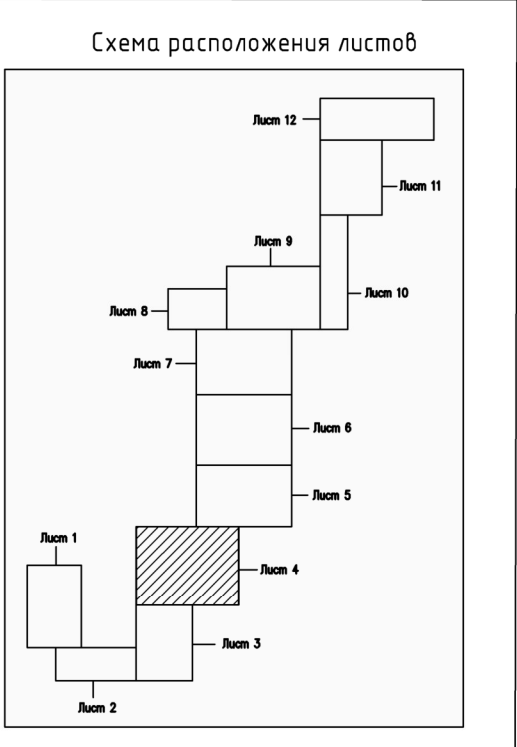
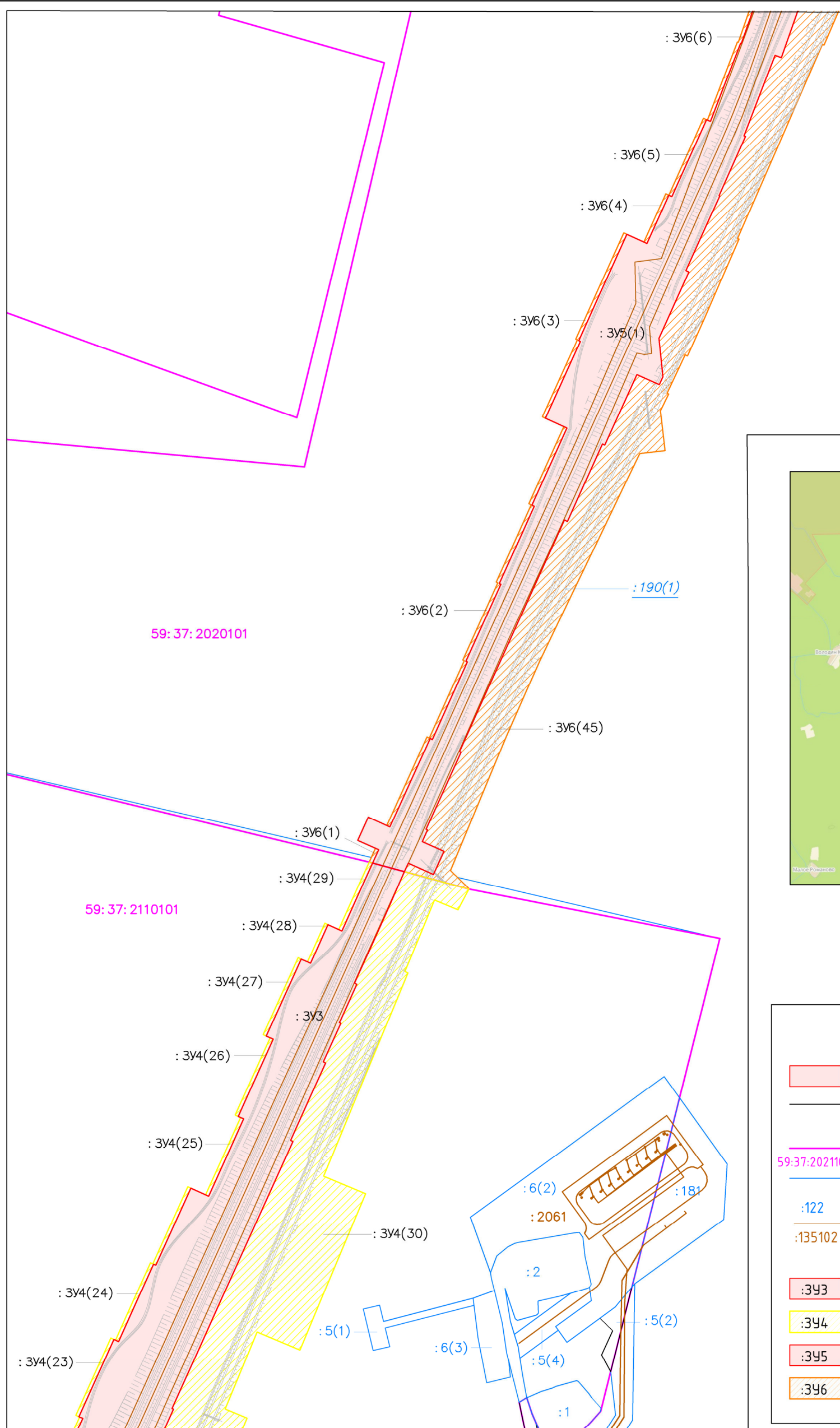
- земельный участок, формируемый на период эксплуатации объекта
- граница территории, в отношении которой осуществляется подготовка документации по планировке территории
- граница кадастрового квартала
- 59:37:2021101 - номер кадастрового квартала
- граница земельного участка, сведения о котором содержатся в ЕГРН
- :122 - кадастровый номер земельного участка
- объект недвижимого имущества
- :135102 - кадастровый номер объекта недвижимого имущества
- :ЗУ3 - земельные участки, образованные путем перераспределения 2 (двух) земельных участков с кадастровыми номерами 59:37:0000000:122, 59:37:2110101:7
- :ЗУ4 - земельный участок, образуемый из земель, находящихся в государственной и(или) муниципальной собственности
- :ЗУ8 - земельный участок, образуемый из земель, находящихся в государственной и(или) муниципальной собственности

Схема расположения листов



Изм.	Кол.уч.	Лист	№ док.	Подпись	Дата
Разраб.		Щухардина		<i>Щухардина</i>	05.20
Пров.		Власова		<i>Власова</i>	05.20

"Усольский калийный комбинат. Соединительный железнодорожный путь и объекты железнодорожного транспорта станции "Палашеры". Станция Березники-Сортировочная" в юго-восточной части г. Березники"			
Проект межевания территории	Стадия	Лист	Листов
		3	12
Чертеж межевания территории Масштаб 1:5000	ООО "ВВ-Проджект"		

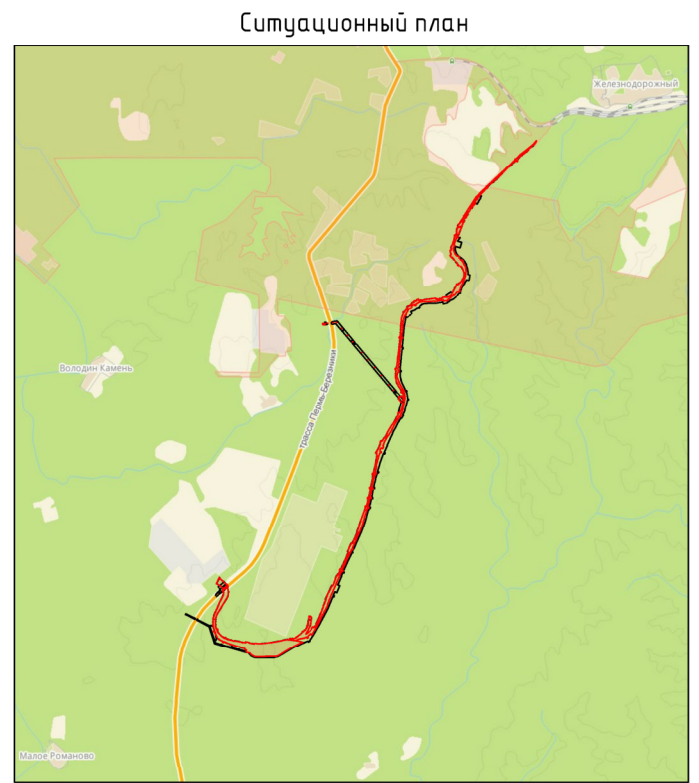
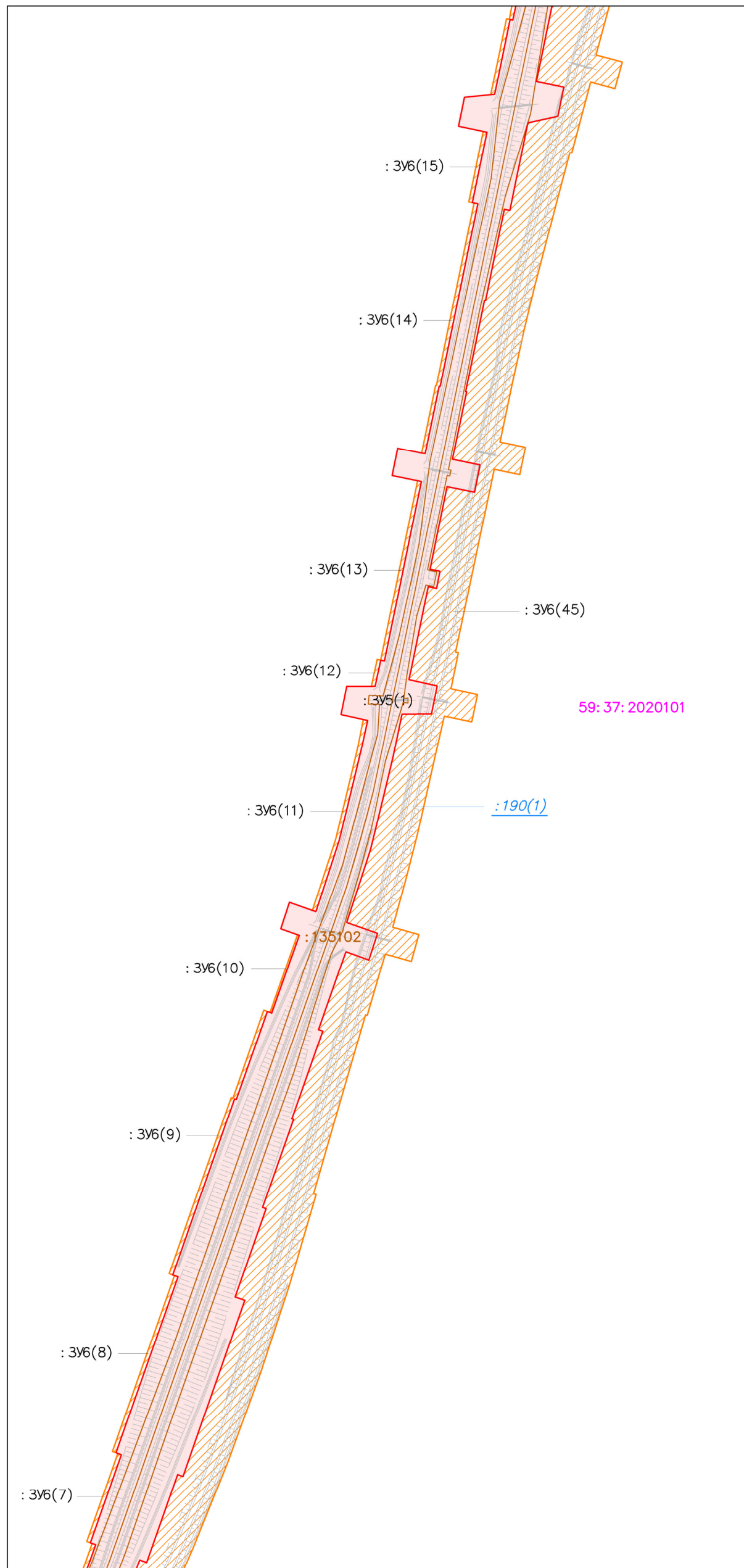


- #### Условные обозначения:
- земельный участок, формируемый на период эксплуатации объекта
 - граница территории, в отношении которой осуществляется подготовка документации по планировке территории
 - граница кадастрового квартала
 - номер кадастрового квартала
 - граница земельного участка, сведения о котором содержатся в ЕГРН
 - :122 - кадастровый номер земельного участка
 - :135102 - кадастровый номер объекта недвижимого имущества
 - :ЗУ3 - земельные участки, образованные путем перераспределения 2 (двух) земельных участков с кадастровыми номерами 59:37:0000000:122, 59:37:2110101:7
 - :ЗУ4 - земельные участки, образованные путем перераспределения 2 (двух) земельных участков с кадастровыми номерами 59:37:2020101:190, 59:37:2020101:189

Изм.	Кол.уч.	Лист	№ док.	Подпись	Дата
Разраб.		Щухардина		<i>Щухардина</i>	05.20
Пров.		Власова		<i>Власова</i>	05.20

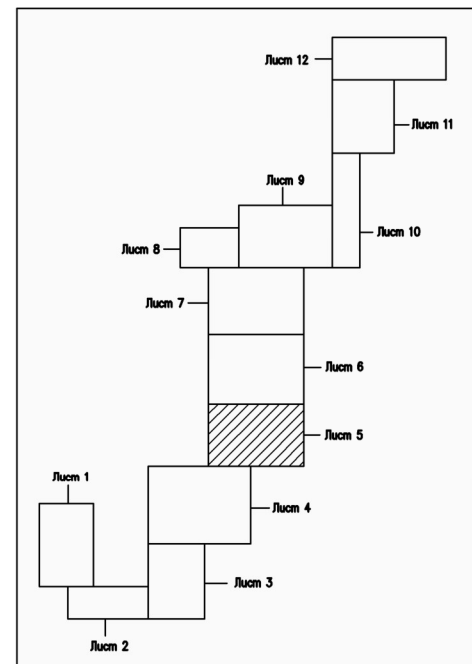
"Усольский калийный комбинат. Соединительный железнодорожный путь и объекты железнодорожного транспорта станции "Палашеры".
Станция Березники-Сортировочная" в юго-восточной части г. Березники"

Проект межевания территории	Стадия	Лист	Листов
		4	12
Чертеж межевания территории Масштаб 1:5000	ООО "ВВ-Проджект"		



Масштаб 1:200 000

Схема расположения листов



Условные обозначения:

- земельный участок, формируемый на период эксплуатации объекта
- граница территории, в отношении которой осуществляется подготовка документации по планировке территории
- граница кадастрового квартала
- 59:37:2021101 - номер кадастрового квартала
- граница земельного участка, сведения о котором содержатся в ЕГРН
- :122 - кадастровый номер земельного участка
- объект недвижимого имущества
- :135102 - кадастровый номер объекта недвижимого имущества
- :ЗУ5 - земельные участки, образованные путем перераспределения 2 (двух) земельных участков с кадастровыми номерами 59:37:2020101:190, 59:37:2020101:189
- :ЗУ6

Изм.	Кол.уч.	Лист	№ док.	Подпись	Дата
Разраб.		Щухардина		<i>Щухардина</i>	05.20
Пров.		Власова		<i>Власова</i>	05.20

"Усольский калийный комбинат. Соединительный железнодорожный путь и объекты железнодорожного транспорта станции "Палашеры".
Станция Березники-Сортировочная" в юго-восточной части г. Березники"

Проект межевания территории	Стадия	Лист	Листов
		5	12
Чертеж межевания территории Масштаб 1:5000	ООО "ВВ-Проджект"		

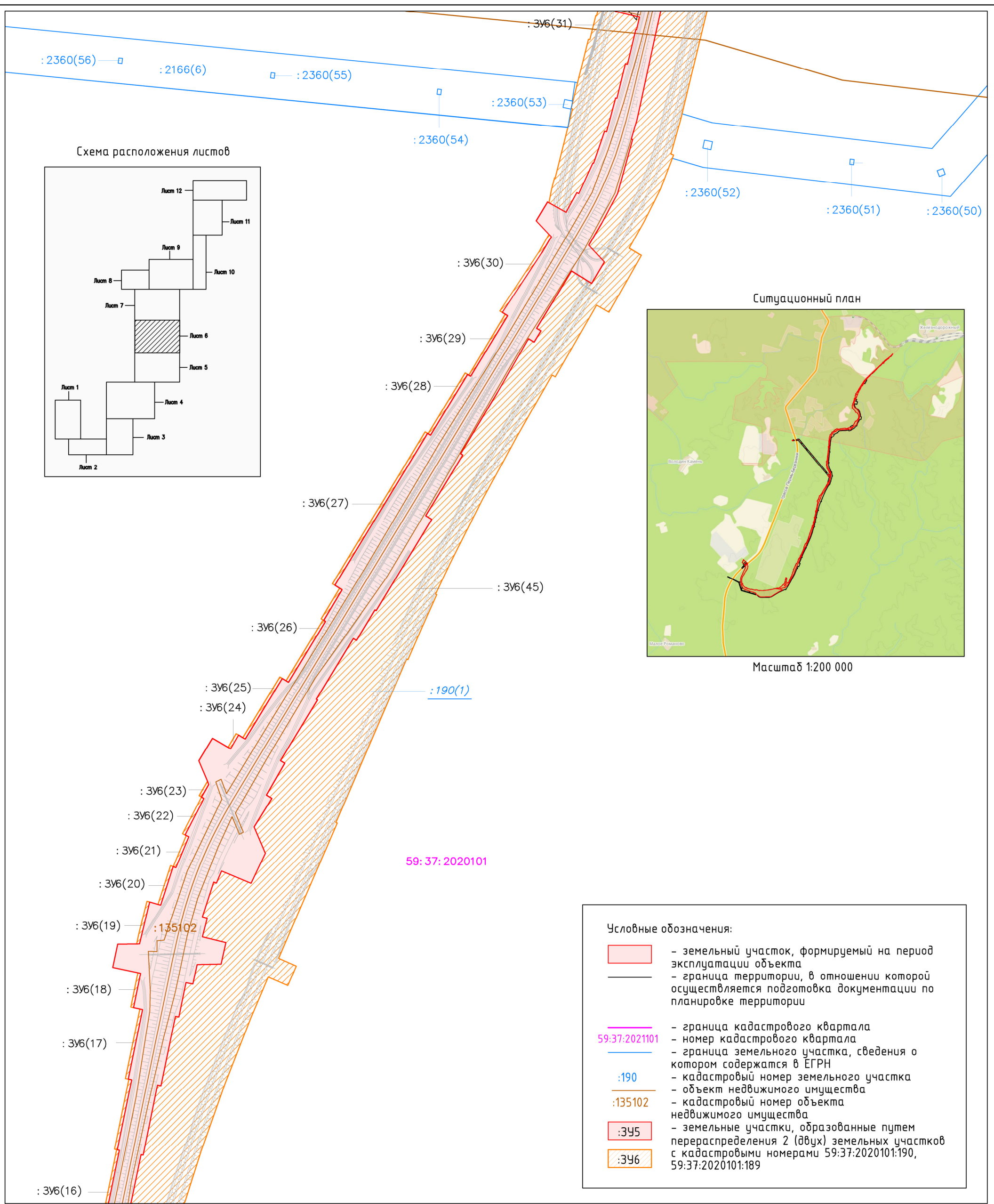
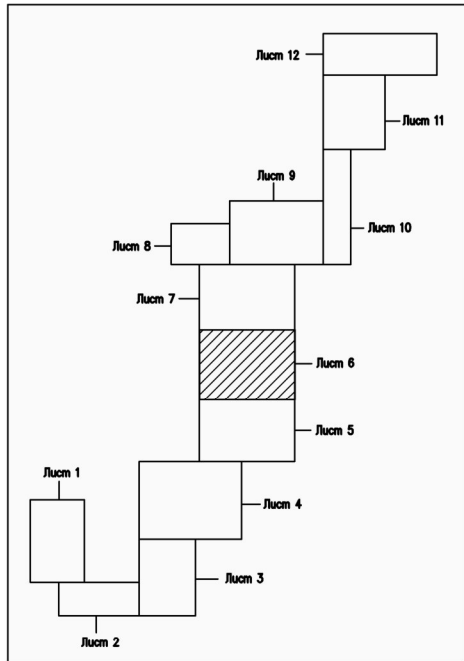
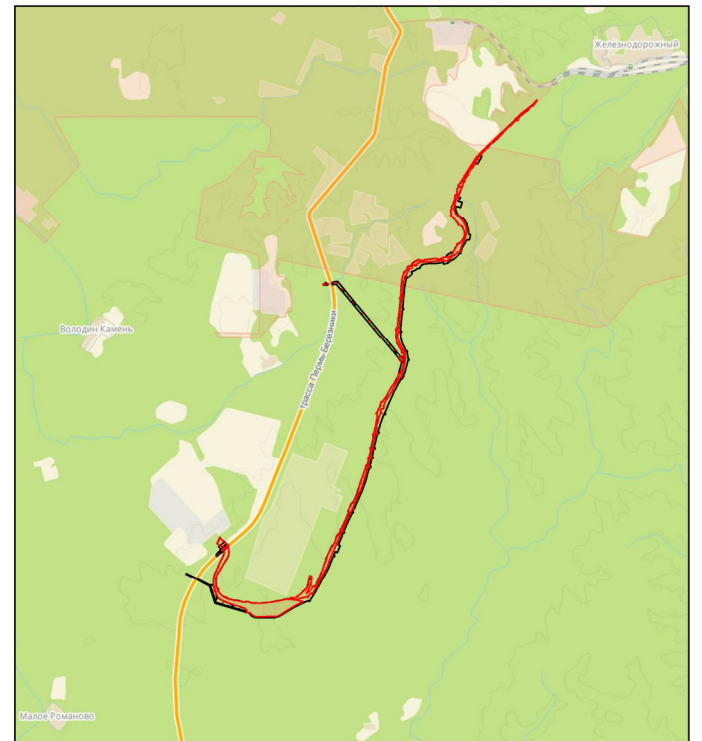


Схема расположения листов



Ситуационный план



Масштаб 1:200 000

Условные обозначения:

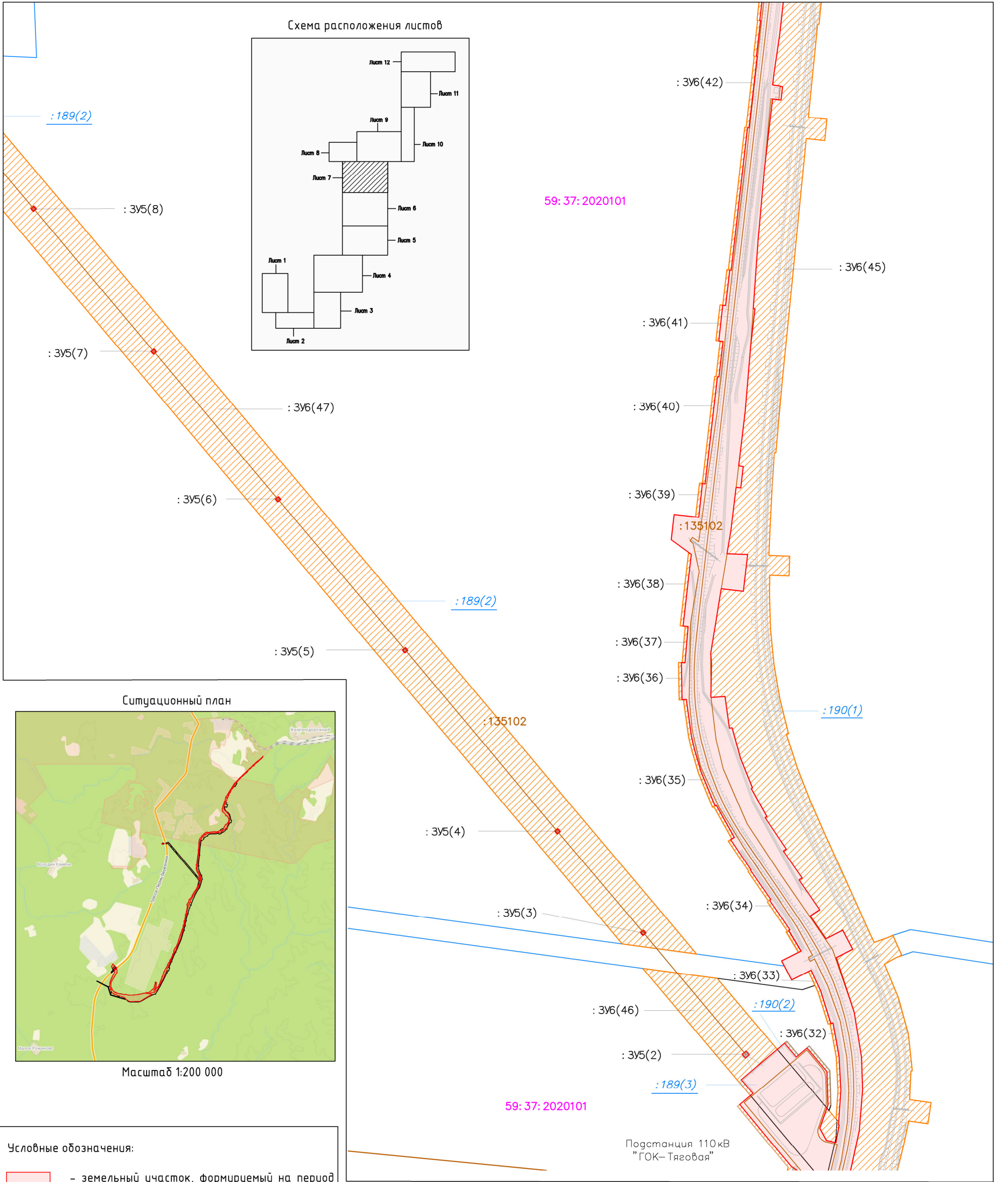
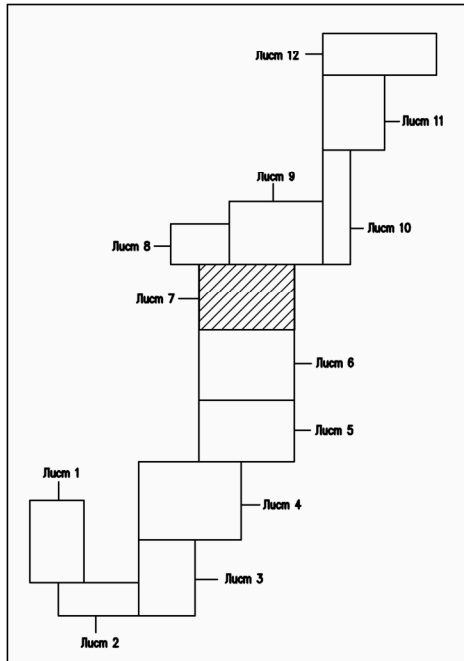
- земельный участок, формируемый на период эксплуатации объекта
- граница территории, в отношении которой осуществляется подготовка документации по планировке территории
- граница кадастрового квартала
- 59:37:2021101 - номер кадастрового квартала
- граница земельного участка, сведения о котором содержатся в ЕГРН
- :190 - кадастровый номер земельного участка
- :135102 - объект недвижимого имущества
- :3У5 - земельные участки, образованные путем перераспределения 2 (двух) земельных участков с кадастровыми номерами 59:37:2020101:190, 59:37:2020101:189
- :3У6

Изм.	Кол.уч.	Лист	№ док.	Подпись	Дата
Разраб.		Щухардина		<i>Щухардина</i>	05.20
Пров.		Власова		<i>Власова</i>	05.20

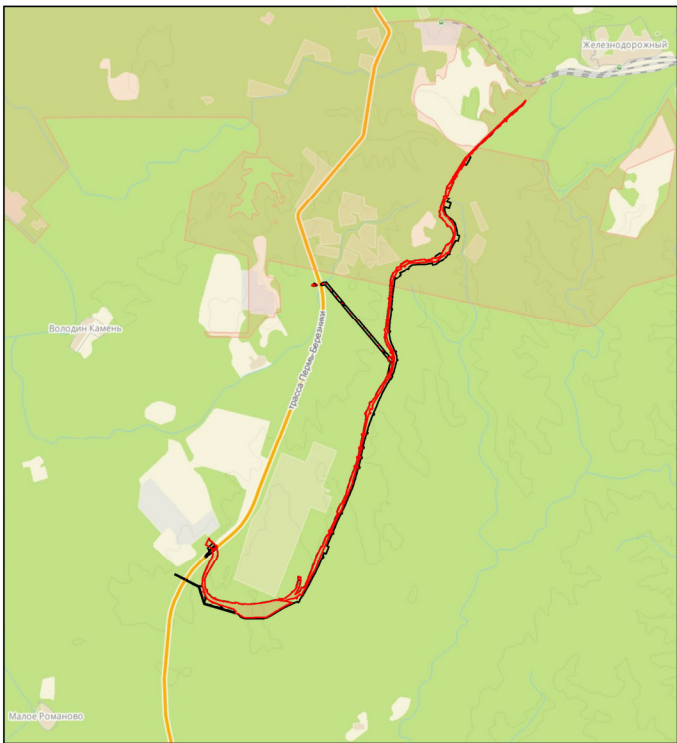
"Усольский калийный комбинат. Соединительный железнодорожный путь и объекты железнодорожного транспорта станции "Палашеры".
Станция Березники-Сортировочная" в юго-восточной части г. Березники"

Проект межевания территории	Стадия	Лист	Листов
		6	12
Чертеж межевания территории Масштаб 1:5000	ООО "ВВ-Проджект"		

Схема расположения листов



Ситуационный план



Масштаб 1:200 000

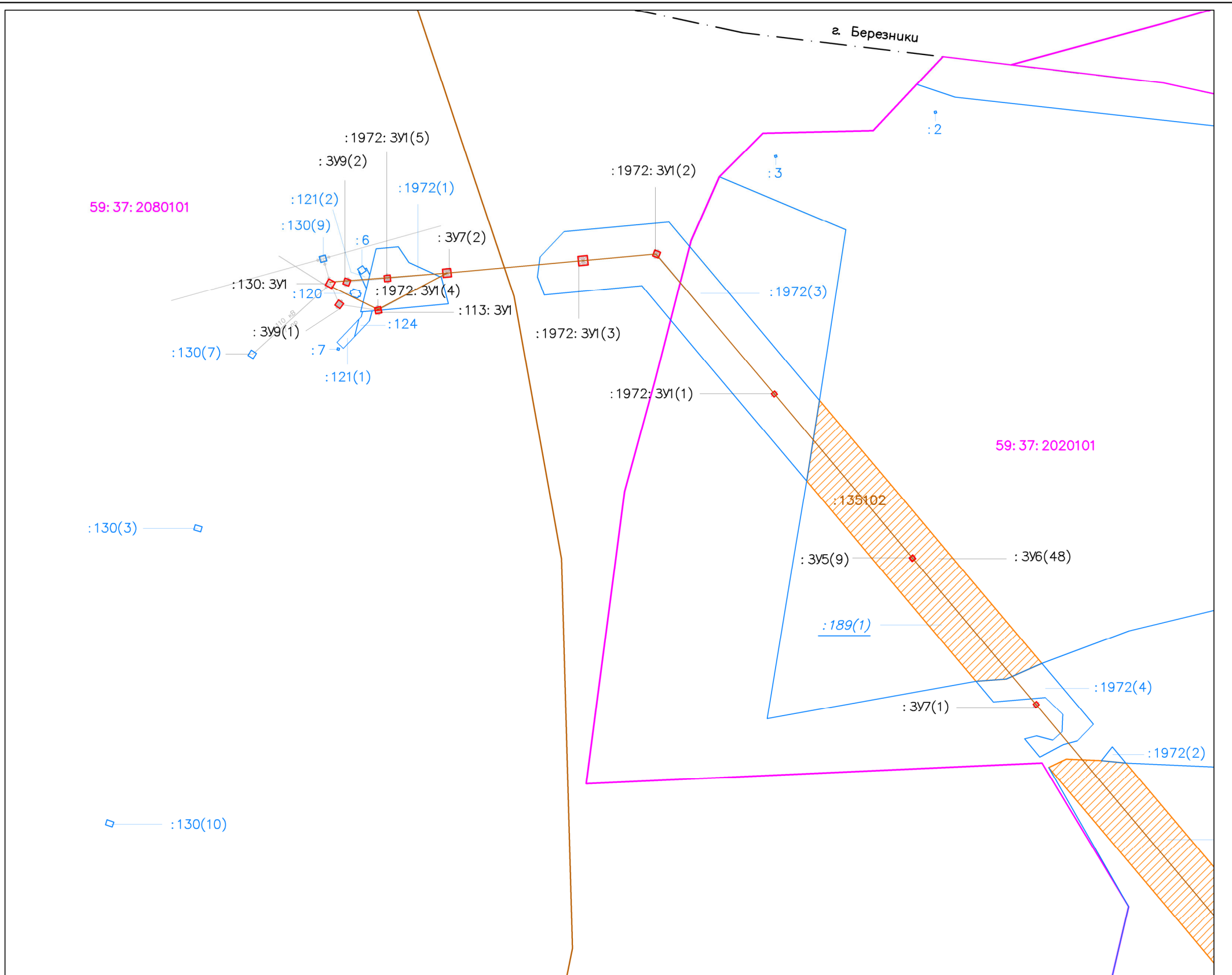
Условные обозначения:

- земельный участок, формируемый на период эксплуатации объекта
- граница территории, в отношении которой осуществляется подготовка документации по планировке территории
- граница кадастрового квартала
- номер кадастрового квартала
- граница земельного участка, сведения о котором содержатся в ЕГРН
- кадастровый номер земельного участка
- объект недвижимого имущества
- кадастровый номер объекта недвижимого имущества
- земельные участки, образованные путем перераспределения 2 (двух) земельных участков с кадастровыми номерами 59:37:2020101:190, 59:37:2020101:189
- :3У6

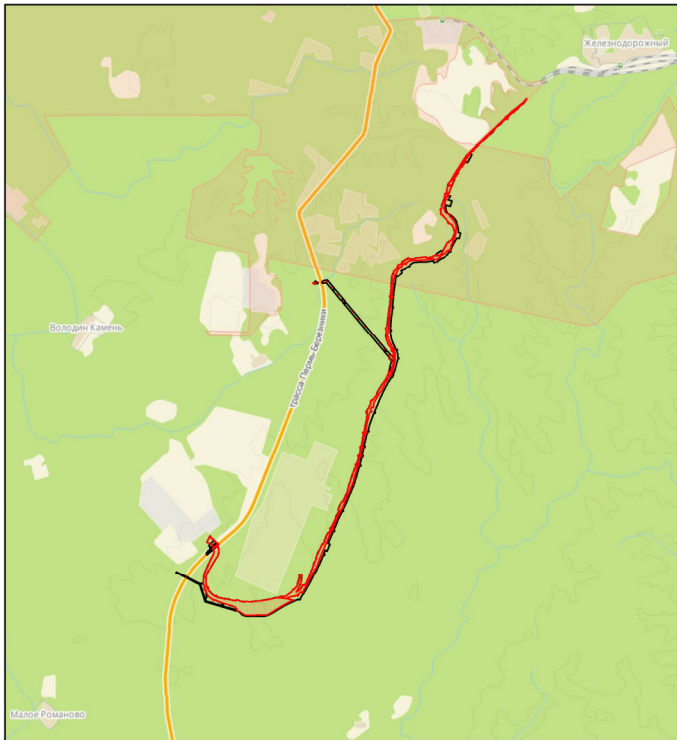
Изм.	Кол.уч.	Лист	№ док.	Подпись	Дата
Разраб.		Щухардина		<i>[Signature]</i>	05.20
Пров.		Власова		<i>[Signature]</i>	05.20

"Усольский калийный комбинат. Соединительный железнодорожный путь и объекты железнодорожного транспорта станции "Палашеры". Станция Березники-Сортировочная" в юго-восточной части г. Березники"

Проект межевания территории	Стадия	Лист	Листов
		7	12
Чертеж межевания территории Масштаб 1:5000		ООО "ВВ-Проджект"	



Ситуационный план

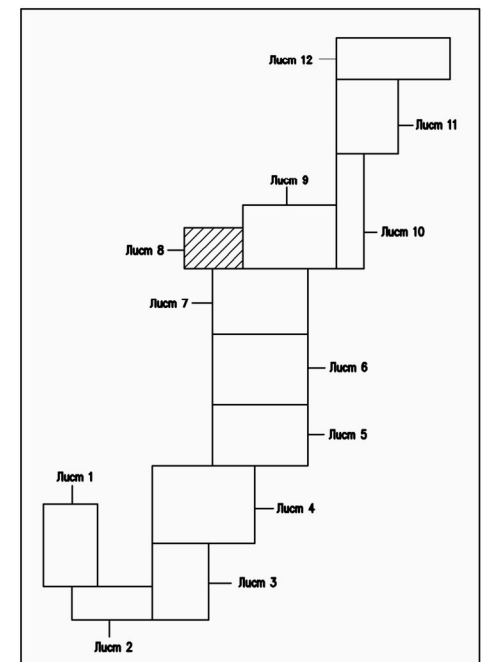


Масштаб 1:200 000

Условные обозначения:

- земельный участок, формируемый на период эксплуатации объекта
- граница территории, в отношении которой осуществляется подготовка документации по планировке территории
- граница кадастрового квартала
- номер кадастрового квартала
- граница земельного участка, сведения о котором содержатся в ЕГРН
- :189 - кадастровый номер земельного участка
- :135102 - объект недвижимого имущества
- :3У5 - земельные участки, образованные путем перераспределения 2 (двух) земельных участков с кадастровыми номерами 59:37:2020101:190, 59:37:2020101:189
- :3У6 - кадастровый номер объекта недвижимого имущества
- :1972:3У1 - земельный участок, образованный путем раздела земельного участка с кадастровым номером 59:37:0000000:1972
- :130:3У1 - земельный участок, образованный путем раздела земельного участка с кадастровым номером 59:37:0000000:130

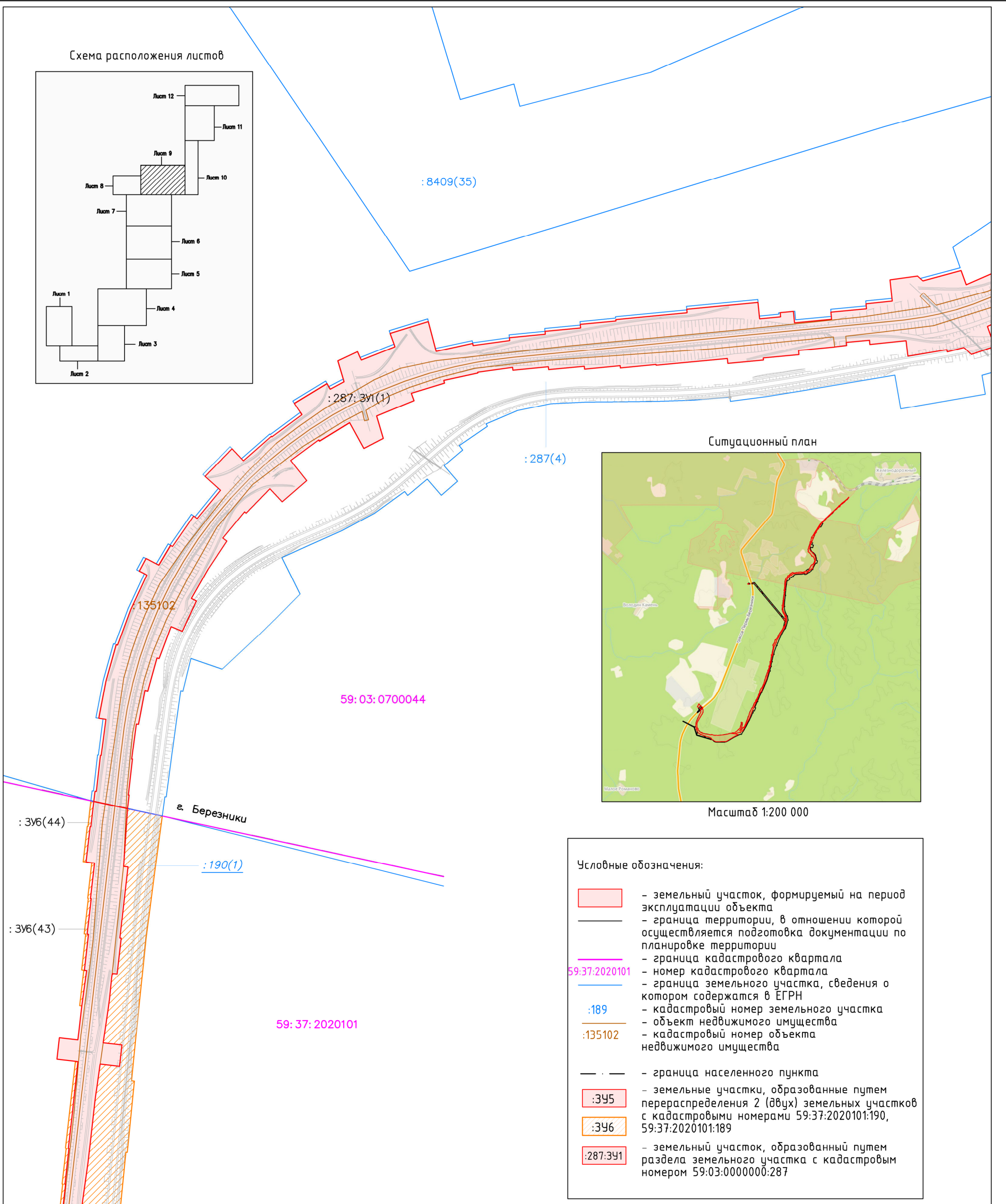
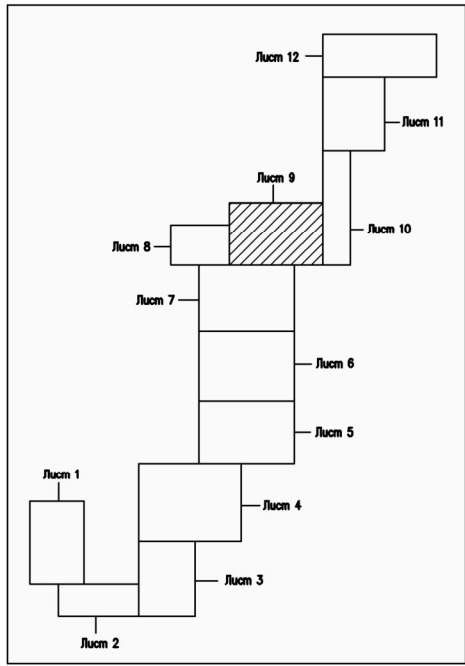
Схема расположения листов



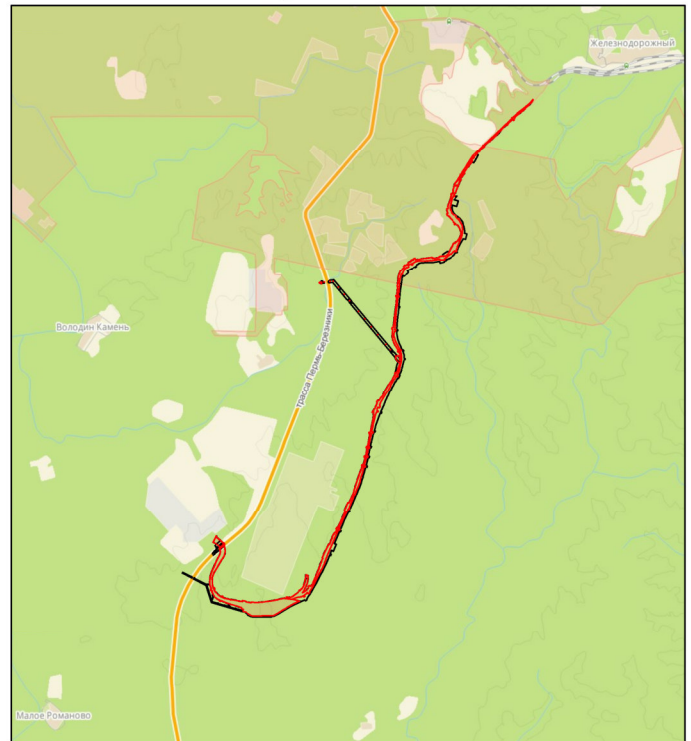
- :113:3У1 - земельный участок, образованный путем раздела земельного участка с кадастровым номером 59:37:0000000:113
- :3У7 - земельные участки, образуемые из земель, находящихся в государственной и(или) муниципальной собственности
- :3У9 - муниципальная собственность
- — граница населенного пункта

						"Усольский калийный комбинат. Соединительный железнодорожный путь и объекты железнодорожного транспорта станции "Палашеры". Станция Березники-Сортировочная" в юго-восточной части г. Березники"			
Изм.	Кол.уч.	Лист	№ док.	Подпись	Дата	Проект межевания территории	Стадия	Лист	Листов
Разраб.		Щухардина		<i>Щухардина</i>	05.20			8	12
Пров.		Власова		<i>Власова</i>	05.20	Чертеж межевания территории Масштаб 1:5000	ООО "ВВ-Проджект"		

Схема расположения листов



Ситуационный план



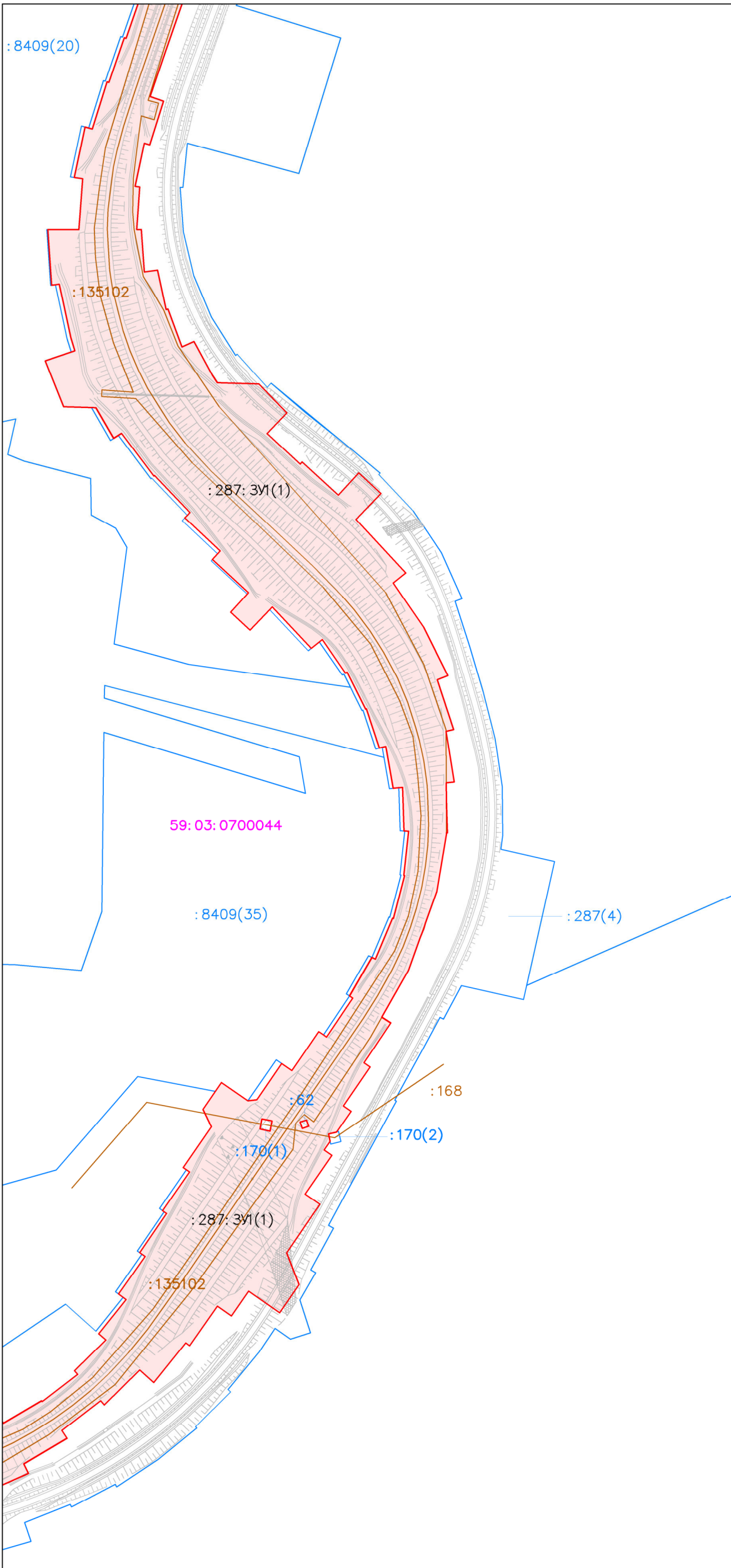
Условные обозначения:

- земельный участок, формируемый на период эксплуатации объекта
- граница территории, в отношении которой осуществляется подготовка документации по планировке территории
- граница кадастрового квартала
- 59:37:2020101 - номер кадастрового квартала
- граница земельного участка, сведения о котором содержатся в ЕГРН
- :189 - кадастровый номер земельного участка
- объект недвижимого имущества
- :135102 - кадастровый номер объекта недвижимого имущества
- граница населенного пункта
- :3У5 - земельные участки, образованные путем перераспределения 2 (двух) земельных участков с кадастровыми номерами 59:37:2020101:190, 59:37:2020101:189
- :3У6 - земельный участок, образованный путем раздела земельного участка с кадастровым номером 59:03:0000000:287

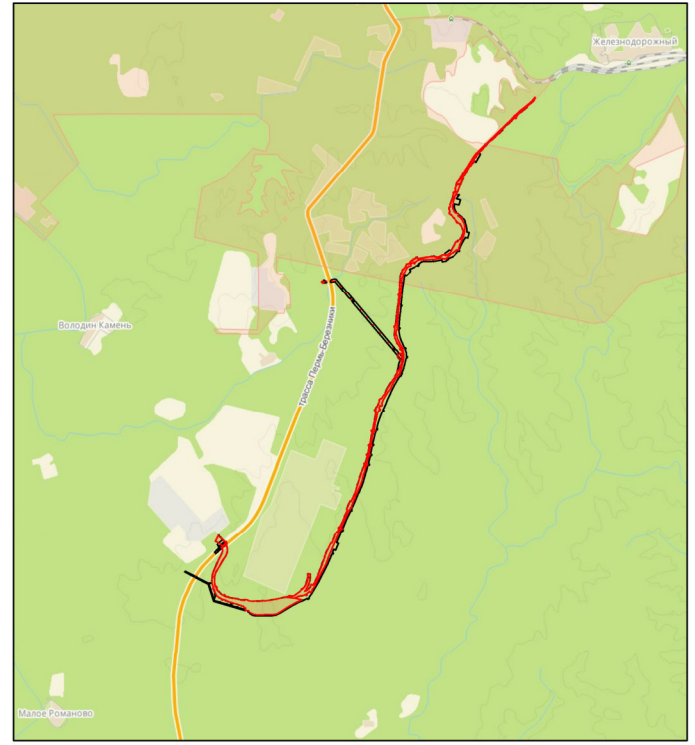
Изм.	Кол.уч.	Лист	№ док.	Подпись	Дата
Разраб.		Щухардина		<i>Щухардина</i>	05.20
Пров.		Власова		<i>Власова</i>	05.20

"Усольский калийный комбинат. Соединительный железнодорожный путь и объекты железнодорожного транспорта станции "Палашеры".
Станция Березники-Сортировочная" в юго-восточной части г. Березники"

Проект межевания территории	Стадия	Лист	Листов
		9	12
Чертеж межевания территории Масштаб 1:5000	ООО "ВВ-Проджект"		

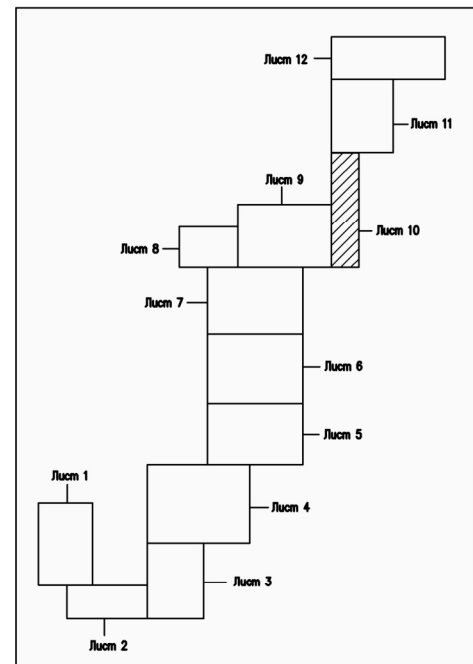


Ситуационный план



Масштаб 1:200 000

Схема расположения листов



Условные обозначения:

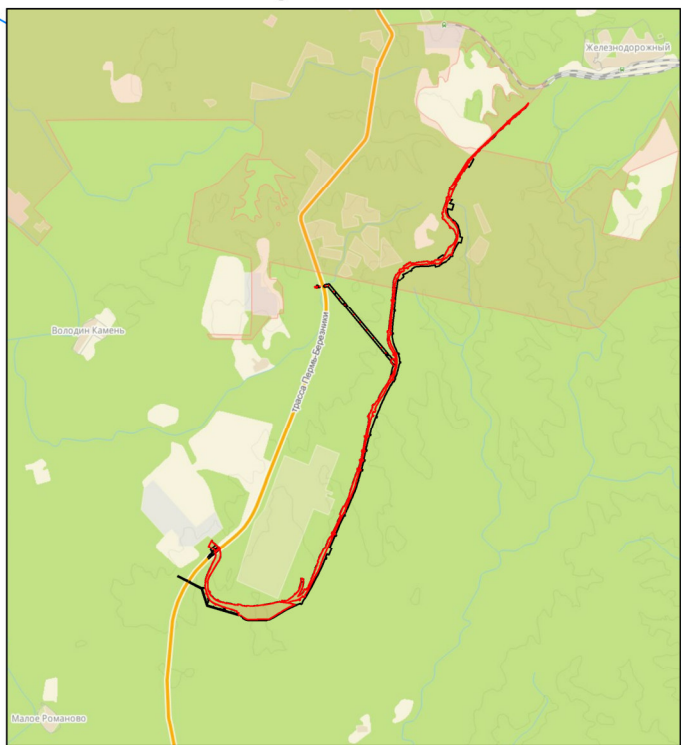
- земельный участок, формируемый на период эксплуатации объекта
- граница территории, в отношении которой осуществляется подготовка документации по планировке территории
- граница кадастрового квартала
- 59:03:0700044 - номер кадастрового квартала
- граница земельного участка, сведения о котором содержатся в ЕГРН
- :189 - кадастровый номер земельного участка
- :135102 - объект недвижимого имущества
- :135102 - кадастровый номер объекта недвижимого имущества
- граница населенного пункта
- :287:3У1 - земельный участок, образованный путем раздела земельного участка с кадастровым номером 59:03:0000000:287

Изм.	Кол.уч.	Лист	№ док.	Подпись	Дата
Разраб.		Щухардина		<i>Щухардина</i>	05.20
Пров.		Власова		<i>Власова</i>	05.20

"Усольский калийный комбинат. Соединительный железнодорожный путь и объекты железнодорожного транспорта станции "Палашеры".
Станция Березники-Сортировочная" в юго-восточной части г. Березники"

Проект межевания территории	Стадия	Лист	Листов
		10	12
Чертеж межевания территории Масштаб 1:5000	ООО "ВВ-Проджект"		

Ситуационный план



Масштаб 1:200 000

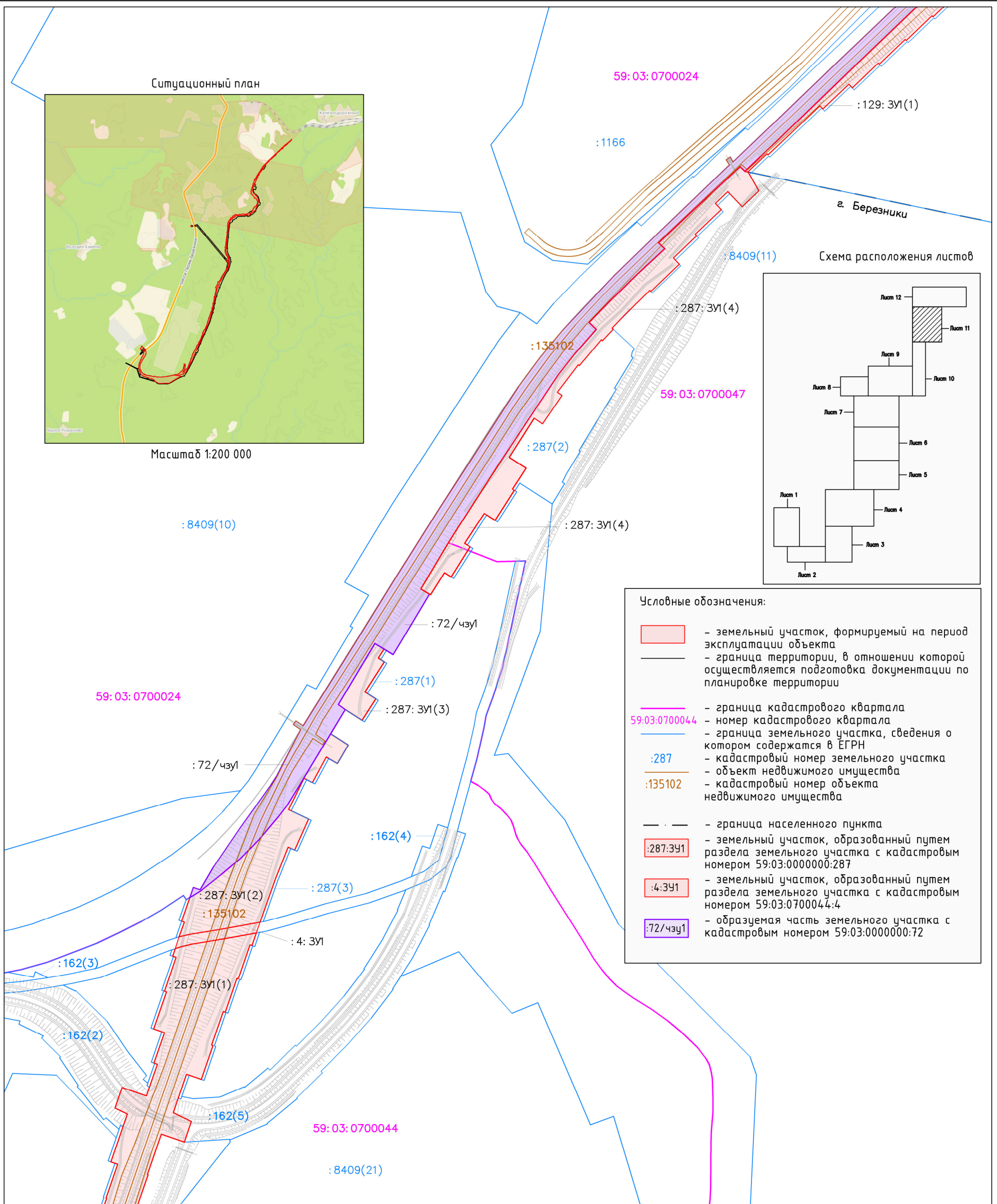
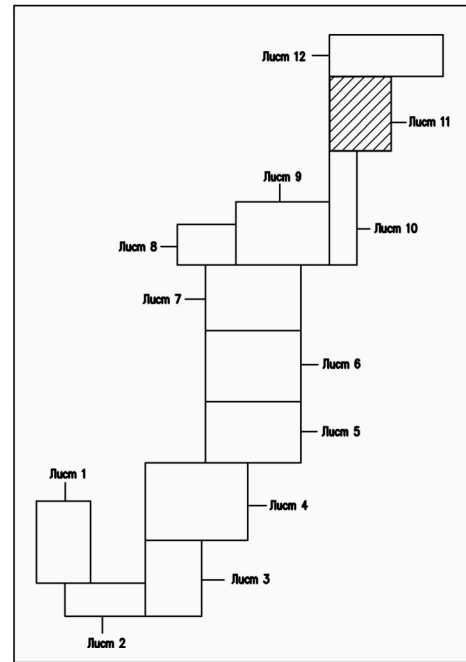


Схема расположения листов



Условные обозначения:

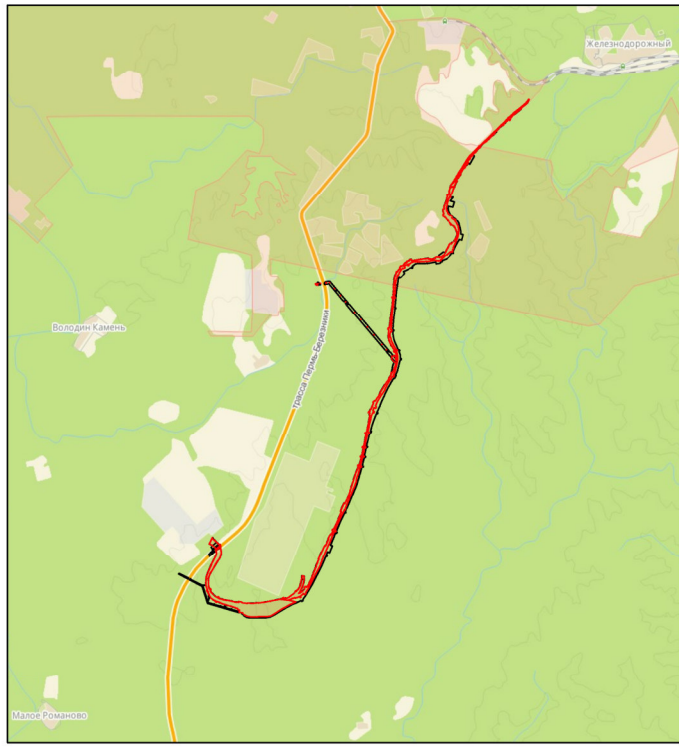
- земельный участок, формируемый на период эксплуатации объекта
- граница территории, в отношении которой осуществляется подготовка документации по планировке территории
- граница кадастрового квартала
- номер кадастрового квартала
- граница земельного участка, сведения о котором содержатся в ЕГРН
- :287 - кадастровый номер земельного участка
- :135102 - объект недвижимого имущества
- :135102 - кадастровый номер объекта недвижимого имущества
- граница населенного пункта
- :287:3У1 - земельный участок, образованный путем раздела земельного участка с кадастровым номером 59:03:0000000:287
- :4:3У1 - земельный участок, образованный путем раздела земельного участка с кадастровым номером 59:03:0700044:4
- :72/чзУ1 - образуемая часть земельного участка с кадастровым номером 59:03:0000000:72

Изм.	Кол.уч.	Лист	№ док.	Подпись	Дата
Разраб.		Щухардина			05.20
Пров.		Власова			05.20

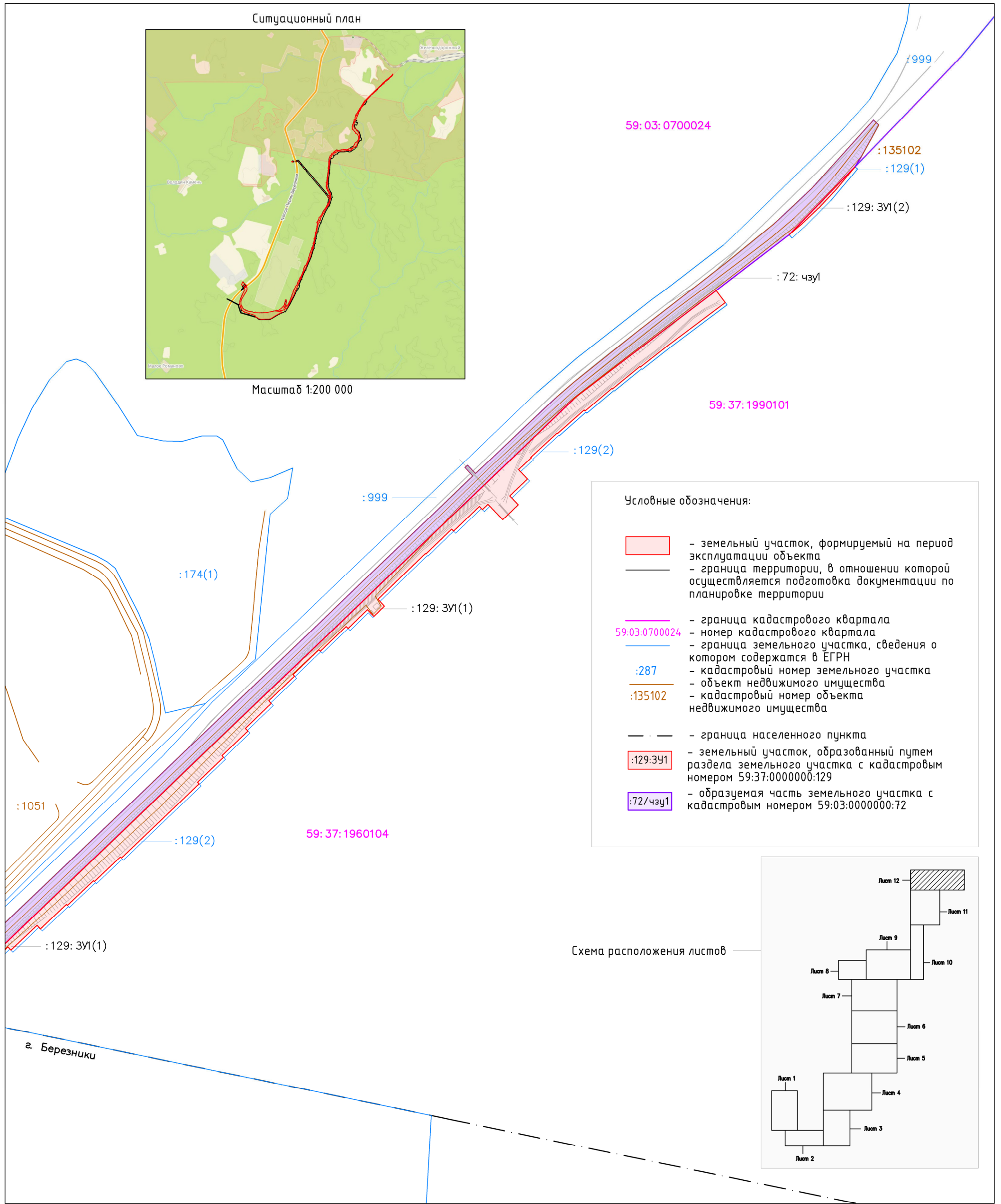
"Усольский калийный комбинат. Соединительный железнодорожный путь и объекты железнодорожного транспорта станции "Палашеры".
Станция Березники-Сортировочная" в юго-восточной части г. Березники"

Проект межевания территории	Стадия	Лист	Листов
		11	12
Чертеж межевания территории Масштаб 1:5000	ООО "ВВ-Проджект"		

Ситуационный план



Масштаб 1:200 000



59:03:0700024

:135102
:129(1)

:129:ЗУ(2)

:72:чзУ

59:37:1990101

:129(2)

:999

:174(1)

:129:ЗУ(1)

:1051

:129(2)

59:37:1960104

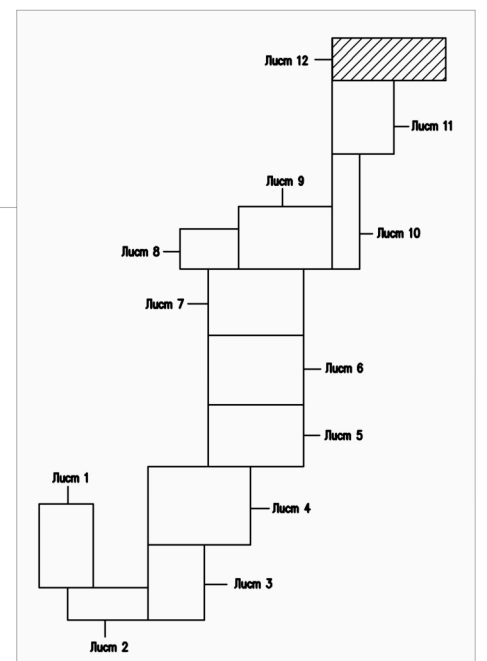
:129:ЗУ(1)

г. Березники

Условные обозначения:

- земельный участок, формируемый на период эксплуатации объекта
- — — — — граница территории, в отношении которой осуществляется подготовка документации по планировке территории
- граница кадастрового квартала
- 59:03:0700024 - номер кадастрового квартала
- граница земельного участка, сведения о котором содержатся в ЕГРН
- :287 - кадастровый номер земельного участка
- объект недвижимого имущества
- :135102 - кадастровый номер объекта недвижимого имущества
- · — · — · — граница населенного пункта
- :129:ЗУ1 - земельный участок, образованный путем раздела земельного участка с кадастровым номером 59:37:0000000:129
- :72/чзУ1 - образуемая часть земельного участка с кадастровым номером 59:03:0000000:72

Схема расположения листов



Изм.	Кол.уч.	Лист	№ док.	Подпись	Дата
Разраб.		Щухардина		<i>[Signature]</i>	05.20
Пров.		Власова		<i>[Signature]</i>	05.20

"Усольский калийный комбинат. Соединительный железнодорожный путь и объекты железнодорожного транспорта станции "Палашеры".
Станция Березники-Сортировочная" в юго-восточной части г. Березники"

Проект межевания территории	Стадия	Лист	Листов
		12	12
Чертеж межевания территории Масштаб 1:5000	ООО "ВВ-Проджект"		

ПРИЛОЖЕНИЕ

Инв. № подл.	Подп. и дата	Взам. инв. №							«Усольский калийный комбинат. Соединительный железнодорожный путь и объекты железнодорожного транспорта «Палашеры». Станция Березники-Сортировочная в юго-восточной части г. Березники»	Лист
			Изм	Кол.уч	Лист	№ док	Подп.	Дата		



Управление
архитектуры и
градостроительства

**МУНИЦИПАЛЬНОЕ ОБРАЗОВАНИЕ «ГОРОД БЕРЕЗНИКИ»
АДМИНИСТРАЦИЯ ГОРОДА БЕРЕЗНИКИ**

ПОСТАНОВЛЕНИЕ

17.07.2019

№ 2058

**О подготовке проекта
внесения изменений в проект
планировки территории,
совмещенный с проектом
межевания территории,
для размещения объекта
«Усольский калийный
комбинат. Соединительный
железнодорожный путь
и объекты железнодорожного
транспорта станции
«Палашеры». Станция
Березники - Сортировочная»
в юго-восточной части
г. Березники», утвержденный
постановлением
администрации города
от 28.03.2012 № 351**

В соответствии со статьями 42, 43, 45, 46 Градостроительного кодекса Российской Федерации, статьями 41, 42, 43 части I Правил землепользования и застройки в городе Березники, утвержденных решением Березниковской городской Думы от 31.07.2007 № 325, рассмотрев ходатайство общества с ограниченной ответственностью «ВВ-Проджект», на основании решения комиссии по землепользованию и застройке от 27.06.2019 администрация города Березники **ПОСТАНОВЛЯЕТ:**

1. Подготовить проект внесения изменений в проект планировки территории, совмещенный с проектом межевания территории, для размещения объекта «Усольский калийный комбинат. Соединительный железнодорожный путь и объекты железнодорожного транспорта станции «Палашеры». Станция Березники - Сортировочная» в юго-восточной части г. Березники», утвержденный постановлением администрации города от 28.03.2012 № 351.

Администрация г. Березники
Управление архитектуры и
градостроительства
19.07.2019 г.
Вход. № 17-01- 02/1289

Инов. № подл.	Подп. и дата	Взам. инв. №

Изм	Кол.уч	Лист	№ док	Подп.	Дата	«Усольский калийный комбинат. Соединительный железнодорожный путь и объекты железнодорожного транспорта «Палашеры». Станция Березники-Сортировочная в юго-восточной части г. Березники»	Лист

2. В течение 3 дней со дня подписания настоящего постановления опубликовать его в официальном печатном издании - газете «Два берега Камы».

3. Разместить настоящее постановление на официальном сайте Администрации города Березники и Официальном портале правовой информации города Березники в информационно-телекоммуникационной сети «Интернет».

4. Настоящее постановление вступает в силу со дня его подписания.

Глава города Березники –
глава администрации города Березники



С.П.Дьяков

Инв. № подл.	Подп. и дата	Взам. инв. №					«Усольский калийный комбинат. Соединительный железнодорожный путь и объекты железнодорожного транспорта «Палашеры». Станция Березники-Сортировочная в юго-восточной части г. Березники»	Лист
			Изм	Кол.уч	Лист	№ док		Подп.



**ГОСУДАРСТВЕННАЯ ИНСПЕКЦИЯ
ПО ОХРАНЕ ОБЪЕКТОВ КУЛЬТУРНОГО
НАСЛЕДИЯ ПЕРМСКОГО КРАЯ**

Ул. 25 Октября, д. 18а, г. Пермь, 614000
Тел. (342) 212-05-29, факс (342) 212-05-88
E-mail: info@giokn.permkrai.ru
ОКПО 15529947, ОГРН 1175958018576
ИНН/КПП 5902043202/590201001

Генеральному директору
ООО «ВВ-Проджект»
Власовой Т.В.

vv-project@ro.ru

27.08.2019 № Исх55-01-18.2-1370

На № 68 от 02.08.2019

Об отсутствии объектов
культурного наследия на участке
изысканий в городском округе
«город Березники»

Уважаемая Татьяна Вячеславовна!

Рассмотрев Ваш запрос, Государственная инспекция по охране объектов культурного наследия Пермского края сообщает следующее.

На момент обращения в границах участка проектно-изыскательских работ по подготовке документации по планировке территории для эксплуатации объекта «Усольский калийный комбинат. Соединительный железнодорожный путь и объекты железнодорожного транспорта станции «Палашеры». Станция «Березники – Сортировочная» в юго-восточной части г. Березники», расположенного в городском округе город Березники Пермского края, кадастровый номер сооружения 59:00:0000000:135102, объекты культурного наследия, включенные в единый государственный реестр, либо выявленные объекты культурного наследия, а также объекты, обладающие признаками объекта культурного наследия, отсутствуют. Участок расположен вне зон охраны и защитных зон объектов культурного наследия.

Начальник инспекции



А.С. Жуковский

Вильданов Родион Фаясович
212 50 96

Изн. № подл.	Подп. и дата	Взам. инв. №					«Усольский калийный комбинат. Соединительный железнодорожный путь и объекты железнодорожного транспорта «Палашеры». Станция Березники-Сортировочная в юго-восточной части г. Березники»	Лист
			Изм	Кол.уч	Лист	№ док		



**МИНИСТЕРСТВО
ПРИРОДНЫХ РЕСУРСОВ,
ЛЕСНОГО ХОЗЯЙСТВА И ЭКОЛОГИИ
ПЕРМСКОГО КРАЯ**

Ул. Ленина, д. 51, г. Пермь, 614006
Тел./факс (342) 235 13 06
E-mail: min2@priroda.permkrai.ru
ОКПО 78891558, ОГРН 1065902004354,
ИНН/КПП 5902293298/590201001

Генеральному директору
ООО «ВВ-ПРОДЖЕКТ»

Власовой Т.В.

ул. Н. Островского, д. 60 В, оф. 212,
г. Пермь, 614007

03.09.2019 № 30-01-25.3 исх-150

На № 69 от 06.08.2019

О рассмотрении запроса

Уважаемая Татьяна Вячеславовна!

Рассмотрев Ваш запрос сообщаем, что в районе выполнения комплекса работ по подготовке документации по планировке территории для эксплуатации объекта: «Усольский калийный комбинат. Соединительный железнодорожный путь и объекты железнодорожного транспорта станции «Палашеры». Станция Березники-Сортировочная» в юго-западной части г. Березники, сооружения с кадастровым номером 59:00:0000000:135102, отсутствуют особо охраняемые природные территории (далее – ООПТ) федерального значения. Информировуем, что в соответствии с п. 5.14. Положения о Министерстве природных ресурсов и экологии Российской Федерации (далее – Минприроды России), утвержденным постановлением Правительства Российской Федерации от 11 ноября 2015 г. № 1219, Минприроды России является уполномоченным органом по ведению государственного кадастра особо охраняемых природных территорий федерального значения.

В соответствии с данными Государственного кадастра особо охраняемых природных территорий регионального и местного значения на испрашиваемом объекте отсутствуют ООПТ местного и регионального значения. Сведениями о резервировании земель для создания ООПТ местного значения Министерство природных ресурсов, лесного хозяйства и экологии Пермского края не располагает.

Заместитель министра

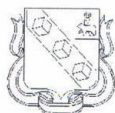
В.Ф. Маковой

Шайдурова Екатерина Сергеевна
235 14 35



Изн. № подл.	Подп. и дата	Взам. инв. №

Изм	Кол.уч	Лист	№ док	Подп.	Дата	«Усольский калийный комбинат. Соединительный железнодорожный путь и объекты железнодорожного транспорта «Палашеры». Станция Березники-Сортировочная в юго-восточной части г. Березники»	Лист



Администрация города Березники
**УПРАВЛЕНИЕ АРХИТЕКТУРЫ
 И ГРАДОСТРОИТЕЛЬСТВА**

Ул. Пятилетки, д. 53
 г. Березники, Пермский край, 618417
 Тел./факс (3424) 23 70 30
 E-mail: uag@berezniki.perm.ru
 ОКПО 04038241, ОГРН 1025901701616
 ИНН/КПП 5911000244/591101001

05.09.2019 № 17-01-12/1520

На № 74 от 19.08.2019

Генеральному директору
 ООО «ВВ-Проджект»
 Т.В. Власовой
 ул. Н. Островского, 60В, офис 212
 г. Пермь

О направлении информации

На Ваш запрос сообщаем следующее.

На территорию, где расположен объект: «Усольски калийный комбинат. Соединительный железнодорожный путь и объекты железнодорожного транспорта станции «Палашеры». Станция Березники-Сортировочная» в юго-восточной части г. Березники» был разработан проект планировки территории, совмещенный с проектом межевания территории, для размещения объекта: «Усольски калийный комбинат. Соединительный железнодорожный путь и объекты железнодорожного транспорта станции «Палашеры». Станция Березники-Сортировочная» в юго-восточной части г. Березники», утвержденный постановлением администрации города Березники от 28.03.2012 №351.

Сведения о наличии (отсутствии) земельных участков, в отношении которых предполагаются резервирование и изъятие для государственных или муниципальных нужд, о наличии утвержденных схем расположения земельного участка или земельных участков на кадастровом плане территории, утвержденных границ публичных сервитутов на вышеуказанную территорию в управлении архитектуры и градостроительства отсутствуют.

Дополнительно сообщаем, что вышеуказанный объект, расположен на земельных участках, предоставленных в аренду ООО «ЕвроХим – Усольский калийный комбинат».

И.о. начальника управления

С.И. Елькина

А.А. Репина
 8 (3424) 23 21 58

Инов. № подл.	Подп. и дата	Взам. инв. №

Изм	Кол.уч	Лист	№ док	Подп.	Дата	«Усольский калийный комбинат. Соединительный железнодорожный путь и объекты железнодорожного транспорта «Палашеры». Станция Березники-Сортировочная в юго-восточной части г. Березники»	Лист



VV PROJECT

ЗЕМЛЕУСТРОЙСТВО. ПРОЕКТИРОВАНИЕ. КАДАСТР

№ 74 Дата 19.08.2019

на _____ от _____

Начальнику управления архитектуры и градостроительства г. Березники Трофимовой О. В.

618419, Пермский край, г. Березники, ул. Пятилетки, 53

О запросе сведений

Уважаемая Оксана Валерьевна!

На основании и в соответствии с договором с ООО «ЕвроХим – Усольский калийный комбинат» от «27» ноября 2015 года № б/н, ООО «ВВ-Проджект» выполняет комплекс работ по подготовке документации по планировке территории для эксплуатации объекта: «Усольский калийный комбинат. Соединительный железнодорожный путь и объекты железнодорожного транспорта станции «Палашеры». Станция Березники-Сортировочная» в юго-восточной части г. Березники».

Объект расположен на территории Березниковского городского округа Пермского края, кадастровый номер сооружения 59:00:0000000:135102.

Просим Вас предоставить сведения о наличии (отсутствии) утвержденной документации по планировке территории, утвержденных схем расположения земельного участка или земельных участков на кадастровом плане территории, утвержденных красных линий и границ публичных сервитутов на территории размещения объекта. Также просим предоставить сведения о наличии (отсутствии) земельных участков, в отношении которых предполагаются резервирование и (или) изъятие для государственных или муниципальных нужд.

При наличии просим предоставить координаты в системе координат МСК-59, схему в виде бумажного документа или электронного документа в виде файла в формате .dxf.

Приложение:

1. Схема расположения объекта на кадастровом плане территории на 1 л. в 1 экз.;
2. Каталог координат (система координат МСК-59) на 1 л. в 1 экз.

С уважением,
Генеральный директор

Шухардина Екатерина Владимировна
(342)215-30-45

Т.В. Власова

☎ (342) 215-30-45

✉ vv-project@ro.ru

> www.vvprojectperm.ru

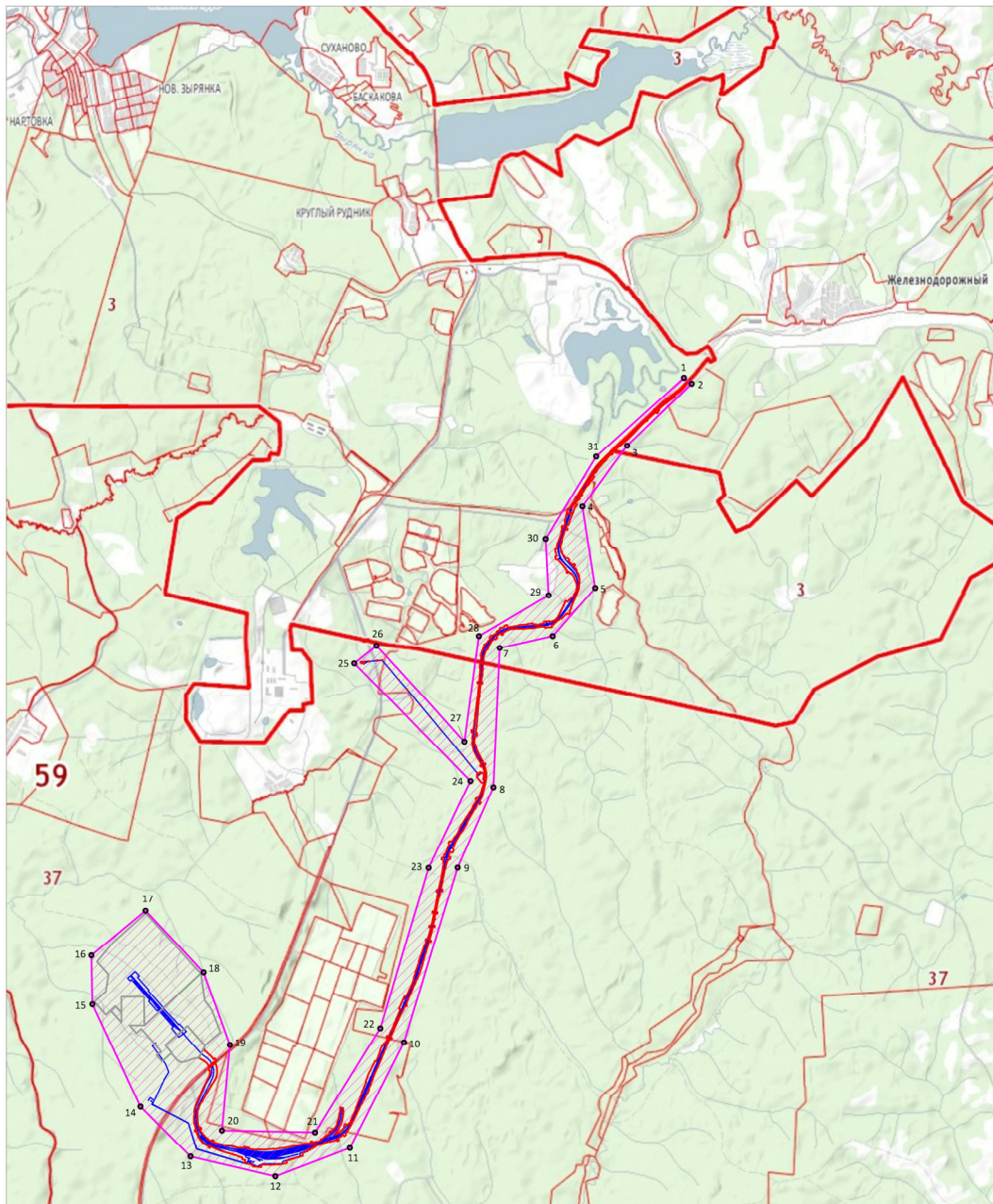
г. Пермь, ул.Н.Островского,60В, офис 212

Взам. инв. №	
Подп. и дата	
Инв. № подл.	

						«Усольский калийный комбинат. Соединительный железнодорожный путь и объекты железнодорожного транспорта «Палашеры». Станция Березники-Сортировочная в юго-восточной части г. Березники»	Лист
Изм	Кол.уч	Лист	№ док	Подп.	Дата		

Схема расположения объекта недвижимости на кадастровом плане территории

"Усольский калийный комбинат. Соединительный железнодорожный путь и объекты железнодорожного транспорта станции "Палашеры". Станция Пермь-Сортировочная" в юго-восточной части г. Березники"



Масштаб 1:100 000

— сооружение с кадастровым номером 59:00:0000000:135102

Инов. № подл.	Подп. и дата	Взам. инв. №

Изм.	Кол.уч.	Лист	№ док.	Подп.	Дата

«Усольский калийный комбинат. Соединительный железнодорожный путь и объекты железнодорожного транспорта «Палашеры». Станция Березники-Сортировочная в юго-восточной части г. Березники»

Лист



**МИНИСТЕРСТВО ПРИРОДНЫХ РЕСУРСОВ,
ЛЕСНОГО ХОЗЯЙСТВА И ЭКОЛОГИИ
ПЕРМСКОГО КРАЯ
ГОСУДАРСТВЕННОЕ КАЗЕННОЕ УЧРЕЖДЕНИЕ
ПЕРМСКОГО КРАЯ
«УПРАВЛЕНИЯ ЛЕСНИЧЕСТВАМИ
ПЕРМСКОГО КРАЯ»**

(ГКУ «Управление лесничествами Пермского края»

Березниковское лесничество)
618419, г. Березники, Пермского края,
ул. Челюскинцев, д. 25, тел./факс (3424) 233761
e-mail : ranchober1@mail.ru

ОГРН 1195958017056
ИНН 5948058392/ КПП 594801001
09.12.2019 г. № 01-08-834

Министру природных ресурсов,
лесного хозяйства и экологии
Пермского края

Д.Е. Килейко

Заключение

Рассмотрев представленное ООО «ЕвроХим – Усольский калийный комбинат» обоснование местоположения, границ, вида и цели использования лесного участка ГКУ «Управление лесничествами Пермского края» Березниковское лесничество полагает возможным предоставление испрашиваемого земельного (лесного) участка ООО «ЕвроХим – Усольский калийный комбинат» для эксплуатации объекта: «Усольский калийный комбинат. Соединительный железнодорожный путь и объекты железнодорожного транспорта станции «Палашеры». Станция Березники-Сортировочная» в юго-восточной части г. Березники.» на землях лесного фонда общей площадью 107,5694 га, в т.ч.:

в защитных лесах (леса, расположенные в защитных полосах лесов (леса, расположенные в границах отвода железных дорог и придорожных полос автомобильных дорог, установленных в соответствии с законодательством Российской Федерации о железнодорожном транспорте, законодательством об автомобильных дорогах и о дорожной деятельности)) квартал №125 (части выделов 16,17,18,20,21,26,27,28,29) Романовского участкового лесничества (Романовское), квартал №5 (части выделов 5,6,7,75) Романовское участковое лесничество (П/Х «Уралкалий») на площади 7,8164га;

в защитных лесах (леса, расположенные в зеленых зонах (леса, расположенные на землях лесного фонда и землях иных категорий, выделяемые в целях обеспечения защиты населения от воздействия неблагоприятных явлений природного и техногенного происхождения, сохранения и восстановления окружающей среды)) квартал №5 (часть выдела 66) Романовское участковое лесничество (П/Х «Уралкалий») на площади 0,0025 га;

в эксплуатационных лесах кварталы №№32 (части выделов 8,12,15), 33 (части выделов 1,5,7,8,9,11,15), 63 (части выделов 3,4,9,11,12,16), 103 (части выделов 1,4,5,6), 125 (части выделов 5,8,10,11,12), 128 (часть выдела 1), 151

Изм.	Кол.уч	Лист	№ док	Подп.	Дата
Изн.	№ подл.	Подп. и дата	Взам. инв. №		

«Усольский калийный комбинат. Соединительный железнодорожный путь и объекты железнодорожного транспорта «Палашеры». Станция Березники-Сортировочная в юго-восточной части г. Березники»					Лист
---	--	--	--	--	------


(часть выдела 9), 152 (части выделов 1,2,3,4,6,7,10), 153 (части выделов 1,2,4), 154 (части выделов 1,2) Романовского участкового лесничества (Романовское) на площади 99,75050 га.

Обременения по использованию земельных (лесных) участков: договор аренды лесного участка №22 от 27.01.12 ООО «ЕвроХим-УКК», №165 от 03.10.12 ООО «ЕвроХим-УКК», №270 от 16.12.13 ООО «ЕвроХим-УКК», №271 от 16.12.13 ООО «ЕвроХим-УКК», №46 от 24.02.14 ООО «ЕвроХим-УКК», №14 от 25.01.12 ООО «ЕвроХим-УКК».

Ограничения по использованию земельного (лесного) участка – в соответствии со ст. 114, 117 Лесного Кодекса РФ.

Сплошные рубки не требуются.

Заместитель руководителя, директор
Березниковское лесничество
ГКУ «Управление лесничествами
Пермского края»



И.А. Цыплюк

Исп.: Воронцова Наталья Александровна
8 (3424) 23 56 16

Инв. № подл.	Подп. и дата	Взам. инв. №					«Усольский калийный комбинат. Соединительный железнодорожный путь и объекты железнодорожного транспорта «Палашеры». Станция Березники-Сортировочная в юго-восточной части г. Березники»	Лист
			Изм	Кол.уч	Лист	№ док		Подп.

УТВЕРЖДАЮ:
 Начальник управления лесопользования
 Министерства природных ресурсов,
 лесного хозяйства и экологии
 Пермского края
 М. В. Чугайнова



**Акт
 натурального технического обследования
 лесного участка № 59**

г. Березники _____ «09» 12 2019 г.
 (населенный пункт) (дата)

Т. А. Халимбекова - Лесничий Романовского участкового лесничества
 А. А. Черепова - Представитель ООО «ЕвроХим – Усольский калийный комбинат»
 (Ф.И.О., должности и наименования организаций лиц, проводивших обследование)

провели натурное техническое обследование участка лесного фонда,
 для предоставления лесного участка в аренду
 (предоставления лесного участка в аренду, постоянное (бессрочное) пользование, безвозмездное срочное пользование (указать конкретно))

в целях эксплуатации объекта: «Усольский калийный комбинат. Соединительный
 железнодорожный путь и объекты железнодорожного транспорта станции «Палашеры».
 Станция Березники-Сортировочная» в юго-восточной части г. Березники»
 (строительства, реконструкции, эксплуатации объекта и др. (указать))

При обследовании уточнены материалы лесоустройства и установлено:

1. Участок расположен в защитных лесах Березниковского лесничества, Романовского участкового лесничества (Романовское) квартал №125 (части выделов 16, 17, 18, 20, 21, 26, 27, 28, 29) и эксплуатационных лесах Романовского участкового лесничества (Романовское) квартал №32 (части выделов 8, 12, 15), квартал №33 (части выделов 1, 5, 7, 8, 9, 11, 15), квартал №63 (части выделов 3, 4, 9, 11, 12, 16), квартал №103 (части выделов 1, 4, 5, 6), квартал №125 (части выделов 5, 8, 10, 11, 12), квартал №128 (часть выдела 1), квартал №151 (часть выдела 9), квартал №152 (части выделов 1, 2, 3, 4, 6, 7, 10), квартал №153 (части выделов 1, 2, 4), квартал №154 (части выделов 1, 2), защитных лесах Романовского участкового лесничества (П/Х «Уралкалий» (часть)) квартал №5 (части выделов 5, 6, 7, 66, 75).
 Субъект Российской Федерации – Пермский край
 Муниципальное образование – Городской округ «Город Березники»
2. Лесистость муниципального района – 72 %.
3. Общая площадь участка – 107,5694 га.

Взам. инв. №	
Подп. и дата	
Инв. № подл.	

						«Усольский калийный комбинат. Соединительный железнодорожный путь и объекты железнодорожного транспорта «Палашеры». Станция Березники-Сортировочная в юго-восточной части г. Березники»	Лист
Изм	Кол.уч	Лист	№ док	Подп.	Дата		

4. Характеристика лесного участка:

Общая площадь - всего	В том числе (га)									
	лесные земли					нелесные земли				
	покрытые лесной растительностью, всего	в том числе покрытые лесными культурами	лесные питомники, плантации	непокрытые лесной растительностью	итого	дороги	просеки	болота	другие	итого
1	2	3	4	5	6	7	8	9	10	11
107,5694	-	-	-	-	-	-	-	-	107,5694	107,5694

5. Таксационное описание участка:

Целевое назначение лесов	№ квартала	№ выдела	Площадь, га	Состав насаждения	Класс возраста	Бонитет	Полнота	Общий запас древесины, куб.м.
					возраст, лет			
Романовское участковое лесничество (Романовское)								
Защитные леса (леса, расположенные в защитных полосах лесов (леса, расположенные в границах полос отвода железных дорог и прилорожных полос автомобильных дорог, установленных в соответствии с законодательством Российской Федерации о железнодорожном транспорте, законодательством об автомобильных дорогах и о дорожной деятельности))	125	ч. 16	0,2732	прочие	-	-	-	-
		ч. 17	0,7265	прочие (ОЗУ: опушки вдоль дорог)	-	-	-	-
		ч. 18	0,0489	прочие (ОЗУ: опушки вдоль дорог)	-	-	-	-
		ч. 20	1,8579	прочие	-	-	-	-
		ч. 21	0,4873	прочие (ОЗУ: опушки вдоль дорог)	-	-	-	-
		ч. 26	1,1520	прочие (ОЗУ: опушки вдоль дорог)	-	-	-	-
		ч. 27	0,3827	прочие (ОЗУ: опушки вдоль дорог)	-	-	-	-
		ч. 28	2,5939	прочие	-	-	-	-
Эксплуатационные леса	32	ч. 8	0,0025	прочие	-	-	-	-
		ч. 12	0,0025	прочие	-	-	-	-
		ч. 15	0,0025	прочие	-	-	-	-
	33	ч. 1	9,4476	прочие	-	-	-	-
		ч. 5	0,5905	прочие	-	-	-	-
		ч. 7	0,0025	прочие	-	-	-	-
		ч. 8	0,0025	прочие	-	-	-	-
		ч. 9	0,9142	прочие	-	-	-	-
		ч. 11	0,0050	прочие	-	-	-	-
	63	ч. 15	0,1072	ЛЭП, ширина 40,0 м	-	-	-	-
		ч. 3	1,4749	прочие	-	-	-	-
		ч. 4	2,3821	прочие	-	-	-	-
		ч. 9	2,5932	прочие	-	-	-	-
		ч. 11	0,2836	прочие	-	-	-	-
ч. 12		3,2330	прочие	-	-	-	-	
ч. 16		2,5470	прочие	-	-	-	-	
103	ч. 1	8,7820	прочие	-	-	-	-	

Изм.	Кол.уч	Лист	№ док	Подп.	Дата
Инва. № подл.	Подп. и дата	Взам. инв. №			

«Усольский калийный комбинат. Соединительный железнодорожный путь и объекты железнодорожного транспорта «Палашеры». Станция Березники-Сортировочная в юго-восточной части г. Березники»

Лист

Эксплуатационные леса		ч. 4	0,8671	прочие	-	-	-	-
		ч. 5	2,4137	прочие	-	-	-	-
		ч. 6	0,0101	прочие	-	-	-	-
	125	ч. 5	0,0709	прочие	-	-	-	-
		ч. 8	0,4930	прочие	-	-	-	-
		ч. 10	0,1852	прочие	-	-	-	-
		ч. 11	1,2871	прочие	-	-	-	-
		ч. 12	1,2577	прочие	-	-	-	-
	128	ч. 1	1,4559	прочие	-	-	-	-
	151	ч. 9	1,5084	прочие	-	-	-	-
	152	ч. 1	0,1367	прочие	-	-	-	-
		ч. 2	1,8371	прочие	-	-	-	-
		ч. 3	0,8071	ЛЭП, ширина 70,0 м	-	-	-	-
		ч. 4	0,3157	прочие	-	-	-	-
		ч. 6	2,7930	прочие	-	-	-	-
		ч. 7	1,0078	прочие	-	-	-	-
	153	ч. 10	1,8780	прочие	-	-	-	-
		ч. 1	24,5104	прочие	-	-	-	-
		ч. 2	2,3300	прочие	-	-	-	-
	154	ч. 4	6,1800	прочие	-	-	-	-
ч. 1		8,4054	прочие	-	-	-	-	
	ч. 2	7,6274	прочие	-	-	-	-	
Итого:	-	-	107,5329	-	-	-	-	
Романовское участковое лесничество (П/Х «Уралкалий» (часть))								
Защитные леса (леса, расположенные в защитных полосах лесов (леса, расположенные в границах полос отвода железных дорог и придорожных полос автомобильных дорог, установленных в соответствии с законодательством Российской Федерации о железнодорожном транспорте, законодательством об автомобильных дорогах и о дорожной деятельности))	5	ч. 5	0,0070	прочие	-	-	-	-
		ч. 6	0,0100	прочие	-	-	-	-
		ч. 7	0,0050	прочие	-	-	-	-
		ч. 75	0,0120	прочие	-	-	-	-
Защитные леса (леса, расположенные в зеленых зонах (леса, расположенные на землях лесного фонда и землях иных категорий, выделяемые в целях обеспечения защиты населения от воздействия неблагоприятных явлений природного и техногенного происхождения, сохранения и восстановления окружающей среды))	5	ч.66	0,0025	прочие	-	-	-	-
	Итого:	-	-	0,0365	-	-	-	-
Всего по лесному участку:	-	-	107,5694	-	-	-	-	

Изм	Кол.уч	Лист	№ док	Подп.	Дата
Инва. № подл.	Взам. инв. №	Подп. и дата			

«Усольский калийный комбинат. Соединительный железнодорожный путь и объекты железнодорожного транспорта «Палашеры». Станция Березники-Сортировочная в юго-восточной части г. Березники»

Лист

6. Участок _____ имеет _____ особо защитное значение, выражающееся в следующем:
(имеет или не имеет)
в квартале № 125 (части выделов 17, 18, 21, 26, 27) Романовского участкового лесничества (Романовское) - опушки вдоль дорог.

(ОЗУ, ООПТ и др.)

7. Лесохозяйственные особенности участка: в квартале №33 (часть выдела 11) Романовского участкового лесничества (Романовское) – часть выдела склон, в квартале №152 (части выделов 6, 10), квартале 153 (часть выдела 1) Романовского участкового лесничества (Романовское) – прибрежная полоса 1-20 м.

8. Участок _____ пригоден _____ для заявленных целей,
(пригоден или не пригоден)

9. При составлении акта сделаны следующие замечания и предложения:

- при использовании участка соблюдать Правила пожарной безопасности, санитарные Правила в лесах Российской Федерации.
- лесные дороги, проходящие по трассе должны быть свободными для проезда транспорта лесничества и лесопользователей.
- квартальные просеки, прилегающие к предоставленному лесному участку, должны оставаться чистыми и доступными для проезда транспорта.
- обеспечить сохранность находящихся на трассе квартальных и лесохозяйственных столбов и знаков.
- проведение работ начать после подачи лесной декларации.
- после проведения работ провести техническую рекультивацию земель с последующей сдачей лесного участка лесничеству в состоянии, пригодном для ведения лесного хозяйства.

Лица, проводившие обследование:

Лесничий Романовского участкового лесничества


_____ Т. А. Халимбскова

Представитель
ООО «ЕвроХим – Усольский калийный комбинат»


_____ А. А. Черепова

Заместитель руководителя, директор
Березниковского лесничества
ГКУ «Управление лесничествами
Пермского края»


_____ И. А. Цыплюк

Неотъемлемой частью настоящего акта является схема расположения проектируемого лесного участка (Приложение 1)

Инов. № подл.	Подп. и дата	Взам. инв. №

Изм	Кол.уч	Лист	№ док	Подп.	Дата	«Усольский калийный комбинат. Соединительный железнодорожный путь и объекты железнодорожного транспорта «Палашеры». Станция Березники-Сортировочная в юго-восточной части г. Березники»	Лист

СХЕМА РАСПОЛОЖЕНИЯ ПРОЕКТИРУЕМОГО ЛЕСНОГО УЧАСТКА

Приложение к акту натурного технического обследования лесного участка от "09" декабря 2019 г. № 59

Субъект Российской Федерации: Пермский край
Муниципальное образование: Городской округ "Город Березники"
Категория земель: земли лесного фонда
Лесничество: Березниковское

Участковое лесничество (лесопарк):
Романовское участковое лесничество (Романовское) квартал №32 (части выделов 8, 12, 15), квартал №33 (части выделов 1, 5, 7, 8, 9, 11, 15), квартал №63 (части выделов 3, 4, 9, 11, 12, 16), квартал №103 (части выделов 1, 4, 5, 6), квартал №125 (части выделов 5, 8, 10, 11, 12, 16, 17, 18, 20, 21, 26, 27, 28, 29), квартал №128 (часть выдела 1), квартал №151 (часть выдела 9), квартал №152 (части выделов 1, 2, 3, 4, 6, 7, 10), квартал №153 (части выделов 1, 2, 4), квартал №154 (части выделов 1, 2);

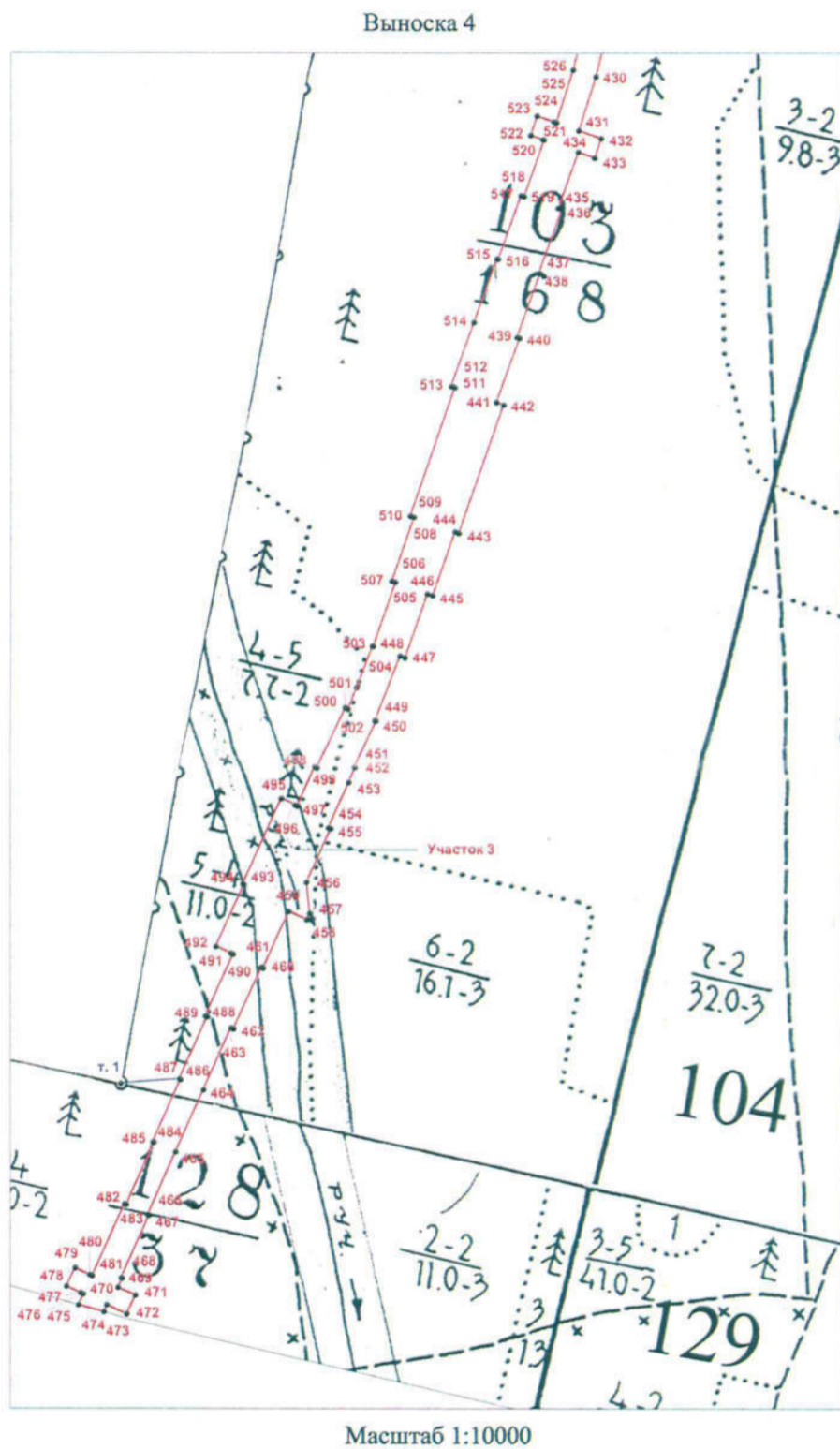
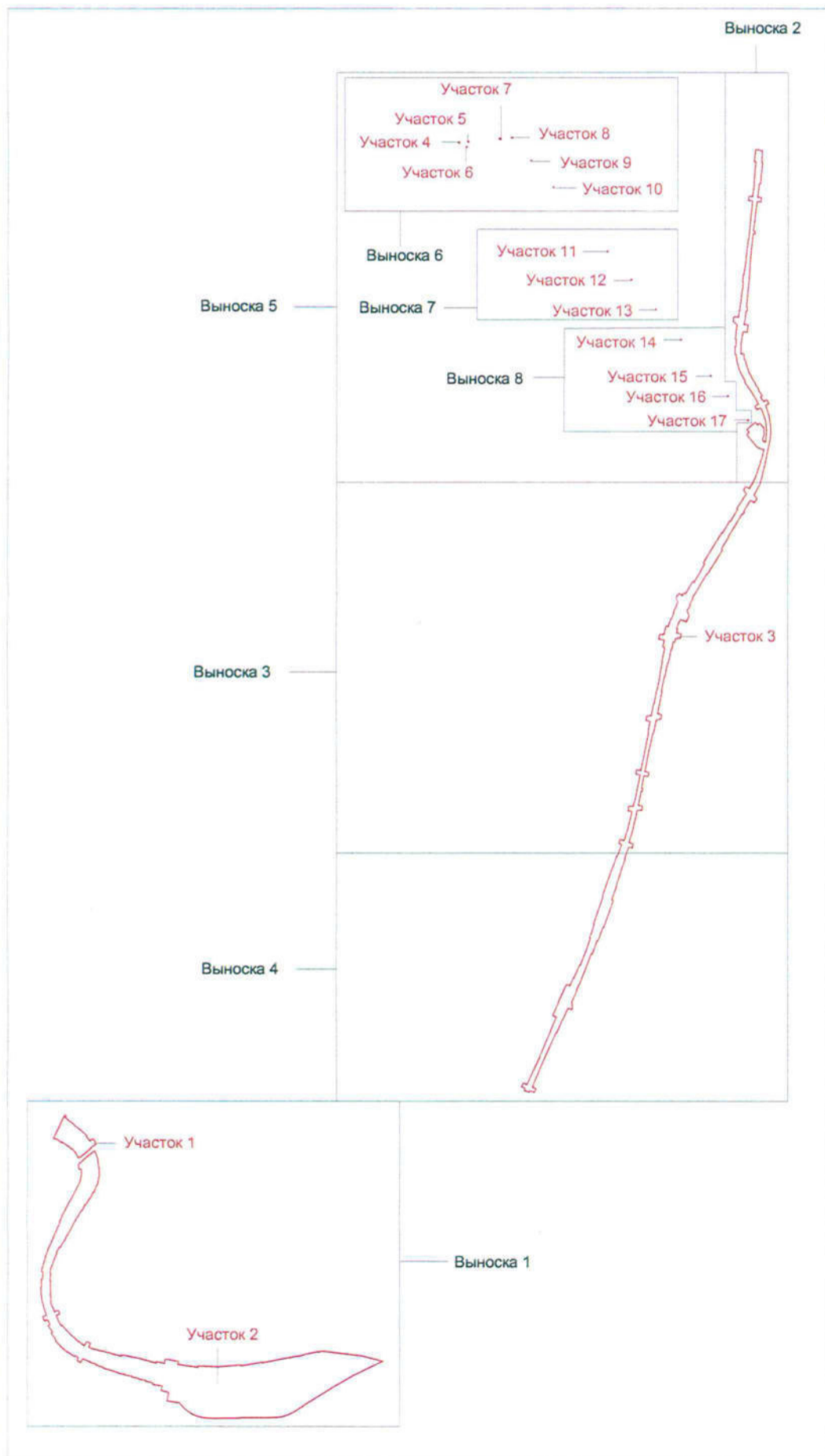
Романовское участковое лесничество (П/Х "Уралкалий" (часть)) квартал №5 (части выделов 5, 6, 7, 66, 75)

Общая площадь по объекту: 107,5694 га

Вид использования лесов: строительство, реконструкция и эксплуатация линейных объектов

Цель предоставления лесного участка: для размещения объекта: "Усольский калийный комбинат. Соединительный железнодорожный путь и объекты железнодорожного транспорта станции "Палашеры". Станция Березники - Сортировочная" в юго-восточной части г. Березники"

Особые отметки: -



Лица, проводившие обследование:

Лесничий Романовского участкового лесничества
Т. А. Халимбекова (Ф.И.О., подпись и печать)

Заместитель руководителя, директор Березниковского лесничества
ГКУ "Управление лесничествами Пермского края"
И. С. Цыплюк (Ф.И.О., подпись и печать)

Представитель ООО "Еврохим - Усольский калийный комбинат" (доверенность от 22.10.2018 №18-290)
А. А. Черпова (Ф.И.О., подпись и печать)

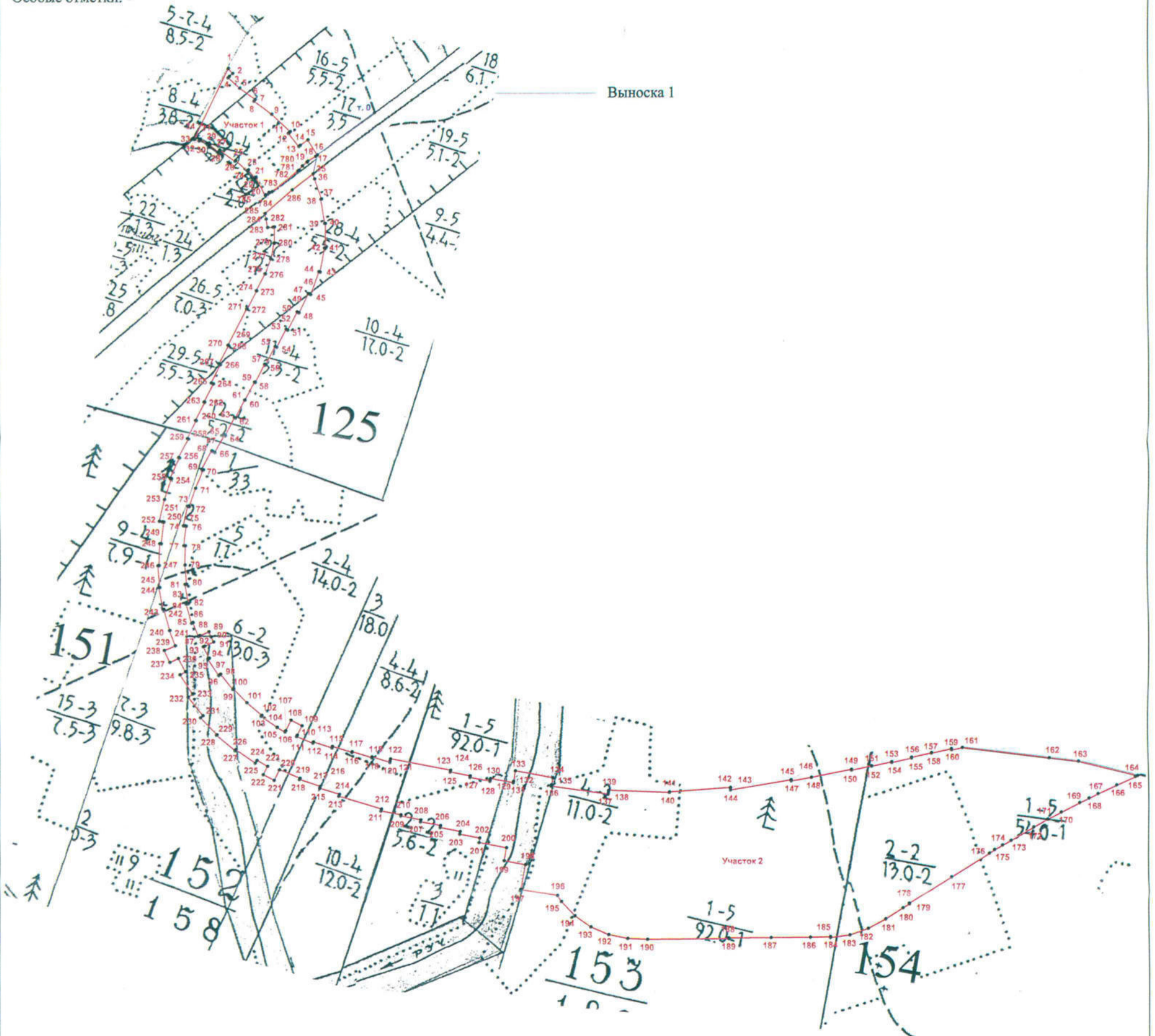
Условные обозначения:

- граница проектируемого земельного (лесного) участка
- 1 - номер поворотной точки границы проектируемого земельного (лесного) участка

СХЕМА РАСПОЛОЖЕНИЯ ПРОЕКТИРУЕМОГО ЛЕСНОГО УЧАСТКА

Приложение к акту натурального технического обследования лесного участка от "09" сентября 2019 г. № 09

Субъект Российской Федерации: Пермский край
 Муниципальное образование: Городской округ "Город Березники"
 Категория земель: земли лесного фонда
 Лесничество: Березниковское
 Участковое лесничество (лесопарк):
 Романовское участковое лесничество (Романовское) квартал №32 (части выделов 8, 12, 15), квартал №33 (части выделов 1, 5, 7, 8, 9, 11, 15), квартал №63 (части выделов 3, 4, 9, 11, 12, 16), квартал №103 (части выделов 1, 4, 5, 6), квартал №125 (части выделов 5, 8, 10, 11, 12, 16, 17, 18, 20, 21, 26, 27, 28, 29), квартал №128 (часть выдела 1), квартал №151 (часть выдела 9), квартал №152 (части выделов 1, 2, 3, 4, 6, 7, 10), квартал №153 (части выделов 1, 2, 4), квартал №154 (части выделов 1, 2);
 Романовское участковое лесничество (П/Х "Уралкалий" (часть)) квартал №5 (части выделов 5, 6, 7, 66, 75)
 Общая площадь по объекту: 107,5694 га
 Вид использования лесов: строительство, реконструкция и эксплуатация линейных объектов
 Цель предоставления лесного участка: для размещения объекта: "Усольский калийный комбинат. Соединительный железнодорожный путь и объекты железнодорожного транспорта станции "Палашеры". Станция Березники - Сортировочная" в юго-восточной части г. Березники"
 Особые отметки: -



Лица, проводившие обследование:

Масштаб 1:10000

Лесничий Романовского участкового лесничества

Т. А. Халимбекова

Заместитель руководителя, директор Березниковского лесничества ГКУ "Управление лесничествами Пермского края"

И. А. Пыльков

Представитель ООО "ЕвроХим - Усольский калийный комбинат" (доверенность от 22.10.2018 №18-290)

А. А. Черепова



Условные обозначения:

- - граница проектируемого земельного (лесного) участка
- 1 - номер поворотной точки границы проектируемого земельного (лесного) участка

СХЕМА РАСПОЛОЖЕНИЯ ПРОЕКТИРУЕМОГО ЛЕСНОГО УЧАСТКА

Приложение к акту натурного технического обследования лесного участка от "19" декабря 2019 г. № 19

Субъект Российской Федерации: Пермский край
Муниципальное образование: Городской округ "Город Березники"

Категория земель: земли лесного фонда

Лесничество: Березниковское

Участковое лесничество (лесопарк):

Романовское участковое лесничество (Романовское) квартал №32 (части выделов 8, 12, 15), квартал №33 (части выделов 1, 5, 7, 8, 9, 11, 15), квартал №63 (части выделов 3, 4, 9, 11, 12, 16), квартал №103 (части выделов 1, 4, 5, 6), квартал №125 (части выделов 5, 8, 10, 11, 12, 16, 17, 18, 20, 21, 26, 27, 28, 29), квартал №128 (часть выдела 1), квартал №151 (часть выдела 9), квартал №152 (части выделов 1, 2, 3, 4, 6, 7, 10), квартал №153 (части выделов 1, 2, 4), квартал №154 (части выделов 1, 2);

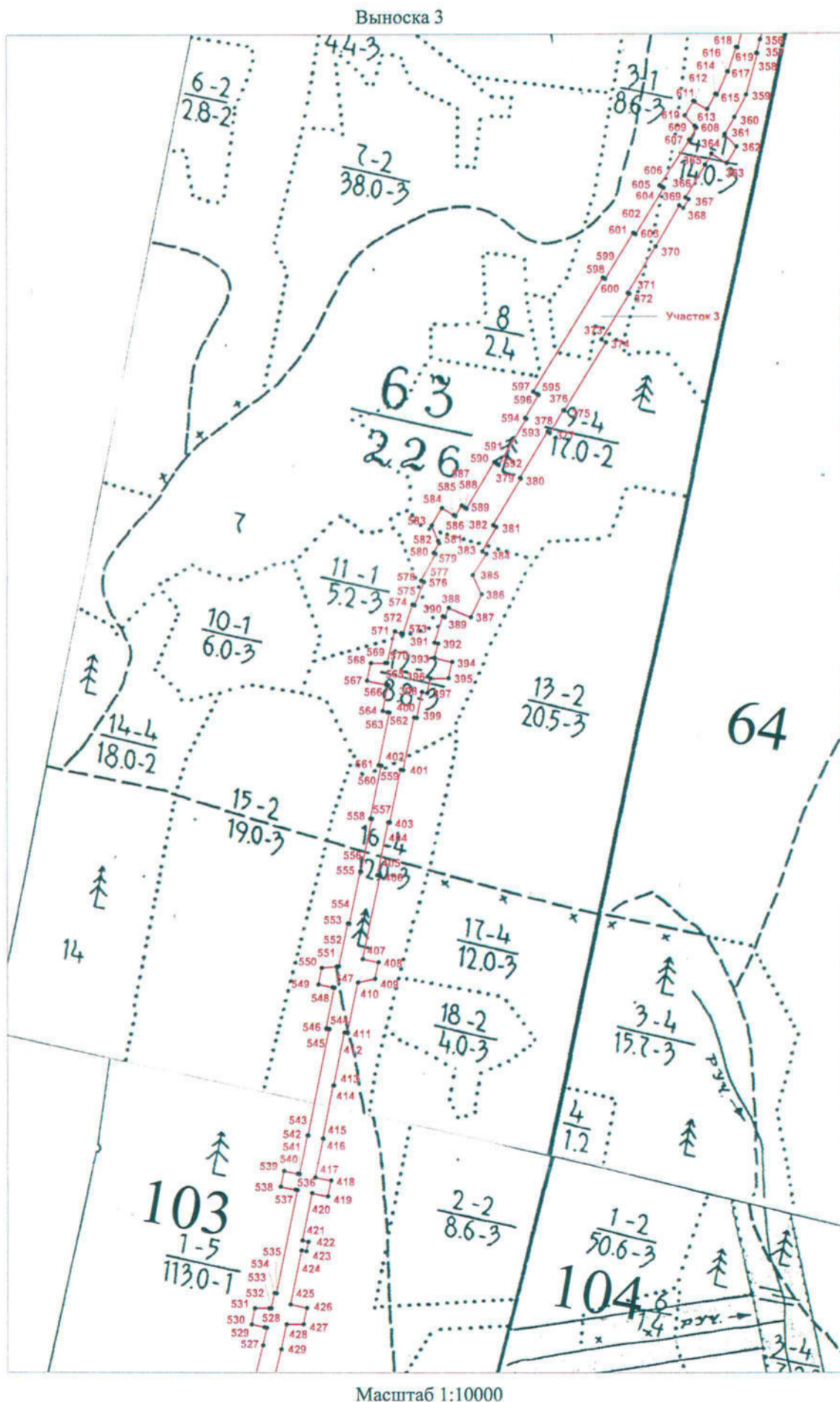
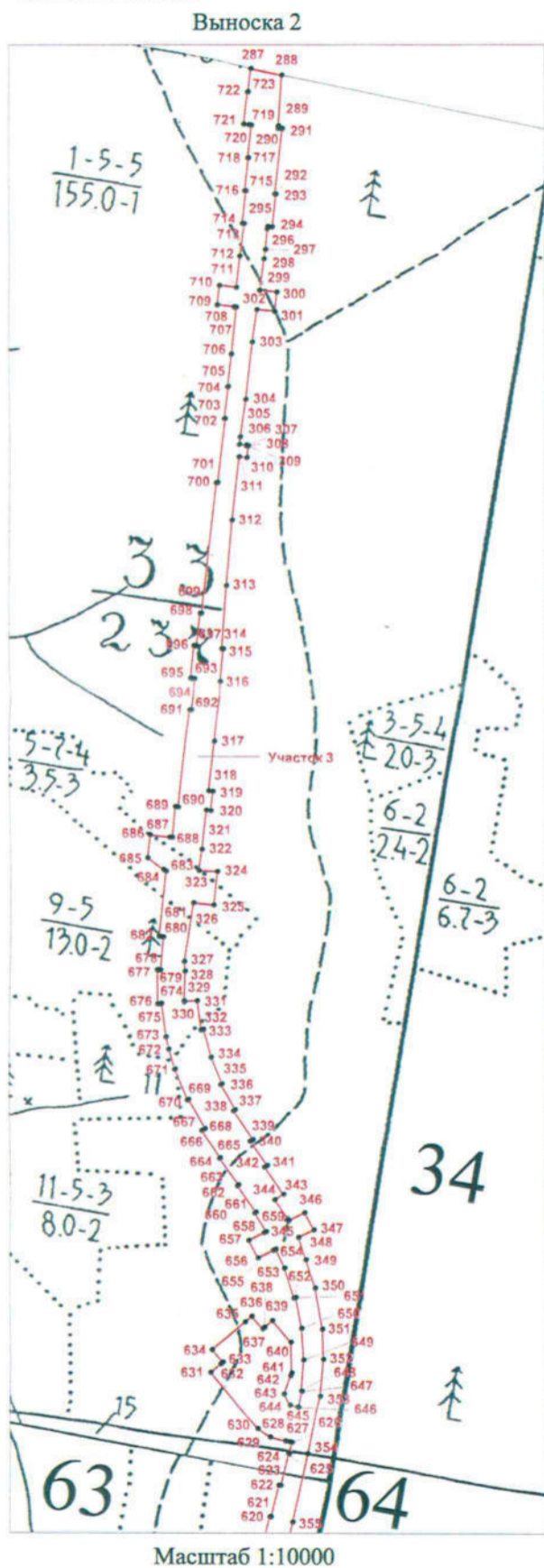
Романовское участковое лесничество (П/Х "Уралкалий" (часть)) квартал №5 (части выделов 5, 6, 7, 66, 75)

Общая площадь по объекту: 107,5694 га

Вид использования лесов: строительство, реконструкция и эксплуатация линейных объектов

Цель предоставления лесного участка: для размещения объекта: "Усольский калийный комбинат. Соединительный железнодорожный путь и объекты железнодорожного транспорта станции "Палашеры". Станция Березники - Сортировочная" в юго-восточной части г. Березники"

Особые отметки: -



Лица, проводившие обследование:

Лесничий Романовского участкового лесничества

Заместитель руководителя, директор Березниковского лесничества
ГКУ "Управление лесничествами Пермского края"

Представитель ООО "ЕвроХим Усольский калийный комбинат" (доверенность от 22.10.2018 №18-290)

Т. А. Халимбекова
(Ф.И.О., подпись и печать)

И. А. Цыплюк
(Ф.И.О., подпись и печать)

А. А. Черепова
(Ф.И.О., подпись и печать)

Условные обозначения:

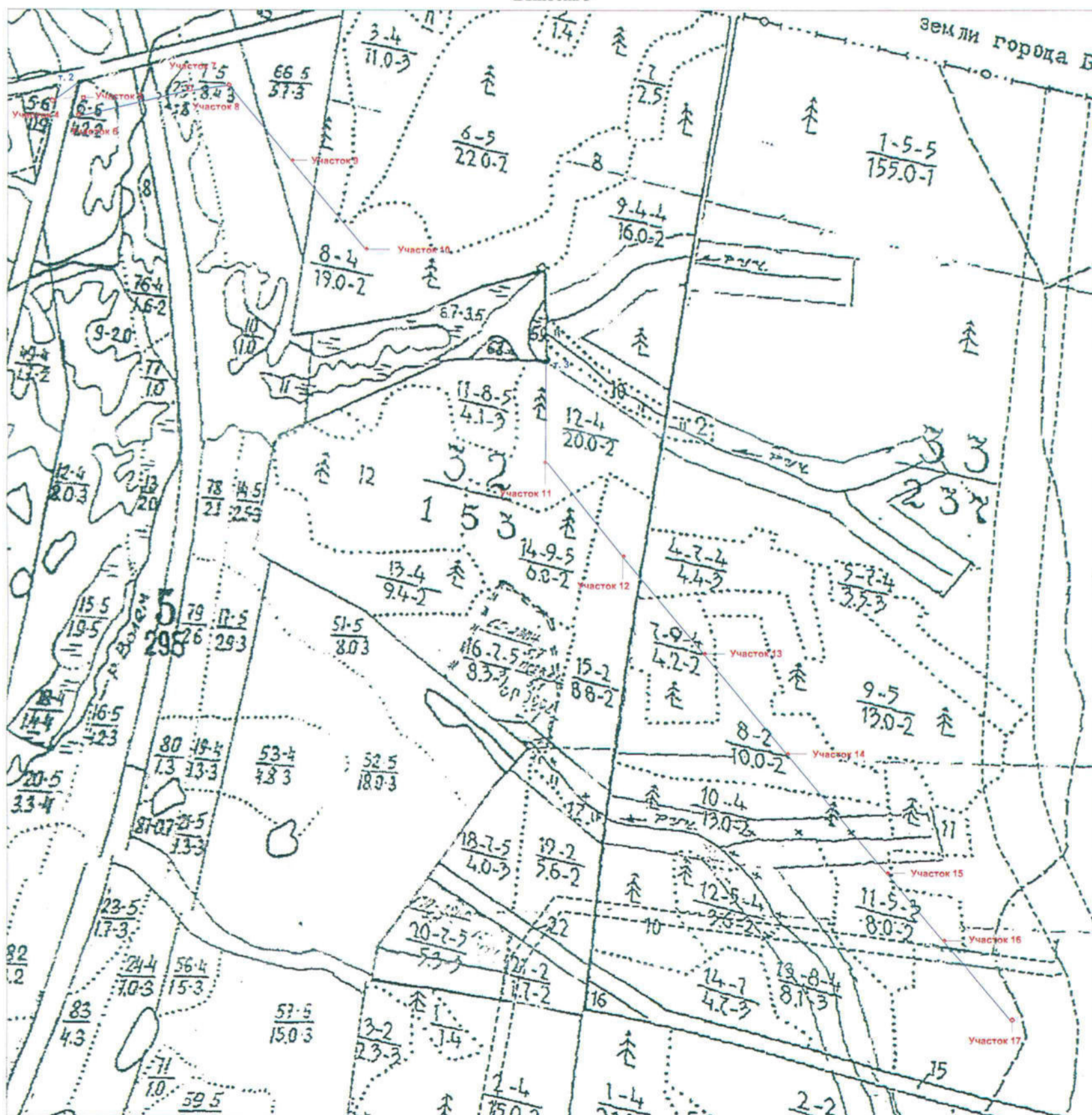
- граница проектируемого земельного (лесного) участка
- 1 - номер поворотной точки границы проектируемого земельного (лесного) участка

СХЕМА РАСПОЛОЖЕНИЯ ПРОЕКТИРУЕМОГО ЛЕСНОГО УЧАСТКА

Субъект Российской Федерации: Пермский край
 Муниципальное образование: Городской округ "Город Березники"
 Категория земель: земли лесного фонда
 Лесничество: Березниковское
 Участковое лесничество (лесопарк):
 Романовское участковое лесничество (Романовское) квартал №32 (части выделов 8, 12, 15), квартал №33 (части выделов 1, 5, 7, 8, 9, 11, 15), квартал №63 (части выделов 3, 4, 9, 11, 12, 16), квартал №103 (части выделов 1, 4, 5, 6), квартал №125 (части выделов 5, 8, 10, 11, 12, 16, 17, 18, 20, 21, 26, 27, 28, 29), квартал №128 (часть выдела 1), квартал №151 (часть выдела 9), квартал №152 (части выделов 1, 2, 3, 4, 6, 7, 10), квартал №153 (части выделов 1, 2, 4), квартал №154 (части выделов 1, 2);
 Романовское участковое лесничество (П/Х "Уралкалий" (часть)) квартал №5 (части выделов 5, 6, 7, 66, 75)
 Общая площадь по объекту: 107,5694 га
 Вид использования лесов: строительство, реконструкция и эксплуатация линейных объектов
 Цель предоставления лесного участка: для размещения объекта: "Усольский калийный комбинат. Соединительный железнодорожный путь и объекты железнодорожного транспорта станции "Палашеры". Станция Березники - Сортировочная" в юго-восточной части г. Березники"
 Особые отметки: -

Приложение к акту натурального технического обследования лесного участка от "09" декабря 2019 г. № 59

Выноска 5



Масштаб 1:10000

Условные обозначения:

- граница проектируемого земельного (лесного) участка
- 1 - номер поворотной точки границы проектируемого земельного (лесного) участка

Лица, проводившие обследование:

Лесничий Романовского участкового лесничества

Заместитель руководителя, директор Березниковского лесничества ГКУ "Управление лесничествами Пермского края"

Представитель ООО "ЕвроХим-Усольский калийный комбинат" (доверенность от 22.10.2018 №18-290)



А. А. Халимбекова

И. А. Цыплюк

А. А. Черепова

СХЕМА РАСПОЛОЖЕНИЯ ПРОЕКТИРУЕМОГО ЛЕСНОГО УЧАСТКА

Субъект Российской Федерации: Пермский край
Муниципальное образование: Городской округ "Город Березники"
Категория земель: земли лесного фонда

Лесничество: Березниковское

Участковое лесничество (лесопарк):

Романовское участковое лесничество (Романовское) квартал №32 (части выделов 8, 12, 15), квартал №33 (части выделов 1, 5, 7, 8, 9, 11, 15), квартал №63 (части выделов 3, 4, 9, 11, 12, 16), квартал №103 (части выделов 1, 4, 5, 6), квартал №125 (части выделов 5, 8, 10, 11, 12, 16, 17, 18, 20, 21, 26, 27, 28, 29), квартал №128 (часть выдела 1), квартал №151 (часть выдела 9), квартал №152 (части выделов 1, 2, 3, 4, 6, 7, 10), квартал №153 (части выделов 1, 2, 4), квартал №154 (части выделов 1, 2);

Романовское участковое лесничество (П/Х "Уралкалий" (часть)) квартал №5 (части выделов 5, 6, 7, 66, 75)

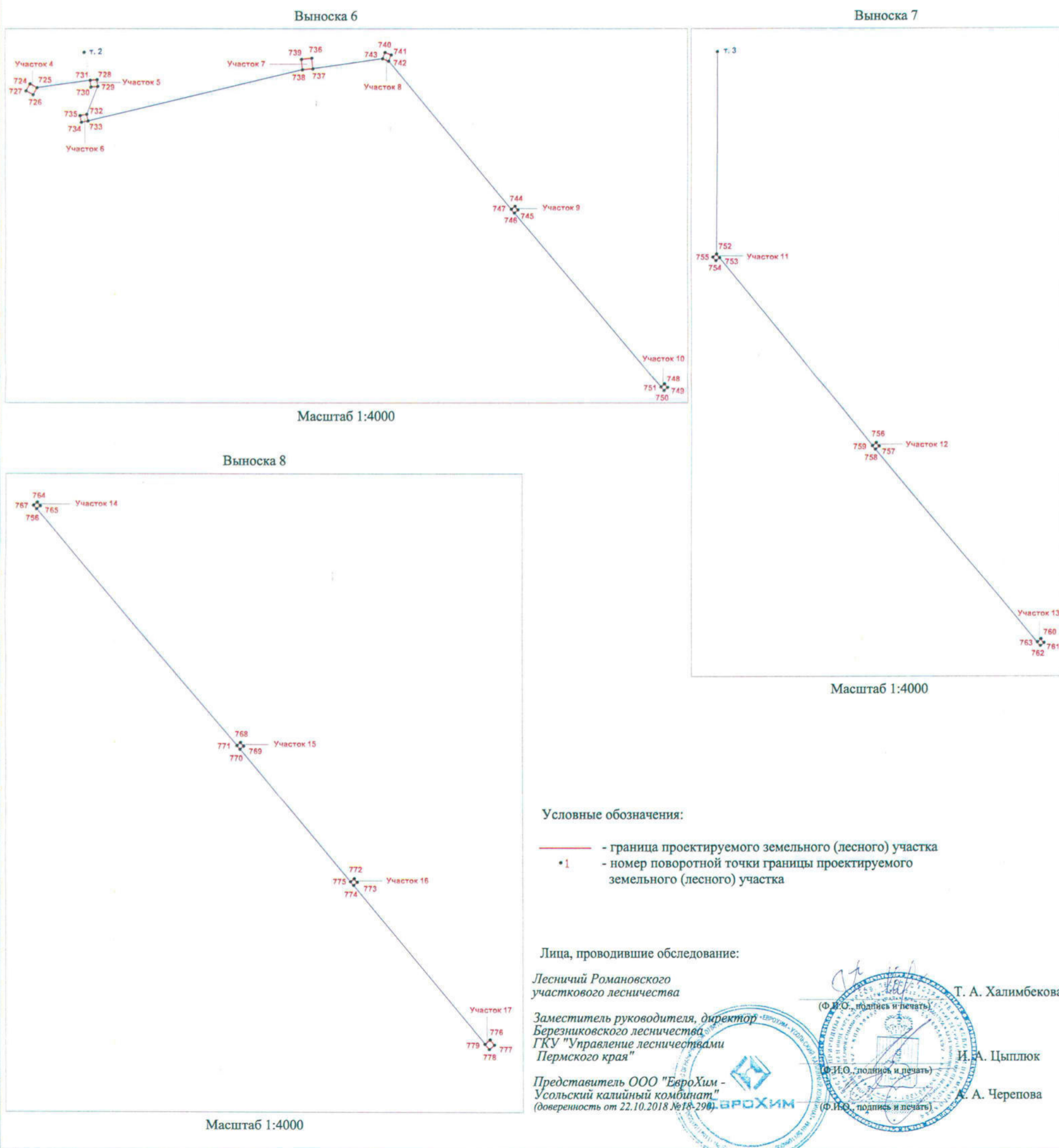
Общая площадь по объекту: 107,5694 га

Вид использования лесов: строительство, реконструкция и эксплуатация линейных объектов

Цель предоставления лесного участка: для размещения объекта: "Усольский калийный комбинат. Соединительный железнодорожный путь и объекты железнодорожного транспорта станции "Палашеры". Станция Березники - Сортировочная" в юго-восточной части г. Березники"

Особые отметки: -

Приложение к акту натурного технического обследования лесного участка от "09" сентября 2019 г. № 9



Геоданные:

Приложение к акту натурного технического обследования лесного участка от "09" сентября 2019 г. № 59

Table with 5 columns: Номер лесосеки, Площадь лесосеки, га, Номера характерных точек, Направление румбы (азимуты) линии, °, Длина линии, м. Contains data for forest plots 1 and 2.

Table with 5 columns: Line number, Start point, End point, Bearing, Distance. Contains detailed survey data for plot 1.

Table with 5 columns: Line number, Start point, End point, Bearing, Distance. Contains detailed survey data for plot 2.

Table with 5 columns: Line number, Start point, End point, Bearing, Distance. Contains detailed survey data for plot 3.

Table with 5 columns: Line number, Start point, End point, Bearing, Distance. Contains detailed survey data for plot 4.

Table with 5 columns: Line number, Start point, End point, Bearing, Distance. Contains detailed survey data for plot 5.

Table with 5 columns: Line number, Start point, End point, Bearing, Distance. Contains detailed survey data for plot 6.

Table with 5 columns: Line number, Start point, End point, Bearing, Distance. Contains detailed survey data for plot 7.

Лица, проводившие обследование:

Лесничий Романовского участкового лесничества

Заместитель руководителя, директор Березниковского лесничества ГКУ "Управление лесничествами Пермского края"

Представитель ООО "ЕвроХим - Усольский калийный комбинат" (доверенность от 22.10.2018 №18-290)

Т. А. Халимбекова

А. А. Цыплюк

А. А. Черепова



Геоданные:

Приложение к акту натурного технического обследования лесного участка от "09" февраля 2019 г. № 59

Table with 4 columns: point number, coordinates (X, Y), and area. Points range from 384 to 441.

Table with 4 columns: point number, coordinates (X, Y), and area. Points range from 442 to 499.

Table with 4 columns: point number, coordinates (X, Y), and area. Points range from 500 to 544.

Table with 4 columns: point number, coordinates (X, Y), and area. Points range from 545 to 589.

Table with 4 columns: point number, coordinates (X, Y), and area. Points range from 590 to 647.

Table with 4 columns: point number, coordinates (X, Y), and area. Points range from 648 to 705.

Table with 4 columns: point number, coordinates (X, Y), and area. Points range from 706 to 747.

Table with 4 columns: point number, coordinates (X, Y), and area. Points range from 751-746 to 779.

Лица, проводившие обследование:

Лесничий Романовского участкового лесничества

Заместитель руководителя, директор Березиковского лесничества ГКУ "Управление лесничествами Пермского края"

Представитель ООО "ЕвроХим-Усольский калийный комбинат" (доверенность от 22.10.2018 №18-290)

Official stamps and signatures of the surveying parties, including the Forest Management Authority and the company 'EuroChem'.

Приложение к акту натурного технического обследования лесного участка от "09" декабря 2019 г. № 59

Каталог координат, МСК-59:

Table with 12 columns: Номер характерных точек, X, Y. It contains a grid of coordinate data points for a forest plot.

Table with 12 columns: Номер характерных точек, X, Y. It contains a second grid of coordinate data points for the forest plot.

Лица, проводившие обследование:

Лесничий Романовского участка лесничества

Заместитель руководителя, директор Березиковского лесничества ГКУ "Управление лесничествами Пермского края"

Представитель ООО "ЕвроХим-Усольский калийный комбинат" (доверенность от 22.10.2018 №18-290)

Т. А. Халимбекова


(Ф.И.О., подпись и печать)

И. А. Цыплюк

(Ф.И.О., подпись и печать)

А. А. Черепова

(Ф.И.О., подпись и печать)





Приложение № 1
к приказу от 08.09.2017 № 01-18/0343
Приложение № 5
к Положению по оказанию
информационных, справочных, аналитических
и консультационных услуг,
анализу программ и проектов в соответствии
с целью деятельности ФГБУ «ФКП Росреестра»
от 01.08.2017 № 01-18/0285

Бланк консультационной услуги к договору №КУ_2019-4712

1. Дата 05.12.2019 в 11 час 30 мин.
2. Заказчик ООО «ЕвроХим», начальник отдела имущественных отношений Емельянова Елена Михайловна
(ф.и.о., наименование организации, ф.и.о. представителя)
3. Адрес заказчика 618400, Пермский край, г. Березники, пр. Ленина, 80
4. Контактный телефон +7(3424)25-62-00, +7(912)48575-76

5. Краткое содержание вопроса

Автомобильная дорога Пермь- Березники 129+750-163+848 с кадастровым номером - 59:37:0000000:1538, согласно сведениям ЕГРН расположена в пределах земельных участков с кадастровыми номерами — 59:37:0000000:49, 59:37:0770101:337. Фактически дорога также расположена на земельных участках с кадастровыми номерами — 59:37:2021101:266, 59:37:2021101:264, 59:37:2020101:302, 59:37:2021101:262, 59:37:2021101:265, 59:37:2021101:263

6. Предоставленные/рассмотренные документы

Проектная документация 1549/1-ТРК11.1 — Книга 1 Пересечение автомобильной дороги «Пермь- Березники»
Проектная документация 1549/1-ТРК11.3 — Книга 3 Путепровод на км 155-566 автомобильной дороги «Пермь- Березники»
Исполнительная съемка в части примыкания путепровода к ЖД.

7. Выявлено

В соответствии с Проектной документацией 1549/1-ТРК11.1 — Книга 1 Пересечение автомобильной дороги «Пермь- Березники» основные параметры поперечного профиля проезжей части и земляного полотна автодороги на подходах к путепроводу приняты для автодорог II категории:
- число полос движения – 2;

Взам. инв. №	
Подп. и дата	
Инв. № подл.	

						«Усольский калийный комбинат. Соединительный железнодорожный путь и объекты железнодорожного транспорта «Палашеры». Станция Березники-Сортировочная в юго-восточной части г. Березники»	Лист
Изм	Кол.уч	Лист	№ док	Подп.	Дата		

- ширина полос движения – 3.75 м;
- ширина проезжей части – 7.50 м;
- ширина обочин – 3.75 м;
- ширина земляного полотна – 15 м.

8. Время, затраченное на оказание услуги (ч/мин.): 45 минут

9. Письменная резолюция по результатам консультации

В соответствии с п. 10.1 ст. 1 Градостроительного кодекса Российской Федерации" от 29.12.2004 N 190-ФЗ, Линейные объекты - это один из видов сооружений. Их понятие раскрывается через перечисление таких объектов. К ним относятся:

- линии электропередачи;
- линии связи (в том числе линейно-кабельные сооружения);
- трубопроводы;
- автомобильные дороги;
- железнодорожные линии;
- другие подобные сооружения.

Таким образом, типом основной характеристики автомобильной дороги является протяженность, значение которой приводится в техническом плане сооружения в метрах.

Соответственно, согласно п. 34 требований к подготовке технического плана и состава содержащихся в нем сведений, утвержденных Приказом Минэкономразвития России от 18.12.2015 N 953 (далее – Требования), контур автомобильной дороги должен быть отображен в техническом плане в виде разомкнутой линии, соединяющей начальную и конечную точки, расположенные на центральной оси сооружения, которые определяются кадастровым инженером.

Исходя из п. 34 и пп. 4 п. 43 Требований, в техническом плане указываются кадастровые номера земельных участков, на которых расположена центральная ось сооружения.

Таким образом, согласно сведениям ЕГРН сооружение с кадастровым номером 59:37:0000000:1538, расположено в пределах земельных участков с кадастровыми номерами — 59:37:0000000:49, 59:37:0770101:337.

Земельные участки с кадастровыми номерами - 59:37:2021101:266, 59:37:2021101:264, 59:37:2020101:302, 59:37:2021101:262, 59:37:2021101:265, 59:37:2021101:263 не указываются в техническом плане, в связи с тем, что центральная ось автомобильной дороги, при построении по координатам, не располагается в границах данных земельных участков.

Вместе с тем полагаем возможным отметить следующее.

Взам. инв. №	
Подп. и дата	
Инв. № подл.	

						«Усольский калийный комбинат. Соединительный железнодорожный путь и объекты железнодорожного транспорта «Палашеры». Станция Березники-Сортировочная в юго-восточной части г. Березники»	Лист
Изм	Кол.уч	Лист	№ док	Подп.	Дата		

Пункт 1 статьи 3 Федерального закона от 08.11.2007 N 257-ФЗ "Об автомобильных дорогах и о дорожной деятельности в Российской Федерации и о внесении изменений в отдельные законодательные акты Российской Федерации" (далее - Закон N 257-ФЗ) устанавливает, что автомобильная дорога - это объект транспортной инфраструктуры, предназначенный для движения транспортных средств и включающий в себя земельные участки в границах полосы отвода автомобильной дороги и расположенные на них или под ними конструктивные элементы (дорожное полотно, дорожное покрытие и подобные элементы) и дорожные сооружения, являющиеся ее технологической частью, - защитные дорожные сооружения, искусственные дорожные сооружения, производственные объекты, элементы обустройства автомобильных дорог.

Исходя из сведений отображенных в представленной Проектной документации 1549/1-ТРК11.1, Проектной документации 1549/1-ТРК11.3 и исполнительной съемки в части примыкания путепровода к ЖД, конструктивные элементы Автомобильной дороги Пермь- Березники 129+750-163+848 с кадастровым номером - 59:37:0000000:1538, расположены на земельных участках с кадастровыми номерами — 59:37:2021101:266, 59:37:2021101:264, 59:37:202101:302, 59:37:2021101:262, 59:37:2021101:265, 59:37:2021101:263.

Консультант

Заместитель директора
Главный технолог
Я.Е. Осипов

подпись

Подпись Заказчика, подтверждающая
получение копии данного бланка

подпись

Емельянова Е.М.

Резолюция, носит рекомендательный характер и обязательному исполнению не подлежит.

Примечание: бланк готовится в 1-м экз. (копия выдается заявителю, оригинал приобщается к договору и хранится в Филиале).

Инов. № подл.	Подп. и дата	Взам. инв. №

Изм	Кол.уч	Лист	№ док	Подп.	Дата	«Усольский калийный комбинат. Соединительный железнодорожный путь и объекты железнодорожного транспорта «Палашеры». Станция Березники-Сортировочная в юго-восточной части г. Березники»	Лист

Кому Обществу с ограниченной
(наименование застройщика)
ответственностью «ЕвроХим –
(фамилия, имя, отчество — для граждан,
Усольский калийный комбинат»
полное наименование организации —
618460, Пермский край,
для юридических лиц), его почтовый индекс
Усольский район,
г. Усолье, ул. Свободы, д.138А
и адрес, адрес электронной почты)

РАЗРЕШЕНИЕ
на ввод объекта в эксплуатацию

Дата 11.03.2019 № 59-000-1917ТПИ/Э-2019

1. Департамент по недропользованию по Приволжскому
(наименование уполномоченного федерального органа исполнительной власти, или
федеральному округу
органа исполнительной власти субъекта Российской Федерации, или органа местного самоуправления,

осуществляющего выдачу разрешения на ввод объекта в эксплуатацию, Государственная корпорация по атомной энергии «Росатом»)
 в соответствии со статьей 55 Градостроительного кодекса Российской Федерации разрешает ввод в эксплуатацию построенного, реконструированного объекта капитального строительства; линейного объекта; объекта капитального строительства, входящего в состав линейного объекта; завершенного работами по сохранению объекта культурного наследия, при которых затрагивались конструктивные и другие характеристики надежности и безопасности объекта,

«Усольский калийный комбинат. Соединительный железнодорожный путь и объекты
(наименование объекта (этапа)

железнодорожного транспорта станции Палашеры. Объекты необщего пользования
капитального строительства

ООО «ЕвроХим – Усольский калийный комбинат».

в соответствии с проектной документацией, кадастровый номер объекта)

расположенного по адресу:

Пермский край, Усольский муниципальный район, территория города Березники

(адрес объекта капитального строительства в соответствии с государственным адресным

реестром с указанием реквизитов документов о присвоении, об изменении адреса)

на земельном участке (земельных участках) с кадастровым номером: 59:03:0000000:287,

59:03:000000:72, 59:37:2020101:190, 59:37:0000000:1159, 59:37:2021101:238, 59:37:2021101:202,

59:37:0000000:129, 59:37:0000000:3, 59:37:2110101:7, 59:37:2080101:121, 59:00:0000000:7853,

59:37:2021101:226, 59:37:2021101:234, 59:03:0700044:4, 59:37:0000000:122, 59:37:2020101:142,

59:37:0000000:1157; 59:37:2021101:264, 59:37:2021101:223, 59:37:2021101:219, 59:37:2020101:189,

59:37:0000000:1972, 59:37:0000000:49, 59:37:2021101:217, 59:37:0000000:130, 59:37:2021101:224

кадастровые кварталы: 59:37:2110101, 59:37:2020101, 59:37:1960104, 59:37:2080101, 59:37:2020701,

59:37:2021101, 59:03:0700024, 59:03:0700044, 59:03:0700047

В отношении объекта капитального строительства выдано разрешение на строительство,

№ 59-000-1905ТПИ/С-2019, дата выдачи 26.02.2019, орган, выдавший разрешение

на строительство Департамент по недропользованию по Приволжскому

федеральному округу

Изн. № подл.	Подп. и дата	Взам. инв. №

Изм	Кол.уч	Лист	№ док	Подп.	Дата	«Усольский калийный комбинат. Соединительный железнодорожный путь и объекты железнодорожного транспорта «Палашеры». Станция Березники-Сортировочная в юго-восточной части г. Березники»	Лист

II. Сведения об объекте капитального строительства

Наименование показателя	Единица измерения	По проекту	Фактически
1. Общие показатели вводимого в эксплуатацию объекта			
Строительный объем — всего	куб. м		
в том числе надземной части	куб. м		
Площадь застройки	га		
Площадь нежилых помещений	кв. м		
Площадь встроенно-пристроенных помещений	кв. м		
Количество зданий, сооружений	шт.	1	1
2. Объекты непромышленного назначения			
2.1 Нежилые объекты (объекты здравоохранения, образования, культуры, отдыха, спорта и т. д.)			
Количество мест			
Количество помещений			
Вместимость			
Количество этажей			
в том числе подземных			
Сети и системы инженерно-технического обеспечения			
Лифты	шт.		
Эскалаторы	шт.		
Материалы фундаментов			
Материалы стен			
Материалы перекрытий			
Материалы кровли			
Иные показатели			
2.2 Объекты жилищного фонда			
Общая площадь жилых помещений (за исключением балконов, лоджий, веранд и террас)	кв. м		
Общая площадь нежилых помещений, в том числе площадь общего имущества в многоквартирном доме	кв. м		
Количество этажей	шт.		
в том числе подземных			
Количество секций	секций		
Количество квартир/общая площадь, всего			
в том числе:	шт./кв. м		
1-комнатные	шт./кв. м		
2-комнатные	шт./кв. м		
3-комнатные	шт./кв. м		
4-комнатные	шт./кв. м		
более чем 4-комнатные	шт./кв. м		
Общая площадь жилых помещений (с учетом балконов, лоджий, веранд и террас)	кв. м		
Сети и системы инженерно-технического обеспечения			
Лифты	шт.		
Эскалаторы	шт.		

Инд. № подл.	Подп. и дата	Взам. инв. №
--------------	--------------	--------------

Изм	Кол.уч	Лист	№ док	Подп.	Дата
-----	--------	------	-------	-------	------

«Усольский калийный комбинат. Соединительный железнодорожный путь и объекты железнодорожного транспорта «Палашеры». Станция Березники-Сортировочная в юго-восточной части г. Березники»

Инвалидные подъёмники	шт.		
Иные показатели			
3. Объекты производственного назначения			
Наименование объекта капитального строительства, в соответствии с проектной документацией: «Усольский калийный комбинат. Соединительный железнодорожный путь и объекты железнодорожного транспорта станции Палашеры. Объекты необщего пользования ООО «ЕвроХим – Усольский калийный комбинат»			
4. Линейные объекты			
Категория (класс)			приложение
Протяженность			приложение
Мощность (пропускная способность, грузооборот, интенсивность движения)			
Диаметры и количество трубопроводов, характеристики материалов труб			
Тип (КЛ, ВЛ, КВЛ), уровень напряжения линий электропередачи			
Перечень конструктивных элементов, оказывающих влияние на безопасность			
Иные показатели			
5. Соответствие требованиям энергетической эффективности и требованиям оснащенности приборами учета используемых энергетических ресурсов			
Класс энергоэффективности здания			
Удельный расход тепловой энергии на 1 кв. м площади		кВт*ч/м2	
Материалы утепления наружных ограждающих конструкций			
Заполнение световых проемов			

Разрешение на ввод объекта в эксплуатацию недействительно без технических планов от 01.02.2019, Черепанов Юрий Олегович, аттестат от 10.04.2013 № 59-13-736,
Министерство по управлению имуществом и земельным отношениям Пермского края,
внесен в реестр 26.04.2013

Заместитель начальника

(должность, уполномоченного сотрудника органа, осуществляющего выдачу разрешения на ввод объекта в эксплуатацию)


(подпись)

А.В. Белоконь

(расшифровка подписи)



« 11 » марта 2019 г.
М.П.

Инов. № подл.	Подп. и дата	Взам. инв. №

Изм	Кол.уч	Лист	№ док	Подп.	Дата	«Усольский калийный комбинат. Соединительный железнодорожный путь и объекты железнодорожного транспорта «Палашеры». Станция Березники-Сортировочная в юго-восточной части г. Березники»	Лист

Перечень и технико-экономические характеристики объектов строительства

Объект имеет следующие показатели:

Эксплуатационные показатели:

Станция Палашеры:

Площадь участка - 57507,0 м²
Площадь застройки – 9670,35 м²
Площадь покрытий – 30920,0 м²
Площадь озеленения – 12533,65 м²
Площадь прочая (ж/д пути, тупики, сущ. сети) – 4383,0 м²

Парк «Г»:

Площадь участка - 2023,0 м²
Площадь застройки – 207,24 м²
Площадь покрытий – 1317,0 м²
Площадь озеленения – 498,76 м²

Подстанция 110кВ «тяговая»:

Площадь участка – 14910,0 м²
Площадь застройки – 1095,0 м²
Площадь покрытий – 5210,0 м²
Площадь озеленения – 4742,0 м²

Устройства сигнализации, централизации, блокировки (СЦБ), устройства связи, электрохимзащита, контактная сеть. Автоматизация и диспетчеризация инженерных систем, система водоснабжения и водоотведения, дождевая канализация, отопление, вентиляция, система газоснабжения.

Основные параметры объекта:

Наименование параметров	Единица измерения	Фактические показатели
Железнодорожный путь ст. Палашеры – ст. Березники – Сортировочная. Общая протяженность, в т. ч.:	км	45,939
Категория пути		IV
подъездной железнодорожный путь (ст. «Палашеры» - ст. «Березники – Сортировочная» Свердловской железной дороги – филиал ОАО «РЖД», однопутный	км	15,785
железнодорожные пути ст. «Палашеры»	км	21,904
Категория пути		II
железнодорожный путь ст. «Палашеры»- парк Г	км	2,45
железнодорожные пути Парк Г ст. «Палашеры»	км	5,8
Поз. 1. «Объединенное служебно-техническое здание с постом ЭЦ ПТО, товарной конторой»		
Общая площадь здания	м ²	1874,75
Количество этажей	шт.	3

Взам. инв. №	
Подп. и дата	
Инв. № подл.	

						«Усольский калийный комбинат. Соединительный железнодорожный путь и объекты железнодорожного транспорта «Палашеры». Станция Березники-Сортировочная в юго-восточной части г. Березники»	Лист
Изм	Кол.уч	Лист	№ док	Подп.	Дата		

Строительный объем	м ³	8375,4
Поз. 1. «Дизель-генераторный агрегат»		
Общая площадь	м ²	12,32
Строительный объем,	м ³	38,5
Поз. 3 «Пункт обогрева обслуживающего персонала» (3 шт.)		
Общая площадь	м ²	15,2
Строительный объем	м ³	57,6
Поз. 5 «Гараж для дрезины и автомобиля»		
Общая площадь здания	м ²	180,0
Количество этажей	шт.	1
Строительный объем	м ³	1730,0
Поз. 6 «Модульная компрессорная с УЗОТ РМ»		
Общая площадь	м ²	26,8
Строительный объем	м ³	90,9
Поз. 7 «Воздухосборники с лестницей» (2 шт.)		
Площадь застройки	м ²	39
Поз. 8 «Модульная компрессорная»		
Общая площадь	м ²	26,8
Строительный объем	м ³	90,9
Поз. 9 «Здание закрытого пункта текущего ремонта вагонов»		
Общая площадь здания	м ²	2739,2
Количество этажей	шт.	1
Строительный объем	м ³	28827,2
Поз. 10 «Пункт подготовки вагонов»		
Общая площадь здания	м ²	1732,8
Количество этажей	шт.	1
Строительный объем	м ³	14808,1
Поз. 11 «Стеллаж для хранения башмаков (16 шт.)		
Размер в плане (0,5м*1,0м)	м ²	0,5
Поз. 12 «Насосная станция пожаротушения»		
Общая площадь	м ²	40,7
Строительный объем	м ³	121,5
Поз. 13 «Главный корпус пункта ТО и экипировки тепловозов»		
Общая площадь здания	м ²	901,7
Количество этажей	шт.	2
Строительный объем	м ³	6271,2
Поз. 14 «Площадка для обдувки тепловозов»		
Площадь застройки	м ²	240
Поз. 15 «Площадка для заправки тепловозов»		
Площадь застройки	м ²	75
Поз. 16 «Аварийный резервуар»		
Площадь застройки	м ²	0,8
Поз. 17 «Насосная станция пенного пожаротушения»		
Общая площадь	м ²	42,34
Строительный объем	м ³	121,5
Поз. 18 «Площадка для хранения и выгрузки»		
Площадь застройки	м ²	1773
Поз. 20 «Газовая котельная»		

Изн. № подл.	Подп. и дата	Взам. инв. №

Изм	Кол.уч	Лист	№ док	Подп.	Дата	«Усольский калийный комбинат. Соединительный железнодорожный путь и объекты железнодорожного транспорта «Палашеры». Станция Березники-Сортировочная в юго-восточной части г. Березники»	Лист

Общая площадь здания	м ²	216,0
Количество этажей	шт.	1
Строительный объем	м ³	972,0
Поз. 21 «Контрольно-пропускной пост» (3 шт.)		
Общая площадь	м ²	13,8
Строительный объем	м ³	57,6
Поз. 22 «Ограждение ст. Палашеры»		
Протяженность	м	6020
Поз. 28 «Резервуары противопожарного запаса воды емк. 60 м³» (2 шт.)		
Площадь застройки	м ²	122,8
Строительный объем	м ³	358,7
Поз. 29 «Резервуары противопожарного запаса воды емк. 300 м³» (2 шт.)		
Площадь застройки	м ²	122,8
Строительный объем	м ³	358,7
Поз. 30 «Склад для хранения баллонов» (2 шт.)		
Общая площадь	м ²	18,72
Площадь застройки	м ²	96,9
Строительный объем	м ³	120,0
Поз. 34 «Очистные сооружения» (2 шт.)		
Площадь застройки	м ²	4,95
Поз. 35 «Емкость очищенных дождевых стоков емк. 12 м³»		
Площадь застройки	м ²	0,85
Поз. 38,39,40 КТП (3 шт.)		
Площадь застройки	м ²	30
Поз. 41 «Площадка АЦ»		
Общая площадь	м ²	17,82
Поз. 42 «Эстакада очистки крыш вагонов от снега»		
Общая площадь	м ²	77,7
Площадь застройки	м ²	60,3
Поз. 43 «Технологический модуль»		
Общая площадь	м ²	15,2
Площадь застройки	м ²	19,74
Строительный объем	м ³	57,6
Объекты парка «Г»		
«Модуль ЭЦ-ТМ.П» парк Г		
Общая площадь	м ²	96,53
Площадь застройки	м ²	117,2
Строительный объем	м ³	320,5
«Дизель-генераторный агрегат» парк Г		
Общая площадь	м ²	14,8
Строительный объем	м ³	38,5
Объекты на перегоне		
«Транспортабельный модуль связи МС-Т» на ПК135+95		
Общая площадь	м ²	12,32
Строительный объем	м ³	38,5
«Пункт обогрева монтеров пути на перегонах» (7 шт.)		
Общая площадь	м ²	15,2
Объем строительный	м ³	57,6

Взам. инв. №	
Подп. и дата	
Инв. № подл.	

Изм	Кол.уч	Лист	№ док	Подп.	Дата

«Усольский калийный комбинат. Соединительный железнодорожный путь и объекты железнодорожного транспорта «Палашеры». Станция Березники-Сортировочная в юго-восточной части г. Березники»

Площадь застройки	м2	19,74
Автомобильные дороги		
Подъездная автодорога к ст. Палашеры		
Категория автомобильной дороги		III-в
Строительная длина участка	км	2,852
Инженерные сети		
Газопровод		
Категория		II
Протяженность	м	2245,8
Внеплощадочные сети водопровода		
Протяженность/ в 2 линии	м/м	4607,12/2295,6
Внутриплощадочные сети бытовой канализации ст. Палашеры в т. ч.: поз. 1.31 «Выгребная емкость 30 м³», поз. 1.32 «Выгребная емкость 6 м³», поз. 1.33 «Выгребная емкость 12 м³»		
Протяженность	м	221,0
Внутриплощадочные сети дождевой канализации ст. Палашеры		
Протяженность	м	288
Внутриплощадочные сети противопожарного водопровода ст. Палашеры		
Протяженность	м	1596
Внутриплощадочные сети водопровода ст. Палашеры		
Протяженность	м	590
Тепловая сеть ст. Палашеры		
Протяженность 4-х трубная	км/км	0,683/2,732
Протяженность 3-х трубная	км/км	0,03/0,09
Воздухопроводная сеть ст. Палашеры		
Протяженность	м	3350
Воздухопроводная сеть в Парке «Г»		
Протяженность	м	930
Устройства СЦБ и связи		
Установка приводов электрических на простой стрелке	Компл.	53
Протяженность кабеля СЦБ	км	47,045
Мачтовые светофоры	шт.	10
Карликовые светофоры	шт.	61
Волоконно-оптический кабель связи ОКМС-А-4/2(2,4)СП-12(2)/4(5) по опорам ВЛ	км	21,0
Волоконно-оптический кабель связи ОКБ-Э (8ОВ) в теле насыпи земляного полотна	км	3,85
Симметричный магистральный кабель связи в теле земляного полотна	км	19,849
Кабель вторичной коммутации	км	5,92
Кабель парковой связи	км	18,314
Тяговая подстанция 110/10/3,3 кВ постоянного тока 2*16000 кВА		
Трансформатор силовой ТДН-16000/110/10	шт.	2
Комплектной распределительное устройство ЗАР1 DTC-126 VUW	шт.	2
Трансформатор тяговый сухой ТРСЗП-12500/10	шт.	2
Модуль РУ-10 кВ	шт.	1

Инва. № подл.	Подп. и дата	Взам. инв. №

Изм	Кол.уч	Лист	№ док	Подп.	Дата

«Усольский калийный комбинат. Соединительный железнодорожный путь и объекты железнодорожного транспорта «Палашеры». Станция Березники-Сортировочная в юго-восточной части г. Березники»

Лист

Модуль ПВА-У1	шт.	2
Модуль трансформаторов собственных нужд	шт.	1
Модуль собственных нужд	шт.	2
Модуль аккумуляторный	шт.	1
Модуль РУ-3,3 кВ	шт.	3
Модуль ОПС	шт.	1
Модуль служебный	шт.	1
Модуль мастерской	шт.	1
Модуль реактора отсоса	шт.	1
Дизельная электростанция 250 кВа	шт.	1
Прожекторная мачта ПМС-24 с молниезащитой, высотой 31,7м	шт.	3
Маслосборник, 25м ²	шт.	1
Блок разъединителя БО-110-Рз-20-20 – разъединитель 110 Кв горизонтально-поворотного типа D BF2-123N+2AE BF2	шт.	2
Портал металлический ячеяковый тип ПСТ-110 ЯЧ	шт.	1
Блок опорных изоляторов и ОПН 110 Кв БО-110-ОИ/ОПН-53.8-21.9	шт.	2
Блок опорных изоляторов гибкой ошиновки 110 Кв БО-110-ОИ-57-20	шт.	2
Блок опорных изоляторов жесткой ошиновки 110Кв бо-110-ОИ-52.8-20	шт.	3
Разъединитель трехполюсный на 35 Кв ргп.2-35.1000 УХЛ1 с приводами	шт.	2
Разъединитель трехполюсный на 10 Кв РЛНД1-10Б/400 Н УХЛ1 с приводом ПДЖ32-1 УХЛ1	шт.	1
Разрядное устройство УР-3	шт.	1
Дренажное устройство УДП-500	шт.	1
Ящик ЯВЗШ-31	шт.	1
Электрификация и электроснабжение		
Воздушные линии 110кВ (3 провода)	км	0,295
Воздушные линии 110кВ (6 проводов)	км	2,673
Металлические опоры ВЛ 110кВ	шт.	17
Кабельные линии 6кВ	км	7,5
Кабельные линии 0,4кВ	км	13,76
Контактная сеть	км	24,63
Прожекторные мачты	шт.	5

Показатели энергетической эффективности (для зданий):

		Фактические показатели
Поз. 1 «Объединенное служебно-техническое здание с постом ЭЦ, ПТО, товарной конторой»		
Расчетный удельный расход тепловой энергии	q_h^{des} кДж/(м ³ C сут)	27,93
Нормируемый удельный расход тепловой энергии	q_h^{red} кДж/(м ³ C сут)	33
Класс энергетической эффективности		В

Взам. инв. №	
Подп. и дата	
Инв. № подл.	

Изм	Кол.уч	Лист	№ док	Подп.	Дата

«Усольский калийный комбинат. Соединительный железнодорожный путь и объекты железнодорожного транспорта «Палашеры». Станция Березники-Сортировочная в юго-восточной части г. Березники»

Поз. 9 «Здание закрытого пункта текущего ремонта вагонов»		
Расчетный удельный расход тепловой энергии	q_h^{des} кДж/(м ³ С сут)	21,86
Нормируемый удельный расход тепловой энергии	q_h^{red} кДж/(м ³ С сут)	-
Класс энергетической эффективности		-
Поз. 1.13 «Главный корпус ТО и экипировки тепловозов»		
Расчетный удельный расход тепловой энергии	q_h^{des} кДж/(м ³ С сут)	28,96
Нормируемый удельный расход тепловой энергии	q_h^{red} кДж/(м ³ С сут)	-
Класс энергетической эффективности		-

Заместитель начальника



Handwritten signature in blue ink

(подпись)

А.В. Белоконь

Инд. № подл.	Подп. и дата	Взам. инв. №

Изм	Кол.уч	Лист	№ док	Подп.	Дата

«Усольский калийный комбинат. Соединительный железнодорожный путь и объекты железнодорожного транспорта «Палашеры». Станция Березники-Сортировочная в юго-восточной части г. Березники»

Лист

Управление Федеральной службы государственной регистрации, кадастра и картографии по Пермскому краю
полное наименование органа регистрации прав

Выписка из Единого государственного реестра недвижимости об основных характеристиках и зарегистрированных правах на объект недвижимости

Сведения об основных характеристиках объекта недвижимости

В Единый государственный реестр недвижимости внесены следующие сведения:

Раздел 1 Лист 1

Сооружение	
вид объекта недвижимости	
Лист №1 Раздел 1	Всего листов раздела 1: 1
Всего разделов: 3	
Всего листов выписки: 6	
28 марта 2019г.	
Кадастровый номер:	59:00:0000000:135102
Номер кадастрового квартала:	59:00:0000000
Дата присвоения кадастрового номера:	27.03.2019
Ранее присвоенный государственный учетный номер:	данные отсутствуют
Адрес:	Пермский край, Березниковский городской округ
Основная характеристика (для сооружения):	данные отсутствуют
Назначение:	7.1. сооружения железнодорожного транспорта
Наименование:	сооружение: Усольский калийный комбинат. Соединительный железнодорожный путь и объекты железнодорожного транспорта станции "Палашеры". Объекты необщего пользования ООО "ЕвроХим-Усольский калийный комбинат".
Количество этажей, в том числе подземных этажей:	данные отсутствуют
Год ввода в эксплуатацию по завершении строительства:	2019
Год завершения строительства:	данные отсутствуют
Кадастровая стоимость, руб.:	не определена
Кадастровые номера иных объектов недвижимости, в пределах которых расположен объект недвижимости:	данные отсутствуют
Кадастровые номера помещений, машино-мест, расположенных в здании или сооружении:	данные отсутствуют
Виды разрешенного использования:	данные отсутствуют
Статус записи об объекте недвижимости:	Сведения об объекте недвижимости имеют статус "актуальные"
Особые отметки:	данные отсутствуют
Получитель выписки:	Харужева Светлана Геннадьевна (представитель правообладателя), Правообладатель: Общество с ограниченной ответственностью "ЕвроХим - Усольский калийный комбинат", ИНН: 5911066005

полное наименование должности	подпись		инициалы, фамилия
-------------------------------	---------	--	-------------------

Раздел 2 Лист 2

Выписка из Единого государственного реестра недвижимости об основных характеристиках и зарегистрированных правах на объект недвижимости

Сведения о зарегистрированных правах

Сооружение			
вид объекта недвижимости			
Лист №1 Раздел 2	Всего листов раздела 2: 4		
Всего разделов: 3			
Всего листов выписки: 6			
28 марта 2019г.			
Кадастровый номер:	59:00:0000000:135102		
1	Правообладатель (правообладатели):	1.1	Общество с ограниченной ответственностью "ЕвроХим - Усольский калийный комбинат", ИНН: 5911066005, ОГРН: 1115911003230
2	Вид, номер и дата государственной регистрации права:	2.1	Собственность 59:00:0000000:135102-59/086/2019-1 27.03.2019 15:09:04

28 м
Кале
3

Изм.	Кол.уч	Лист	№ док	Подп.	Дата

полное наименование должности	Заместитель начальника	подпись		инициалы, фамилия	С.П. ЛЕВИЦКАЯ
-------------------------------	------------------------	---------	---	-------------------	---------------

«Усольский калийный комбинат. Соединительный железнодорожный путь и объекты железнодорожного транспорта «Палашеры». Станция Березники-Сортировочная в юго-восточной части г. Березники»

Лист

Сооружение вид объекта недвижимости			
Лист №2	Раздел 2	Всего листов раздела 2: 4	Всего разделов: 3
28 марта 2019г.			
Кадастровый номер:		59:00:0000000:135102	
3	Документы-основания	3.1	Разрешение на ввод объекта в эксплуатацию, № 59-000-1917ТПП/Э-2019, Выдан 11.03.2019 Департамент по недропользованию по Приволжскому федеральному округу Договор аренды земельного участка, № 17219, Выдан 16.03.2017 Договор субаренды земельного участка (части земельного участка), № НЮ-239/13, Выдан 25.03.2013 Дополнительное соглашение к договору аренды лесного участка от 25.10.2014 № 273, Выдан 20.02.2016 Дополнительное соглашение к договору аренды лесного участка, № 1, Выдан 29.07.2015 Договор аренды лесного участка, № 273, Выдан 25.10.2014 Дополнительное соглашение к договору аренды лесного участка от 25.10.2014 №273, Выдан 30.06.2016 Дополнительное соглашение №2 к договору аренды лесного участка, Выдан 23.04.2015 Договор аренды лесного участка, № 14, Выдан 25.01.2012 Дополнительное соглашение к договору аренды лесного участка от 03.10.2012 №165, № 4, Выдан 30.07.2018 Дополнительное соглашение №2 к договору аренды лесного участка от 03.10.2012 г. №165, Выдан 23.04.2015 Дополнительное соглашение к договору аренды лесного участка от 03.10.2012 г. №165, № 1, Выдан 09.11.2012 Договор аренды лесного участка, № 165, Выдан 03.10.2012 Дополнительное соглашение к договору аренды земельного участка № 235 от 15.05.2012, Выдан 21.09.2015 Соглашение полной цессии по договору аренды (уступки прав и перевода долга), Выдан 30.06.2012 Договор аренды земельного участка, № 235, Выдан 15.05.2012 Дополнительное соглашение №2 к договору аренды лесного участка от 27.01.2012 г.№22, Выдан 23.04.2015 Дополнительное соглашение № 1 к Договору аренды лесного участка от 27.01.2012 г. №22, Выдан 24.05.2012 Договор аренды лесного участка, № 22, Выдан 27.01.2012 Соглашение полной цессии по договору аренды №22 от 27.01.2012 (уступки прав и перевода долга), Выдан 09.07.2012 Договор аренды лесного участка с Дополнительным соглашением №1 от 16.09.2014г., № 270, Выдан 16.12.2013 Дополнительное соглашение к договору аренды земельного участка № 234 от 16.05.2012, Выдан 21.09.2015 Соглашение полной цессии по договору аренды (уступки прав и перевода долга), Выдан 30.06.2012 Договор аренды земельного участка, № 234, Выдан 16.05.2012 Дополнительное соглашение №2 к договору аренды лесного участка от 16.12.2013 №271, Выдан 08.08.2017 Договор аренды лесного участка от 16.12.2013 №271 с дополнительным соглашением №1 к договору аренды лесного участка от 16.12.2013 №271 от 12 сентября 2014г., № 271, Выдан 16.12.2013 Соглашение о внесении изменений в договор аренды земельного участка от 29.04.2009 №84 (в ред.соглашений от 16.03.2012 №1, от 14.05.2012 №2, от 09.11.2012 №3, соглашения полной цессии (уступки прав и перевода долга) от 09.07.2012), № 02559, Выдан 28.06.2013 Дополнительное соглашение к договору аренды лесного участка от 29.04.2009 №84, № 3, Выдан 09.11.2012 Договор аренды земельного (лесного) участка, № 84, Выдан 29.04.2009 Соглашение полной цессии по договору аренды № 84 от 29.04.2009 года (уступки прав и перевода долга), Выдан 09.07.2012 Соглашение о внесении изменений в договор аренды № 166 от 08.12.2010, № 05609, Выдан 05.12.2018 Соглашение о внесении изменений в договор аренды земельного участка от 08.12.2010 №166 (в ред.соглашения от 14.05.2012 №1, соглашения полной цессии (уступки прав и перевода долга) от 09.07.2012), № 02566, Выдан 28.06.2013 Договор аренды лесного участка, № 166, Выдан 08.12.2010 Дополнительное соглашение к договору аренды лесного участка от 08.12.2010 № 166, № 1, Выдан 14.05.2012 Соглашение полной цессии по договору аренды №166 от 08.12.2010 года (уступки прав и перевода долга), Выдан 09.07.2012 Соглашение о внесении изменений в договор аренды №231 от 27.11.2009
полное наименование должности		подпись	инициалы, фамилия

Сооружение вид объекта недвижимости			
Лист №3	Раздел 2	Всего листов раздела 2: 4	Всего разделов: 3
28 марта 2019г.			
Кадастровый номер:		59:00:0000000:135102	
3	Документы-основания	3.1	лесного участка от 27.11.2009 №231, № 2, Выдан 09.11.2012 Договор аренды лесного участка, № 231, Выдан 27.11.2009 Дополнительное соглашение к договору аренды лесного участка от 27.11.2009 № 231, № 1, Выдан 14.05.2012 Соглашение полной цессии по договору аренды №231 от 27.11.2009, Выдан 09.07.2012 Договор аренды лесного участка с Дополнительным соглашением №1 от 16.09.2014г., № 46, Выдан 24.02.2014 Дополнительное соглашение к договору аренды лесного участка от 03.12.2014 № 300, № 1, Выдан 17.09.2015 Договор аренды лесного участка, № 300, Выдан 03.12.2014 Распоряжение Министерства транспорта и связи Пермского края, Выдан 21.03.2013 Дополнительное соглашение к договору аренды лесного участка от 02.12.2010г., № 164, № 4, Выдан 30.06.2016 Дополнительное соглашение к договору аренды, № 3, Выдан 29.09.2015 Дополнительное соглашение к Договору аренды лесного участка №164 от 02.12.2010г., № 2, Выдан 31.12.2013 Соглашение полной цессии по договору аренды №164 от 02.12.2010 года (уступки прав и перевода долга), Выдан 09.07.2012 Договор аренды лесного участка, № 164, Выдан 02.12.2010 Дополнительное соглашение №3 к договору аренды лесного участка от 27.05.2011 г. №71, Выдан 23.04.2015 Дополнительное соглашение к договору аренды лесного участка № 71 от 27.05.2011г., № 2, Выдан 27.03.2014 Договор аренды лесного участка, № 71, Выдан 27.05.2011 Дополнительное соглашение к Договору аренды лесного участка от 27.05.2011 №71, Выдан 28.05.2012 Соглашение полной цессии по договору аренды №71 от 27.05.2011 (уступки прав и перевода долга), Выдан 09.07.2012 Соглашение о внесении изменений в договор аренды земельного участка от 16.04.2010 №47 (в ред.соглашения от 24.05.2012 №1, соглашения полной цессии (уступки прав и перевода долга) от 09.07.2012), № 02563, Выдан 28.06.2013 Договор аренды лесного участка, № 47, Выдан 16.04.2010 Дополнительное соглашение к Договору аренды лесного участка от 16.04.2010 №47, № 1, Выдан 24.05.2012 Соглашение полной цессии по договору аренды №47 от 16.04.2010 (уступки прав и перевода долга), Выдан 09.07.2012 Дополнительное соглашение №3 к договору аренды лесного участка, Выдан 26.06.2015 Дополнительное соглашение к договору аренды лесного участка от 02.11.2012 г. № 191/1, № 2, Выдан 11.03.2013 Договор аренды лесного участка, № 191/1, Выдан 02.11.2012 Дополнительное соглашение к договору аренды земельного участка №427 от 13.02.2013, Выдан 21.09.2015 Договор аренды земельного участка, № 427, Выдан 13.02.2013 Договор аренды лесного участка от 16.12.2013 №271 с дополнительным соглашением №1 к договору аренды лесного участка от 16.12.2013 №271 от 12 сентября 2014г., № 271, Выдан 16.12.2013
4	Ограничение прав и обременение объекта недвижимости:	не зарегистрировано	
полное наименование должности		подпись	инициалы, фамилия



Инв. № подл. Подп. и дата Взам. инв. №

Сооружение вид объекта недвижимости				Лист 5
Лист №4	Раздел 2	Всего листов раздела 2: 4	Всего разделов: 3	Всего листов выписки: 6
28 марта 2019г.				
Кадастровый номер:		59:00:0000000:135102		
5	Сведения о наличии решения об изъятии объекта недвижимости для государственных и муниципальных нужд:	данные отсутствуют		
6	Сведения об осуществлении государственной регистрации сделки, права, ограничения права без необходимого в силу закона согласия третьего лица, органа:	данные отсутствуют		

полное наименование должности	подпись	инициалы, фамилия
	 М.П.	

Раздел 4 Лист 6

Выписка из Единого государственного реестра недвижимости об основных характеристиках и зарегистрированных правах на объект недвижимости
Описание местоположения объекта недвижимости

Сооружение вид объекта недвижимости				
Лист №1	Раздел 4	Всего листов раздела 4: 1	Всего разделов: 3	Всего листов выписки: 6
28 марта 2019г.				
Кадастровый номер:		59:00:0000000:135102		
План (чертеж, схема) объекта недвижимости				
				
Масштаб 1:200000		Условные обозначения:		
полное наименование должности	Заместитель начальника	подпись	инициалы, фамилия	М.П.
				С. П. Екимова

Прошито, пронумеровано
лист 5
О.С. Павличенко
ФИО специалиста
Подпись
« 03 » 03 2019

Взам. инв. №	
Подп. и дата	
Инв. № подл.	

Изм	Кол.уч	Лист	№ док	Подп.	Дата	«Усольский калийный комбинат. Соединительный железнодорожный путь и объекты железнодорожного транспорта «Палашеры». Станция Березники-Сортировочная в юго-восточной части г. Березники»	Лист

Администрация города Березники

Выписка из протокола заседания комиссии по землепользованию и застройке
27.06.2019 15-00

Присутствуют:

- Члены комиссии:
- Якин А.А. - председатель комиссии по землепользованию и застройке, заместитель главы администрации
- Трофимова О.В. -начальник управления архитектуры и градостроительства, заместитель председателя комиссии по землепользованию и застройке
- Исаева Н.Н. - заместитель начальника управления архитектуры и градостроительства
- Журавлева Е.В. - заместитель начальника управления имущественных и земельных отношений
- Ванюкова С.А. - заместитель начальника правового управления
- Елькина С.И. - заведующий отделом территориального планирования и градостроительного зонирования управления архитектуры и градостроительства
- Пермякова Т.Ю. - заместитель начальника управления благоустройства
- Быкова Л.М. - начальник управления по охране окружающей среды и природопользования
- Воробьев С.В. - начальник управления по вопросам потребительского рынка и развитию предпринимательства
- Кокоулин В.А. -заместитель начальника управления городского хозяйства

Отсутствуют:

- Зарипов Р.Р. - депутат Березниковской городской Думы
- Сергеев О.В. - депутат Березниковской городской Думы
- Кириянов И.А. - депутат Березниковской городской Думы
- Шанин В.П. - первый заместитель главы администрации
- Бондарчук Е.А. - и.о. заместителя министра строительства и архитектуры Пермского края, начальник управления градостроительной деятельности Министерства строительства и архитектуры Пермского края

Приглашенные:

- Сухарева Т.Я. - заведующий отделом планировки территории управления архитектуры и градостроительства

Повестка:


34.Рассмотрение обращения ООО «ВВ-Проджект» о предоставлении разрешения на разработку проекта внесения изменений в проект планировки территории, совмещенный с проектом межевания территории для размещения объекта «Усольский калийный комбинат. Соединительный железнодорожный путь и объекты железнодорожного транспорта станции «Палашеры». Станция Березники - Сортировочная» в юго – восточной части г.Березники», утвержденный постановлением администрации города Березники от 28.03.2012 № 351.

РЕШИЛИ:

34.Одобрить предоставление разрешения на разработку проекта внесения изменений в проект планировки территории, совмещенный с проектом межевания территории для размещения объекта «Усольский калийный комбинат. Соединительный железнодо-

Взам. инв. №	
Подп. и дата	
Инв. № подл.	

						«Усольский калийный комбинат. Соединительный железнодорожный путь и объекты железнодорожного транспорта «Палашеры». Станция Березники-Сортировочная в юго-восточной части г. Березники»	Лист
Изм	Кол.уч	Лист	№ док	Подп.	Дата		



рожный путь и объекты железнодорожного транспорта станции «Палашеры». Станция Березники - Сортировочная» в юго – восточной части г.Березники», утвержденный постановлением администрации города Березники от 28.03.2012 № 351, без выполнения инженерных изысканий. Управлению архитектуры и градостроительства администрации города подготовить соответствующий проект постановления администрации города Березники. Считать утратившим силу решение комиссии по землепользованию и застройки от 11.06.2019 (вопрос 33) и 07.05.2019 (вопрос 13) по аналогичному вопросу.

Протокол вела

Н.В.Пермякова

Инв. № подл.	Подп. и дата	Взам. инв. №					«Усольский калийный комбинат. Соединительный железнодорожный путь и объекты железнодорожного транспорта «Палашеры». Станция Березники-Сортировочная в юго-восточной части г. Березники»	Лист
			Изм	Кол.уч	Лист	№ док		Подп.



**МИНИСТЕРСТВО
ПРИРОДНЫХ РЕСУРСОВ,
ЛЕСНОГО ХОЗЯЙСТВА И ЭКОЛОГИИ
ПЕРМСКОГО КРАЯ**

Ул. Ленина, д. 51, г. Пермь, 614006
Тел./факс (342) 235 13 06
E-mail: min2@priroda.permkrai.ru
ОКПО 78891558, ОГРН 1065902004354,
ИНН/КПП 5902293298/590201001

Генеральному директору
ООО «ВВ-Проджект»

Власовой Т.В.

ул. Н. Островского, д. 60Б, оф. 212,
г. Пермь, 614007

09.07.2020 № 30-01-25 исх-643

На № 66 от 09.06.2020

О рассмотрении документации
по планировке территории

Уважаемая Татьяна Вячеславовна!

Министерство природных ресурсов, лесного хозяйства и экологии Пермского края, рассмотрев проект внесения изменений в проект планировки территории, совмещенный с проектом межевания территории, для размещения объекта: «Усольский калийный комбинат. Соединительный железнодорожный путь и объекты железнодорожного транспорта станции «Палашеры». Станция Березники-Сортировочная в юго-восточной части г. Березники», согласовывает представленные материалы без замечаний.

Заместитель министра



В.Ф. Маковей

Цапаева Татьяна Михайловна
236 33 56

Инов. № подл.	Подп. и дата	Взам. инв. №

Изм	Кол.уч	Лист	№ док	Подп.	Дата	«Усольский калийный комбинат. Соединительный железнодорожный путь и объекты железнодорожного транспорта «Палашеры». Станция Березники-Сортировочная в юго-восточной части г. Березники»	Лист