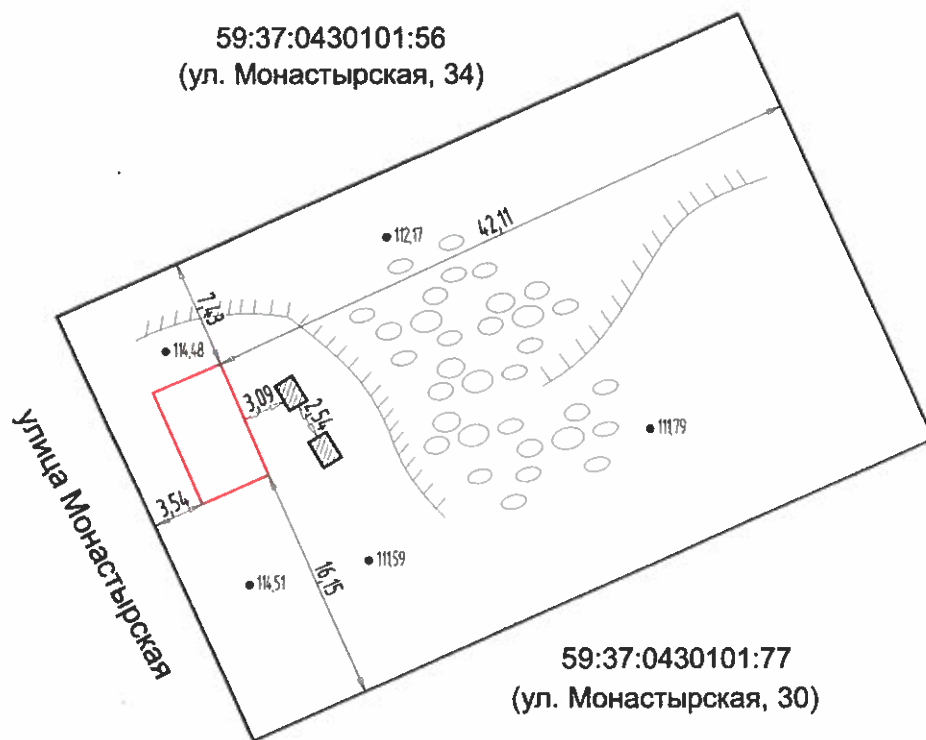








# Схематичное изображение планируемого к строительству или реконструкции объекта капитального строительства на земельном участке

адрес земельного участка: Пермский край, р-н Усольский, п. Лысьда, ул. Монастырская, 32  
кадастровый номер земельного участка: 59:37:0430101:52  
площадь земельного участка – 1620 кв.м  
площадь застройки – 41,6 кв.м



Условные обозначения:

-  Граница земельного участка
-  Контур объекта индивидуального жилищного строительства
-  Высотные отметки
-  Овраг
-  Зона скопления талой и дождевой воды
-  Существующая выгребная яма