

23 СЕН 2020

КОНТРОЛЬ

Управление имущественных и земельных отношений г. Березники

от АО «Газпром газораспределение Пермь»
ИНН 5902183841, ОГРН 1025900512670
(наименование, ИНН, ОГРН заявителя-ЮЛ)Крапивина Андрея Всеволодовича
(Ф.И.О. представителя заявителя, реквизиты документа,
подтверждающего полномочия)Представитель действует по доверенности:
№1258 от 10.07.2020 г.Паспортные данные:
(указываются данные заявителя)серия 5711 № 811959,
выдан «18» ноября 2011 г.
кем ОУФМС России по Пермскому краю
в гор. Соликамске и Соликамском районе
Место нахождения заявителя:
г. Пермь, ул. Подлесная, 43, офис 304Почтовый адрес, адрес электронной почты
vinchakovaoo@геоинженер.рф
Контактные телефоны заявителя
8 922 376 14 11

ЗАЯВЛЕНИЕ

Прошу выдать Решение о размещении объекта на земельном участке с кадастровым номером 59:03:0000000:7406, находящегося в государственной или муниципальной собственности, площадью 289 кв.м., расположенного по адресу: Пермский край, город Березники (подключение в районе дома 40а по ул. Бажова).

Цель использования земельного участка в соответствии с пунктом 3 статьи 39.36 Земельного кодекса РФ, пунктом 6 Постановления Правительства РФ от 03.12.2014 №1300 и п. 17 ст. 51 Градостроительного кодекса РФ.

Срок использования земельного участка: 12 месяцев.Предполагаемый способ размещения объекта – подземный.Назначение газопровода: транспортировка природного газа под давлением до 0.6 Мпа включительно.

Прошу указать в Решении пользователем Акционерное общество «Газпром газораспределение Пермь» (Березниковский филиал: Почтовый адрес: 618400, Пермский край, г. Березники, ул. Уральских танкистов, дом № 5; ИНН 5902183841; КПП 590150001; БИК 045773603; К\счет 30101810900000000603; р/счет 40702810649030012662 Западно-Уральский банк ОАО «Сбербанк России»; тел./факс 8 (34 242) 6-26-18/ 6-42-83).

Е.В. Бурозеровой
з/работы
Березники


/А.В. Крапивин/
Подпись заявителя

14.09

2020 г.

Схема предполагаемых к использованию земель или части земельного участка

Объект: газопровод для транспортировки природного газа под давлением до 0.6 Мпа включительно

Местоположение: Пермский край, город Березники (подключение в районе дома 40а по ул. Бажова)

Площадь земель или части земельного участка, кв.м **289**

Категория земель: земли населённых пунктов

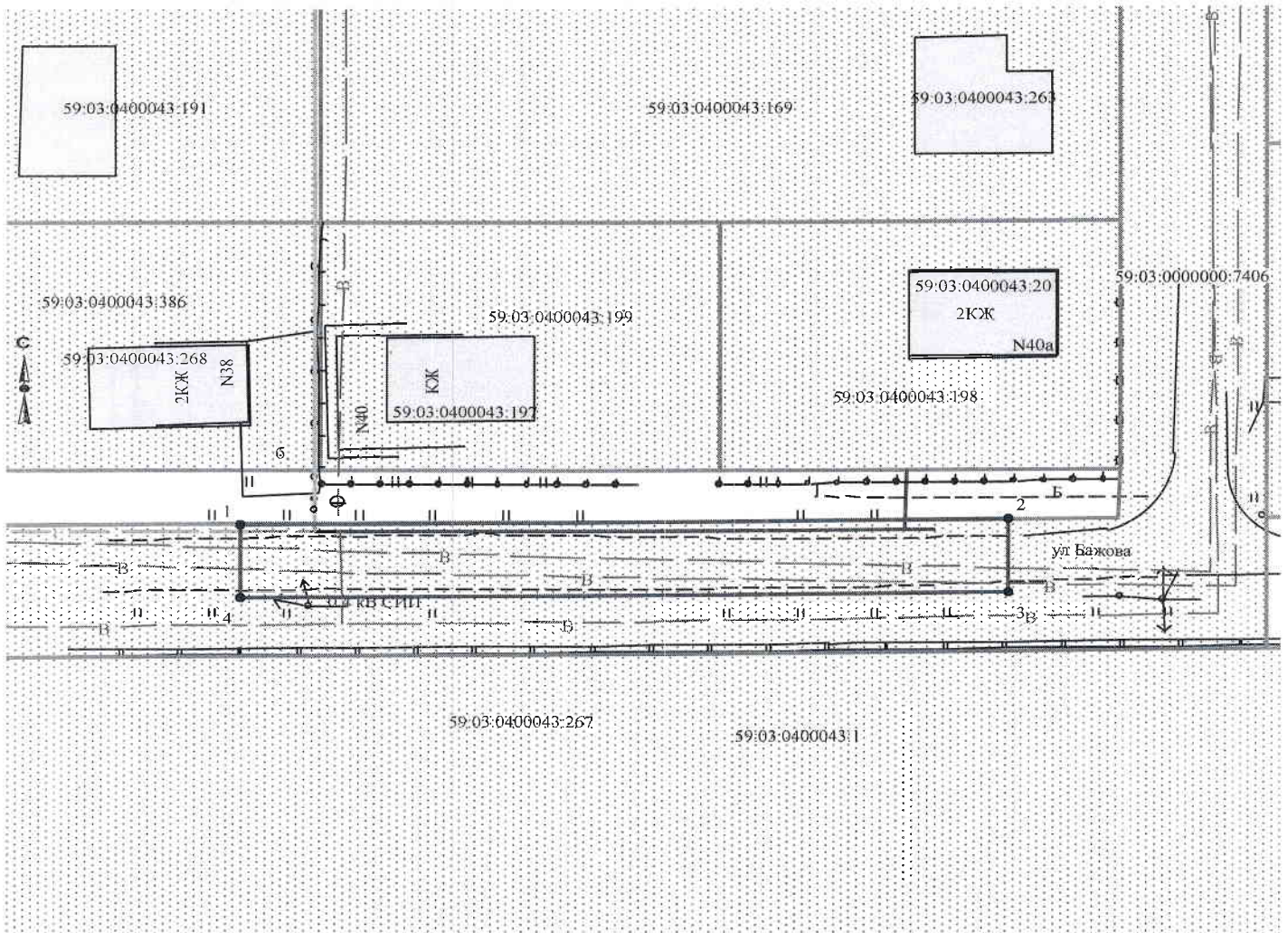
Вид разрешенного использования: для строительства газопровода

Обозначение характерных точек границ	Координаты (МСК-59), м	
	X	Y
1	674594.59	2267419.64
2	674594.90	2267471.78
3	674589.35	2267471.90
4	674589.05	2267419.66

Описание границ смежных землепользователей:

от т.1 до т.2 земли общего пользования

от т.2 до т.1 земельный участок с кадастровым номером
59:03:0000000:7406








Масштаб 1:500

Заявитель  /А.В. Крапивин/

Верно

Условные обозначения:

-  граница предполагаемых к использованию земель
-  граница учтенных земельных участков
-  граница кадастрового квартала
-  проектируемый газопровод
-  существующий газопровод

59:03:0400043:198 кадастровый номер земельного участка
59:10:0404003 номер кадастрового квартала