



МИНИСТЕРСТВО ПО УПРАВЛЕНИЮ  
ИМУЩЕСТВОМ И ГРАДОСТРОИТЕЛЬНОЙ  
ДЕЯТЕЛЬНОСТИ ПЕРМСКОГО КРАЯ

П Р И К А З

10.09.2020

№ 31-02-1-4-506

Об утверждении границ охранных  
зон газопроводов

В соответствии с подпунктом 1 пункта 2 статьи 56, пунктами 19, 20 статьи 106 Земельного кодекса Российской Федерации, частью 2 статьи 19, статьей 32 Федерального закона от 13 июля 2015 г. № 218-ФЗ «О государственной регистрации недвижимости», пунктами 17, 18 Правил охраны газораспределительных сетей, утвержденных постановлением Правительства Российской Федерации от 20 ноября 2000 г. № 878, пунктом 3.63 Положения о Министерстве по управлению имуществом и градостроительной деятельности Пермского края, утвержденного постановлением Правительства Пермского края от 15 декабря 2006 г. № 88-п, приказом Министерства по управлению имуществом и градостроительной деятельности Пермского края от 21 июня 2019 г. № СЭД-31-02-2-2-693 «О делегировании права подписи», на основании обращений акционерного общества «Газпром газораспределение Пермь» от 25 августа 2020 г. № ЦО-3657/02-02, № ЦО-3655/02-02, № ЦО-3654/02-02, № ЦО-3656/02-02

ПРИКАЗЫВАЮ:

1. Утвердить границы охранных зон газопроводов, находящихся в собственности акционерного общества «Газпром газораспределение Пермь» (приложение 1 к настоящему приказу), согласно текстовым и графическим описаниям местоположения границ зон с особыми условиями использования территории (далее – ЗОУИТ), перечням координат характерных точек границ таких зон, выполненным 09 июля 2020 г., 10 июля 2020 г., 11 августа 2020 г., 12 августа 2020 г., 13 августа 2020 г., 14 августа 2020 г., 17 августа 2020 г., 18 августа 2020 г., АО «Российский государственный центр инвентаризации и учета объектов недвижимости – Федеральное бюро технической инвентаризации» (приложение 2 к настоящему приказу).

2. Наложить бессрочно ограничения (обременения) на входящие в охранную зону газопроводов, указанных в пункте 1 настоящего приказа,



МИНИСТЕРСТВО ПО УПРАВЛЕНИЮ  
ИМУЩЕСТВОМ И ГРАДОСТРОИТЕЛЬНОЙ  
ДЕЯТЕЛЬНОСТИ ПЕРМСКОГО КРАЯ  
КОПИЯ ВЕРНА  
Исполнитель: Гилишева Анна Ивановна





земельные участки, определив условия их использования в соответствии с Правилами охраны газораспределительных сетей, утвержденными постановлением Правительства Российской Федерации от 20 ноября 2000 г. № 878.


3. Отделу распоряжения земельными участками управления земельных отношений Министерства по управлению имуществом и градостроительной деятельности Пермского края (далее – Министерство) в срок не позднее пяти рабочих дней с даты издания настоящего приказа направить:

3.1. оригинал приказа в орган, осуществляющий государственный кадастровый учет и государственную регистрацию прав, с приложением подготовленного в электронной форме текстового и графического описания местоположения границы ЗОУИТ, перечня координат характерных точек границы такой зоны;

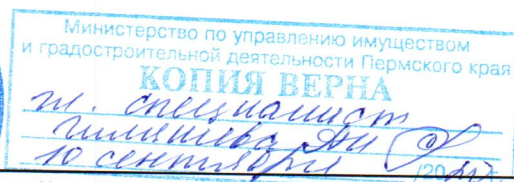
3.2. копию приказа в администрации Краснокамского, Соликамского, Оханского, Нытвенского, Очерского, Осинского, Чернушинского, Чайковского, Октябрьского, Чусовского, Горнозаводского, Губахинского городских округов, города Перми, города Березники, городского округа – города Кудымкар, Куединского муниципального района, Александровского муниципального округа.

4. Контроль за исполнением настоящего приказа возложить на начальника управления земельных отношений Министерства Е.Н. Путяшеву.

Заместитель министра



К.М. Хайруллина









	ул. Мира, д.8а, кадастровый номер 59:40:0220102:1273, протяженностью 225 м	Чернушинский, с.п. Сульмашинское, с. Сульмаш, ул. Мира
7	Газопровод-ввод до границы земельного участка по адресу: Пермский край, Чернушинский р-н. с. Сульмаш, ул. Мира, д.9, кадастровый номер 59:40:0220102:1257, протяженностью 158 м	Российская Федерация, Пермский край, м.р-н Чернушинский, с. Сульмаш, ул. Мира
8	Газопровод-ввод до границы земельного участка заявителя по адресу: Пермский край, Чернушинский район, с. Сульмаш, ул. Центральная 13, кадастровый номер 59:40:0220102:1251, протяженностью 13 м	Российская Федерация, Пермский край, Чернушинский район, с. Сульмаш, ул. Центральная
9	Газопровод-ввод до границы земельного участка жилого дома по адресу: Пермский край, Чернушинский район, с. Сульмаш, ул. Центральная дом 49, кадастровый номер 59:40:0220102:1249, протяженностью 16 м	Пермский край, Чернушинский район, с. Сульмаш, ул. Центральная
10	Газопровод-ввод до границы земельного участка жилого дома по адресу: Пермский край, Чайковский р-н, с. Фоки, ул. Комсомольская, 6, кадастровый номер 59:12:0390006:1566, протяженностью 5 м	Российская Федерация, Пермский край, Городской округ Чайковский, с. Фоки, ул. Комсомольская
11	Газопровод-ввод до границы земельного участка жилого дома по адресу: Пермский край, Чайковский р-н, с. Фоки, ул. Кирова, 90, кадастровый номер 59:12:0390006:1562, протяженностью 19 м	Российская Федерация, Пермский край, г. Чайковский, с. Фоки, ул. Кирова
12	Газопровод-ввод до фасада жилого дома по адресу: Пермский край, Чайковский р-н, с. Фоки, ул. Пролетарская, д.1, кв.2, кадастровый номер 59:12:0390001:1173, протяженностью 12 м	Российская Федерация, Пермский край, городской округ Чайковский, с. Фоки, ул. Пролетарская



Министерство по управлению имуществом  
градостроительной деятельности Пермского края  
**КОПИЯ ВЕРНА**  
*М. Специализист*  
*Ильинский, А.И.*  
*Ю. Семин*





13	Газопровод-ввод до границы земельного участка жилого дома по адресу: Пермский край, Чайковский р-н, с. Фоки, ул. Ленина, д.29, кадастровый номер 59:12:0390001:1157, протяженностью 2 м	Российская Федерация, Пермский край, Чайковский район, с. Фоки, ул. Ленина
14	Газопровод-ввод до фасада жилого дома по адресу: Пермский край, Чайковский р-н, с. Фоки, ул. Ленина, д 17, кв. 1, кадастровый номер 59:12:0390001:1153, протяженностью 10 м	Российская Федерация, Пермский край, г. Чайковский, с. Фоки, ул. Ленина
15	Газопровод-ввод до фасада жилого дома по адресу: Пермский край, Чайковский р-н, с. Фоки, ул. Ленина, д 19, кв. 2, кадастровый номер 59:12:0390001:1152, протяженностью 13 м	Российская Федерация, Пермский край, г. Чайковский, с. Фоки, ул. Ленина
16	Газопровод-ввод до границы земельного участка жилого дома по адресу: Пермский край, Чайковский р-н, с. Фоки, ул. Комсомольская, д.3, кв.2, кадастровый номер 59:12:0390004:953, протяженностью 6 м	Российская Федерация, Пермский край, г.о. Чайковский, с. Фоки, ул. Комсомольская
17	Газопровод-ввод до границы земельного участка жилого дома по адресу: Пермский край, Чайковский р-н, с. Фоки, ул. Комсомольская, д.1, кв.2, кадастровый номер 59:12:0390004:945, протяженностью 7 м	Российская Федерация, Пермский край, городской округ Чайковский, с. Фоки, ул. Комсомольская
18	Газопровод-ввод до границы земельного участка жилого дома по адресу: Пермский край, Чайковский район, с. Фоки, ул. Комсомольская, д.1, кв.1, кадастровый номер 59:12:0390004:941, протяженностью 4 м	Российская Федерация, Пермский край, г. Чайковский, с. Фоки, ул. Комсомольская
19	Газопровод-ввод до границы земельного участка жилого дома по адресу: Пермский край, Чайковский р-н, с. Фоки, ул. Заречная, д.33, кадастровый номер 59:12:0390004:941, протяженностью 4 м	Российская Федерация, Пермский край, городской округ Чайковский, с. Фоки, ул. Заречная






	номер 59:12:0390005:678, протяженностью 21 м	
20	Газопровод-ввод до границы земельного участка по адресу: Пермский край, Чайковский район, с. Фоки, ул. Заречная, д.24а, д.43 (кв.2), кадастровый номер 59:12:0390005:676, протяженностью 68 м	Российская Федерация, Пермский край, Чайковский район, с. Фоки, ул. Заречная
21	Газопровод-ввод до границы земельного участка жилого дома по адресу: Пермский край, Чайковский р-н, с. Фоки, ул. Рагузинская, 25, 25/1, кадастровый номер 59:12:0390005:669, протяженностью 24 м	Российская Федерация, Пермский край, г. Чайковский, с. Фоки, ул. Рагузинская
22	Газопровод-ввод до границы земельного участка жилого дома по адресу: Пермский край, Чайковский р-н, с. Фоки, ул. Заречная, д.4А, кадастровый номер 59:12:0390005:666, протяженностью 37 м	Российская Федерация, Пермский край, г. Чайковский, с. Фоки, ул. Заречная
23	Газопровод-ввод до фасада жилого дома по адресу: Пермский край, Чайковский р-н, с. Фоки, ул. Пролетарская, 2/1, кадастровый номер 59:12:0390001:1177, протяженностью 26 м	Российская Федерация, Пермский край, г.о. Чайковский, с. Фоки, ул. Пролетарская
24	Газопровод-ввод до фасада жилого дома по адресу: Пермский край, Чайковский р-н, с. Фоки, ул. Заречная, д.26, кв.1, кадастровый номер 59:12:0390005:681, протяженностью 11 м	Российская Федерация, Пермский край, г.о. Чайковский, с. Фоки, ул. Заречная
25	Газопровод-ввод до границы земельного участка жилого дома по адресу: Пермский край, Чайковский р-н, с. Фоки, ул. Рагузинская, д.21, кв.2, кадастровый номер 59:12:0390005:680, протяженностью 10 м	Российская Федерация, Пермский край, городской округ Чайковский, с. Фоки, ул. Рагузинская
26	Газопровод-ввод до границы земельного участка жилого дома по адресу: Пермский край, Чайковский р-н,	Российская Федерация, Пермский край, городской округ Чайковский, с. Фоки,



и градостроительной деятельности Пермского края  
**КОПИЯ ВЕРНА**  
*м. специалист*  
*Гуляшева А.И.*  
*10.09.2020*



	с. Фоки, ул. Рагузинская, д.21, кв.1, кадастровый номер 59:12:0390005:677, протяженностью 5 м	ул. Рагузинская
27	Газопровод-ввод до границы земельного участка жилого дома по адресу: Пермский край, Чайковский р-н, с. Фоки, ул. Рагузинская, д.36., кадастровый номер 59:12:0390005:668, протяженностью 11 м	Российская Федерация, Пермский край, г. Чайковский, с. Фоки, ул. Рагузинская
28	Газопровод-ввод до границы земельного участка жилого дома по адресу: Пермский край, Чайковский р-н, с. Фоки, ул. Рагузинская, д.38, кадастровый номер 59:12:0390005:682, протяженностью 11 м	Российская Федерация, Пермский край, г.о. Чайковский, с. Фоки, ул. Рагузинская
29	Газопровод-ввода до границ земельных участков по адресу: Пермский край, Октябрьский район, пгт. Октябрьский, ул. Труда, д.2,4,5,6,8, ул. Охотников, д.1,5,7,9,14,18, кадастровый номер 59:27:1451001:440, протяженностью 609 м	Российская Федерация, Пермский край, м.р-н Октябрьский, г.п. Октябрьское, рп. Октябрьский, ул. Труда, ул. Охотников
30	Газопровод-ввод до границы земельного участка заявителя по адресу: Пермский край, Октябрьский район, пгт. Октябрьский, ул. Тракторная, 25, кадастровый номер 59:27:0011020:342, протяженностью 63 м	Российская Федерация, Пермский край, м.р-н Октябрьский, г.п. Октябрьское, рп. Октябрьский, ул. Тракторная
31	Газопровод-ввод до границы земельного участка жилого дома по адресу: Пермский край, Чернушинский район, г. Чернушка, ул. Дягилевых дом 19, кадастровый номер 59:40:0014016:700, протяженностью 14 м	Российская Федерация, Пермский край, м.р-н Чернушинский, г.п. Чернушинское, г. Чернушка, ул. Дягилевых
32	Газопровод-ввод до фасада жилого дома по адресу: Пермский край, г. Чернушка, ул. Спортивная дом 8, кадастровый номер 59:40:0014016:665, протяженностью 21 м	Российская Федерация, Пермский край, Чернушинский район, г. Чернушка, ул. Спортивная



управлению имуществом  
и градостроительной деятельности Пермского края  
**КОПИЯ ВЕРНА**  
*М. Спешницкая*  
*10 сентября 2020*



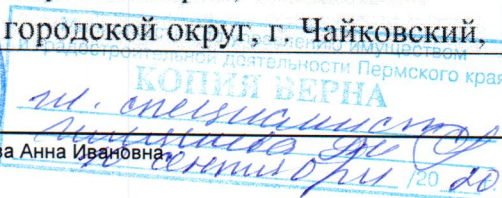


33	Газопровод-ввод до границы земельного участка по адресу: Пермский край, Чернушинский р-н, г. Чернушка, ул. Пушкина, д.6а, кадастровый номер 59:40:0013102:128, протяженностью 96 м	Российская Федерация, Пермский край, м.р-н Чернушинский, г.п. Чернушинское, г. Чернушка, ул. Пушкина
34	Газопровод-ввод до границы земельного участка жилого дома по адресу: Пермский край, г. Чернушка, ул. Набережная дом 7, кадастровый номер 59:40:0013008:114, протяженностью 13 м	Российская Федерация, Пермский край, Чернушинский район, г. Чернушка, ул. Набережная
35	Газопровод-ввод до границы земельного участка по адресу: Пермский край, Чернушинский р-н. г. Чернушка, ул. Сарапульская, д.7, кадастровый номер 59:40:0010503:1448, протяженностью 108 м	Российская Федерация, Пермский край, г.о. Чернушинский, г. Чернушка, ул. Сарапульская
36	Газопровод-ввод до фасада жилого дома по адресу: Пермский край, Чернушинский район, г. Чернушка, ул. Набережная дом 6А, кадастровый номер 59:40:0000000:7857, протяженностью 9 м	Российская Федерация, Пермский край, Чернушинский муниципальный район, городское поселение Чернушинское, город Чернушка, улица Набережная
37	Газопровод-ввод до границы земельного участка жилого дома по адресу: Пермский край, г. Чайковский, ул. Дачная, д.19, кадастровый номер 59:12:0000000:20748, протяженностью 12 м	Российская Федерация, Пермский край, г.о. Чайковский, г. Чайковский, ул. Дачная
38	Газопровод-ввод до фасада жилого дома по адресу: Пермский край, г. Чайковский, ул. Бажова, 72, кадастровый номер 59:12:0000000:20745, протяженностью 267 м	Российская Федерация, Пермский край, г.о. Чайковский, г. Чайковский, ул. Бажова
39	Газопровод-ввод до границы земельных участков по адресу: Пермский край, г. Чайковский, ул. Пушкина, 57, 62, 63, 66, кадастровый номер 59:12:0000000:20707, протяженностью 228 м	Российская Федерация, Пермский край, г.о. Чайковский, г. Чайковский, ул. Пушкина





40	Газопровод-ввод до границы земельного участка жилого дома по адресу: Пермский край, г. Чайковский, ул. Лермонтова, 66, кадастровый номер 59:12:0000000:20664, протяженностью 14 м	Российская Федерация, Пермский край, городской округ Чайковский, г. Чайковский, ул. Лермонтова
41	Газопровод-ввод до границы земельного участка жилого дома по адресу: Пермский край, г. Чайковский, ул. Пушкина, 81, кадастровый номер 59:12:0010555:273, протяженностью 52 м	Российская Федерация, Пермский край, г.о. Чайковский, г. Чайковский, ул. Пушкина
42	Газопровод-ввод до границы земельного участка жилого дома по адресу: Пермский край, г. Чайковский, ул. Пушкина, д.79, кадастровый номер 59:12:0010555:272, протяженностью 10 м	Российская Федерация, Пермский край, г.о. Чайковский, г. Чайковский, ул. Пушкина
43	Газопровод-ввод до границы земельного участка жилого дома по адресу: Пермский край, г. Чайковский, ул. Пушкина, 83, 87, кадастровый номер 59:12:0010555:268, протяженностью 101 м	Российская Федерация, Пермский край, г.о. Чайковский, г. Чайковский, ул. Пушкина
44	Газопровод-ввод до границы земельного участка жилого дома по адресу: Пермский край, г. Чайковский, ул. М.Н.Назарова, 72, кадастровый номер 59:12:0010555:267, протяженностью 5 м	Российская Федерация, Пермский край, г.о. Чайковский, г. Чайковский, ул. М.Н.Назарова
45	Газопровод-ввод до границы земельного участка жилого дома по адресу: Пермский край, г. Чайковский, ул. Завьялова, 116, кадастровый номер 59:12:0010555:266, протяженностью 3 м	Российская Федерация, Пермский край, Чайковский городской округ, г. Чайковский, ул. Завьялова
46	Газопровод-ввод до границы земельного участка жилого дома по адресу: Пермский край, г. Чайковский, ул. Дачная, д.6, кадастровый номер 59:12:0010621:244, протяженностью 5 м	Российская Федерация, Пермский край, г.о. Чайковский, г. Чайковский, ул. Дачная
47	Газопровод-ввод до границы земельного участка жилого дома по адресу: Пермский край, г. Чайковский,	Российская Федерация, Пермский край, Чайковский городской округ, г. Чайковский,





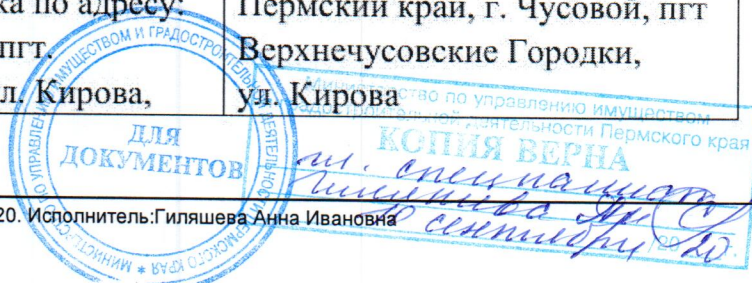
	ул. Дачная, д.6А, кадастровый номер 59:12:0010621:243, протяженностью 30 м	ул. Дачная
48	Газопровод-ввод до границы земельного участка жилого дома по адресу: Пермский край, г. Чайковский, ул. Дачная, д.20, кадастровый номер 59:12:0010621:242, протяженностью 3 м	Российская Федерация, Пермский край, Чайковский городской округ, г. Чайковский, ул. Дачная
49	Газопровод-ввод до границы земельного участка жилого дома по адресу: Пермский край, г. Чайковский, ул. Дачная, д.2, кадастровый номер 59:12:0010621:241, протяженностью 2 м	Российская Федерация, Пермский край, г. Чайковский, ул. Дачная
50	Газопровод-ввод до границы земельного участка жилого дома по адресу: Пермский край, г. Чайковский, ул. Дачная, д.7, кадастровый номер 59:12:0010621:240, протяженностью 12 м	Российская Федерация, Пермский край, г. Чайковский, ул. Дачная
51	Газопровод-ввод до границы земельного участка жилого дома по адресу: Пермский край, г. Чайковский, ул. Дачная, д.4а, кадастровый номер 59:12:0010621:239, протяженностью 84 м	Российская Федерация, Пермский край, г. Чайковский, ул. Дачная
52	Газопровод-ввод до границы земельного участка жилого дома по адресу: Пермский край, г. Чайковский, ул. Цветаевой, 5, кадастровый номер 59:12:0010556:197, протяженностью 3 м	Российская Федерация, Пермский край, г.о. Чайковский, г. Чайковский, ул. Цветаевой
53	Газопровод-ввод до границы земельного участка жилого дома по адресу: Пермский край, г. Чайковский, ул. Цветаевой, 8, кадастровый номер 59:12:0010556:196, протяженностью 12 м	Российская Федерация, Пермский край, г.о. Чайковский, г. Чайковский, ул. Цветаевой
54	Газопровод-ввод до границы земельного участка жилого дома по адресу: Пермский край, г. Чайковский, ул. Цветаевой, 7, кадастровый номер 59:12:0010556:195, протяженностью 4 м	Российская Федерация, Пермский край, г.о. Чайковский, г. Чайковский, ул. Цветаевой
55	Газопровод-ввод до границы земельного участка жилого дома по адресу:	Российская Федерация, Пермский край, г.о.



Министерство по управлению имуществом  
и градостроительной деятельности Пермского края  
КОПИЯ ВЕРНА  
г. Чайковский, ул. Цветаевой, 10  
Иванова Анна Ивановна



	Пермский край, г. Чайковский, ул. М.Н.Назарова, д.38, кадастровый номер 59:12:0010556:193, протяженностью 3 м	Чайковский, г. Чайковский, ул. Назарова
56	Газопровод-ввод до границ земельных участков жилых домов по адресу: Пермский край, г. Чайковский, ул. Речная, 94ж, ул. Дачная, д.24, кадастровый номер 59:12:0010621:249, протяженностью 276 м	Российская Федерация, Пермский край, г.о. Чайковский, г. Чайковский, ул. Речная, ул. Дачная
57	Газопровод-ввод до границы земельного участка жилого дома по адресу: Пермский край, г. Чайковский, ул. Речная, д.72е, кадастровый номер 59:12:0010621:248, протяженностью 3 м	Российская Федерация, Пермский край, г.о. Чайковский, г. Чайковский, ул. Речная
58	Газопровод-ввод до границы земельного участка жилого дома по адресу: Пермский край, г. Чайковский, ул. Суколда, 7-я линия, д.2, кадастровый номер 59:12:0010621:238, протяженностью 6 м	Российская Федерация, Пермский край, г. Чайковский, ул. Суколда 7-я линия
59	Газопровод-ввод до границы земельного участка жилого дома по адресу: Пермский край, г. Чайковский, ул. Семейная, д.26, кадастровый номер 59:12:0010617:249, протяженностью 7 м	Российская Федерация, Пермский край, г.о. Чайковский, г. Чайковский, ул. Семейная
60	Газопровод-ввод до границы земельного участка жилого дома по адресу: Пермский край, г. Чайковский, ул. Дачная, д.21, кадастровый номер 59:12:0010617:248, протяженностью 12 м	Российская Федерация, Пермский край, г.о. Чайковский, г. Чайковский, ул. Дачная
61	Газопровод-ввод до границы земельного участка жилого дома по адресу: Пермский край, г. Чайковский, ул. Семейная, д.20, кадастровый номер 59:12:0010617:238, протяженностью 7 м	Российская Федерация, Пермский край, г. Чайковский, ул. Семейная
62	Газопровод высокого и среднего давления до границ земельного участка по адресу: Пермский край, г. Чусовой, пгт. Верхнечусовские городки, ул. Кирова,	Российская Федерация, Пермский край, г. Чусовой, пгт Верхнечусовские Городки, ул. Кирова





	д.59, кадастровый номер 59:11:0020011:202, протяженностью 102 м	
63	Газопровод высокого и среднего давления до границы земельного участка по адресу: Пермский край, Горнозаводский район, п. Пашия, ул. Заморина, д.18, кадастровый номер 59:17:0000000:5827, протяженностью 150 м	Российская Федерация, Пермский край, г.о. Горнозаводский, рп. Пашия, ул. Заморина
64	Газопровод-ввод высокого давления 2 категории до границы земельного участка по адресу: Пермский край, г. Горнозаводск, ул. Вокзальная, д.25/2, кадастровый номер 59:17:0101004:348, протяженностью 35 м	Российская Федерация, Пермский край, г.о. Горнозаводский, г. Горнозаводск, ул. Вокзальная
65	Газопровод-ввод среднего давления до границы земельного участка по адресу: Пермский край, г. Губаха, ул. Молодежная, д.18, кадастровый номер 59:05:0101017:1168, протяженностью 7 м	Российская Федерация, Пермский край, г.о. город Губаха, г. Губаха, ул. Молодежная
66	Газопровод-ввод высокого давления 2 категории до границы земельного участка по адресу: Пермский край, г. Губаха, пр. Ленина, северо-западная часть микрорайона №4, кадастровый номер 59:05:0101017:1163, протяженностью 40 м	Российская Федерация, Пермский край, г.о. город Губаха, г. Губаха, северо-западная часть микрорайона №4
67	Газопровод высокого давления 2 категории до границы земельного участка по адресу: Пермский край, г. Губаха, ул. Суворова, 6, кадастровый номер 59:05:0101002:364, протяженностью 26 м	Российская Федерация, Пермский край, г.о. город Губаха, г. Губаха, ул. Суворова
68	Газопровод-ввод высокого и среднего давления до границы земельного участка по адресу: Пермский край, Горнозаводский район, п. Кусье-Александровский, ул. Ключевая, д.15 кв.1, кадастровый номер 59:17:0000000:5821,	Российская Федерация, Пермский край, г.о. Горнозаводский, рп. Кусье-Александровский, ул. Ключевая



Министерство по управлению имуществом и градостроительной деятельности Пермского края  
**КОПИЯ БЕРИЯ**  
*мл. специалист*  
*Михайлова*  
*10 сентября 2020*





	протяженностью 173 м	
69	Газопровод-ввод среднего давления до границы земельного участка по адресу: Пермский край, Горнозаводский район, п. Кусье-Александровский, ул. Ключевая, д.17а кв.1, кадастровый номер 59:17:0501036:330, протяженностью 17 м	Российская Федерация, Пермский край, г.о. Горнозаводский, рп. Кусье-Александровский, ул. Ключевая
70	Газопровод-ввод низкого давления до границ земельного участка по адресу: Пермский край, Чусовской район, п. Лямино, ул. Гоголя, д.17, кадастровый номер 59:11:0000000:11293, протяженностью 178 м	Российская Федерация, Пермский край, м.р-н Чусовской, г.п. Чусовское, рп. Лямино, ул. Гоголя
71	Газопровод-ввод до границ земельного участка по адресу: Пермский край, г. Чусовой, п. Лямино, ул. Пионерская, д.37, кадастровый номер 59:11:0000000:11258, протяженностью 538 м	Российская Федерация, Пермский край, м.р-н Чусовской, г.п. Чусовское, рп. Лямино, ул. Пионерская
72	Газопровод-ввод среднего давления до границы земельного участка по адресу: Пермский край, г. Чусовой, п. Лямино, ул. Пионерская, д.31, кадастровый номер 59:11:0000000:11221, протяженностью 76 м	Российская Федерация, Пермский край, г. Чусовой, п. Лямино, ул. Пионерская
73	Газопровод среднего давления до границы земельного участка по адресу: Пермский край, г. Чусовой, п. Лямино, ул. Чайковского, д.20, кадастровый номер 59:11:0240076:485, протяженностью 8 м	Российская Федерация, Пермский край, м.р-н Чусовской, г.п. Чусовское, рп. Лямино, ул. Чайковского
74	Газопровод-ввод среднего давления до границы земельного участка по адресу: Пермский край, город Чусовой, п. Лямино, ул. Гоголя, д.21, кадастровый номер 59:11:0240017:179, протяженностью 9 м	Российская Федерация, Пермский край, м.р-н Чусовской, г.п. Чусовское, рп. Лямино, ул. Гоголя





75	Газопровод высокого давления 2 категории до границы земельного участка по адресу: Пермский край, Горнозаводский район, п. Теплая гора, ул. Футбольная, кадастровый номер 59:17:1601042:72, кадастровый номер 59:17:1601042:185, протяженностью 30 м	Российская Федерация, Пермский край, г.о. Горнозаводский, рп. Теплая гора, ул. Футбольная
76	Газопровод-ввод среднего давления до границы земельного участка по адресу: Пермский край, г. Чусовой, ул. Постниковых, д.37, кадастровый номер 59:11:0010901:1039, протяженностью 209 м	Российская Федерация, Пермский край, м.р-н Чусовской, г.п. Чусовское, г. Чусовой, ул. Постниковых
77	Газопровод среднего давления до границы земельного участка по адресу: Пермский край, г. Чусовой, п. Лямино, ул. Чайковского, д.15, кадастровый номер 59:11:0240076:489, протяженностью 76 м	Российская Федерация, Пермский край, м.р-н Чусовской, г.п. Чусовское, рп. Лямино, ул. Чайковского
78	Газопровод среднего давления до границы земельного участка по адресу: Пермский край, г. Чусовой, ул. Фрунзе, д.10, кадастровый номер 59:11:0240076:488, протяженностью 7 м	Российская Федерация, Пермский край, м.р-н Чусовской, рп. Лямино, ул. Фрунзе
79	Газопровод среднего давления до границы земельного участка по адресу: Пермский край, г. Чусовой, ул. Пионерская, д.21, кадастровый номер 59:11:0240076:487, протяженностью 13 м	Российская Федерация, Пермский край, м.р-н Чусовской, г.п. Чусовское, рп. Лямино, ул. Пионерская
80	Газопровод-ввод среднего давления до границы земельного участка по адресу: Пермский край, г. Чусовой, ул. Метростроевская, д.42, кадастровый номер 59:11:0011006:443, протяженностью 171 м	Российская Федерация, Пермский край, м.р-н Чусовской, г.п. Чусовское, г. Чусовой, ул. Метростроевская
81	Газопровод-ввод среднего давления до границы земельного участка по адресу: Пермский край, г. Чусовой, ул. Ижевская, д.14, кадастровый номер 59:11:0010917:548,	Российская Федерация, Пермский край, м.р-н Чусовской, г.п. Чусовское, г. Чусовой, ул. Ижевская



Копия верна  
 10 сентября 2020





	протяженностью 263 м	
82	Газопровод среднего давления до границы земельного участка по адресу: Пермский край, г. Чусовой, ул. Спортивная, д.44, кадастровый номер 59:11:0010901:1034, протяженностью 89 м	Российская Федерация, Пермский край, м.р-н Чусовской, г.п. Чусовское, г. Чусовой, ул. Спортивная
83	Газопровод среднего давления до границы земельного участка по адресу: Пермский край, г. Чусовой, мкр. Южный, 4 аллея, участок №2, кадастровый номер 59:11:0010901:1033, протяженностью 249 м	Российская Федерация, Пермский край, м.р-н Чусовской, г.п. Чусовское, г. Чусовой
84	Газопровод среднего давления до границы земельного участка по адресу: Пермский край, г. Чусовой, ул. Преображенская, д.14, кадастровый номер 59:11:0010901:1032, протяженностью 186 м	Российская Федерация, Пермский край, м.р-н Чусовской, г.п. Чусовское, г. Чусовой, ул. Преображенская
85	газопровод среднего давления до границ земельного участка по адресу: Пермский край, город Пермь, Дзержинский район, улица Дзержинского, 53, кадастровый номер 59:01:4415024:261, протяженностью 79 м	Российская Федерация, Пермский край, г.о. Пермский, г. Пермь, Дзержинский р-н, ул. Дзержинского
86	газопровод среднего давления до границ земельного участка по адресу: Пермский край, город Пермь, Дзержинский район, улица Сергея Есенина, 1, кадастровый номер 59:01:0000000:87896, протяженностью 370 м	Российская Федерация, Пермский край, г. Пермь, Дзержинский район, ул. Сергея Есенина
87	газопровод среднего давления до границы земельного участка по адресу: Пермский край, город Пермь, Дзержинский район, ул. Пушкина, 135, кадастровый номер 59:01:4410131:340, протяженностью 4 м	Российская Федерация, Пермский край, г. Пермь, Дзержинский район, ул. Пушкина
88	газопровод среднего давления до границы земельного участка по адресу: Российская	Российская Федерация, Пермский край, г. Пермь,



Копия выдана  
г.п. специалист  
Иванова А.И.  
120.00.





	Федерация, Пермский край, город Пермь, Дзержинский район, ул.Трамвайная,12, кадастровый номер 59:01:0000000:87920, протяженностью 187 м	Дзержинский район, ул. Трамвайная
89	газопровод среднего давления до границ земельного участка по адресу: Пермский край, город Пермь, Индустриальный район, улица 6-я Ипподромная, 6, кадастровый номер 59:01:0000000:88444, протяженностью 5 м	Российская Федерация, Пермский край, г. Пермь, ул. 6-я Ипподромная
90	Газопровод среднего давления до границ земельного участка по адресу: Пермский край, город Пермь, Пермский край, город Пермь, Индустриальный район, шоссе Космонавтов, 305, кадастровый номер 59:01:0000000:88983, протяженностью 275 м	Российская Федерация, Пермский край, г.о. Пермский, г. Пермь, ш. Космонавтов
91	Газопровод среднего давления до границ земельного участка по адресу: Пермский край, город Пермь, Индустриальный район, улица Архитектора Свизева, дом 37, кадастровый номер 59:01:4413794:168, протяженностью 17 м	Российская Федерация, Пермский край, г.о. Пермский, г. Пермь, ул. Архитектора Свизева
92	Газопровод среднего и низкого давления до границ земельного участка по адресу: Пермский край, город Пермь, Индустриальный район, улица Энергетиков, 42, кадастровый номер 59:01:0000000:88608, протяженностью 222 м	Российская Федерация, Пермский край, г.о. Пермский, г. Пермь, ул. Энергетиков
93	газопровод среднего давления до границы земельного участка по адресу: Российская Федерация, Пермский край, город Пермь, Ленинский район, ул. Спешилова, 96аа, кадастровый номер 59:01:0000000:88216, протяженностью 11 м	Российская Федерация, Пермский край, г. Пермь, р-н Ленинский, ул. Спешилова
94	газопровод среднего давления до границы земельного участка по адресу: Пермский край, город Пермь, Орджоникидзеvский район, ул. Вильямса, 55, кадастровый	Российская Федерация, Пермский край, г.о. Пермский, г. Пермь, ул. Вильямса



Министерство по управлению имуществом и градостроительной деятельности Пермского края


**КОПИЯ ВЕРНА**

*М. Специалист  
Иванова А.И.  
10 сентября 2020*





	номер 59:01:2912513:5200, протяженностью 61 м	
95	Газопровод среднего давления до границ земельного участка по адресу: Пермский край, город Пермь, Орджоникидзевский район, ул. Ишимская, 19л, кадастровый номер 59:01:3812173:212, протяженностью 11 м	Российская Федерация, Пермский край, г. Пермь, р-н Орджоникидзевский, ул. Ишимская
96	газопровод среднего давления до границы земельного участка по адресу: Российская Федерация, Пермский край, город Пермь, Кировский район, ул. Маршала Рыбалко, 99, кадастровый номер 59:01:1713331:5227, протяженностью 16 м	Российская Федерация, Пермский край, г. Пермь, Кировский район, ул. Маршала Рыбалко
97	Газопровод среднего давления до границы земельного участка по адресу: Пермский край, город Пермь, Свердловский район, улица Василия Васильева,3, кадастровый номер 59:01:4411480:654, протяженностью 38 м	Российская Федерация, Пермский край, г.о. Пермский, г. Пермь, ул. Василия Васильева
98	газопровод среднего давления до границ земельного участка по адресу: Пермский край, город Пермь, Свердловский район, улица Маршрутная, 19, кадастровый номер 59:01:0000000:87973, протяженностью 276 м	Российская Федерация, Пермский край, г. Пермь, р-н Свердловский, ул. Маршрутная
99	газопровод среднего давления до границы земельного участка по адресу: Пермский край, город Пермь, Свердловский район, ул. Пихтовая, 37б, кадастровый номер 59:01:4410912:326, протяженностью 275 м	Российская Федерация, Пермский край, город Пермь, Улица Пихтовая
100	газопровод среднего давления до границы земельного участка по адресу: Пермский край, город Пермь, Мотовилихинский район, улица Анри Барбюса, 59, кадастровый номер 59:01:4311080:803, протяженностью 16 м	Российская Федерация, Пермский край, г.о. Пермский, г. Пермь, ул. Анри Барбюса





101	газопровод среднего давления до границы земельного участка по адресу: Пермский край, город Пермь, Мотовилихинский район, ул. Артема, 78, кадастровый номер 59:01:0000000:88517, протяженностью 228 м	Российская Федерация, Пермский край, г.о. Пермский, г. Пермь, ул. Артема
102	газопровод среднего давления до границ земельного участка по адресу: Пермский край, город Пермь, Мотовилихинский район, улица Добрянская, 59, кадастровый номер 59:01:0000000:87526, протяженностью 112 м	Российская Федерация, Пермский край, г. Пермь, Мотовилихинский район, ул. Добрянская
103	Газопровод среднего давления до границ земельного участка по адресу: Пермский край, город Пермь, Мотовилихинский район, улица Изотовская, 10, кадастровый номер 59:01:0000000:88603, протяженностью 353 м	Российская Федерация, Пермский край, г.о. Пермский, г. Пермь, ул. Изотовская
104	газопровод среднего давления до границы земельного участка по адресу: Пермский край, город Пермь, Мотовилихинский район, пер. Лесопарковый, 18, 20, кадастровый номер 59:01:3211717:293, протяженностью 15 м	Российская Федерация, Пермский край, г. Пермь, Мотовилихинский район, пер. Лесопарковый
105	газопровод среднего давления до границ земельного участка по адресу: Пермский край, город Пермь, Мотовилихинский район, улица 12-я Линия, 24, кадастровый номер 59:01:3211559:215, протяженностью 77 м	Российская Федерация, Пермский край, г. Пермь, Мотовилихинский район, ул. Линия 12-я
106	газопровод среднего давления до границ земельного участка по адресу: Пермский край, город Пермь, Мотовилихинский район, улица 1-я Набережная, 21, кадастровый номер 59:01:0000000:88151, протяженностью 29 м	Российская Федерация, Пермский край, г. Пермь, Мотовилихинский р-н, ул. Набережная 1-я
107	газопровод среднего давления до границы земельного участка по адресу: Пермский край, город Пермь, Мотовилихинский район, ул. Пушкинская, 138, кад.	Российская Федерация, Пермский край, г.о. Пермский, г. Пермь, ул. Пушкинская




Министерство по управлению имуществом  
и градостроительной деятельности Пермского края  
Евгения Берна  
ул. Спасская  
Иванова Анна Ивановна  
12.09.2020





	№59:01:4311913:40, 59:01:4311913:41, кадастровый номер 59:01:4311913:772, протяженностью 37 м	
108	Газопровод среднего давления до границ земельного участка по адресу: Пермский край, город Пермь, Мотовилихинский район, улица Радищева, 30, кадастровый номер 59:01:0000000:88989, протяженностью 56 м	Российская Федерация, Пермский край, г.о. Пермский, г. Пермь, ул. Радищева
109	газопровод среднего давления до границ земельного участка по адресу: Пермский край, город Пермь, Мотовилихинский район, ул. Уральская, 76а, кадастровый номер 59:01:0000000:88086, протяженностью 8 м	Российская Федерация, Пермский край, г. Пермь, р-н Мотовилихинский, ул. Уральская
110	Газопровод среднего давления к одноэтажному панельному складу с антресольным этажом, кадастровый номер 59:01:3919178:59, протяженностью 292 м	Российская Федерация, Пермский край, г. Пермь, Мотовилихинский район, ул. Целинная
111	газопровод среднего давления до границы земельного участка по адресу: Российская Федерация, Пермский край, город Пермь, Мотовилихинский район, ул. Циолковского, кад.№59:01:4311065:77, кадастровый номер 59:01:0000000:87987, протяженностью 151 м	Российская Федерация, Пермский край, г. Пермь, Мотовилихинский район, ул. Циолковского
112	газопровод среднего давления до границы земельного участка по адресу: Пермский край, город Пермь, Мотовилихинский район, ул. Жуковского, 25/Радищева, 2а, кадастровый номер 59:01:0000000:88512, протяженностью 128 м	Российская Федерация, Пермский край, г.о. Пермский, г. Пермь, ул. Жуковского/Радищева
113	Газопровод среднего давления, кадастровый номер 59:07:0210101:1159, протяженностью 5 м	Российская Федерация, Пермский край, Краснокамский городской округ, п. Ласьева, по ул. Центральная, 48
114	газопровод среднего давления, кадастровый номер 59:07:0010901:649, протяженностью 184 м	Пермский край, г. Краснокамск, по ул. Геофизиков, кад. №59:07:0010901:481


  
 КОПИЯ ВЕРНА  
 м. *Гилишева Анна Ивановна*  
 20.08.2020





115	газопровод среднего давления, кадастровый номер 59:07:0010904:650, протяженностью 7 м	Российская Федерация, Пермский край, г.о. Краснокамский, г. Краснокамск, по ул. Коммунистическая, 21 в
116	газопровод-ввод высокого давления, кадастровый номер 59:03:0300005:1838, протяженностью 764 м	Российская Федерация, Пермский край, г. Березники, по ул. Карла Маркса, 124, помещ. 1
117	газопровод-ввод высокого давления, кадастровый номер 59:10:0406008:143, протяженностью 157 м	Российская Федерация, Пермский край, ш. Соликамское, южная часть г. Соликамска, западнее участка по шоссе Соликамскому, д. 1, вдоль объездной дороги
118	газопровод-ввод высокого и низкого давления, кадастровый номер 59:37:0630102:1024, протяженностью 197 м	Пермский край, муниципальное образование "г. Березники", п. Огурдино, по ул. Сосновый бор, 7
119	газопровод высокого давления, кадастровый номер 59:07:0470107:168, протяженностью 16 м	Российская Федерация, Пермский край, г.о. Краснокамский, с. Усть-Сыны, по ул. Совхозная, 14
120	газопровод среднего давления, кадастровый номер 59:07:0020134:616, протяженностью 260 м	Российская Федерация, Пермский край, г.о. Краснокамский, рп. Оверята, по ул. Новостройки, 5
121	газопровод высокого давления, кадастровый номер 59:30:0070001:1238, протяженностью 21 м	Российская Федерация, Пермский край, Оханский район, с. Таборы, по ул. Молодежная, 36
122	Газопровод-ввод к жилому дому по адресу: Пермский край, г. Кудымкар, ул. Загородная, д.7, кадастровый номер 81:07:0049001:313, протяженностью 5 м	Российская Федерация, Пермский край, г.о. г. Кудымкар, г. Кудымкар, ул. Загородная
123	Газопровод-ввод к жилому дому по адресу: Пермский край, г. Кудымкар, ул. Загородная, д.1, кадастровый номер 81:07:0049001:312, протяженностью 10 м	Российская Федерация, Пермский край, г.о. город Кудымкар, г. Кудымкар, ул. Загородная
124	Газопровод-ввод к жилому дому по адресу: Пермский край, г. Кудымкар, ул. Загородная, д.5, кадастровый номер	Российская Федерация, Пермский край, г.о. город Кудымкар, г. Кудымкар,





	81:07:0049001:311, протяженностью 6 м	ул. Загородная
125	газопровод-ввод высокого давления, кадастровый номер 59:02:0107193:332, протяженностью 35 м	Российская Федерация, Пермский край, г. Александровск, по ул. Братьев Давыдовых, 1а
126	газопровод-ввод высокого давления, кадастровый номер 59:02:0107193:334, протяженностью 72 м	Российская Федерация, Пермский край, м.р-н Александровский, г.п. Александровское, г. Александровск, по ул. Братьев Давыдовых, 1
127	газопровод высокого давления, кадастровый номер 59:26:0610485:148, протяженностью 95 м	Российская Федерация, Пермский край, м.р-н Нытвенский, г.п. Нытвенское, д. Оськино, по ул. Победы, 35а
128	газопровод высокого давления, кадастровый номер 59:26:0610485:146, протяженностью 10 м	Российская Федерация, Пермский край, Нытвенский район, д. Оськино, по ул. Победы, 35
129	газопровод среднего давления, кадастровый номер 59:31:0491702:250, протяженностью 5 м	Российская Федерация, Пермский край, м.р-н Очерский, г. Очер, по ул. Урицкого, 24
130	газопровод высокого давления, кадастровый номер 59:07:0000000:5869, протяженностью 57 м	Российская Федерация, Пермский край, г.о. Краснокамский, с. Черная, по ул. Заводская, 1а
131	газопровод высокого давления, кадастровый номер 59:07:0580114:118, протяженностью 12 м	Российская Федерация, Пермский край, г.о. Краснокамский, с. Черная, по ул. Луговая, 8
132	газопровод высокого давления, кадастровый номер 59:30:0000000:2135. Протяженностью 22 м	Российская Федерация, Пермский край, г.о. Оханский, г. Оханск, по ул. Серова, 16
133	газопровод высокого давления, кадастровый номер 59:30:0000000:2132, протяженностью 25 м	Российская Федерация, Пермский край, г.о. Оханский, г. Оханск, по ул. Кирова, 15-3



Министерство по управлению имуществом  
и градостроительной деятельности Пермского края  
КОПИЯ ВЕРНА  
И.И. Александров  
И.И. Александров  
И.И. Александров





134	газопровод высокого давления, кадастровый номер 59:30:0000000:2114, протяженностью 82 м	Российская Федерация, Пермский край, г.о. Оханский, г. Оханск, по ул. Серова, 17
135	газопровод высокого давления, кадастровый номер 59:30:0000000:2105, протяженностью 118 м	Российская Федерация, Пермский край, г.о. Оханский, г. Оханск, пр-кт Пионерский, 9
136	газопровод высокого давления, кадастровый номер 59:30:0460024:177, протяженностью 21 м	Российская Федерация, Пермский край, Оханский район, г. Оханск, по ул. Серова, 19
137	газопровод высокого давления, кадастровый номер 59:30:0460030:166, протяженностью 6 м	Российская Федерация, г.о. Оханский, г. Оханск, по пр-кт Пионерский, 10
138	газопровод высокого давления, кадастровый номер 59:30:0460030:165, протяженностью 88 м	Российская Федерация, Пермский край, г.о. Оханский, г. Оханск, по пр-кт Пионерский, 8
139	газопровод высокого давления, кадастровый номер 59:30:0460030:164, протяженностью 51 м	Российская Федерация, Пермский край, г.о. Оханский, г. Оханск, по ул. Советская, 70а

