

Схема предполагаемых к использованию земель или части земельного участка

Объект: газопровод для транспортировки природного газа под давлением до 0.6 Мпа включительно

Местоположение: Пермский край, Город Березники г.о., г. Усолье, ул. Набережная, в районе дома 15

Площадь земель или части земельного участка, кв.м 344

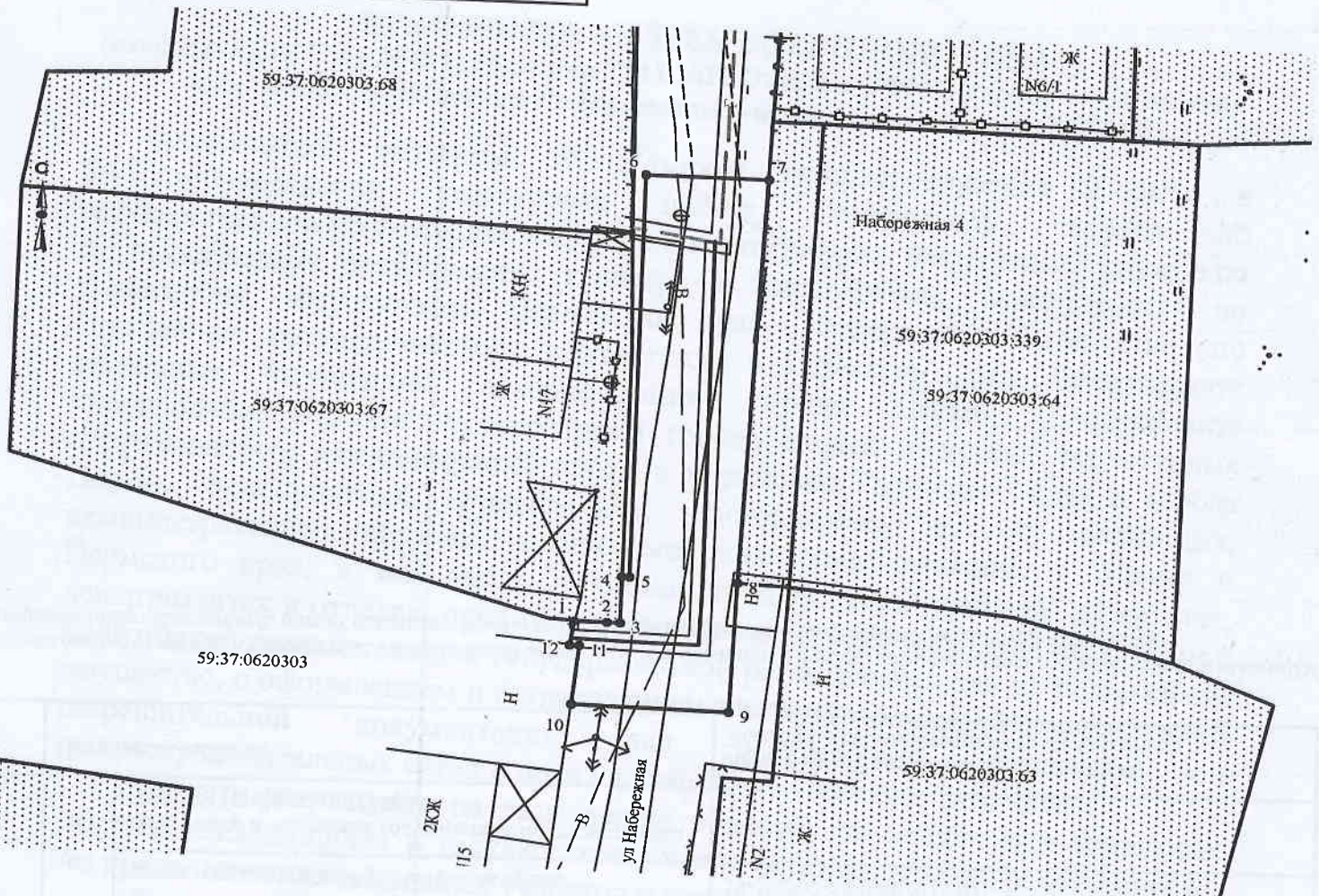
Категория земель: земли населённых пунктов

Вид разрешенного использования: для строительства газопровода


Обозначение характерных точек границ	Координаты (МСК-59), м	
	X	Y
1	675261.38	2258234.87
2	675261.38	2258237.04
3	675261.38	2258238.04
4	675264.94	2258238.05
5	675264.93	2258238.51
6	675295.97	2258238.67
7	675295.93	2258247.08
8	675264.79	2258245.96
9	675254.81	2258245.70
10	675254.99	2258234.78
11	675259.41	2258235.23
12	675259.47	2258234.61

Описание границ смежных землепользователей:

- от т.1 до т.4 земельный участок с кадастровым номером 59:37:0620303:67
- от т.4 до т.7 земли общего пользования
- от т.8 до т.10 земельный участок с кадастровым номером 59:37:0620303:339
- от т.7 до т.8 земельный участок с кадастровым номером 59:37:0620303:339
- от т.10 до т.1 земельный участок с кадастровым номером 59:37:0620303:66








Масштаб 1:500

Заявитель  /А.В. Крапивин/

Верно

Условные обозначения:

-  граница предполагаемых к использованию земель
-  граница учтенных земельных участков
-  граница кадастрового квартала
-  проектируемый газопровод
-  существующий газопровод
- 59:37:0620303:67 кадастровый номер земельного участка
- 59:37:0620303 номер кадастрового квартала