

## Схема предполагаемых к использованию земель или части земельного участка

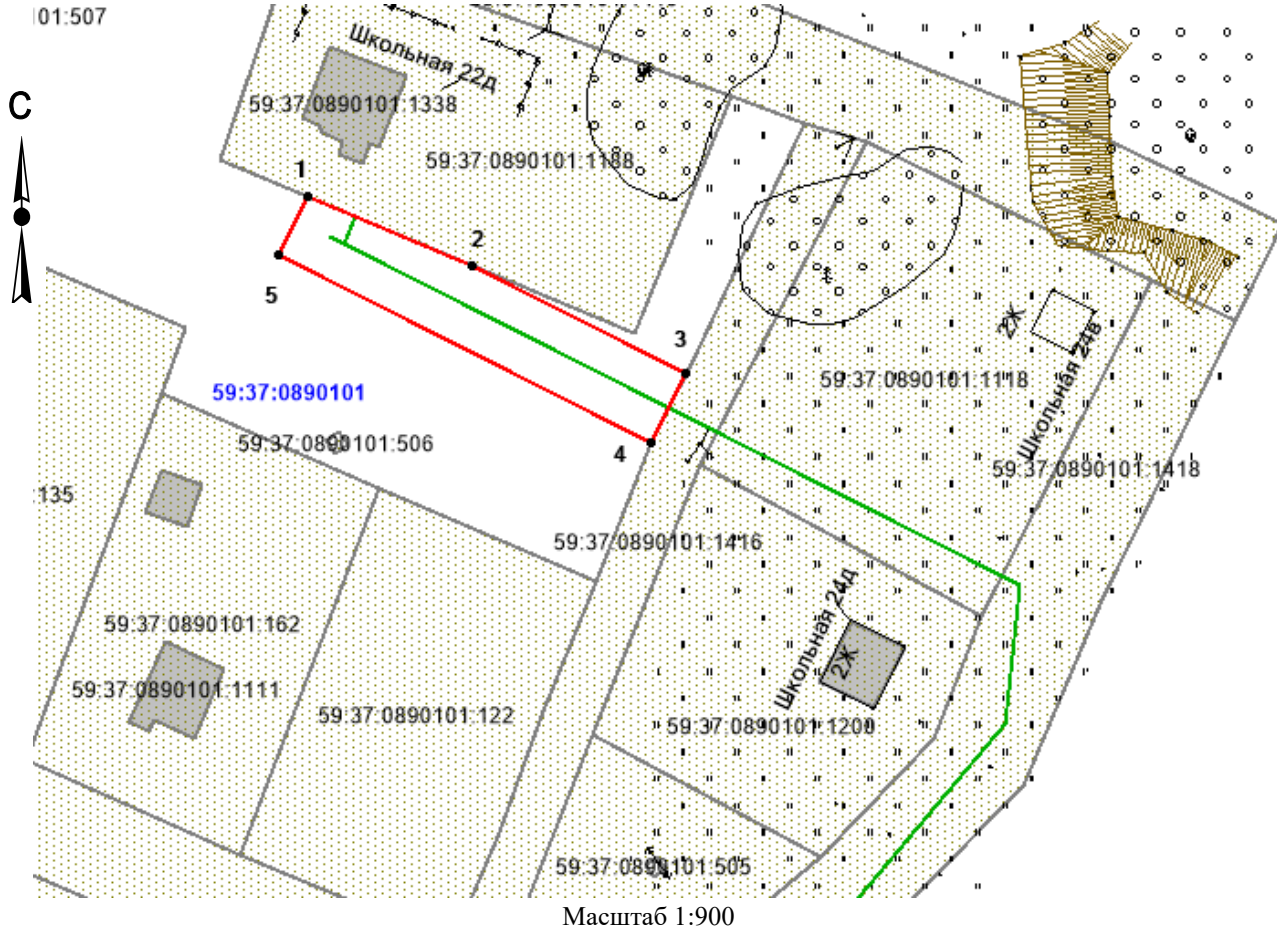
Объект: газопровод для транспортировки природного газа под давлением до 0,6 Мпа включительно

Местоположение: Пермский край, г.о. город Березники, с. Романово, ул. Школьная, у дома 22д

Площадь земель или части земельного участка, кв.м: 528

Категория земель: земли населенных пунктов






Вид разрешенного использования: для строительства газопровода



Масштаб 1:900

Обозначение характерных точек границ	Координаты, м (МСК-59)	
	X	Y
1	645546,84	2263664,95
2	645537,85	2263686,24
3	645523,75	2263714,22
4	645514,78	2263709,62
5	645539,32	2263661,10

### Условные обозначения:

-  - граница предполагаемых к использованию земель ;
-  - граница учтенных земельных участков;
-  - граница кадастрового квартала;
-  - проектируемый газопровод;
-  - существующий газопровод;
- 59:37:0890101 - обозначение кадастрового квартала;
- 59:37:0890101:1188 - кадастровый номер земельного участка;

### Описание границ смежных землепользователей:

- от т.1 до т.2 - граница участка с кадастровым № 59:37:0890101:1188
- от т.2 до т.3, т.4 до т.1 - земли общего пользования
- от т.3 до т.4 - граница участка с кадастровым № 59:37:0890101:1416

Заявитель  /А.В. Крапивин/

Верно