

## Схема предполагаемых к использованию земель или части земельного участка

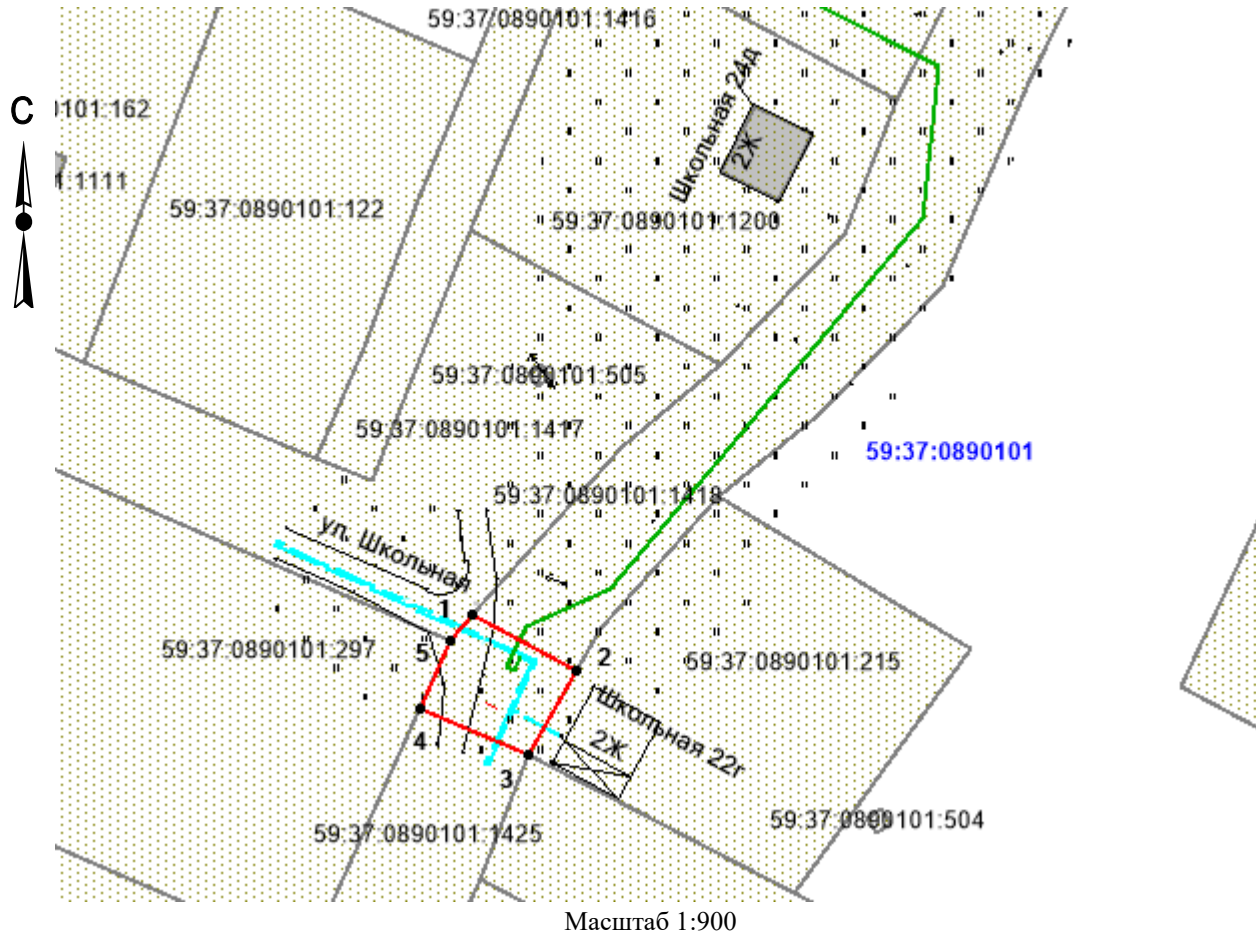
Объект: газопровод для транспортировки природного газа под давлением до 0,6 Мпа включительно

Местоположение: Пермский край, г.о. город Березники, с. Романово (подключение в районе дома 22д, по ул. Школьная)

Площадь земель или части земельного участка, кв.м: 173

Категория земель: земли населенных пунктов

Вид разрешенного использования: для строительства газопровода








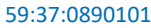

Масштаб 1:900

### Описание границ смежных землепользователей:

- от т.1 до т.2 - граница участка с кадастровым № 59:37:0890101:1418
- от т.2 до т.3 - граница участка с кадастровым № 59:37:0890101:215
- от т.3 до т.4 - граница участка с кадастровым № 59:37:0890101:1425
- от т.4 до т.5 - граница участка с кадастровым № 59:37:0890101:297
- от т.5 до т.1 - граница участка с кадастровым № 59:37:0890101:1417

| Обозначение<br>характерных точек<br>границ | Координаты, м (МСК-59) |            |
|--|------------------------|------------|
|  | X                      | Y          |
| 1  | 645430,84              | 2263702,26 |
| 2  | 645424,28              | 2263714,56 |
| 3  | 645414,32              | 2263708,92 |
| 4  | 645419,82              | 2263696,05 |
| 5  | 645427,88              | 2263699,62 |

### Условные обозначения:

-  - граница предполагаемых к использованию земель;
-  - граница учтенных земельных участков;
-  - граница кадастрового квартала;
-  - проектируемый газопровод;
-  - существующий газопровод;
-  59:37:0890101 - обозначение кадастрового квартала;
-  59:37:0890101:1418 - кадастровый номер земельного участка;

Заявитель  /А.В. Крапивин/

Верно