



ИНСТИТУТ ПО ПРОЕКТИРОВАНИЮ ПРОИЗВОДСТВ
ОРГАНИЧЕСКОГО СИНТЕЗА

ГИПРОСИНТЕЗ

ОБЩЕСТВО С ОГРАНИЧЕННОЙ ОТВЕТСТВЕННОСТЬЮ



Исполнитель – ООО «Гипросинтез», член СРО Союз «Межрегиональное объединение
проектных организаций специального строительства»

Заказчик – АО «Березниковский содовый завод»

«Монтаж паропровода 17 атм. пара от ТЭЦ (цеха №15)
до производственной котельной»

ДОКУМЕНТАЦИЯ ПО ПЛАНИРОВКЕ ТЕРРИТОРИИ

ПРОЕКТ ПЛАНИРОВКИ И МЕЖЕВАНИЯ ТЕРРИТОРИИ

31-980-ППМТ



ИНСТИТУТ ПО ПРОЕКТИРОВАНИЮ ПРОИЗВОДСТВ
ОРГАНИЧЕСКОГО СИНТЕЗА

ГИПРОСИНТЕЗ

ОБЩЕСТВО С ОГРАНИЧЕННОЙ ОТВЕТСТВЕННОСТЬЮ



Исполнитель – ООО «Гипросинтез», член СРО Союз «Межрегиональное объединение
проектных организаций специального строительства»

Заказчик – АО «Березниковский содовый завод»

«Монтаж паропровода 17 атм. пара от ТЭЦ (цеха №15)
до производственной котельной»

ДОКУМЕНТАЦИЯ ПО ПЛАНИРОВКЕ ТЕРРИТОРИИ

ПРОЕКТ ПЛАНИРОВКИ И МЕЖЕВАНИЯ ТЕРРИТОРИИ

31-980-ППМТ

Технический директор

Главный инженер проекта



В.А. Самсонов

А.Н. Чешева

Волгоград, 2019

завершено), существующими и строящимися на момент подготовки проекта планировки территории..... 36

4.6 Ведомость пересечений границ зон планируемого размещения линейного объекта (объектов) с объектами капитального строительства, строительство которого запланировано в соответствии с ранее утвержденной документацией по планировке территории. 38

4.7 Ведомость пересечений границ зон планируемого размещения линейного объекта (объектов) с водными объектами (в том числе с водотоками, водоемами, болотами и т.д.). 38

4.8 Основные технико-экономические показатели проекта планировки. 38

ПРОЕКТ МЕЖЕВАНИЯ ТЕРРИТОРИИ

1. Основная часть проекта межевания территории. Графическая часть. 40

31-980-ППМТ.ПМТ.ГЧ-1 «Чертеж границ межевания территории» в масштабе 1:2000. 41

ППМТ.ПМТ.ГЧ-2 «Экспликация земельных участков для размещения проектируемого линейного объекта». 43

31-980-ППМТ.ПМТ.ГЧ-3 «Каталог координат земельных участков для размещения проектируемого линейного объекта». 44

2. Основная часть проекта межевания территории. Пояснительная записка..... 45

2.1. Перечень и сведения о площади образуемых земельных участков, в том числе возможные способы их образования. 45

2.2. Перечень и сведения о площади образуемых земельных участков, которые будут отнесены к территориям общего пользования или имуществу общего пользования, в том числе в отношении которых предполагаются резервирование и (или) изъятие для государственных или муниципальных нужд. 46

2.3. Вид разрешенного использования образуемых земельных участков в соответствии с проектом планировки территории в случаях, предусмотренных Земельным кодексом Российской Федерации..... 46

2.4. Характеристики частей используемых для строительства проектируемого объекта земельных участков. 47

2.5. Сведения о границах территории, в отношении которой утвержден проект межевания, содержащие перечень координат характерных точек этих границ в системе координат, используемой для ведения единого государственного реестра недвижимости. Координаты характерных точек границ территории, в

Изм. № подл.	Подп. и дата	Взам. инв. №					31-980-ППМТ-С	Лист
			Изм.	Кол.уч.	Лист	№док.		Подп.

1. ПРОЕКТ ПЛАНИРОВКИ ТЕРРИТОРИИ. ГРАФИЧЕСКАЯ ЧАСТЬ.

Графическая часть настоящего проекта планировки территории представлена на одном чертежом 31-980-ППМТ.ОЧ ППТ.ГЧ-1 «Чертеж границ зон планируемого размещения линейных объектов» в масштабе 1:2000.

«Чертеж красных линий» настоящим проектом не разрабатывался, т.к. согласно Градостроительного Кодекса Российской Федерации (в редакции от 02.08.2019 №286-ФЗ) для линейных объектов красные линии не устанавливаются.

«Чертеж границ зон планируемого размещения линейных объектов, подлежащих переносу (переустройству) из зон планируемого размещения линейных объектов» настоящим проектом не разрабатывался, т.к. объектов подлежащих переносу (переустройству) настоящим проектом не предусмотрено.

Инв. № подл.	Подп. и дата	Взам. инв. №							31-980-ППМТ.ППТ	Лист
										2
			Изм.	Кол.уч.	Лист	№док.	Подп.	Дата		

Линия соединения с листом 2

Каталог координат границ зон планируемого размещения линейных объектов.

№ п/п	координата X	координата Y	дирекционное углы	длина линий	№ п/п	координата X	координата Y	дирекционное углы	длина линий
1	675351.24	2261890.1	90°00'	5.17	78	673616.98	2260641.11	254°41'47"	21.82
2	675351.24	2261895.27	90°00'	45.09	79	673611.22	2260620.06	207°16'13"	10.6
3	675351.24	2261940.36	180°0'19"	29.49	80	673601.8	2260615.2	252°45'11"	5.01
4	675321.74	2261940.36	179°59'42"	30.51	81	673600.31	2260610.41	165°12'3"	33
5	675291.24	2261940.36	269°32'5"	26.99	82	673587.66	2260569.67	177°14'55"	52.76
6	675291.02	2261913.38	180°1'12"	82.5	83	673555.76	2260578.1	145°17'53"	12.29
7	675208.52	2261913.11	269°47'26"	5.47	84	673503.06	2260580.63	235°14'2"	68.5
8	675208.5	2261907.64	270°17'	8.61	85	673438.11	2260525.61	140°51'55"	78.08
9	675208.5	2261899.03	270°17'	6.48	86	673428.01	2260532.6	337°47'10"	56.53
10	675208.51	2261871.47	270°17'	25.23	87	673388.95	2260576.33	327°10'43"	76.45
11	675208.52	2261846.24	240°29'57"	9.48	88	673327.92	2260525.99	328°43'38"	50.55
12	675203.85	2261837.99	240°29'57"	32.57	89	673297.78	2260578.17	54°38'14"	18.74
13	675187.6	2261809.76	240°10'31"	50.09	90	673262.03	2260536.73	54°38'15"	45.19
14	675116.33	2261685.43	269°56'32"	14.36	91	673404.94	2260510	325°17'53"	56
15	675091.42	2261627.61	269°56'32"	96.05	92	673441.94	2260562.14	358°14'22"	60.14
16	675091.4	2261627.61	270°23'25"	49.41	93	673487.98	2260530.26	344°42'22"	75.34
17	675091.31	2261531.56	269°47'38"	17.32	94	673441.94	2260562.14	72°39'51"	94.78
18	675091.64	2261482.16	269°47'38"	39.65	95	673487.98	2260530.26	72°39'49"	6.31
19	675091.58	2261464.84	269°47'38"	34.84	96	673404.94	2260510	354°40'7"	48.67
20	675091.44	2261425.19	269°47'38"	9.57	97	673327.92	2260525.99	73°39'37"	27.28
21	675091.31	2261390.35	269°47'36"	47.9	98	673297.78	2260578.17	349°7'29"	43.2
22	675091.28	2261380.78	269°47'38"	12.97	99	673262.03	2260536.73	347°22'49"	257.41
23	675091.11	2261332.88	232°19'33"	297.53	100	673200.84	2260605.38	57°11'50"	13.86
24	674909.26	2261097.38	245°37'25"	187	101	673170.81	2260631.56	353°32'4"	45.54
25	674903.91	2261085.57	232°19'17"	26.02	102	673102.13	2260576.17	348°45'36"	20.88
26	674786.8	2260939.79	232°19'17"	180.58	103	673082.11	2260576.17	302°13'46"	13.59
27	674770.87	2260919.22	232°19'16"	373.83	104	673082.11	2260576.17	337°55'40"	36.3
28	674660.33	2260776.43	140°37'43"	373.83	105	673054.88	2260573.69	61°46'46"	13.88
29	674371.34	2261013.56	231°9'26"	40.71	106	673054.88	2260573.69	61°46'47"	39.5
30	674345.81	2260981.86	231°9'27"	6.14	107	673054.88	2260573.69	61°46'49"	4.58
31	674341.93	2260977.08	231°9'24"	4.99	108	673054.88	2260573.69	61°46'47"	108.41
32	674338.83	2260973.19	231°9'24"	110.45	109	673054.88	2260573.69	61°46'44"	4.74
33	674269.56	2260887.17	231°27'39"	15.84	110	673054.88	2260573.69	61°46'48"	29.68
34	674259.69	2260874.78	231°27'39"	44.63	111	673054.88	2260573.69	57°37'17"	5.24
35	674231.63	2260840.06	231°27'39"	36.09	112	673054.88	2260573.69	52°43'6"	40.5
36	674227.14	2260834.49	314°12'51"	11.02	113	673054.88	2260573.69	52°41'20"	93.65
37	674204.5	2260806.38	236°6'3"	47.4	114	673054.88	2260573.69	49°10'17"	17.69
38	674212.19	2260798.48	231°10'49"	5.24	115	673054.88	2260573.69	84°21'37"	26.67
39	674185.75	2260759.14	288°39'34"	4.15	116	673054.88	2260573.69	50°42'46"	22.38
40	674182.47	2260755.05	330°43'2"	18.04	117	673054.88	2260573.69	65°20'34"	27.66
41	674182.37	2260750.9	232°28'5"	46.55	118	673054.88	2260573.69	51°58'24"	227.27
42	674173.32	2260735.52	242°28'10"	4.94	119	673054.88	2260573.69	51°57'59"	26.29
43	674176.42	2260733.52	168°17'13"	31.18	120	673054.88	2260573.69	51°58'23"	116.78
44	674176.32	2260733.52	168°17'13"	31.18	121	673054.88	2260573.69	89°55'35"	35.8
45	674172.76	2260727.57	148°15'30"	3.44	122	673054.88	2260573.69	89°55'34"	14.42
46	674169.84	2260729.38	240°45'18"	11.33	123	673054.88	2260573.69	89°55'35"	39.44
47	674164.3	2260719.49	240°3'11"	5.3	124	673054.88	2260573.69	90°12'46"	24.25
48	674161.84	2260715.14	264°41'13"	6.91	125	673054.88	2260573.69	89°58'11"	10.02
49	674161.15	2260708.26	239°21'7"	37.62	126	673054.88	2260573.69	89°58'22"	4.01
50	674141.97	2260675.9	243°15'14"	19.78	127	673054.88	2260573.69	89°58'3"	10.55
51	674133.07	2260658.23	333°19'19"	3.98	128	673054.88	2260573.69	89°58'11"	9
52	674136.62	2260656.44	242°28'5"	46.55	129	673054.88	2260573.69	60°22'6"	38.66
53	674115.1	2260615.16	242°28'10"	4.94	130	673054.88	2260573.69	60°22'6"	93.91
54	674112.82	2260610.78	242°29'38"	28.55	131	673054.88	2260573.69	60°22'6"	34.58
55	674099.63	2260585.45	161°42'42"	46.91	132	673054.88	2260573.69	60°22'6"	67.18
56	674055.09	2260600.17	177°47'29"	3.28	133	673054.88	2260573.69	89°34'48"	28.3
57	674055.79	2260603.38	167°47'31"	36.83	134	673054.88	2260573.69	7°12'13"	9.33
58	674019.79	2260611.17	258°0'25"	3.59	135	673054.88	2260573.69	90°0'0"	83.46
59	674019.05	2260607.66	168°17'13"	31.18	136	673054.88	2260573.69	90°0'0"	27.57
60	673988.52	2260613.99	81°52'1"	3.08	137	673054.88	2260573.69		
61	673989	2260617.03	166°24'23"	17.49	138	673054.88	2260573.69		
62	673971.99	2260621.14	198°4'33"	12.08	139	673054.88	2260573.69		
63	673960.51	2260617.4	173°57'37"	10.2	140	673054.88	2260573.69		
64	673950.37	2260618.47	168°45'53"	42.84	141	673054.88	2260573.69		
65	673908.35	2260626.82	167°3'18"	62.65	142	673054.88	2260573.69		
66	673847.18	2260640.36	166°29'49"	14.6	143	673054.88	2260573.69		
67	673832.98	2260643.77	166°50'0"	63.65	144	673054.88	2260573.69		
68	673770.98	2260658.16	155°17'5"	14	145	673054.88	2260573.69		
69	673758.26	2260664.01	171°20'6"	18.17	146	673054.88	2260573.69		
70	673740.29	2260666.72	88°9'3"	4.89	147	673054.88	2260573.69		
71	673740.45	2260671.6	167°49'27"	24.03	148	673054.88	2260573.69		
72	673716.96	2260676.67	181°12'22"	25.01	149	673054.88	2260573.69		
73	673691.96	2260676.15	178°37'17"	8.7	150	673054.88	2260573.69		
74	673683.26	2260676.36	232°40'1"	22.5	151	673054.88	2260573.69		
75	673669.65	2260658.44	174°40'7"	46.95	152	673054.88	2260573.69		
76	673622.9	2260662.72	254°41'48"	8.7	153	673054.88	2260573.69		
77	673620.6	2260654.33	254°41'48"	13.71	154	673054.88	2260573.69		
78	673616.98	2260641.11			1	675351.24	2261890.1		

Площадь участка = 152960 кв. м.

Условные обозначения:

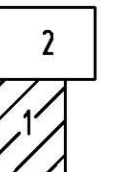
- Граница территории, в отношении которой осуществляется подготовка проекта планировки
- Граница зоны планируемого размещения линейных объектов на период строительства
- Граница зоны размещения линейных объектов на период эксплуатации
- Номер характерных точек границ зон планируемого размещения линейных объектов

Примечание:

* Места размещения объектов капитального строительства, входящих в состав линейного объекта, подлежат уточнению при архитектурно-строительном проектировании, но не могут выходить за границы зон планируемого размещения таких объектов, установленных проектом планировки территории.

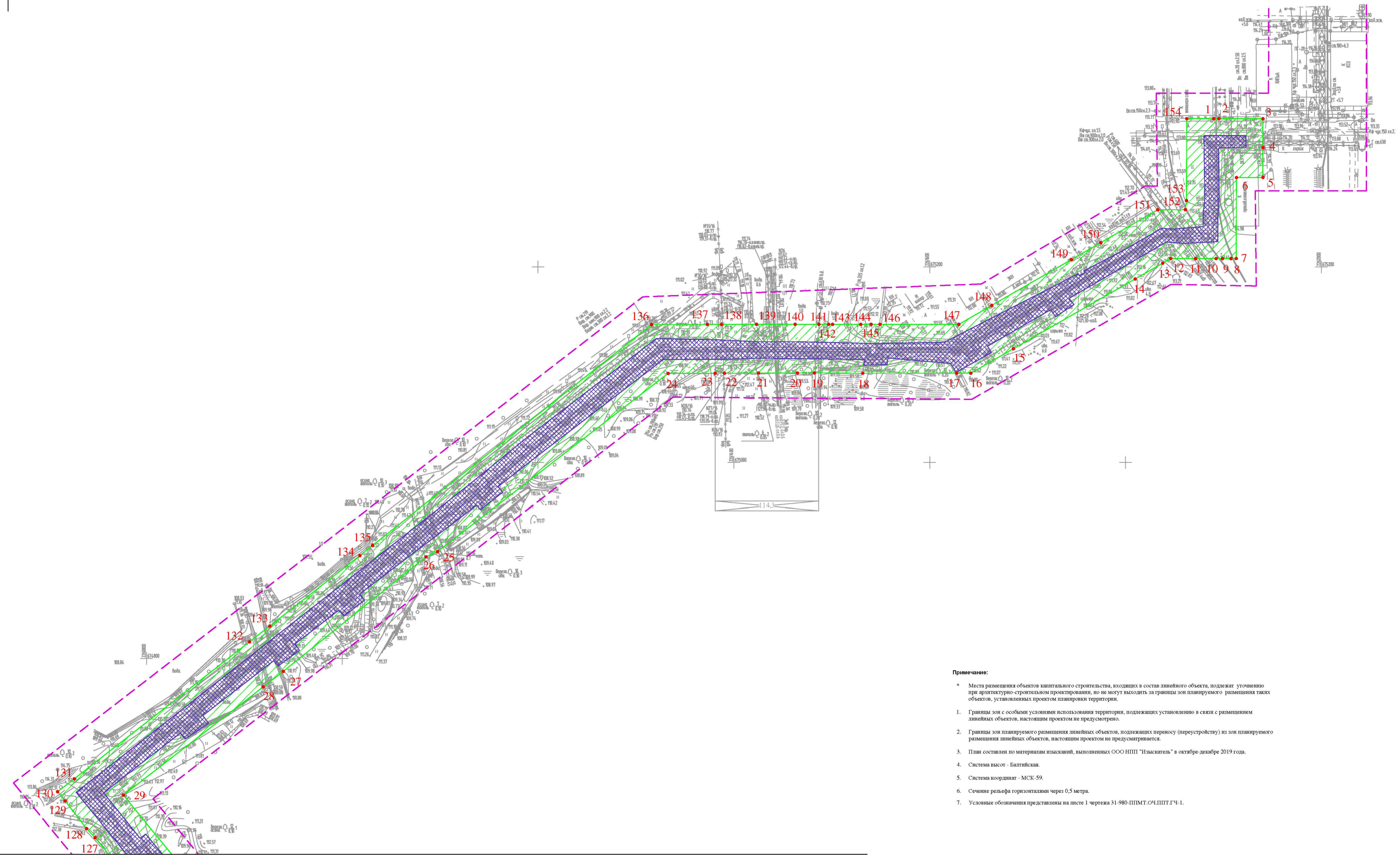
- Границы зон с особыми условиями использования территории, подлежащих установлению в связи с размещением линейных объектов, настоящим проектом не предусматриваются.
- Границы зон планируемого размещения линейных объектов, подлежащих переносу (перустройству) из зон планируемого размещения линейных объектов, настоящим проектом не предусматриваются.
- План составлен по материалам геодезических, вышесказанных ООО НПП "Гипсизатель" в октябре-декабре 2019 года.
- Система высот - Балтийская.
- Система координат - МСК-59.
- Сечение рельефа горизонтальным через 0,5 метра.

Схема расположения листов



31-980-ППМТ.ОЧ ППТ.ГЧ-1				
Проект планировки и межевания территории по объекту «Монтаж паропровода 17 атм. пара от ТЭЦ (цеха №15) до производственной котельной», расположенному на территории МОТ города Березники», Пермского края.				
Изм.	Кол.	Лист	Подп.	
		Лист	Дата	
Основная часть проекта планировки территории. Графическая часть.			Статус Лист Листов	
Чертеж границ зон планируемого размещения линейных объектов.			ДПП 1 2	
М 1:2000			ООО «Гипсизатель» 2019 г.	
Формат А1				

Имя, дата, Подпись и дата, Бланк, дата

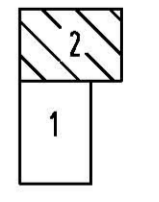


Линия соединения с листом 1

Примечание:

- * Места размещения объектов капитального строительства, входящих в состав линейного объекта, подлежат уточнению при архитектурно-строительном проектировании, но не могут выходить за границы зон планируемого размещения таких объектов, установленных проектом планировки территории.
- 1. Границы зон с особыми условиями использования территории, подлежащих установлению в связи с размещением линейных объектов, настоящим проектом не предусмотрены.
- 2. Границы зон планируемого размещения линейных объектов, подлежащих переносу (переустройству) из зон планируемого размещения линейных объектов, настоящим проектом не предусматриваются.
- 3. План составлен по материалам изысканий, выполненным ООО НПФ "Изыскатели" в октябре-декабре 2019 года.
- 4. Система высот - Балтийская.
- 5. Система координат - МСК-59.
- 6. Сечение рельефа горизонталями через 0,5 метра.
- 7. Условные обозначения представлены на листе 1 чертежа 31-980-ППМТ.ОЧ.ППТ.ГЧ-1.

Схема расположения листов



Имя, N лист.	Дата	Вып. арт. N

31-980-ППМТ.ОЧ ППТ.ГЧ-1		Проект планировки и межевания территории по объекту «Монтаж паропровода 17 атом. пара от ТЭЦ (цеха №15) до производственной котельной», расположенному на территории МОТ Город Березники», Пермского края.	
Изм.	Кол.	Лист	Подп.
Разработал	Шафорова		
Основная часть проекта планировки территории. Графическая часть.		Стадия	Лист
		ДПТ	2
Н.контроль		ООО «Гипроситез»	
ГИП Чешева		2019 г.	
		Формат А1	

2. ПОЛОЖЕНИЕ О РАЗМЕЩЕНИИ ЛИНЕЙНЫХ ОБЪЕКТОВ

2.1. Наименование, основные характеристики (категория, протяженность, проектная мощность, пропускная способность, грузонапряженность, интенсивность движения) и назначение планируемых для размещения линейных объектов.

Наименование объекта: «Монтаж паропровода 17 атм. пара от ТЭЦ (цеха №15) до производственной котельной».

Цель объекта: Повышение объемов транспортировки пара от ТЭЦ (цх №15).

Сведения о проектируемом трубопроводе с указанием наименования, назначения, протяженности, местоположения начального и конечного пунктов представлены в таблице.

Сведения о проектируемом промышленном трубопроводе

Наименование трубопровода	Назначение	Диаметр, толщина стенки, протяженность	Местоположение начального пункта	Местоположение конечного пункта	Наличие на трассе наружных установок
Паропровод 17атм.	Транспорт пара от ТЭЦ (цех №15) до северной стороны производственной котельной АО «БЗС»	630x15 мм, 3669,1 м	На ТЭЦ (цех №15)	Ст. 35 эстакады №61 у производственной котельной АО «БЗС»	

Паропровод 630 мм, материал Сталь 20, транспортируемая среда – водяной пар, избыточное давление 1,7 Мпа. Рабочая температура 365 °С, максимальная 415 °С. Протяженность проектируемого паропровода 3669 м. Режим работы – круглосуточный. Начало трассы – ПК 0 от ТЭЦ (цех №15), конец трассы – ПК 36+69.1 ст. 35 эстакады №61 у производственной котельной. Общее направление северное.

Трасса проходит в пределах производственной территории. Травяной покров представлен сорно-рудеральными видами (лопух, пырей ползучий, крапива жгучая,

Изм. № подл.	Подп. и дата	Взам. инв. №

Изм.	Кол.уч.	Лист	№док.	Подп.	Дата	31-980-ППМТ.ППТ	Лист
31							5

снуть обыкновенная, мятлик луговой, овсяница, одуванчик лекарственный, подо-
рожник, пастушья сумка обыкновенная и др.).

На своем протяжении трасса пересекает:

- автомобильные дороги (ПК4+84,6; ПК5+28,6; ПК5+68,5; ПК6+78,1; ПК10; ПК; ПК11+58; ПК13+62,1; ПК15+15; ПК17+66,4; ПК18+67,8; ПК25+85,6; ПК30+84,3; ПК34+72);
- железнодорожные пути (ПК30+17; ПК35+1).

2.2. Перечень субъектов Российской Федерации, перечень муниципальных районов, городских округов в составе Российской Федерации, перечень поселений, населенных пунктов, внутригородских территорий городов федерального значения, на территориях которых устанавливаются зоны планируемого размещения линейных объектов.

Местоположение объекта – Пермский край, муниципальное образование «Город Березники».

Паропровод 17 атм. пара от коллектора пара 10.0 кгс/см² кольца ЦПП в котельном отделении КТЦ ТЭЦ (цеха №15) до задвижек № 6 и № 7 после проектируемой распределительной гребенки на эстакаде № 61 с северной стороны производственной котельной АО «БСЗ». Паропровод прокладывается параллельно действующим паропроводам 17 атм. пара I и II нитки от ТЭЦ (цеха №15) по существующим эстакадам № б/н, № 43 ООО «Сода-хлорат» и № 61 АО «БСЗ».

Вид градостроительной деятельности – новое строительство.

2.3. Перечень координат, характерных точек границ зон планируемого размещения линейных объектов.

Система координат МСК-59

№ точки	X	Y	Длины линий, м	Дирекционные углы	№ точки
1	675351,24	2261890,10	5,17	90° 0' 0"	2
2	675351,24	2261895,27	45,09	90° 0' 0"	3
3	675351,24	2261940,36	29,49	180° 0' 19"	4
4	675321,74	2261940,36	30,51	179° 59' 42"	5
5	675291,24	2261940,36	26,99	269° 32' 5"	6
6	675291,02	2261913,38	82,50	180° 11' 2"	7
7	675208,52	2261913,11	5,47	269° 47' 26"	8
8	675208,50	2261907,64	8,61	270° 1' 7"	9
9	675208,50	2261899,03	6,48	270° 1' 7"	10
10	675208,51	2261892,55	21,08	270° 1' 8"	11
11	675208,51	2261871,47	25,23	270° 1' 7"	12
12	675208,52	2261846,24	9,48	240° 29' 57"	13
13	675203,85	2261837,99	32,57	240° 4' 53"	14
14	675187,60	2261809,76	143,31	240° 10' 31"	15

Изм. № подл.	Подп. и дата	Взам. инв. №				

31						31-980-ППМТ.ППТ	Лист
Изм.	Кол.уч.	Лист	№док.	Подп.	Дата		6

№ точки	X	Y	Длины линий, м	Дирекционные углы	№ точки
15	675116,33	2261685,43	50,09	240° 10' 31"	16
16	675091,42	2261641,98	14,36	269° 56' 33"	17
17	675091,40	2261627,61	96,05	269° 56' 32"	18
18	675091,31	2261531,56	49,41	270° 23' 25"	19
19	675091,64	2261482,16	17,32	269° 47' 38"	20
20	675091,58	2261464,84	39,66	269° 47' 38"	21
21	675091,44	2261425,19	34,84	269° 47' 38"	22
22	675091,31	2261390,35	9,57	269° 47' 36"	23
23	675091,28	2261380,78	47,90	269° 47' 38"	24
24	675091,11	2261332,88	297,53	232° 19' 33"	25
25	674909,26	2261097,38	12,97	245° 37' 25"	26
26	674903,91	2261085,57	187,00	231° 13' 21"	27
27	674786,80	2260939,79	26,02	232° 15' 17"	28
28	674770,87	2260919,22	180,58	232° 15' 16"	29
29	674660,33	2260776,43	373,83	140° 37' 43"	30
30	674371,34	2261013,56	40,71	231° 9' 26"	31
31	674345,81	2260981,86	6,14	231° 9' 27"	32
32	674341,96	2260977,08	4,99	231° 9' 24"	33
33	674338,83	2260973,19	110,45	231° 9' 26"	34
34	674269,56	2260887,17	15,84	231° 27' 39"	35
35	674259,69	2260874,78	44,64	231° 2' 59"	36
36	674231,63	2260840,06	7,15	231° 9' 27"	37
37	674227,14	2260834,49	36,09	231° 9' 26"	38
38	674204,50	2260806,38	11,02	314° 12' 51"	39
39	674212,19	2260798,48	47,40	236° 6' 3"	40
40	674185,75	2260759,14	5,24	231° 10' 49"	41
41	674182,47	2260755,05	4,15	268° 39' 34"	42
42	674182,37	2260750,90	18,04	239° 53' 3"	43
43	674173,32	2260735,30	3,57	330° 4' 32"	44
44	674176,42	2260733,52	6,99	238° 26' 22"	45
45	674172,76	2260727,57	3,44	148° 15' 30"	46
46	674169,84	2260729,38	11,33	240° 45' 18"	47
47	674164,30	2260719,49	5,00	240° 31' 11"	48
48	674161,84	2260715,14	6,91	264° 14' 13"	49
49	674161,15	2260708,26	37,62	239° 21' 7"	50
50	674141,97	2260675,90	19,78	243° 15' 14"	51
51	674133,07	2260658,23	3,98	333° 15' 19"	52
52	674136,62	2260656,44	46,55	242° 28' 5"	53
53	674115,10	2260615,16	4,94	242° 28' 10"	54
54	674112,82	2260610,78	28,55	242° 29' 38"	55
55	674099,63	2260585,46	46,91	161° 42' 42"	56
56	674055,09	2260600,18	3,28	77° 47' 29"	57

Взам. инв. №

Подп. и дата

Инв. № подл.

31-980-ППМТ.ППТ

Лист

7

31					
Изм.	Кол.уч.	Лист	№док.	Подп.	Дата

№ точки	X	Y	Длины линий, м	Дирекционные углы	№ точки
57	674055,79	2260603,38	36,83	167° 47' 31"	58
58	674019,79	2260611,17	3,59	258° 0' 25"	59
59	674019,05	2260607,66	31,18	168° 17' 13"	60
60	673988,52	2260613,99	3,08	81° 5' 21"	61
61	673989,00	2260617,03	17,49	166° 24' 23"	62
62	673971,99	2260621,14	12,08	198° 4' 33"	63
63	673960,51	2260617,40	10,20	173° 57' 37"	64
64	673950,37	2260618,47	42,84	168° 45' 53"	65
65	673908,35	2260626,82	62,65	167° 31' 8"	66
66	673847,18	2260640,36	14,60	166° 29' 49"	67
67	673832,98	2260643,77	63,65	166° 56' 0"	68
68	673770,98	2260658,16	14,00	155° 17' 5"	69
69	673758,26	2260664,01	18,17	171° 26' 6"	70
70	673740,29	2260666,72	4,89	88° 9' 3"	71
71	673740,45	2260671,61	24,03	167° 49' 27"	72
72	673716,97	2260676,67	25,01	181° 12' 22"	73
73	673691,96	2260676,15	8,70	178° 37' 17"	74
74	673683,26	2260676,36	22,50	232° 46' 1"	75
75	673669,65	2260658,44	46,95	174° 46' 7"	76
76	673622,90	2260662,73	8,70	254° 41' 49"	77
77	673620,60	2260654,33	13,71	254° 41' 48"	78
78	673616,98	2260641,11	21,82	254° 41' 47"	79
79	673611,22	2260620,06	10,60	207° 16' 13"	80
80	673601,80	2260615,20	5,01	252° 45' 11"	81
81	673600,31	2260610,41	42,66	252° 45' 15"	82
82	673587,66	2260569,67	33,00	165° 12' 3"	83
83	673555,76	2260578,10	52,76	177° 14' 55"	84
84	673503,06	2260580,63	79,00	145° 17' 54"	85
85	673438,11	2260625,61	12,29	145° 17' 53"	86
86	673428,01	2260632,60	68,50	235° 14' 2"	87
87	673388,95	2260576,33	78,68	140° 51' 55"	88
88	673327,92	2260625,99	56,53	237° 47' 10"	89
89	673297,78	2260578,17	76,45	327° 10' 43"	90
90	673362,03	2260536,73	50,55	328° 4' 38"	91
91	673404,94	2260510,00	18,75	54° 38' 14"	92
92	673415,78	2260525,28	45,19	54° 38' 15"	93
93	673441,94	2260562,14	56,00	325° 17' 53"	94
94	673487,98	2260530,26	60,14	358° 14' 22"	95
95	673548,09	2260528,41	75,34	344° 42' 22"	96
96	673620,76	2260508,54	94,78	72° 39' 51"	97
97	673649,00	2260599,01	5,01	72° 39' 53"	98
98	673650,49	2260603,79	6,31	72° 39' 49"	99

Взам. инв. №

Подп. и дата

Инв. № подл.

31					
Изм.	Кол.уч.	Лист	№док.	Подп.	Дата

31-980-ППМТ.ППТ

Лист

8

№ точки	X	Y	Длины линий, м	Дирекционные углы	№ точки
99	673652,37	2260609,82	48,67	354° 46' 7"	100
100	673700,84	2260605,38	27,28	73° 39' 37"	101
101	673708,51	2260631,56	43,20	349° 7' 29"	102
102	673750,93	2260623,41	257,41	347° 22' 49"	103
103	674002,13	2260567,17	13,86	57° 11' 50"	104
104	674009,63	2260578,82	45,54	353° 32' 4"	105
105	674054,88	2260573,69	20,88	348° 45' 36"	106
106	674075,36	2260569,62	13,60	302° 13' 46"	107
107	674082,61	2260558,12	36,30	337° 55' 40"	108
108	674116,25	2260544,48	13,88	61° 46' 46"	109
109	674122,81	2260556,71	5,04	61° 46' 50"	110
110	674125,19	2260561,15	39,50	61° 46' 47"	111
111	674143,87	2260595,95	4,58	61° 46' 49"	112
112	674146,03	2260599,99	108,41	61° 46' 47"	113
113	674197,30	2260695,51	4,75	61° 46' 44"	114
114	674199,54	2260699,69	29,68	61° 46' 48"	115
115	674213,57	2260725,84	5,24	57° 37' 17"	116
116	674216,38	2260730,27	40,50	52° 43' 6"	117
117	674240,91	2260762,49	3,04	52° 41' 18"	118
118	674242,75	2260764,90	93,65	52° 41' 20"	119
119	674299,52	2260839,39	17,69	49° 10' 12"	120
120	674311,08	2260852,77	26,67	84° 21' 37"	121
121	674313,70	2260879,31	22,38	50° 42' 46"	122
122	674327,87	2260896,63	27,66	65° 20' 34"	123
123	674339,41	2260921,77	37,80	23° 46' 47"	124
124	674374,00	2260937,01	5,85	53° 14' 35"	125
125	674377,50	2260941,69	20,99	324° 9' 57"	126
126	674394,51	2260929,41	287,41	320° 45' 8"	127
127	674617,09	2260747,57	12,78	316° 46' 34"	128
128	674626,40	2260738,82	35,65	322° 1' 30"	129
129	674654,50	2260716,89	12,01	320° 44' 13"	130
130	674663,80	2260709,29	21,41	52° 5' 30"	131
131	674676,95	2260726,18	227,27	51° 58' 24"	132
132	674816,95	2260905,21	26,29	51° 57' 59"	133
133	674833,15	2260925,91	116,78	51° 58' 23"	134
134	674905,09	2261017,90	16,06	51° 37' 40"	135
135	674915,40	2261030,91	363,56	51° 37' 23"	136
136	675141,11	2261315,93	56,94	89° 55' 35"	137
137	675141,18	2261372,87	14,42	89° 55' 34"	138
138	675141,20	2261387,29	35,80	89° 55' 35"	139
139	675141,24	2261423,10	39,44	89° 55' 35"	140
140	675141,30	2261462,53	24,25	90° 12' 46"	141

Взам. инв. №

Подп. и дата

Инв. № подл.

31					
Изм.	Кол.уч.	Лист	№док.	Подп.	Дата

31-980-ППМТ.ППТ

Лист

9

№ точки	X	Y	Длины линий, м	Дирекционные углы	№ точки
141	675141,20	2261486,78	10,02	89° 58' 1"	142
142	675141,21	2261496,80	4,01	89° 58' 2"	143
143	675141,21	2261500,81	28,78	89° 58' 1"	144
144	675141,23	2261529,58	10,55	89° 58' 3"	145
145	675141,24	2261540,13	9,00	89° 58' 1"	146
146	675141,24	2261549,13	80,67	89° 58' 1"	147
147	675141,29	2261629,80	38,66	60° 2' 26"	148
148	675160,59	2261663,30	93,91	60° 2' 26"	149
149	675207,49	2261744,66	34,58	60° 2' 26"	150
150	675224,76	2261774,62	67,18	60° 2' 26"	151
151	675258,31	2261832,83	28,30	89° 34' 48"	152
152	675258,52	2261861,13	9,33	7° 12' 13"	153
153	675267,77	2261862,30	83,46	0° 9' 40"	154
154	675351,24	2261862,53	27,57	90° 0' 0"	1

Система координат г. Березники

№ точки	X	Y	Длины линий, м	Дирекционные углы	№ точки
1	4284,56	6499,90	5,17	90° 23' 15"	2
2	4284,52	6505,07	45,09	90° 23' 15"	3
3	4284,22	6550,16	29,49	180° 23' 34"	4
4	4254,73	6549,96	30,51	180° 22' 57"	5
5	4224,22	6549,75	26,99	269° 55' 20"	6
6	4224,18	6522,77	82,50	180° 34' 17"	7
7	4141,69	6521,94	5,47	270° 10' 41"	8
8	4141,71	6516,47	8,61	270° 24' 22"	9
9	4141,77	6507,86	6,48	270° 24' 22"	10
10	4141,82	6501,38	21,08	270° 24' 22"	11
11	4141,97	6480,30	25,23	270° 24' 22"	12
12	4142,14	6455,08	9,48	240° 53' 12"	13
13	4137,53	6446,79	32,57	240° 28' 8"	14
14	4121,47	6418,45	143,31	240° 33' 46"	15
15	4051,04	6293,65	50,09	240° 33' 46"	16
16	4026,43	6250,02	14,36	270° 19' 48"	17
17	4026,51	6235,66	96,05	270° 19' 47"	18
18	4027,06	6139,61	49,41	270° 46' 40"	19
19	4027,73	6090,21	17,32	270° 10' 53"	20
20	4027,79	6072,89	39,66	270° 10' 53"	21
21	4027,91	6033,24	34,84	270° 10' 53"	22
22	4028,02	5998,40	9,57	270° 10' 51"	23
23	4028,05	5988,83	47,90	270° 10' 53"	24
24	4028,20	5940,93	297,53	232° 42' 48"	25

Взам. инв. №

Подп. и дата

Инв. № подл.

31					
Изм.	Кол.уч.	Лист	№док.	Подп.	Дата

31-980-ППМТ.ППТ

Лист

10

№ точки	X	Y	Длины линий, м	Дирекционные углы	№ точки
25	3847,96	5704,21	12,97	246° 0' 40"	26
26	3842,68	5692,36	187,00	231° 36' 36"	27
27	3726,56	5545,80	26,02	232° 38' 32"	28
28	3710,77	5525,11	180,58	232° 38' 31"	29
29	3601,20	5381,58	373,83	141° 0' 57"	30
30	3310,61	5616,76	40,71	231° 32' 41"	31
31	3285,30	5584,88	6,14	231° 32' 41"	32
32	3281,48	5580,07	4,99	231° 32' 39"	33
33	3278,38	5576,17	110,45	231° 32' 41"	34
34	3209,69	5489,67	15,84	231° 50' 54"	35
35	3199,90	5477,22	44,64	231° 26' 14"	36
36	3172,08	5442,32	7,15	231° 32' 42"	37
37	3167,63	5436,71	36,09	231° 32' 41"	38
38	3145,18	5408,45	11,02	314° 36' 6"	39
39	3152,92	5400,60	47,40	236° 29' 18"	40
40	3126,75	5361,08	5,24	231° 34' 4"	41
41	3123,49	5356,97	4,15	269° 2' 49"	42
42	3123,43	5352,82	18,04	240° 16' 17"	43
43	3114,48	5337,16	3,57	330° 27' 47"	44
44	3117,59	5335,40	6,99	238° 49' 37"	45
45	3113,97	5329,42	3,44	148° 38' 45"	46
46	3111,04	5331,21	11,33	241° 8' 33"	47
47	3105,57	5321,29	5,00	240° 54' 26"	48
48	3103,14	5316,92	6,91	264° 37' 28"	49
49	3102,49	5310,04	37,62	239° 44' 22"	50
50	3083,53	5277,55	19,78	243° 38' 29"	51
51	3074,75	5259,82	3,98	333° 38' 34"	52
52	3078,31	5258,05	46,55	242° 51' 20"	53
53	3057,08	5216,63	4,94	242° 51' 25"	54
54	3054,82	5212,23	28,55	242° 52' 53"	55
55	3041,81	5186,82	46,91	162° 5' 57"	56
56	2997,17	5201,24	3,28	78° 10' 44"	57
57	2997,84	5204,45	36,83	168° 10' 46"	58
58	2961,80	5211,99	3,59	258° 23' 40"	59
59	2961,07	5208,48	31,18	168° 40' 27"	60
60	2930,50	5214,60	3,08	81° 28' 36"	61
61	2930,96	5217,65	17,49	166° 47' 38"	62
62	2913,93	5221,65	12,08	198° 27' 48"	63
63	2902,47	5217,82	10,20	174° 20' 52"	64
64	2892,33	5218,82	42,84	169° 9' 8"	65
65	2850,25	5226,89	62,65	167° 54' 23"	66
66	2788,99	5240,01	14,60	166° 53' 4"	67

Взам. инв. №

Подп. и дата

Инв. № подл.

31					
Изм.	Кол.уч.	Лист	№док.	Подп.	Дата

31-980-ППМТ.ППТ

Лист

11

№ точки	X	Y	Длины линий, м	Дирекционные углы	№ точки
67	2774,77	5243,33	63,65	167° 19' 15"	68
68	2712,67	5257,30	14,00	155° 40' 20"	69
69	2699,91	5263,07	18,17	171° 49' 21"	70
70	2681,93	5265,65	4,89	88° 32' 18"	71
71	2682,05	5270,54	24,03	168° 12' 42"	72
72	2658,53	5275,45	25,01	181° 35' 37"	73
73	2633,53	5274,75	8,70	179° 0' 31"	74
74	2624,83	5274,90	22,50	233° 9' 16"	75
75	2611,34	5256,90	46,95	175° 9' 22"	76
76	2564,56	5260,86	8,70	255° 5' 4"	77
77	2562,32	5252,45	13,71	255° 5' 3"	78
78	2558,79	5239,21	21,82	255° 5' 2"	79
79	2553,17	5218,12	10,60	207° 39' 28"	80
80	2543,78	5213,20	5,01	253° 8' 26"	81
81	2542,33	5208,40	42,66	253° 8' 30"	82
82	2529,96	5167,57	33,00	165° 35' 18"	83
83	2498,00	5175,78	52,76	177° 38' 10"	84
84	2445,28	5177,96	79,00	145° 41' 8"	85
85	2380,03	5222,50	12,29	145° 41' 8"	86
86	2369,88	5229,43	68,50	235° 37' 17"	87
87	2331,20	5172,89	78,68	141° 15' 10"	88
88	2269,83	5222,14	56,53	238° 10' 25"	89
89	2240,02	5174,11	76,45	327° 33' 58"	90
90	2304,55	5133,10	50,55	328° 27' 53"	91
91	2347,64	5106,66	18,75	55° 1' 29"	92
92	2358,38	5122,02	45,19	55° 1' 30"	93
93	2384,29	5159,06	56,00	325° 41' 8"	94
94	2430,54	5127,49	60,14	358° 37' 36"	95
95	2490,66	5126,05	75,34	345° 5' 36"	96
96	2563,46	5106,66	94,78	73° 3' 6"	97
97	2591,09	5197,32	5,01	73° 3' 8"	98
98	2592,55	5202,12	6,31	73° 3' 4"	99
99	2594,39	5208,16	48,67	355° 9' 22"	100
100	2642,89	5204,05	27,28	74° 2' 52"	101
101	2650,38	5230,27	43,20	349° 30' 44"	102
102	2692,86	5222,41	257,41	347° 46' 4"	103
103	2944,43	5167,87	13,86	57° 35' 5"	104
104	2951,86	5179,57	45,54	353° 55' 18"	105
105	2997,14	5174,75	20,88	349° 8' 51"	106
106	3017,64	5170,82	13,60	302° 37' 1"	107
107	3024,97	5159,37	36,30	338° 18' 55"	108
108	3058,70	5145,96	13,88	62° 10' 1"	109

Взам. инв. №

Подп. и дата

Инв. № подл.

31-980-ППМТ.ППТ

Лист

12

31

Изм. Кол.уч. Лист №док. Подп. Дата

№ точки	X	Y	Длины линий, м	Дирекционные углы	№ точки
109	3065,18	5158,23	5,04	62° 10' 5"	110
110	3067,53	5162,68	39,50	62° 10' 2"	111
111	3085,97	5197,61	4,58	62° 10' 4"	112
112	3088,11	5201,66	108,41	62° 10' 2"	113
113	3138,73	5297,53	4,75	62° 9' 59"	114
114	3140,94	5301,73	29,68	62° 10' 3"	115
115	3154,80	5327,97	5,24	58° 0' 32"	116
116	3157,57	5332,42	40,50	53° 6' 21"	117
117	3181,89	5364,80	3,04	53° 4' 33"	118
118	3183,71	5367,23	93,65	53° 4' 35"	119
119	3239,97	5442,10	17,69	49° 33' 27"	120
120	3251,44	5455,56	26,67	84° 44' 52"	121
121	3253,88	5482,11	22,38	51° 6' 1"	122
122	3267,94	5499,53	27,66	65° 43' 49"	123
123	3279,31	5524,74	37,80	24° 10' 2"	124
124	3313,79	5540,22	5,85	53° 37' 50"	125
125	3317,26	5544,93	20,99	324° 33' 12"	126
126	3334,36	5532,76	287,41	321° 8' 23"	127
127	3558,16	5352,43	12,78	317° 9' 49"	128
128	3567,53	5343,74	35,65	322° 24' 45"	129
129	3595,77	5322,00	12,01	321° 7' 28"	130
130	3605,12	5314,46	21,41	52° 28' 45"	131
131	3618,16	5331,45	227,27	52° 21' 39"	132
132	3756,95	5511,41	26,29	52° 21' 14"	133
133	3773,01	5532,23	116,78	52° 21' 38"	134
134	3844,32	5624,70	16,06	52° 0' 55"	135
135	3854,54	5637,79	363,56	52° 0' 38"	136
136	4078,32	5924,32	56,94	90° 18' 50"	137
137	4078,01	5981,26	14,42	90° 18' 49"	138
138	4077,93	5995,68	35,80	90° 18' 50"	139
139	4077,73	6031,48	39,44	90° 18' 50"	140
140	4077,51	6070,92	24,25	90° 36' 1"	141
141	4077,26	6095,17	10,02	90° 21' 16"	142
142	4077,20	6105,19	4,01	90° 21' 17"	143
143	4077,17	6109,19	28,78	90° 21' 16"	144
144	4077,00	6137,97	10,55	90° 21' 18"	145
145	4076,93	6148,51	9,00	90° 21' 16"	146
146	4076,87	6157,51	80,67	90° 21' 16"	147
147	4076,38	6238,18	38,66	60° 25' 41"	148
148	4095,46	6271,81	93,91	60° 25' 41"	149
149	4141,80	6353,49	34,58	60° 25' 41"	150
150	4158,87	6383,57	67,18	60° 25' 41"	151

Взам. инв. №

Подп. и дата

Инв. № подл.

31					
Изм.	Кол.уч.	Лист	№док.	Подп.	Дата

31-980-ППМТ.ППТ

Лист

13

№ точки	X	Y	Длины линий, м	Дирекционные углы	№ точки
151	4192,03	6442,00	28,30	89° 58' 3"	152
152	4192,04	6470,30	9,33	7° 35' 28"	153
153	4201,29	6471,53	83,46	0° 32' 55"	154
154	4284,75	6472,33	27,57	90° 23' 15"	1

2.4. Предельные параметры разрешенного строительства, реконструкции объектов капитального строительства, входящих в состав линейных объектов в границах зон планируемого размещения линейных объектов.

В соответствии с пунктом 2 части 6 статьи 30 Градостроительного Кодекса Российской Федерации предельные параметры разрешенного строительства, реконструкции объектов капитального строительства устанавливаются градостроительными регламентами, которые входят в состав правил землепользования и застройки.

На основании пункта 3 части 4 статьи 36 Градостроительного Кодекса Российской Федерации на земельные участки, предназначенные для размещения линейных объектов и (или) занятые линейными объектами, действие градостроительных регламентов не распространяется.

Параметры конструктивных решений планируемого для размещения линейного объекта приняты в соответствии с действующими нормами и правилами, нормативно-правовыми актами Российской Федерации.

2.5. Информация о необходимости осуществления мероприятий по защите сохраняемых объектов капитального строительства (здание, строение, сооружение, объекты, строительство которых не завершено), существующих и строящихся на момент подготовки проекта планировки территории, а также объектов капитального строительства, планируемых к строительству в соответствии с ранее утвержденной документацией по планировке территории, от возможного негативного воздействия в связи с размещением линейных объектов.

В зоне влияния производства работ по строительству объекта «Монтаж паропровода 17 атм. пара от ТЭЦ (цеха №15) до производственной котельной» имеются объекты капитального строительства. Мероприятия по сохранению объектов капитального строительства будут разрабатываться в составе проектной документацией на строительство объекта «Монтаж паропровода 17 атм. пара от ТЭЦ (цеха №15) до производственной котельной» в соответствии с действующей нормативной документацией и проектной документацией.

Изм. № подл.	Подп. и дата	Взам. инв. №							Лист
									14
31								31-980-ППМТ.ППТ	
Изм.	Кол.уч.	Лист	№док.	Подп.	Дата				

2.6. Информация о необходимости осуществления мероприятий по сохранению объектов культурного наследия от возможного негативного воздействия в связи с размещением линейных объектов.

В соответствии с письмом Государственной инспекции по охране объектов культурного наследия Пермского края (исх.55-01-18.2-11 от 10.01.2020 г.), в границах проектирования по объекту: «Монтаж паропровода 17 атм. пара от ТЭЦ (цеха №15) до производственной котельной», расположенному по адресу: Пермский край, МО «Город Березники», ул. Новосодовая, 19 АО «БСЗ», цех №14, отделение теплосетей и воздухоприготовления, находится объект культурного наследия регионального значения - ансамбль «Поселок содового завода - «Маленькая Бельгия».

Согласно Генерального плана города Березники, утвержденного решением Березниковской городской Думы от 28.08.2019 №642, в границы планируемого размещения проектируемого объекта попадают зоны охраны объекта культурного наследия.

№	ОКН	Адрес	Реквизиты нормативно-правовых актов об утверждении границ и защитных зон	Реквизиты нормативно-правовых актов об утверждении текстового и графического описания границ защитных зон
6	Школа (2-классное училище) содового завода	г. Березники, в западной части городской черты (кадастровый № 59:03:0200007:0059:4913/БД)	Приказ МК ПК от 06.04.2017 № СЭД-27-0 МО-187	Приказ Инспекции от 09.04.2018 №СЭД-55-01-05-70
7	Церковь Святотроицкая	г. Березники, ул. Новосодовая, д. 81	Приказ МК ПК от 24.11.2016 № СЭД-27-0 МО-643	Приказ Инспекции от 10.04.2018 №СЭД-55-01-05-81
8	Поселок Содового завода «Маленькая Бельгия»	г. Березники, в западной части городской черты	Приказ МК ПК от 15.08.2018 № СЭД-55-01-05-429	В соответствии со ст.34.1 Федерального закона

* Примечание: Нумерация приведена согласно Генерального плана города Березники и карты планируемого размещения объектов местного значения в части города Березники (М 1:25000).

Мероприятия по сохранению объектов культурного наследия будут разрабатываться в составе проектной документацией на строительство объекта «Монтаж паропровода 17 атм. пара от ТЭЦ (цеха №15) до производственной котельной» в соответствии с действующей нормативной документацией и проектной документацией.

Изм. № подл.	Подп. и дата	Взам. инв. №					31-980-ППМТ.ППТ	Лист
			31	Изм.	Кол.уч.	Лист		

2.7. Информация о необходимости осуществления мероприятий по охране окружающей среды.

Мероприятия по охране окружающей среды при строительстве проектируемого объекта требуется выполнять в соответствии с действующей нормативной документацией и проектной документацией.

2.8. Информация о необходимости осуществления мероприятий по защите территории от чрезвычайных ситуаций природного и техногенного характера, в том числе по обеспечению пожарной безопасности и гражданской обороне.

Настоящим проектом не предусматриваются мероприятия по защите территорий от ЧС природного и техногенного характера, в том числе по обеспечению пожарной безопасности и гражданской обороне.

Инв. № подл.	Подп. и дата	Взам. инв. №					31-980-ППМТ.ППТ	Лист
								16
			Изм.	Кол.уч.	Лист	№док.		Подп.

3. МАТЕРИАЛЫ ОБОСНОВАНИЯ ПРОЕКТА ПЛАНИРОВКИ ТЕРРИТОРИИ. ГРАФИЧЕСКАЯ ЧАСТЬ.

Графическая часть настоящего проекта планировки территории представлена чертежами:

31-980-ППМТ.МО ППТ.ГЧ-1 «Схема расположения элементов планировочной структуры (территорий, занятых линейными объектами и (или) предназначенных для размещения линейных объектов)» в масштабе 1:20000;

31-980-ППМТ.МО ППТ.ГЧ-2 «Схема использования территории в период подготовки проекта планировки территории» в масштабе 1:2000;

31-980-ППМТ.МО ППТ.ГЧ-3 «Схема границ зон с особыми условиями использования территории» в масштабе 1:2000;

31-980-ППМТ.МО ППТ.ГЧ-4 «Схема границ территорий, подверженных риску возникновения чрезвычайных ситуаций природного и техногенного характера» в масштабе 1:10000;

31-980-ППМТ.МО ППТ.ГЧ-5 «Схема конструктивных и планировочных решений, подготавливаемая в целях обоснования границ зон планируемого размещения линейных объектов» в масштабе 1:2000.

«Схема организации улично-дорожной сети и движения транспорта» настоящим проектом не разрабатывалась, т.к. прокладка проектируемого паропровода предполагается по существующим эстакадам.

«Схема вертикальной планировки территории, инженерной подготовки и инженерной защиты территории» настоящим проектом не разрабатывалась, т.к. прокладка проектируемых трубопроводов предполагается по существующим эстакадам. Вертикальная планировка разрабатывается проектной документацией на строительство объекта «Монтаж паропровода 17 атм. пара от ТЭЦ (цеха №15) до производственной котельной».

«Схема границ территорий объектов культурного наследия» настоящим проектом не разрабатывалась, т.к. совмещена с чертежом 31-980-ППМТ.МО ППТ.ГЧ-4 «Схема границ территорий, подверженных риску возникновения чрезвычайных ситуаций природного и техногенного характера» в масштабе 1:10000.

Изм. № подл.	Подп. и дата	Взам. инв. №							31-980-ППМТ.ППТ	Лист 17
			31							
			Изм.	Кол.уч.	Лист	№док.	Подп.	Дата		



Условные обозначения:




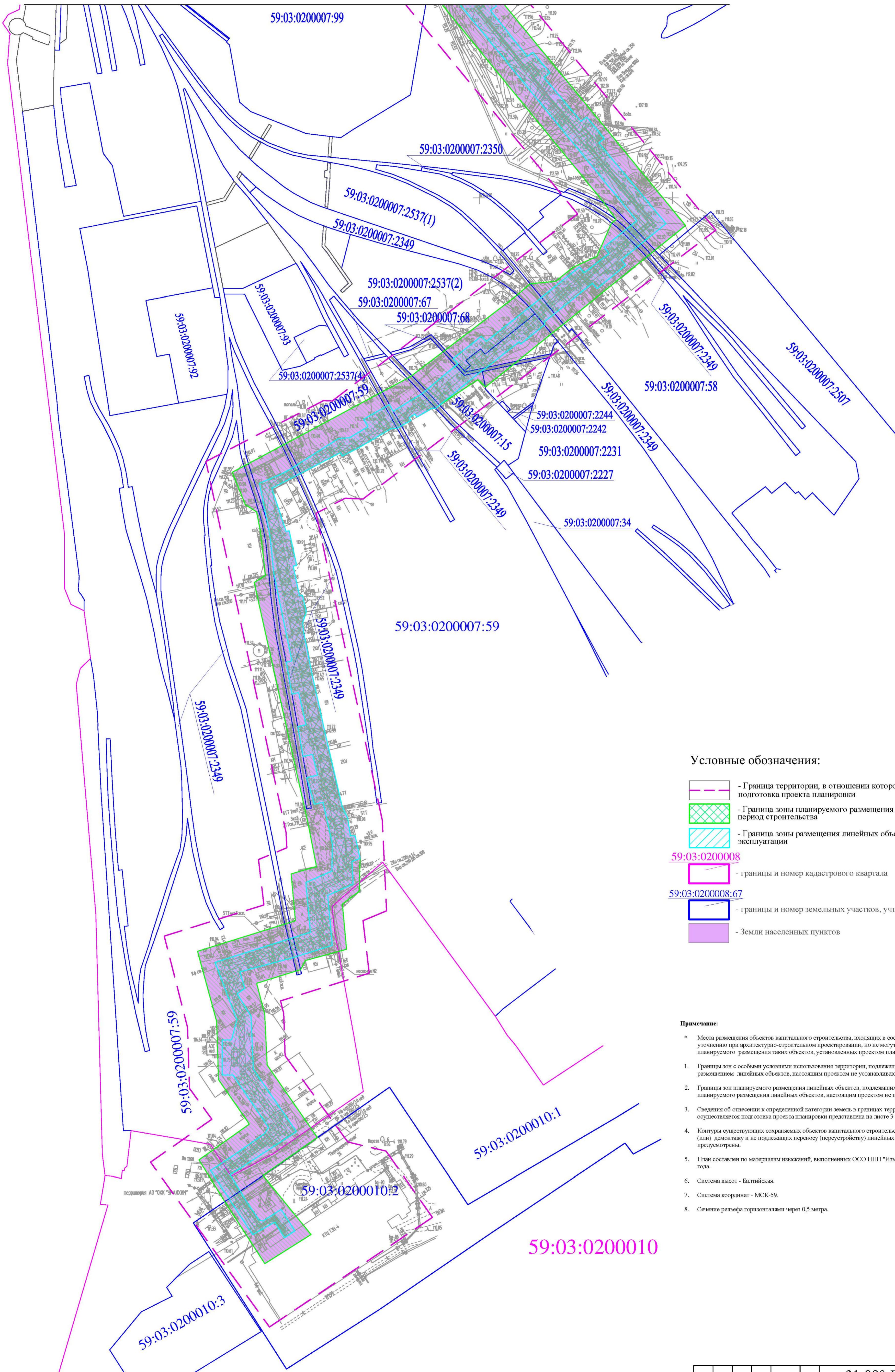
-  - Граница территории, в отношении которой осуществляется подготовка проекта планировки
-  - Граница зоны планируемого размещения линейных объектов на период строительства
-  - Граница зоны размещения линейных объектов на период эксплуатации

Схема составлена на основании Генерального плана города Бereznyki, утвержденного Решением Bereznykovskoye городской Думы от 28.08.2019 №642.

					31-980-ППМТ.МО ППТ.ГЧ-1		
					Проект планировки и межевания территории по объекту «Монтаж паропровода 17 км. пара от ТЭЦ (цеха №15) до производственной котельной», расположенному на территории МОТ город Бereznyki, Пермского края.		
					Материалы по обоснованию проекта планировки территории. Графическая часть.		
					Студия Лист Листов		
					ДПТ 1 1		
					ООО «Гипросинтез» 2019 г.		
Изм.	Кол.	Лист	Док.	Подп.	Дата		
Разработал		Шиферстова					
Н. контроль							
ГИП		Чешева					

Имя, И.П.Ф., Подпись и дата, Вып. №, Лист №



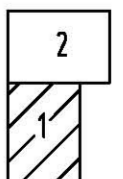
Условные обозначения:

- Граница территории, в отношении которой осуществляется подготовка проекта планировки
- Граница зоны планируемого размещения линейных объектов на период строительства
- Граница зоны размещения линейных объектов на период эксплуатации
- 59:03:0200008 - границы и номер кадастрового квартала
- 59:03:0200008:67 - границы и номер земельных участков, учтенных в ГКН
- Земли населенных пунктов

Примечание:

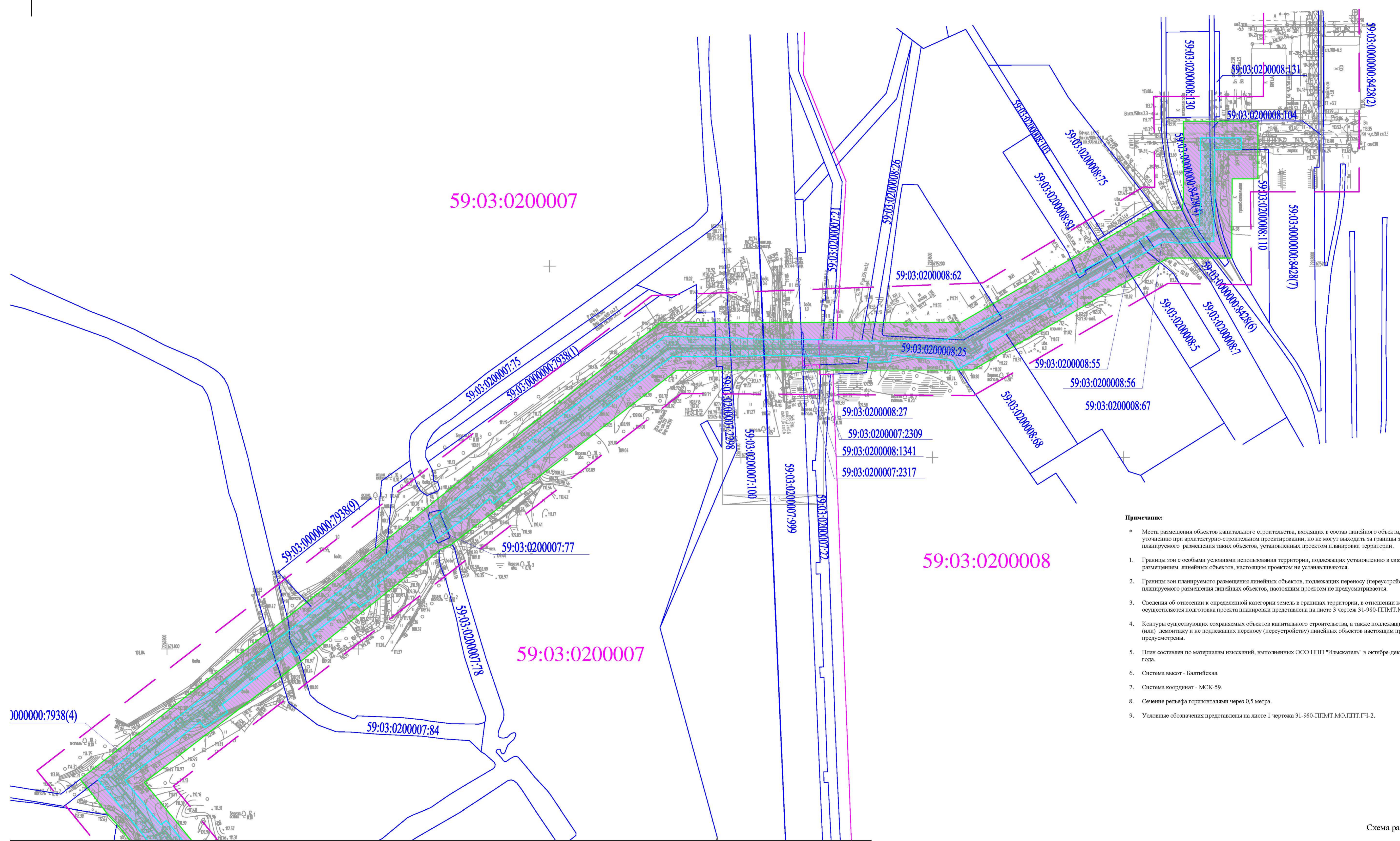
- * Места размещения объектов капитального строительства, входящих в состав линейного объекта, подлежат уточнению при архитектурно-строительном проектировании, но не могут выходить за границы зон планируемого размещения таких объектов, установленных проектом планировки территории.
- 1. Границы зон с особыми условиями использования территории, подлежащих установлению в связи с размещением линейных объектов, настоящим проектом не устанавливаются.
- 2. Границы зон планируемого размещения линейных объектов, подлежащих переносу (перустройству) из зон планируемого размещения линейных объектов, настоящим проектом не предусматриваются.
- 3. Сведения об отнесении к определенной категории земель в границах территории, в отношении которой осуществляется подготовка проекта планировки представлена на листе 3 чертеж 31-980-ППМТ.МО ППТ.ГЧ-2.
- 4. Контуры существующих сохраняемых объектов капитального строительства, а также подлежащих сносу и (или) демонтажу и не подлежащих переносу (перустройству) линейных объектов настоящим проектом не предусмотрены.
- 5. План составлен по материалам изысканий, выполненных ООО НПФ "Изыскатель" в октябре-декабре 2019 года.
- 6. Система высот - Балтийская.
- 7. Система координат - МСК-59.
- 8. Сечение рельефа горизонтальными через 0,5 метра.

Схема расположения листов



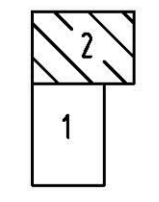
Имя, N докум. Полное и дата. Взам. инв. N

						31-980-ППМТ.МО ППТ.ГЧ-2			
						Проект планировки и межевания территории по объекту «Монтаж паропровода 17 атм. пара от ТЭЦ (цеха №15) до производственной котельной», расположенному на территории МОТ Город Березники», Пермского края.			
Изм.	Кол.	Лист	Ндок	Подп.	Дата	Материалы обоснования проекта планировки территории. Графическая часть.	Стадия	Лист	Листов
Разработал	И.И.И.	И.И.И.	И.И.И.	И.И.И.	И.И.И.		ДПТ	1	3
						Схема использования территории в период подготовки проекта планировки. М 1:2000			
						ООО «Гирсинтез» 2019 г.			
						Формат А1			



- Примечание:**
- * Места размещения объектов капитального строительства, входящих в состав линейного объекта, подлежат уточнению при архитектурно-строительном проектировании, но не могут выходить за границы зон планируемого размещения таких объектов, установленных проектом планировки территории.
 - 1. Границы зон с особыми условиями использования территории, подлежащих установлению в связи с размещением линейных объектов, настоящим проектом не устанавливаются.
 - 2. Границы зон планируемого размещения линейных объектов, подлежащих переносу (перустройству) из зон планируемого размещения линейных объектов, настоящим проектом не предусматриваются.
 - 3. Сведения об отнесении к определенной категории земель в границах территории, в отношении которой осуществляется подготовка проекта планировки, представлена на листе 3 чертежа 31-980-ППМТ.МО.ППТ.ГЧ-2.
 - 4. Контуры существующих сохраняемых объектов капитального строительства, а также подлежащих сносу и (или) демонтажу и не подлежащих переносу (перустройству) линейных объектов настоящим проектом не предусмотрены.
 - 5. План составлен по материалам изысканий, выполненных ООО НПП "Изыскатель" в октябре-декабре 2019 года.
 - 6. Система высот - Балтийская.
 - 7. Система координат - МСК-59.
 - 8. Сечение рельефа горизонталями через 0,5 метра.
 - 9. Условные обозначения представлены на листе 1 чертежа 31-980-ППМТ.МО.ППТ.ГЧ-2.

Схема расположения листов



Линия соединения с листом 1

Имя, N инст.
Подпись и дата
Взам. инст. N

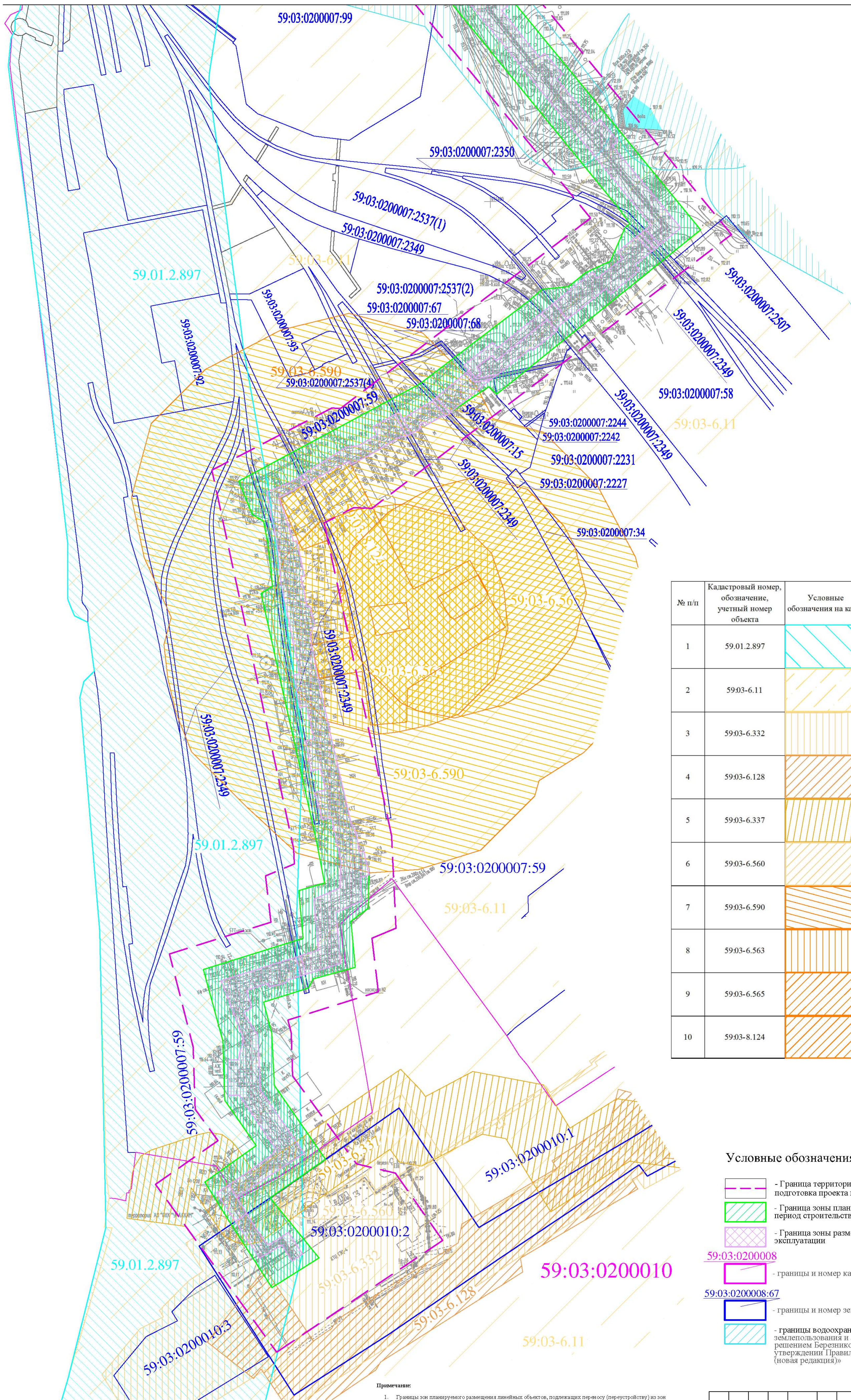
31-980-ППМТ.МО ППТ.ГЧ-2					
Проект планировки и межевания территории по объекту «Монтаж паропровода 17 км. пара от ТЭЦ (шесть №15) до производственной котельной», расположенному на территории МОТ Город Березники», Пермского края.					
Изм.	Кол.	Лист	Подп.	Дата	Стадия
Разработал		Шафорова	Ш		ДПТ
Материалы обоснования проекта планировки территории. Графическая часть.					Лист
					2
Н.контроль					Листов
ГИП Чешева					3
Схема использования территории в период подготовки проекта планировки. М 1:2000					ООО «Гипроситез» 2019 г.

Сведения об отнесении к определенной категории земель в границах территории, в отношении которой осуществляется подготовка проекта планировки представлена

Кадастровый номер	Площадь, кв.м	Адрес	Категория земель	Разрешенной использование	Примечание
59:03:0200010:2	60369	Пермский край, г. Березники, БТЭЦ-4	Земли населенных пунктов	занимаемый котлотурбинным цехом ТЭЦ-4	-
59:03:0200010:1 (ед/зп 59:03:0000000:52)	1361060	Пермский край, г. Березники, шоссе Чуртанское, 75	Земли населенных пунктов	-	-
59:03:0200007:59	331689	Пермский край, г. Березники, в западной части городской черты г.Березники	Земли населенных пунктов	занимаемый промплощадкой №2	-
59:03:0200007:2349	58947	Пермский край, г. Березники, в районе промплощадки ООО "Сода-Хлорат"	Земли населенных пунктов	занимаемый железнодорожными путями	-
59:03:0200007:15	6643	Пермский край, г. Березники, в западной части городской черты	Земли населенных пунктов	Производственно-коммунальные объекты и предприятия I класса	-
59:03:0200007:68 (ед/зп 59:03:0000000:89)	590	Пермский край, г. Березники, в районе промплощадки №2 в западной части городской черты г.Березники	Земли населенных пунктов	-	-
59:03:0200007:2537(2) (Граница участка многоконтурная. Количество контуров - 4)	34052	Пермский край, г. Березники	Земли населенных пунктов	Производственная деятельность (код 6.0)	-
59:03:0200007:58	47053	Пермский край, г. Березники, в западной части городской черты	Земли населенных пунктов	занимаемый цехом №18	-
59:03:0200007:99	49227	Пермский край, г. Березники, в западной части городской черты г.Березники	Земли населенных пунктов	занимаемый промплощадкой №2	-
59:03:0000000:7938	16278	Пермский край, г. Березники, ул. Новосодовая	Земли населенных пунктов	промышленные предприятия и коммунально-складские организации IV-V классов вредности	-
59:03:0200007:84	26266	Пермский край, г. Березники, (участок №2) вдоль западной дамбы шламонакопителя №1	Земли населенных пунктов	занимаемый промканалом	-
59:03:0200007:77 (ед/зп 59:03:0000000:171)	437	Пермский край, г. Березники, в западной части городской черты	Земли населенных пунктов	-	-
59:03:0200007:78 (ед/зп 59:03:0000000:171)	10514	Пермский край, г. Березники, в западной части городской черты	Земли населенных пунктов	-	-
59:03:0200007:75 (ед/зп 59:03:0000000:171)	23534.78	Пермский край, г. Березники, в западной части городской черты	Земли населенных пунктов	-	-
59:03:0200007:2298	8299	Пермский край, г. Березники, Западная часть городской черты города Березники, в районе мазутного хозяйства ТЭЦ-4 до станции Заячья горка	Земли населенных пунктов	Железнодорожный транспорт	-
59:37:0200007:100	104925	Пермский край, г. Березники, в районе мазутного хозяйства ТЭЦ-4 до станции Заячья Горка	Земли населенных пунктов	для строительства железнодорожного пути	-
59:37:0200007:999 (ед/зп 59:03:0000000:72)	118278.63	Пермский край, г. Березники	Земли населенных пунктов	-	-
59:03:0200007:2309	45	Пермский край, г. Березники, Западная часть городской черты города Березники, в районе мазутного хозяйства ТЭЦ-4 до станции Заячья горка	Земли населенных пунктов	Железнодорожный транспорт	-
59:03:0200008:1341	18	Пермский край, г. Березники, Западная часть городской черты города Березники, в районе мазутного хозяйства ТЭЦ-4 до станции Заячья горка	Земли населенных пунктов	Железнодорожный транспорт	-
59:03:0200007:2317	5	Пермский край, г. Березники, Западная часть городской черты города Березники, в районе мазутного хозяйства ТЭЦ-4 до станции Заячья горка	Земли населенных пунктов	Железнодорожный транспорт	-
59:03:0200007:21 (ед/зп 59:03:0000000:86)	12444	Пермский край, г. Березники	Земли населенных пунктов	-	-
59:03:0200008:27	579	Пермский край, г. Березники, ул. Новосодовая, 19	Земли населенных пунктов	для эксплуатации и обслуживания паропровода	-
59:03:0200008:25	6985	Пермский край, г. Березники, ул. Новосодовая, 19	Земли населенных пунктов	для эксплуатации и обслуживания трубопровода	-
59:03:0200008:26	3278	Пермский край, г. Березники, ул. Новосодовая, 19	Земли населенных пунктов	для эксплуатации и обслуживания паропровода	-
59:03:0200008:62	11914	Пермский край, г. Березники, ул. Новосодовая, 15	Земли населенных пунктов	Занимаемый зданиями	-
59:03:0200008:68	8074	Пермский край, г. Березники, ул. Новосодовая, 13	Земли населенных пунктов	занимаемый зданием лесосушки	-
59:03:0200008:67	26048	Пермский край, г. Березники, ул. Новосодовая, дом 13	Земли населенных пунктов	занимаемый зданием лесопильного отделения	-
59:03:0200008:81	5259	Пермский край, г. Березники	Земли населенных пунктов	занимаемый 1-этажным зданием материально-технического склада	-
59:03:0200008:7	11212	Пермский край, г. Березники, в районе промплощадки АО БСЗ	Земли населенных пунктов	Занимаемый собственной базой по прирельсовому складированию стройматериалов	-
59:03:0200008:5	4636	Пермский край, г. Березники, расположенный в районе промплощадки ОАО "БСЗ"	Земли населенных пунктов	для расширения прирельсового склада	-
59:03:0200008:55	383	Пермский край, г. Березники, ул. Новосодовая, 19	Земли населенных пунктов	для эксплуатации и обслуживания трубопровода	-
59:03:0200008:56	394	Пермский край, г. Березники, ул. Новосодовая, 19	Земли населенных пунктов	для эксплуатации и обслуживания трубопровода	-
59:03:0000000:8428	482889	Пермский край, г. Березники	Земли населенных пунктов	Промышленные предприятия и коммунально-складские организации II-III классов	-
59:03:0200008:104 (ед/зп 59:03:0000000:224)	41807	Пермский край, г. Березники, по ул. Новосодовая, 19	Земли населенных пунктов	-	-
59:03:0200008:110	7285	Пермский край, г. Березники, по ул. Новосодовая, 19	Земли населенных пунктов	для эксплуатации и обслуживания здания производственной котельной	-

Имя, N подл. Подпись и дата Взам. инв. N

31-980-ППМТ.МО ППТ.ГЧ-2					
Проект планировки и межевания территории по объекту «Монтаж паропровода 17 км. пара от ТЭЦ (цеха №15) до производственной котельной», расположенному на территории МО "Город Березники", Пермского края.					
Изм.	Кол.	Лист	Индок	Подп.	Дата
Разработал	Шафоростова	38			
Материалы обоснования проекта планировки территории. Графическая часть.			Стадия	Лист	Листов
			ДПТ	3	3
Н.контроль			Схема использования территории в период подготовки проекта планировки.		
ГИП Чешева			М 1:2000		
			ООО «Гипросинтез» 2019 г.		



№ п/п	Кадастровый номер, обозначение, учетный номер объекта	Условные обозначения на карте	Вид объекта реестра границ	Тип зоны (территории)
1	59.01.2.897		Зона с особыми условиями использования территории	Часть прибрежной защитной полосы Камского водохранилища
2	59.03-6.11		Зона с особыми условиями использования территории	Санитарно-защитная зона предприятий, сооружений и иных объектов
3	59.03-6.332		Зона с особыми условиями использования территории	Охранная зона инженерных коммуникаций
4	59.03-6.128		Зона с особыми условиями использования территории	Охранная зона инженерных коммуникаций
5	59.03-6.337		Зона с особыми условиями использования территории	Охранная зона инженерных коммуникаций
6	59.03-6.560		Зона с особыми условиями использования территории	Охранная зона инженерных коммуникаций
7	59.03-6.590		Граница зоны с особыми условиями использования территории	Зона охраны объекта культурного наследия
8	59.03-6.563		Граница зоны с особыми условиями использования территории	Зона охраны объекта культурного наследия
9	59.03-6.565		Граница зоны с особыми условиями использования территории	Зона охраны объекта культурного наследия
10	59.03-8.124		Граница территории объекта культурного наследия	Территория объекта культурного наследия

Условные обозначения:

- Граница территории, в отношении которой осуществляется подготовка проекта планировки
- Граница зоны планируемого размещения линейных объектов на период строительства
- Граница зоны размещения линейных объектов на период эксплуатации
- 59.03:0200008 - границы и номер кадастрового квартала
- 59.03:0200008:67 - границы и номер земельных участков, учтенных в ГКН
- границы водоохранных зон, установленные Правилами землепользования и застройки в городе Березники, (утверждены решением Березниковской городской Думы №325 от 31.07.2007 «Об утверждении Правил землепользования и застройки в городе Березники (новая редакция)»

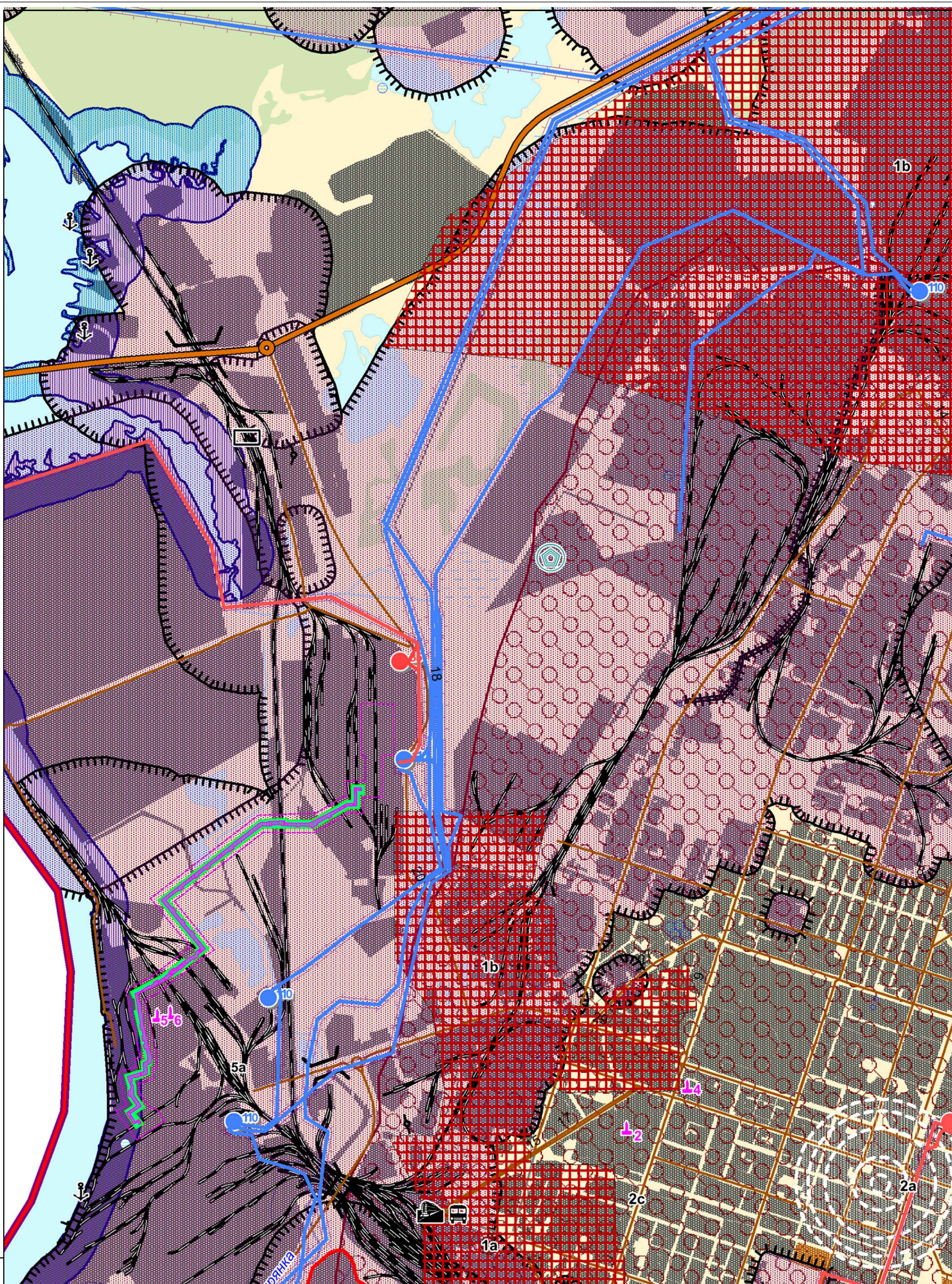
Примечание:

1. Границы зон планируемого размещения линейных объектов, подлежащих переносу (перестроению) из зон планируемого размещения линейных объектов, настоящим проектом не предусматриваются.
2. План составлен по материалам изысканий, выполненных ООО НПП "Гизкапель" в октябре-декабре 2019 года.
3. Система высот - Балтийская.
4. Система координат - МСК-59.
5. Сечение рельефа горизонтальными через 0,5 метра.




Схема расположения листов



					31-980-ППМТ.МО ППТ.ГЧ-3			
					Проект планировки и межевания территории по объекту «Монтаж паропровода 17 км. пара от ТЭЦ (цеха №15) до производственной котельной», расположенному на территории МОТ город Березники», Пермского края.			
Изм.	Кол.	Лист	Ндок	Подп.	Дата	Стадия	Лист	Листов
Разработал		Шафорова				ДПТ	1	2
					Материалы обоснования проекта планировки территории. Графическая часть.			
					Схема границ зон с особыми условиями использования территории. М 1:2000			
Н.контроль								ООО «Гипроситгез»
ГИП	Чешева							2019 г.



Условные обозначения:

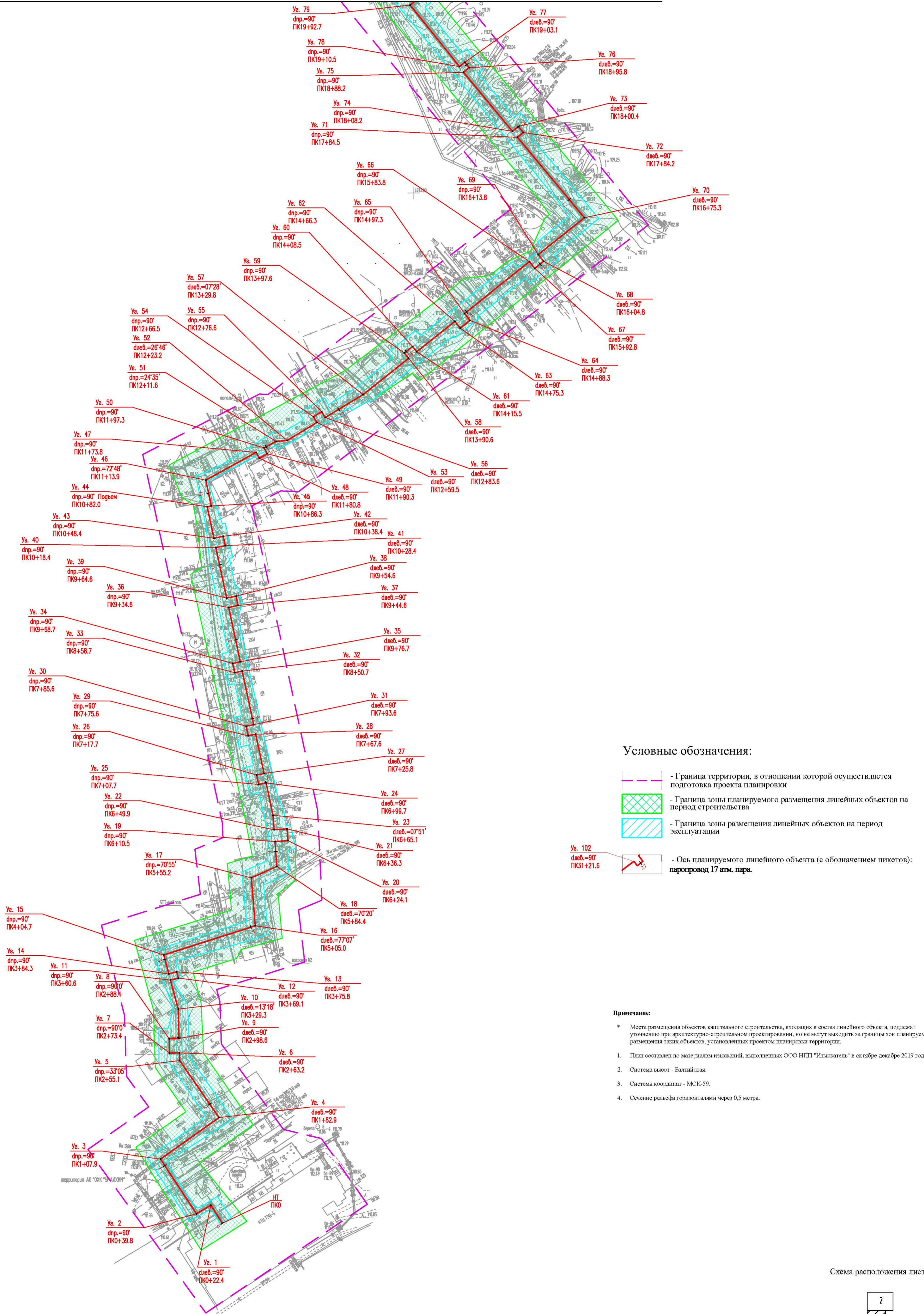
-  - Граница территории, в отношении которой осуществляется подготовка проекта планировки
-  - Граница зоны планируемого размещения линейных объектов на период строительства
-  - Граница зоны размещения линейных объектов на период эксплуатации

Примечание:
Границы территорий, подверженных риску возникновения чрезвычайных ситуаций природного и техногенного характера в зоне проектирования отсутствуют.

Проектируемый объект не является взрывопожароопасным. Проектной документацией на строительство проектируемого объекта требуется предусмотреть мероприятия по соблюдению норм противопожарной безопасности при строительстве паропровода 17 атм. пара.

Схема составлена на основании Генерального плана города Березинки, утвержденного Решением Березинковской городской Думы от 28.08.2019 №642.

31-980-ППМТ.МО ППТ.ГЧ-4					
Проект планировки и межевания территории по объекту «Монтаж паропровода 17 атм. пара от ТЭЦ (деча №15) до производственной котельной», расположенному на территории МОП город Березинки», Пермского края.					
Изм.	Кол.	Лист	Ндок	Подп.	Дата
Разработал		Шифорова			
Материалы по обоснованию проекта планировки территории. Графическая часть.			Студия	Лист	Листов
			ДПТ	1	1
Н. контроль			ООО «Гипросинтез»		
ГИП			2019 г.		
Чешева			М 1:10000		



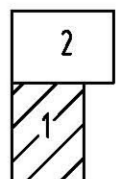
Условные обозначения:

- Граница территории, в отношении которой осуществляется подготовка проекта планировки
- Граница зоны планируемого размещения линейных объектов на период строительства
- Граница зоны размещения линейных объектов на период эксплуатации
- Ось планируемого линейного объекта (с обозначением пикетов): паропровод 17 атм. пара.

Примечание:

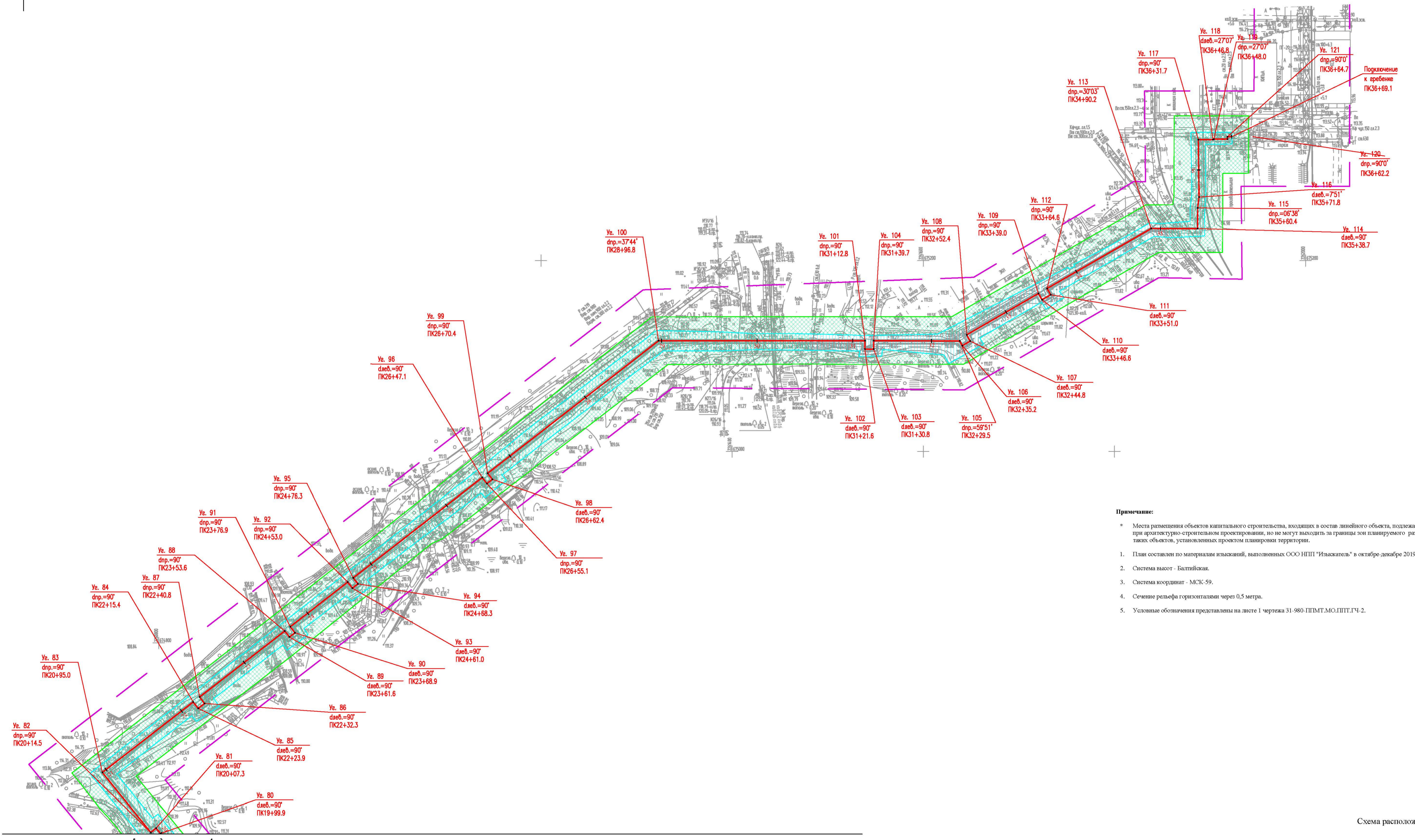
- * Места размещения объектов капитального строительства, входящих в состав линейного объекта, подлежат уточнению при архитектурно-строительном проектировании, но не могут выходить за границы зон планируемого размещения таких объектов, установленных проектом планировки территории.
- 1. План составлен по материалам изысканий, выполненных ООО НПП "Изыскатель" в октябре-декабре 2019 года.
- 2. Система высот - Балтийская.
- 3. Система координат - МСК-59.
- 4. Сечение рельефа горизонталями через 0,5 метра.

Схема расположения листов



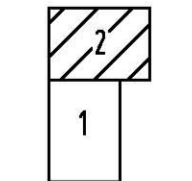
Имя, № докум., Полное и личное, Дата, Взам. инв. №

31-980-ППМТ.МО ППТ.ГЧ-5					
Проект планировки и межевания территории по объекту «Монтаж паропровода 17 атм. пара от ТЭЦ (цеха №15) до производственной котельной», расположенному на территории МОТ «Город Березники», Пермского края.					
Изм.	Кол.	Лист	Подп.	Дата	Статус
Разработал	Иванова	Иванова	Иванова	Иванова	ДПТ
Материалы обоснования проекта планировки территории. Графическая часть.					Лист
					1
					2
Схема конструктивных и планировочных решений, подготавливаемая в целях обоснования границ зон планируемого размещения линейных объектов.					ООО «Гирсинтез»
М 1:2000					2019 г.
Формат А1					



- Примечание:**
- * Места размещения объектов капитального строительства, входящих в состав линейного объекта, подлежат уточнению при архитектурно-строительном проектировании, но не могут выходить за границы зон планируемого размещения таких объектов, установленных проектом планировки территории.
1. План составлен по материалам изысканий, выполненных ООО НПП "Изыскатель" в октябре-декабре 2019 года.
 2. Система высот - Балтийская.
 3. Система координат - МСК-59.
 4. Сечение рельефа горизонталями через 0,5 метра.
 5. Условные обозначения представлены на листе 1 чертежа 31-980-ППМТ.МО.ППТ.ГЧ-2.

Схема расположения листов



Линия соединения с листом 1

Имя, N лист.	Имя, N лист.
Подпись и дата	Подпись и дата
Высв. дата	Высв. дата

31-980-ППМТ.МО ППТ.ГЧ-5					
Проект планировки и межевания территории по объекту «Монтаж паропровода 17 атом. пара от ТЭЦ (шесть №15) до производственной котельной», расположенному на территории МОТ Город Березники», Пермского края.					
Изм.	Кол.	Лист	Подп.	Дата	Стадия
Разработал		Шафаростова	Щ		Лист
Материалы обоснования проекта планировки территории. Графическая часть.					Листов
					ДПТ
					2
					2
Схема конструктивных и планировочных решений, подготовленных в целях обоснования границ зон планируемого размещения линейных объектов. М 1:2000					
Н.контр. ГИП Чешева					ООО «Гирсинтез» 2019 г.

4. МАТЕРИАЛЫ ОБОСНОВАНИЯ ПРОЕКТА ПЛАНИРОВКИ ТЕРРИТОРИИ. ПОЯСНИТЕЛЬНАЯ ЗАПИСКА.

4.1 Описание природно-климатических условий территории, в отношении которой разрабатывается проект планировки территории.

В административном отношении объект находится в Пермском крае, «Муниципальное образование «Город Березники». Трасса паропровода от ТЭЦ (цех №15) по существующим эстакадам №б/н, №43 ООО «Сода-хлорат» и №61 АО «БСЗ» проходит по землям «Муниципального образования «Город Березники», землям РФ и землям, находящимися в частной собственности.

В геоморфологическом отношении объект расположен на восточной окраине Восточно-европейской равнины, в пределах пологохолмистой денудационной равнины Предуралья в районе Соликамской равнины, на левом берегу р. Кама в пределах двух орографических зон: зоны низкой аккумулятивной равнины р. Кама с участками устьевых долин ее притоков; и зоны возвышенной денудационной равнины расчленённой густой сетью логов, долинами рек и ручьев различного порядка имеющей общее пологое повышение с запада на восток.

Естественная поверхность в районе работ подверглась влиянию техногенных факторов при строительстве и эксплуатации промышленных объектов, автодорог. На участке изысканий имеются геологические процессы. Сведения о наличии природных и техногенных процессов, влияющих на формирование рельефа в районе работ, приведены в техническом отчете по результатам инженерно-геологических изысканий (367-19-ИГИ).

Район работ относится к строительному климатическому подрайону IV.

Климат рассматриваемой территории континентальный, с холодной продолжительной зимой, теплым, но сравнительно коротким летом, ранними осенними и поздними весенними заморозками. Зимой на Урале часто наблюдается антициклон с сильно охлажденным воздухом.

Основными показателями температурного режима является среднемесячные, максимальная и минимальная температуры воздуха.

Средняя годовая температура воздуха в районе работ составляет плюс 1,3°С. Самым холодным месяцем в году является январь. Средняя температура января составляет минус 15,4°С. Абсолютный минимум температуры составил минус 48°С.

Самым теплым месяцем является июль. Средняя месячная температура июля составляет плюс 17,8 °С. Абсолютный максимум температуры по метеостанции Березники составил плюс 34 °С.

Среднегодовая относительная влажность воздуха по району составила 76 %. Максимальная среднемесячная относительная влажность воздуха в районе отмечается в ноябре, минимальная – в мае.

Изм. № подл.	31	Изм.	Кол.уч.	Лист	№док.	Подп.	Дата	Взам. инв. №	Подп. и дата	Изм. № подл.	31-980-ППМТ.ППТ	Лист
												27

Среднее количество осадков за год по району составляет 647 мм по данным метеостанции Березники. Максимум осадков за месяц – 84 мм – в июле – по данным метеостанции Березники. Минимум осадков наблюдается в феврале-марте (28 мм) по данным метеостанции Березники.

Снежный покров. Средняя из наибольших высот снежного покрова на открытом (полевом) участке составляет 60 см.

Ветер. Преобладающее направление ветра в течение года в районе южное. В среднем за год повторяемость штилей равна 10 %. Средняя годовая скорость ветра в районе изысканий по метеостанции Березники составляет 2,9 м/с.

Более подробное описание климатических характеристик приведено в техническом отчете по результатам инженерно - гидрометеорологических изысканий (367-19-ИГМИ).

4.2 Обоснование определения границ зон планируемого размещения линейных объектов.

На проектируемой территории и прилегающих к ней участках согласно письма Государственной инспекции по охране объектов культурного наследия Пермского края (исх.55-01-18.2-11 от 10.01.2020 г.) находится объект культурного наследия регионального значения - ансамбль «Поселок содового завода - «Маленькая Бельгия».

На проектируемой территории и прилегающих к ней участках особо охраняемых природных территорий (ООПТ) нет.

В границах земельного участка зон санитарной охраны источников и водопроводов хозяйственно-питьевого назначения и соответствует санитарно-эпидемиологическим требованиям, правилам и нормативам СанПиН 2.1.2.2645- 10 «Санитарно-эпидемиологические требования к условиям проживания в жилых зданиях и помещениях» отсутствуют.

Функциональное использование территории в период подготовки проекта планировки ограничено прохождением по участку инженерных сетей и коммуникаций. По участку проходят охранные зоны инженерных коммуникаций и водохранные зоны.

Изм. № подл.	Подп. и дата	Взам. инв. №							31-980-ППМТ.ППТ	Лист
										28
			Изм.	Кол.уч.	Лист	№док.	Подп.	Дата		

Ведомость пересечения проектируемых объектов зон с особыми условиями использования территории (относительно оси проектируемого трубопровода, согласно ведениям ГКН)

№ п/п	Кадастровый номер, обозначение, учетный номер объекта	Тип объекта	Вид объекта реестра границ	Тип зоны (территории)
1	59.01.2.897	Зона территориальная или иная	Зона с особыми условиями использования территории	Часть прибрежной защитной полосы Камского водохранилища
2	59:03-6.11	Зона территориальная или иная	Зона с особыми условиями использования территории	Санитарно-защитная зона предприятий, сооружений и иных объектов
3	59:03-6.332	Зона территориальная или иная	Зона с особыми условиями использования территории	Охранная зона инженерных коммуникаций
4	59:03-6.128	Зона территориальная или иная	Зона с особыми условиями использования территории	Охранная зона инженерных коммуникаций
5	59:03-6.337	Зона территориальная или иная	Зона с особыми условиями использования территории	Охранная зона инженерных коммуникаций
6	59:03-6.560	Зона территориальная или иная	Зона с особыми условиями использования территории	Охранная зона инженерных коммуникаций
7	59:03-6.590	Зона территориальная или иная	Граница зоны с особыми условиями использования территории	Зона охраны объекта культурного наследия
8	59:03-6.563	Зона территориальная или иная	Граница зоны с особыми условиями использования территории	Зона охраны объекта культурного наследия
9	59:03-6.565	Зона территориальная или иная	Граница зоны с особыми условиями использования территории	Зона охраны объекта культурного наследия

Изм. № подл.	Подп. и дата	Взам. инв. №

31					
Изм.	Кол.уч.	Лист	№док.	Подп.	Дата

31-980-ППМТ.ППТ

Лист

29

не завершено), существующими и строящимися на момент подготовки проекта планировки территории.

Кадастровый номер	Наименование объекта капитального строительства	Адрес (описание местоположения)
59:03:0000000:5077	сооружения электроэнергетики	Пермский край, г. Березники, район Промплощадки
59:03:0000000:8411	9) иные сооружения производственного назначения	-
59:03:0200007:2512	7.1. сооружения железнодорожного транспорта	Пермский край, г. Березники, от Чуртанского шоссе до автодороги в речной порт, уч. 2, от промплощадки 2 АО "Сода" до Чуртанского шоссе, район промплощадки ООО "Сода-Хлорат"
59:03:0000000:8380	7.1. сооружения железнодорожного транспорта	Пермский край, г. Березники, от Чуртанского шоссе до автодороги в речной порт, уч. 2, от промплощадки 2 АО "Сода" до Чуртанского шоссе, район промплощадки ООО "Сода-Хлорат"
59:03:0000000:8379	7.1. сооружения железнодорожного транспорта	Пермский край, г. Березники, от Чуртанского шоссе до автодороги в речной порт, уч. 2, от промплощадки 2 АО "Сода" до Чуртанского шоссе, район промплощадки ООО "Сода-Хлорат"
59:03:0200007:2289	7.1. сооружения железнодорожного транспорта	Пермский край, г. Березники, в западной части городской черты г. Березники

Изм. № подл.	Подп. и дата	Взам. инв. №

31					
Изм.	Кол.уч.	Лист	№док.	Подп.	Дата

31-980-ППМТ.ППТ

Лист

31

1. ОСНОВНАЯ ЧАСТЬ ПРОЕКТА МЕЖЕВАНИЯ ТЕРРИТОРИИ. ГРАФИЧЕСКАЯ ЧАСТЬ.

Графическая часть настоящего проекта межевания территории представлена следующими чертежами:

31-980-ППМТ.ПМТ.ГЧ-1 «Чертеж границ межевания территории» в масштабе 1:2000.

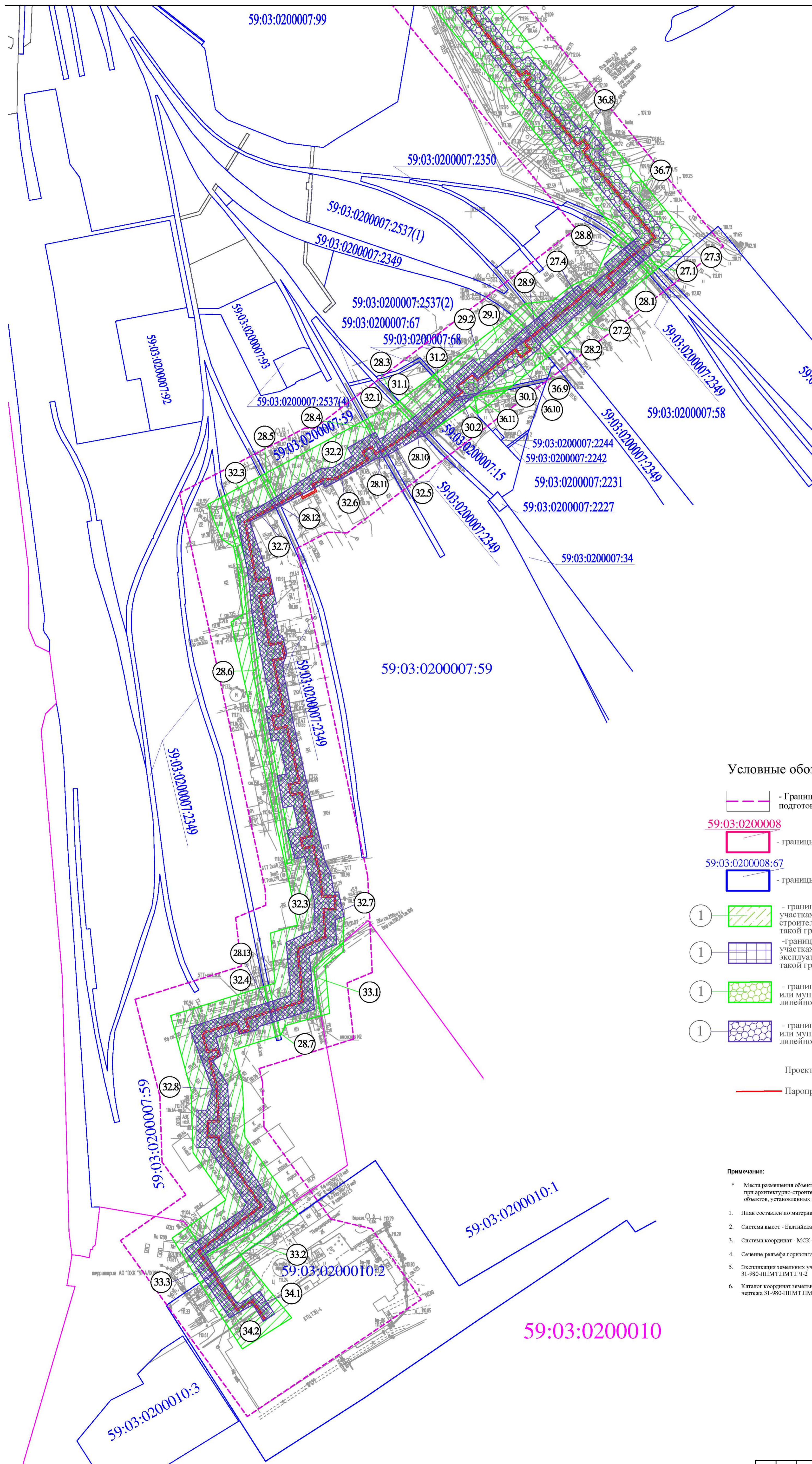
31-980-ППМТ.ПМТ.ГЧ-2 «Экспликация земельных участков для размещения проектируемого линейного объекта».

31-980-ППМТ.ПМТ.ГЧ-3 «Каталог координат земельных участков для размещения проектируемого линейного объекта».

Ивл. № подл.	Подп. и дата	Взам. инв. №							31-980-ППМТ.ПМТ	Лист
			Изм.	Кол.уч.	Лист	№док.	Подп.	Дата		2



Линия соединения с листом 2



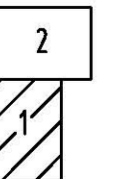
Условные обозначения:

- Граница территории, в отношении которой осуществляется подготовка проекта планировки
- 59:03:0200008** - границы и номер кадастрового квартала
- 59:03:0200008:67** - границы и номер земельных участков, учтенных в ГКН
- ① - границы и номера публичных сервитутов, расположенных на земельных участках/частях земельных участков учтенных в ГКН, на период строительства проектируемого линейного объекта с характерными точками такой границы (временный отвод)
- ① - границы и номера публичных сервитутов, расположенных на земельных участках/частях земельных участков учтенных в ГКН, на период эксплуатации проектируемого линейного объекта с характерными точками такой границы (постоянный отвод)
- ① - границы и номера образуемых земельных участков из земель государственной или муниципальной собственности на период строительства проектируемого линейного объекта с характерными точками такой границы (временный отвод)
- ① - границы и номера образуемых земельных участков из земель государственной или муниципальной собственности на период строительства проектируемого линейного объекта с характерными точками такой границы (постоянный отвод)
- Проектируемое строительство:**
- Паропровод 17 атм. пара от ТЭЦ (цеха №15) до производственной котельной

Примечание:

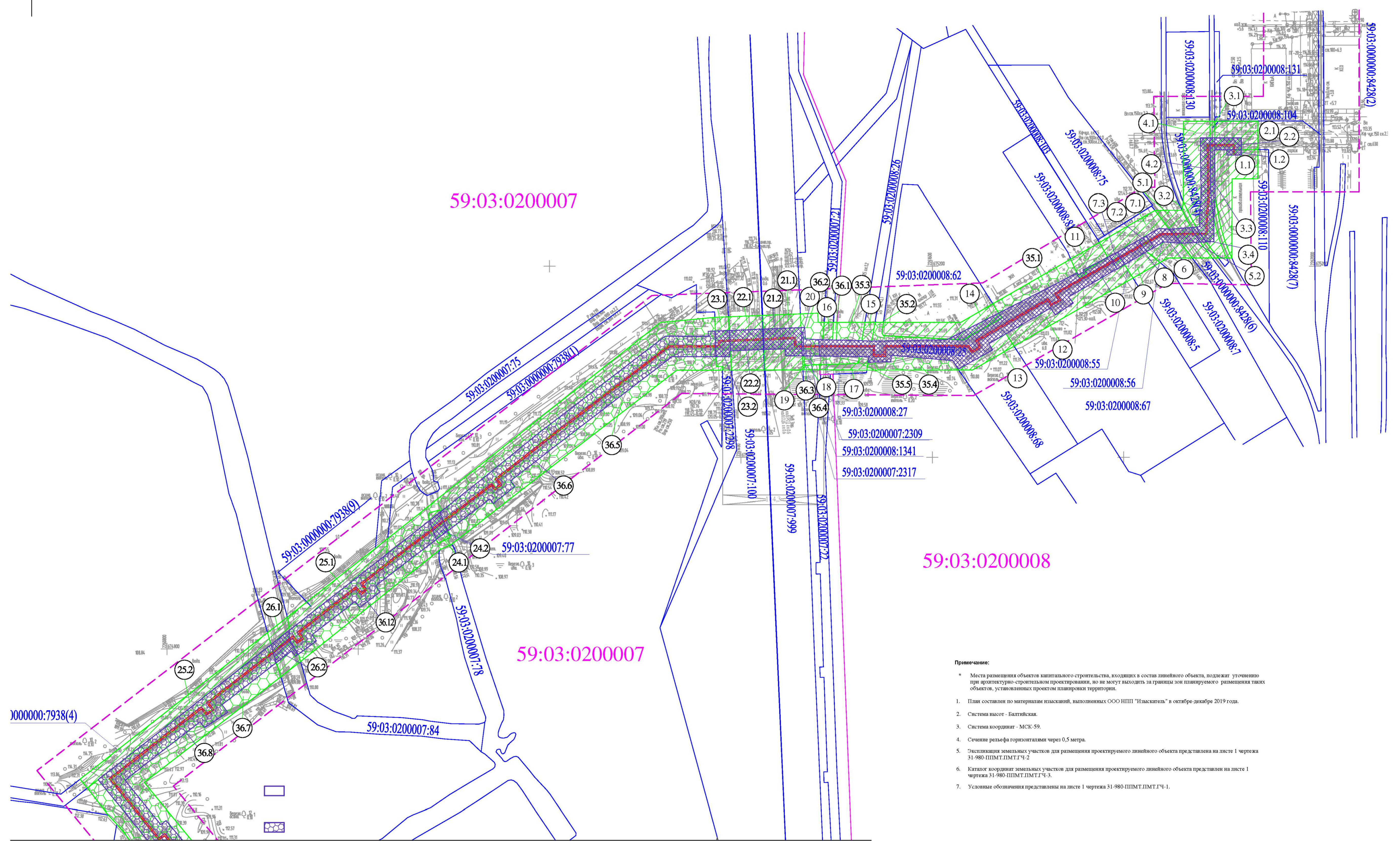
- * Места размещения объектов капитального строительства, входящих в состав линейного объекта, подлежат уточнению при архитектурно-строительном проектировании, но не могут выходить за границы эки планируемого размещения таких объектов, установленных проектом планировки территории.
- 1. План составлен по материалам изысканий, выполненных ООО НПП "Изыскатель" в октябре-декабре 2019 года.
- 2. Система высот - Балтийская.
- 3. Система координат - МСК-59.
- 4. Сечение рельефа горизонталями через 0,5 метра.
- 5. Экспликация земельных участков для размещения проектируемого линейного объекта представлена на листе 1 чертежа 31-980-ППМТ.ПМТ.ГЧ-2
- 6. Каталог координат земельных участков для размещения проектируемого линейного объекта представлен на листе 1 чертежа 31-980-ППМТ.ПМТ.ГЧ-3.

Схема расположения листов



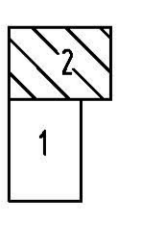
Примечание:
Система координат МСК-59
Система высот Балтийская.

						31-980-ППМТ.ПМТ.ГЧ-1		
						Проект планировки и межевания территории по объекту «Монтаж паропровода 17 атм. пара от ТЭЦ (цеха №15) до производственной котельной», расположенному на территории МОТ Город Березники», Пермского края.		
Изм.	Кол.	Лист	Подп.	Подп.	Дата	Проект межевания территории. Графическая часть.		
Разработал	И.И.И.	И.И.И.	И.И.И.	И.И.И.	И.И.И.	Стадия	Лист	Листов
						ДПТ	1	2
Н. контроль						Чертеж границы межевания территории. М 1:2000		
ГИП	Чешева					ООО «Гирсинтез» 2019 г.		



- Примечание:**
- * Места размещения объектов капитального строительства, входящих в состав линейного объекта, подлежат уточнению при архитектурно-строительном проектировании, но не могут выходить за границы зон планируемого размещения таких объектов, установленных проектом планировки территории.
 - 1. План составлен по материалам изысканий, выполненных ООО НПП "Изыскатель" в октябре-декабре 2019 года.
 - 2. Система высот - Балтийская.
 - 3. Система координат - МСК-59.
 - 4. Сечение рельефа горизонтальными через 0,5 метра.
 - 5. Экспликация земельных участков для размещения проектируемого линейного объекта представлена на листе 1 чертежа 31-980-ППМТ.ПМТ.ГЧ-2.
 - 6. Каталог координат земельных участков для размещения проектируемого линейного объекта представлен на листе 1 чертежа 31-980-ППМТ.ПМТ.ГЧ-3.
 - 7. Условные обозначения представлены на листе 1 чертежа 31-980-ППМТ.ПМТ.ГЧ-1.

Схема расположения листов



Линия соединения с листом 1

Имя, № инст.	Подпись и дата	Взам. инст. №

Примечание:
Система координат МСК-59
Система высот Балтийская.

		31-980-ППМТ.ПМТ.ГЧ-1		
		Проект планировки и межевания территории по объекту «Монтаж паропровода 17 втм. пара от ТЭЦ (шека №15) до производственной котельной», расположенному на территории МОТ Город Березники», Пермского края.		
Изм.	Кол.	Лист	Подп.	Дата
Разработал		И. Шафоростова		
		Проект межевания территории. Графическая часть.		Страницы
				Лист
				Листов
				ДПП
				2
				2
		Чертеж границы межевания территории. М 1:2000		ООО «Гипроситез» 2019 г.
Н. контроль				
ГИП		Чешева		

№ п/п	Кадастровый номер	Наименование земельного участка	вид разрешенного использования		Площадь, кв.м.	публичный сервитут (№/площадь, кв.м.)	Способ образования
			существующий	проектный			
1	59:03:02000102	Существующий земельный участок на кадастровом плане территории	занимаемый котлоурбинным цехом ТЭЦ-4	занимаемый котлоурбинным цехом ТЭЦ-4	60369	34.1 1052 (на период эксплуатации) 34.2 4038 (на период строительства)	-
2	59:03:02000101 (есть 59:03:00000052)	Существующий земельный участок на кадастровом плане территории	-	-	1361060	33.1 656 (на период строительства) 33.2 2308 (на период строительства) 33.3 502 (на период эксплуатации)	-
3	59:03:020000759	Существующий земельный участок на кадастровом плане территории	занимаемый промплощадой №2	занимаемый промплощадой №2	331689	32.1 1361 (на период строительства) 32.2 4054 (на период строительства) 32.3 19642 (на период строительства) 32.4 14985 (на период строительства) 32.5 642 (на период эксплуатации) 32.6 1682 (на период эксплуатации) 32.7 11394 (на период эксплуатации) 32.8 6356 (на период эксплуатации)	-
4	59:03:020000715	Существующий земельный участок на кадастровом плане территории	Производственно-коммунальные объекты и предприятия I класса	Производственно-коммунальные объекты и предприятия I класса	6643	31.1 1888 (на период строительства) 31.2 893 (на период строительства) 28.1 261 (на период строительства) 28.2 864 (на период строительства) 28.3 221 (на период строительства) 28.4 197 (на период строительства) 28.5 167 (на период строительства) 28.6 1812 (на период строительства) 28.7 250 (на период строительства) 28.8 110 (на период строительства) 28.9 342 (на период строительства) 28.10 110 (на период строительства) 28.11 125 (на период строительства) 28.12 45 (на период строительства) 28.13 99 (на период строительства) 30.1 267 (на период строительства) 30.2 101 (на период строительства)	-
5	59:03:02000072349	Существующий земельный участок на кадастровом плане территории	занимаемый железнодорожными путями	занимаемый железнодорожными путями	58947	29.1 2473 (на период строительства) 29.2 1017 (на период строительства) 27.1 404 (на период строительства) 27.2 4446 (на период строительства) 27.3 131 (на период строительства) 27.4 2351 (на период строительства) 25.1 1570 (на период строительства) 25.2 2954 (на период строительства) 26.1 1103 (на период строительства) 26.2 451 (на период строительства) 24.1 437 (на период строительства) 24.2 289 (на период строительства) 23.1 816 (на период строительства) 23.2 406 (на период строительства) 22.1 1999 (на период строительства) 22.2 759 (на период строительства) 21.1 2284 (на период строительства) 21.2 980 (на период строительства)	-
6	59:03:020000768 (есть 59:03:00000089)	Существующий земельный участок на кадастровом плане территории	-	-	590	29.1 2473 (на период строительства) 29.2 1017 (на период строительства)	-
7	59:03:02000072537(2) (Граница участка электроутилизации. Количество контуров - 4)	Существующий земельный участок на кадастровом плане территории	Производственная деятельность (код 6.0)	Производственная деятельность (код 6.0)	34052	29.1 2473 (на период строительства) 29.2 1017 (на период строительства)	-
8	59:03:020000758	Существующий земельный участок на кадастровом плане территории	занимаемый цехом №18	занимаемый цехом №18	47053	27.1 404 (на период строительства) 27.2 4446 (на период строительства) 27.3 131 (на период строительства) 27.4 2351 (на период строительства)	-
9	59:03:0000007938	Существующий земельный участок на кадастровом плане территории	промышленные предприятия и коммунально-складские организации IV-V классов вредности	промышленные предприятия и коммунально-складские организации IV-V классов вредности	16278	25.1 1570 (на период строительства) 25.2 2954 (на период строительства)	-
10	59:03:020000784	Существующий земельный участок на кадастровом плане территории	занимаемый промплощадой	занимаемый промплощадой	26266	26.1 1103 (на период строительства) 26.2 451 (на период строительства)	-
11	59:03:020000777 (есть 59:03:000000171)	Существующий земельный участок на кадастровом плане территории	-	-	437	24.1 437 (на период строительства) 24.2 289 (на период строительства)	-
12	59:03:02000072298	Существующий земельный участок на кадастровом плане территории	Железнодорожный транспорт	Железнодорожный транспорт	8299	23.1 816 (на период строительства) 23.2 406 (на период строительства)	-
13	59:37:0200007100	Существующий земельный участок на кадастровом плане территории	для строительства железнодорожного пути	для строительства железнодорожного пути	104925	22.1 1999 (на период строительства) 22.2 759 (на период строительства)	-
14	59:37:0200007599 (есть 59:03:00000072)	Существующий земельный участок на кадастровом плане территории	-	-	118278.63	21.1 2284 (на период строительства) 21.2 980 (на период строительства)	-
15	59:03:02000072309	Существующий земельный участок на кадастровом плане территории	Железнодорожный транспорт	Железнодорожный транспорт	45	20 45 (на период строительства)	-
16	59:03:02000081341	Существующий земельный участок на кадастровом плане территории	Железнодорожный транспорт	Железнодорожный транспорт	18	18 18 (на период строительства)	-
17	59:03:02000072317 (есть 59:03:000000886)	Существующий земельный участок на кадастровом плане территории	Железнодорожный транспорт	Железнодорожный транспорт	5	19 5 (на период строительства)	-
18	59:03:020000721 (есть 59:03:000000886)	Существующий земельный участок на кадастровом плане территории	-	-	12444	16 182 (на период строительства)	-
19	59:03:020000827	Существующий земельный участок на кадастровом плане территории	для эксплуатации и обслуживания паропровода	для эксплуатации и обслуживания паропровода	579	17 386 (на период строительства)	-
20	59:03:020000825	Существующий земельный участок на кадастровом плане территории	для эксплуатации и обслуживания трубопровода	для эксплуатации и обслуживания трубопровода	6985	10 6985 (на период строительства)	-
21	59:03:020000826	Существующий земельный участок на кадастровом плане территории	для эксплуатации и обслуживания паропровода	для эксплуатации и обслуживания паропровода	3278	15 205 (на период строительства)	-
22	59:03:020000862	Существующий земельный участок на кадастровом плане территории	Занимаемый зданиями	Занимаемый зданиями	11914	14 2083 (на период строительства)	-
23	59:03:020000868	Существующий земельный участок на кадастровом плане территории	занимаемый зданием лесосучьями	занимаемый зданием лесосучьями	8074	13 607 (на период строительства)	-
24	59:03:020000867	Существующий земельный участок на кадастровом плане территории	занимаемый зданием лесопильного отделения	занимаемый зданием лесопильного отделения	26048	12 2123 (на период строительства)	-
25	59:03:020000881	Существующий земельный участок на кадастровом плане территории	занимаемый зданием 1-этажным зданием материально-технического склада	занимаемый зданием 1-этажным зданием материально-технического склада	5259	11 669 (на период строительства)	-
26	59:03:02000087	Существующий земельный участок на кадастровом плане территории	Занимаемый собственной базой по прирельсовому складированию стройматериалов	Занимаемый собственной базой по прирельсовому складированию стройматериалов	11212	7.1 2140 (на период строительства) 7.2 131 (на период строительства) 7.3 134 (на период строительства)	-
27	59:03:02000085	Существующий земельный участок на кадастровом плане территории	для расширения прирельсового склада	для расширения прирельсового склада	4636	9 499 (на период строительства)	-
28	59:03:020000855	Существующий земельный участок на кадастровом плане территории	для эксплуатации и обслуживания трубопровода	для эксплуатации и обслуживания трубопровода	383	8 383 (на период строительства)	-
29	59:03:020000856	Существующий земельный участок на кадастровом плане территории	для эксплуатации и обслуживания трубопровода	для эксплуатации и обслуживания трубопровода	394	6 394 (на период строительства)	-
30	59:03:0000008428	Существующий земельный участок на кадастровом плане территории	Промышленные предприятия и коммунально-складские организации II-III классов	Промышленные предприятия и коммунально-складские организации II-III классов	48289	4.1 3492 (на период строительства) 4.2 1249 (на период строительства) 5.1 1163 (на период строительства) 5.2 339 (на период строительства) 2.1 1337 (на период строительства) 2.2 344 (на период строительства) 3.1 702 (на период строительства) 3.2 324 (на период строительства) 3.3 338 (на период строительства) 3.4 92 (на период строительства)	-
31	59:03:0200008104 (есть 59:03:000000224)	Существующий земельный участок на кадастровом плане территории	-	-	41807	1.1 2388 (на период строительства) 1.2 89 (на период строительства) 35.1 1272 (на период строительства) 35.2 398 (на период строительства) 35.3 522 (на период строительства) 35.4 1067 (на период строительства) 35.5 478 (на период строительства)	из земель государственной или муниципальной собственности - на период строительства паропровода (Площадь земельного участка = 3737 кв.м. - на период строительства)
32	59:03:0200008110	Существующий земельный участок на кадастровом плане территории	для эксплуатации и обслуживания здания производственной котельной	для эксплуатации и обслуживания здания производственной котельной	7285	36.1 74 (на период строительства) 36.2 848 (на период строительства) 36.3 83 (на период строительства) 36.4 313 (на период строительства) 36.5 24203 (на период строительства) 36.6 7576 (на период строительства) 36.7 25973 (на период строительства) 36.8 12817 (на период строительства) 36.9 2034 (на период строительства) 36.10 1260 (на период строительства) 36.11 260 (на период строительства) 36.12 3945 (на период строительства)	из земель государственной или муниципальной собственности - на период строительства паропровода (Площадь земельного участка = 53475 кв.м. - на период строительства паропровода)
33	-	Образуемый многоконтурный земельный участок	-	для строительства паропровода 17 атм. пара от ТЭЦ (цеха №15) до производственной котельной	3737	36.1 74 (на период строительства) 36.2 848 (на период строительства) 36.3 83 (на период строительства) 36.4 313 (на период строительства) 36.5 24203 (на период строительства) 36.6 7576 (на период строительства) 36.7 25973 (на период строительства) 36.8 12817 (на период строительства) 36.9 2034 (на период строительства) 36.10 1260 (на период строительства) 36.11 260 (на период строительства) 36.12 3945 (на период строительства)	из земель государственной или муниципальной собственности - на период строительства паропровода (Площадь земельного участка = 3737 кв.м. - на период строительства)
34	-	Образуемый многоконтурный земельный участок	-	для строительства паропровода 17 атм. пара от ТЭЦ (цеха №15) до производственной котельной	53475	36.1 74 (на период строительства) 36.2 848 (на период строительства) 36.3 83 (на период строительства) 36.4 313 (на период строительства) 36.5 24203 (на период строительства) 36.6 7576 (на период строительства) 36.7 25973 (на период строительства) 36.8 12817 (на период строительства) 36.9 2034 (на период строительства) 36.10 1260 (на период строительства) 36.11 260 (на период строительства) 36.12 3945 (на период строительства)	из земель государственной или муниципальной собственности - на период строительства паропровода (Площадь земельного участка = 53475 кв.м. - на период строительства паропровода)

Примечание:
Система координат МСК-59
Система высот Балтийская.

31-980-ППМТ.ПМТ.ГЧ-2					
Проект планировки и межевания территории по объекту «Монтаж паропровода 17 атм. пара от ТЭЦ (цеха №15) до производственной котельной», расположенному на территории МОУ «Город Березники», Пермского края.					
Изм.	Кол.	Лист	Док	Подп.	Дата
Разработал	Шафорова				
Проект межевания территории. Графическая часть.			Страница	Лист	Листов
			ДПТ	1	1
И.Контроль ГИП			ООО «Гипросинтез» 2019 г.		
Чешва					

2. ОСНОВНАЯ ЧАСТЬ ПРОЕКТА МЕЖЕВАНИЯ ТЕРРИТОРИИ. ПОЯСНИТЕЛЬНАЯ ЗАПИСКА.

2.1. Перечень и сведения о площади образуемых земельных участков, в том числе возможные способы их образования.

Для реализации строительства по объекту: «Монтаж паропровода 17 атм. пара от ТЭЦ (цеха №15) до производственной котельной» испрашиваются земельные участки общей площадью 152961 кв.м, в том числе из земель категории «Земли населенных пунктов» - 152961 кв.м.

Отвод земли во временное пользование для строительства по объекту: «Монтаж паропровода 17 атм. пара от ТЭЦ (цеха №15) до производственной котельной» составляет 152961 кв.м., в том числе в постоянное пользование для эксплуатации трубопроводов (эстакада) составляет 65511 кв.м.

Проектом предусматривается в границах полосы отвода под строительство объекта проходящих по территории занятой существующими земельными участками, сведения о которых внесены в ЕГРН, формирование частей земельных участков, образуемых на период выполнения работ по строительству объекта, с внесением сведений об этих частях в ЕГРН, для последующего заключения соглашений о постоянный отводе, либо договоров аренды частей земельных участков с правообладателями этих земельных участков.

Проектом предусматривается в границах полосы отвода под строительство объекта проходящих по территории земель находящихся в неразграниченной государственной или муниципальной собственности, образование земельных участков, на которые после их кадастрового учета с администрацией муниципального образования «Город Березники» будут заключены договора аренды образованных земельных участков на период строительства и далее эксплуатацию.

Требуемые площади отводов земельных участков для строительства объекта определяются из условий размещения сооружений, необходимых для нормальной эксплуатации проектируемого объекта и с соблюдением требований нормативной документации, утвержденной законодательными актами РФ.

Площадь отвода земель на период строительства проектируемого объекта предназначена для прокладки паропровода 17 атм. от коллектора пара 17,0 кгс/см² кольца ЦПП в котельном отделении КТЦ ТЭЦ (цеха №15 до задвижек №6 и №7 после проектируемой распределительной гребенки на эстакаде №61 с северной стороны производственной котельной АО «БСЗ». Паропровод планируется прокладывать параллельно действующим паропроводам 17 атм. пара I и II нитки от ТЭЦ (цеха №15) по существующим эстакадам №6/н, №43 ООО «Сода-хлорат» и №61 АО «БСЗ».

Изм. № подл.	Подп. и дата	Взам. инв. №							31-980-ППМТ.ПМТ	Лист
										7
			Изм.	Кол.уч.	Лист	№док.	Подп.	Дата		

Расчет площадей аренды земельных участков представлен в сводной ведомости отвода земельных участков, предназначенных для размещения объекта «Монтаж паропровода 17 атм. пара от ТЭЦ (цеха №15) до производственной котельной» (таблица 1).

Таблица 1. Сводная ведомость отвода площадей земельных участков, предназначенных для размещения линейного объекта: «Монтаж паропровода 17 атм. пара от ТЭЦ (цеха №15) до производственной котельной».

Наименование объекта	Площадь, кв.м	На период строительства			На период эксплуатации		
		Земли промышленности	Земли населенных пунктов	Земли лесного фонда	Земли промышленности	Земли населенных пунктов	Земли лесного фонда
«Монтаж паропровода 17 атм. пара от ТЭЦ (цеха №15) до производственной котельной»	Муниципальное образование «Город Березники»						
	152961	-	152961	-	-	65511	-
Всего	152961	-	152961	-	-	65511	-

2.2. Перечень и сведения о площади образуемых земельных участков, которые будут отнесены к территориям общего пользования или имуществу общего пользования, в том числе в отношении которых предполагаются резервирование и (или) изъятие для государственных или муниципальных нужд.

Образование земельных участков, которые будут отнесены к территориям общего пользования или имуществу общего пользования, в том числе в отношении которых предполагается резервирование и (или) изъятие для государственных или муниципальных нужд настоящим проектом не предусмотрено.

2.3. Вид разрешенного использования образуемых земельных участков в соответствии с проектом планировки территории в случаях, предусмотренных Земельным кодексом Российской Федерации.

Вид разрешенного использования образуемых земельных участков на период строительства – для строительства объекта «Монтаж паропровода 17 атм. пара от ТЭЦ (цеха №15) до производственной котельной».

Вид разрешенного использования образуемых земельных участков на период эксплуатации – для эксплуатации и обслуживания трубопроводов.

Изм. № подл.	Подп. и дата	Взам. инв. №							Лист
									8
			Изм.	Кол.уч.	Лист	№док.	Подп.	Дата	31-980-ППМТ.ПМТ

2.4. Характеристики частей используемых для строительства проектируемого объекта земельных участков.

Характеристики частей используемых для строительства проектируемого объекта земельных участков представлены в таблице 2.

Инв. № подл.	Подп. и дата	Взам. инв. №						31-980-ППМТ.ПМТ	Лист
									9
Изм.	Кол.уч.	Лист	№док.	Подп.	Дата				

Таблица 2 Характеристики частей земельных участков, используемых для строительства и эксплуатации объекта: «Монтаж паропровода 17 атм. пара от ТЭЦ (цеха №15) до производственной котельной».

№ п/п	Кадастровый номер	Наименование земельного участка	вид разрешенного использования		Площадь, кв.м	публичный сервитут (№/площадь, кв.м.)		Способ образования
			существующий	проектный		7	8	
1	2	3	4	5	6	7	8	9
1	59:03:0200010:2	Существующий земельный участок на кадастровом плане территории	занимаемый котлотурбинным цехом ТЭЦ-4	занимаемый котлотурбинным цехом ТЭЦ-4	60369	34.1	1052 (на период эксплуатации)	-
						34.2	4038 (на период строительства)	
2	59:03:0200010:1 (ед/зп 59:03:0000000:52)	Существующий земельный участок на кадастровом плане территории	-	-	1361060	33.1	656 (на период строительства)	-
						33.2	2308 (на период строительства)	
						33.3	502 (на период эксплуатации)	
3	59:03:0200007:59	Существующий земельный участок на кадастровом плане территории	занимаемый промплощадкой №2	занимаемый промплощадкой №2	331689	32.1	1361 (на период строительства)	-
						32.2	4054 (на период строительства)	
						32.3	19642 (на период строительства)	
						32.4	14985 (на период строительства)	
						32.5	642 (на период эксплуатации)	
						32.6	1682 (на период эксплуатации)	
						32.7	11394 (на период эксплуатации)	
						32.8	6314 (на период эксплуатации)	
4	59:03:0200007:15	Существующий земельный участок на кадастровом плане территории	Производственно-коммунальные объекты и предприятия I класса	Производственно-коммунальные объекты и предприятия I класса	6643	31.1	1888 (на период строительства)	-
						31.2	893 (на период эксплуатации)	
5	59:03:0200007:2349	Существующий земельный участок на кадастровом плане территории	занимаемый железнодорожными путями	занимаемый железнодорожными путями	58947	28.1	261 (на период строительства)	-
						28.2	864 (на период строительства)	
						28.3	221 (на период строительства)	

№ п/п	Кадастровый номер	Наименование земельного участка	вид разрешенного использования		Площадь, кв.м	публичный сервитут (№/площадь, кв.м.)		Способ образования
			существующий	проектный		7	8	
1	2	3	4	5	6	7	8	9
						28.4	197 (на период строительства)	
						28.5	167 (на период строительства)	
						28.6	1812 (на период строительства)	
						28.7	250 (на период строительства)	
						28.8	110 (на период эксплуатации)	
						28.9	342 (на период эксплуатации)	
						28.10	110 (на период эксплуатации)	
						28.11	125 (на период эксплуатации)	
						28.12	45 (на период эксплуатации)	
						28.13	99 (на период эксплуатации)	
6	59:03:0200007:68 (ед/зп 59:03:0000000:89)	Существующий земельный участок на кадастровом плане территории	-	-	590	30.1.	267 (на период строительства)	-
						30.2	101 (на период эксплуатации)	
7	59:03:0200007:2537(2) (Граница участка многоконтурная. Количество контуров - 4)	Существующий земельный участок на кадастровом плане территории	Производственная деятельность (код 6.0)	Производственная деятельность (код 6.0)	34052	29.1	2473 (на период строительства)	-
						29.2	1017 (на период эксплуатации)	
8	59:03:0200007:58	Существующий земельный участок на кадастровом плане территории	занимаемый цехом №18	занимаемый цехом №18	47053	27.1	404 (на период строительства)	-
						27.2	4446 (на период строительства)	
						27.3	131 (на период эксплуатации)	
						27.4	2351 (на период эксплуатации)	
9	59:03:0000000:7938	Существующий земельный участок на кадастровом плане территории	промышленные предприятия и коммунально-складские организации IV-V классов вредности	промышленные предприятия и коммунально-складские организации IV-V классов вредности	16278	25.1	1570 (на период строительства)	-
						25.2	2954 (на период строительства)	

№ п/п	Кадастровый номер	Наименование земельного участка	вид разрешенного использования		Площадь, кв.м	публичный сервитут (№/площадь, кв.м.)		Способ образования
			существующий	проектный		7	8	
1	2	3	4	5	6	7	8	9
10	59:03:0200007:84	Существующий земельный участок на кадастровом плане территории	занимаемый промканалом	занимаемый промканалом	26266	26.1	1103 (на период строительства)	-
						26.2	451 (на период эксплуатации)	
11	59:03:0200007:77 (ед/зп 59:03:0000000:171)	Существующий земельный участок на кадастровом плане территории	-	-	437	24.1	437 (на период строительства)	-
						24.2	289 (на период эксплуатации)	
12	59:03:0200007:2298	Существующий земельный участок на кадастровом плане территории	Железнодорожный транспорт	Железнодорожный транспорт	8299	23.1	736 (на период строительства)	-
						23.2	307 (на период эксплуатации)	
13	59:37:0200007:100	Существующий земельный участок на кадастровом плане территории	для строительства железнодорожного пути	для строительства железнодорожного пути	104925	22.1	1763 (на период строительства)	-
						22.2	651 (на период эксплуатации)	
14	59:37:0200007:999 (ед/зп 59:03:0000000:72)	Существующий земельный участок на кадастровом плане территории	-	-	118278.63	21.1	1966 (на период строительства)	-
						21.2	675 (на период эксплуатации)	
15	59:03:0200007:2309	Существующий земельный участок на кадастровом плане территории	Железнодорожный транспорт	Железнодорожный транспорт	45	20.1	45 (на период эксплуатации)	-
						20.2	32 (на период строительства)	
16	59:03:0200008:1341	Существующий земельный участок на кадастровом плане территории	Железнодорожный транспорт	Железнодорожный транспорт	18	18	18 (на период строительства)	-
17	59:03:0200007:2317	Существующий земельный участок на кадастровом плане территории	Железнодорожный транспорт	Железнодорожный транспорт	5	19	5 (на период строительства)	-
18	59:03:0200007:21 (ед/зп 59:03:0000000:86)	Существующий земельный участок на кадастровом плане территории	-	-	12444	16	182 (на период строительства)	-
19	59:03:0200008:27	Существующий земельный участок на кадастровом плане территории	для эксплуатации и обслуживания паропровода	для эксплуатации и обслуживания паропровода	579	17	386 (на период строительства)	-
20	59:03:0200008:25	Существующий земельный участок на кадастровом плане территории	для эксплуатации и обслуживания трубопровода	для эксплуатации и обслуживания трубопровода	6985	10	6985 (на период эксплуатации)	-
21	59:03:0200008:26	Существующий земельный участок на кадастровом плане территории	для эксплуатации и обслуживания паропровода	для эксплуатации и обслуживания паропровода	3278	15	205 (на период строительства)	-

№ п/п	Кадастровый номер	Наименование земельного участка	вид разрешенного использования		Площадь, кв.м	публичный сервитут (№/площадь, кв.м.)		Способ образования
			существующий	проектный		7	8	
1	2	3	4	5	6	7	8	9
22	59:03:0200008:62	Существующий земельный участок на кадастровом плане территории	Занимаемый зданиями	Занимаемый зданиями	11914	14	2083 (на период строительства)	-
23	59:03:0200008:68	Существующий земельный участок на кадастровом плане территории	занимаемый зданием лесосушилки	занимаемый зданием лесосушилки	8074	13	607 (на период строительства)	-
24	59:03:0200008:67	Существующий земельный участок на кадастровом плане территории	занимаемый зданием лесопильного отделения	занимаемый зданием лесопильного отделения	26048	12	2123 (на период строительства)	-
25	59:03:0200008:81	Существующий земельный участок на кадастровом плане территории	занимаемый 1-этажным зданием материально-технического склада	занимаемый 1-этажным зданием материально-технического склада	5259	11	669 (на период строительства)	-
26	59:03:0200008:7	Существующий земельный участок на кадастровом плане территории	Занимаемый собственной базой по прирельсовому складированию стройматериалов	Занимаемый собственной базой по прирельсовому складированию стройматериалов	11212	7.1	2140 (на период строительства)	-
						7.2	131 (на период эксплуатации)	
						7.3	134 (на период эксплуатации)	
27	59:03:0200008:5	Существующий земельный участок на кадастровом плане территории	для расширения прирельсового склада	для расширения прирельсового склада	4636	9	499 (на период строительства)	-
28	59:03:0200008:55	Существующий земельный участок на кадастровом плане территории	для эксплуатации и обслуживания трубопровода	для эксплуатации и обслуживания трубопровода	383	8	383 (на период эксплуатации)	-
29	59:03:0200008:56	Существующий земельный участок на кадастровом плане территории	для эксплуатации и обслуживания трубопровода	для эксплуатации и обслуживания трубопровода	394	6	394 (на период эксплуатации)	-
30	59:03:0000000:8428	Существующий земельный участок на кадастровом плане территории	Промышленные предприятия и коммунально-складские организации II-III классов	Промышленные предприятия и коммунально-складские организации II-III классов	482889	4.1	3492 (на период строительства)	-
						4.2	1249 (на период эксплуатации)	
						5.1	1163 (на период строительства)	
						5.2	339 (на период эксплуатации)	
						2.1	1337 (на период строительства)	
						2.2	344 (на период эксплуатации)	
31	59:03:0200008:104 (ед/зп 59:03:0000000:224)	Существующий земельный участок на кадастровом плане территории	-	-	41807	3.1	702 (на период строительства)	-
						3.2	324 (на период строительства)	

№ п/п	Кадастровый номер	Наименование земельного участка	вид разрешенного использования		Площадь, кв.м	публичный сервитут (№/площадь, кв.м.)		Способ образования
			существующий	проектный		7	8	
1	2	3	4	5	6	7	8	9
						3.3	338 (на период эксплуатации)	
						3.4	92 (на период эксплуатации)	
32	59:03:0200008:110	Существующий земельный участок на кадастровом плане территории	для эксплуатации и обслуживания здания производственной котельной	для эксплуатации и обслуживания здания производственной котельной	7285	1	2388 (на период строительства)	-
33	-	Образуемый многоконтурный земельный участок	-	для строительства паропровода 17 атм. пара от ТЭЦ (цеха №15) до производственной котельной	3737	35.1	1272 (на период строительства)	из земель государственной или муниципальной собственности - на период строительства паропровода (Площадь земельного участка = 3737 кв.м.- на период строительства)
						35.2	398 (на период строительства)	
						35.3	522 (на период строительства)	
						35.4	1067 (на период строительства)	
						35.5	478 (на период строительства)	
34	-	Образуемый многоконтурный земельный участок	-	для строительства паропровода 17 атм. пара от ТЭЦ (цеха №15) до производственной котельной	53475	36.1	74 (на период строительства)	из земель государственной или муниципальной собственности - на период строительства паропровода (Площадь земельного участка = 53156 кв.м.- на период строительства, в т.ч. 25808 кв.м - на период эксплуатации паропровода)
						36.2	680 (на период строительства)	
						36.3	83 (на период строительства)	
						36.4	277 (на период эксплуатации)	
						36.5	24052 (на период строительства)	
						36.6	7509 (на период эксплуатации)	
						36.7	25973 (на период строительства)	
						36.8	12817 (на период эксплуатации)	
						36.9	2034 (на период строительства)	

№ п/п	Кадастровый номер	Наименование земельного участка	вид разрешенного использования		Площадь, кв.м	публичный сервитут (№/площадь, кв.м.)		Способ образования
			существующий	проектный		7	8	
1	2	3	4	5	6	7	8	9
				для эксплуатации и обслуживания трубопровода		36.10	1260 (на период эксплуатации)	
				для строительства паропровода 17 атм. пара от ТЭЦ (цеха №15) до производственной котельной		36.11	260 (на период строительства)	
				для эксплуатации и обслуживания трубопровода		36.12	3945 (на период эксплуатации)	

2.5. Сведения о границах территории, в отношении которой утвержден проект межевания, содержащие перечень координат характерных точек этих границ в системе координат, используемой для ведения единого государственного реестра недвижимости. Координаты характерных точек границ территории, в отношении которой утвержден проект межевания, определяются в соответствии с требованиями к точности определения координат характерных точек границ, установленных в соответствии с настоящим кодексом для территориальных зон.

Граница территории, в отношении которой утвержден проект межевания, расположена на территории Муниципального образования «Город Березники» Пермского края, в границах кадастровых кварталов: 59:03:0000000; 59:03:0200008; 59:03:0200007; 59:03:0200010.

2.5.1. Каталог координат образуемых земельных участков из земель государственной или муниципальной собственности на период строительства.

Таблица 2.

Система координат – МСК-59

59:03:0200008 - ЗУ 35.1 (временный отвод)					
№ п/п	X	Y	Длины линий, м	Дирекц. угол	№ п/п
1	675160,59	2261663,30	93,91	60° 2' 26"	2
2	675207,49	2261744,66	16,06	156° 31' 8"	3
3	675192,77	2261751,06	91,75	242° 51' 39"	4
4	675150,91	2261669,41	11,45	327° 43' 53"	1
Площадь земельного участка - 1272 кв.м.					
59:03:0200008 - ЗУ 35.2 (временный отвод)					
№ п/п	X	Y	Длины линий, м	Дирекц. угол	№ п/п
1	675141,24	2261540,1	9,00	89° 58' 1"	2
2	675141,24	2261549,1	11,71	187° 32' 22"	3
3	675129,63	2261547,6	2,83	150° 31' 54"	4
4	675127,17	2261549	67,43	92° 57' 3"	5
5	675123,7	2261616,3	1,40	242° 51' 39"	6
6	675123,06	2261615,1	78,25	268° 54' 6"	7
7	675121,56	2261536,8	19,95	9° 30' 43"	1
Площадь земельного участка - 398 кв.м.					
59:03:0200008 - ЗУ 35.3 (временный отвод)					
№ п/п	X	Y	Длины линий, м	Дирекц. угол	№ п/п
1	675141,21	2261500,8	28,78	89° 58' 1"	2
2	675141,23	2261529,6	19,43	189° 30' 41"	3
3	675122,07	2261526,4	26,70	271° 30' 8"	4

Изм. № подл.	Подп. и дата	Взам. инв. №

Изм.	Кол.уч.	Лист	№док.	Подп.	Дата	31-980-ППМТ.ПМТ	Лист
							16

4	675122,77	2261499,7	18,48	3° 29' 25"	1
Площадь земельного участка - 522 кв.м.					
59:03:0200008 - ЗУ 35.4 (временный отвод)					
№ п/п	X	Y	Длины линий, м	Дирекц. угол	№ п/п
1	675099,63	2261532,5	24,08	88° 37' 11"	2
2	675100,21	2261556,6	6,78	6° 26' 1"	3
3	675106,95	2261557,4	64,33	95° 4' 59"	4
4	675101,25	2261621,4	10,56	148° 9' 41"	5
5	675092,28	2261627	1,06	145° 29' 32"	6
6	675091,4	2261627,6	96,05	269° 56' 32"	7
7	675091,31	2261531,6	8,38	6° 38' 39"	1
Площадь земельного участка - 1067 кв.м.					
59:03:0200008 - ЗУ 35.5 (временный отвод)					
№ п/п	X	Y	Длины линий, м	Дирекц. угол	№ п/п
1	675106,21	2261466	15,97	90° 51' 40"	2
2	675105,97	2261482	41,67	90° 45' 22"	3
3	675105,42	2261523,6	7,11	189° 3' 53"	4
4	675098,4	2261522,5	40,43	267° 56' 40"	5
5	675096,95	2261482,1	15,68	268° 3' 46"	6
6	675096,42	2261466,4	9,80	357° 22' 6"	1
Площадь земельного участка - 478 кв.м.					
59:03:0200007 - ЗУ 36.1 (временный отвод)					
№ п/п	X	Y	Длины линий, м	Дирекц. угол	№ п/п
1	675141,21	2261496,8	4,01	89° 58' 1"	2
2	675141,21	2261500,8	18,47	183° 29' 25"	3
3	675122,77	2261499,7	4,00	271° 30' 43"	4
4	675122,88	2261495,7	18,36	3° 29' 25"	1
Площадь земельного участка - 74 кв.м.					
59:03:0200007 - ЗУ 36.2 (временный отвод)					
№ п/п	X	Y	Длины линий, м	Дирекц. угол	№ п/п
1	675141,29	2261462,53	24,25	90° 12' 46"	2
2	675141,20	2261486,78	18,10	183° 28' 52"	3
3	675123,14	2261485,68	4,40	271° 25' 56"	4
4	675123,25	2261481,28	17,29	177° 44' 47"	5
5	675105,97	2261481,96	15,97	270° 51' 40"	6
6	675106,21	2261465,99	24,90	357° 19' 46"	7
7	675131,08	2261464,83	1,82	268° 6' 43"	8
8	675131,02	2261463,01	10,29	357° 19' 54"	19
Площадь земельного участка - 680 кв.м.					
59:03:0200007 - ЗУ 36.3 (временный отвод)					

Взам. инв. №	
Подп. и дата	
Инв. № подл.	

Изм.	Кол.уч.	Лист	№док.	Подп.	Дата

31-980-ППМТ.ПМТ

Лист

17

№ п/п	X	Y	Длины линий, м	Дирекц. угол	№ п/п
1	675135,85	2261462,81	3,84	87° 39' 45"	2
2	675136,01	2261466,65	12,33	177° 21' 2"	3
3	675123,69	2261467,22	14,07	91° 47' 12"	4
4	675123,25	2261481,28	17,29	177° 44' 47"	5
5	675105,97	2261481,96	15,97	270° 51' 40"	6
6	675106,21	2261465,99	24,90	357° 19' 46"	7
7	675131,08	2261464,83	1,82	268° 6' 43"	8
8	675131,02	2261463,01	4,84	357° 39' 45"	1

Площадь земельного участка - 83 кв.м.

59:03:0200007 - ЗУ 36.5 (временный отвод)

№ п/п	X	Y	Длины линий, м	Дирекц. угол	№ п/п
1	674915,40	2261030,91	363,56	51° 37' 23"	2
2	675141,11	2261315,93	56,94	89° 55' 35"	3
3	675141,18	2261372,87	46,20	178° 23' 16"	4
4	675095,00	2261374,17	6,65	88° 21' 48"	5
5	675095,19	2261380,82	3,91	180° 34' 16"	6
6	675091,28	2261380,78	47,90	269° 47' 38"	7
7	675091,11	2261332,88	297,53	232° 19' 33"	8
8	674909,26	2261097,38	12,97	245° 37' 26"	9
9	674903,91	2261085,57	187,00	231° 13' 21"	10
10	674786,80	2260939,79	6,21	344° 11' 37"	11
11	674792,77	2260938,10	16,41	328° 42' 46"	12
12	674806,79	2260929,58	5,43	343° 38' 3"	13
13	674812,00	2260928,05	7,06	0° 9' 3"	14
14	674819,60	2260928,07	128,60	51° 58' 12"	15
15	674898,83	2261029,37	16,64	5° 19' 34"	1

Площадь земельного участка - 24052 кв.м.

59:03:0200007 - ЗУ 36.7 (временный отвод)

№ п/п	X	Y	Длины линий, м	Дирекц. угол	№ п/п
1	674654,5	2260716,9	243,54	51° 58' 59"	2
2	674804,5	2260908,8	15,91	164° 5' 19"	3
3	674789,19	2260913,1	11,31	159° 59' 43"	4
4	674778,56	2260917	4,82	163° 50' 39"	5
5	674773,94	2260918,3	3,19	163° 50' 39"	6
6	674770,87	2260919,2	180,58	232° 15' 16"	7
7	674660,33	2260776,4	373,83	140° 37' 43"	8
8	674371,34	2261013,6	40,71	231° 9' 26"	9
9	674345,81	2260981,9	32,07	316° 33' 34"	10
10	674369,09	2260959,8	3,61	315° 7' 58"	11
11	674371,65	2260957,3	26,88	315° 7' 58"	12
12	674390,7	2260938,3	9,68	293° 12' 45"	13

Взам. инв. №	
Подп. и дата	
Инв. № подл.	

Изм.	Кол.уч.	Лист	№док.	Подп.	Дата

31-980-ППМТ.ПМТ

Лист

18

13	674394,51	2260929,4	287,41	320° 45' 9"	14
14	674617,09	2260747,6	12,78	316° 46' 34"	15
15	674626,4	2260738,8	35,65	322° 1' 30"	1
Площадь земельного участка - 25973 кв.м.					
59:03:0200007 - ЗУ 36.9 (временный отвод)					
№ п/п	X	Y	Длины линий, м	Дирекц. угол	№ п/п
1	674221,32	2260784,51	8,07	51° 35' 43"	2
2	674226,33	2260790,83	7,32	320° 9' 16"	3
3	674231,95	2260786,14	19,59	52° 1' 48"	4
4	674244,00	2260801,58	7,06	141° 33' 20"	5
5	674238,47	2260805,97	66,56	51° 5' 54"	6
6	674280,27	2260857,77	4,44	138° 28' 26"	7
7	674276,95	2260860,71	10,59	140° 49' 26"	8
8	674268,74	2260867,40	11,68	140° 49' 26"	9
9	674259,69	2260874,78	44,64	231° 2' 59"	10
10	674231,63	2260840,06	55,63	258° 0' 26"	11
11	674220,07	2260785,65	1,69	317° 38' 7"	1
Площадь земельного участка - 1260 кв.м.					
59:03:0200007 - ЗУ 36.11 (временный отвод)					
№ п/п	X	Y	Длины линий, м	Дирекц. угол	№ п/п
1	674220,56	2260803,3	31,90	78° 3' 25"	2
2	674227,16	2260834,5	36,09	231° 9' 26"	3
3	674204,52	2260806,4	16,33	349° 3' 37"	1
Площадь земельного участка - 260 кв.м.					

Таблица 3.

Система координат – г. Березники

59:03:0200008 - ЗУ 35.1 (временный отвод)					
№ п/п	X	Y	Длины линий, м	Дирекц. угол	№ п/п
1	4095,46	6271,81	93,91	60° 25' 40"	2
2	4141,81	6353,49	16,06	156° 54' 22"	3
3	4127,04	6359,79	91,75	243° 14' 53"	4
4	4085,74	6277,86	11,45	328° 7' 7"	1
Площадь земельного участка - 1272 кв.м.					
59:03:0200008 - ЗУ 35.2 (временный отвод)					
№ п/п	X	Y	Длины линий, м	Дирекц. угол	№ п/п
1	4076,93	6148,51	9,00	90° 21' 15"	2
2	4076,88	6157,51	11,71	187° 55' 36"	3
3	4065,28	6155,90	2,83	150° 55' 9"	4
4	4062,81	6157,27	67,43	93° 20' 18"	5
5	4058,88	6224,58	1,40	243° 14' 53"	6

Взам. инв. №	
Подп. и дата	
Инв. № подл.	

Изм.	Кол.уч.	Лист	№док.	Подп.	Дата

31-980-ППМТ.ПМТ

Лист

19

6	4058,25	6223,33	78,25	269° 17' 20"	7
7	4057,28	6145,08	19,95	9° 53' 57"	1
Площадь земельного участка - 398 кв.м.					
59:03:0200008 - ЗУ 35.3 (временный отвод)					
№ п/п	X	Y	Длины линий, м	Дирекц. угол	№ п/п
1	4077,18	6109,19	28,78	90° 21' 15"	2
2	4077,00	6137,97	19,43	189° 53' 55"	3
3	4057,86	6134,63	26,70	271° 53' 23"	4
4	4058,74	6107,94	18,48	3° 52' 40"	1
Площадь земельного участка - 522 кв.м.					
59:03:0200008 - ЗУ 35.4 (временный отвод)					
№ п/п	X	Y	Длины линий, м	Дирекц. угол	№ п/п
1	4035,38	6140,64	24,08	89° 0' 25"	2
2	4035,80	6164,71	6,78	6° 49' 15"	3
3	4042,53	6165,51	64,33	95° 28' 14"	4
4	4036,40	6229,55	10,56	148° 32' 55"	5
5	4027,39	6235,06	1,06	145° 52' 46"	6
6	4026,51	6235,66	96,05	270° 19' 46"	7
7	4027,06	6139,61	8,38	7° 1' 54"	1
Площадь земельного участка - 1067 кв.м.					
59:03:0200008 - ЗУ 35.5 (временный отвод)					
№ п/п	X	Y	Длины линий, м	Дирекц. угол	№ п/п
1	4042,41	6074,14	15,97	91° 14' 54"	2
2	4042,06	6090,11	41,67	91° 8' 37"	3
3	4041,23	6131,77	7,11	189° 27' 8"	4
4	4034,22	6130,61	40,43	268° 19' 54"	5
5	4033,04	6090,20	15,68	268° 27' 0"	6
6	4032,62	6074,52	9,08	357° 45' 20"	1
Площадь земельного участка - 478 кв.м.					
59:03:0200007 - ЗУ 36.1 (временный отвод)					
№ п/п	X	Y	Длины линий, м	Дирекц. угол	№ п/п
1	4077,20	6105,18	4,01	90° 21' 15"	2
2	4077,18	6109,19	18,47	183° 52' 40"	3
3	4058,75	6107,94	4,00	271° 53' 57"	4
4	4058,88	6103,94	18,36	3° 52' 39"	1
Площадь земельного участка - 74 кв.м.					
59:03:0200007 - ЗУ 36.2 (временный отвод)					
№ п/п	X	Y	Длины линий, м	Дирекц. угол	№ п/п
1	4077,52	6070,92	24,25	90° 36' 1"	2
2	4077,26	6095,17	18,10	183° 52' 7"	3

Взам. инв. №	
Подп. и дата	
Инв. № подл.	

Изм.	Код.уч.	Лист	№док.	Подп.	Дата

31-980-ППМТ.ПМТ

Лист

20

3	4059,20	6093,95	4,40	271° 49' 10"	4
4	4059,34	6089,55	17,29	178° 8' 2"	5
5	4042,06	6090,11	15,97	271° 14' 54"	6
6	4042,41	6074,14	24,90	357° 43' 1"	7
7	4067,29	6073,15	1,82	268° 29' 57"	8
8	4067,24	6071,33	10,29	357° 43' 8"	1

Площадь земельного участка - 680 кв.м.

59:03:0200007 - ЗУ 36.3 (временный отвод)

№ п/п	X	Y	Длины линий, м	Дирекц. угол	№ п/п
1	4032,62	6074,52	15,68	88° 27' 0"	2
2	4033,04	6090,20	5,31	179° 53' 10"	3
3	4027,73	6090,21	17,32	270° 10' 52"	4
4	4027,79	6072,89	2,00	358° 5' 48"	5
5	4029,79	6072,83	1,81	87° 51' 23"	6
6	4029,86	6074,64	2,76	357° 41' 26"	7
1	4032,62	6074,52	15,68	88° 27' 0"	8
2	4033,04	6090,20	5,31	179° 53' 10"	1

Площадь земельного участка - 83 кв.м.

59:03:0200007 - ЗУ 36.5 (временный отвод)

№ п/п	X	Y	Длины линий, м	Дирекц. угол	№ п/п
1	3854,54	5637,79	363,56	52° 0' 38"	2
2	4078,32	5924,32	56,94	90° 18' 50"	3
3	4078,01	5981,26	46,20	178° 46' 31"	4
4	4031,82	5982,25	6,65	88° 45' 3"	5
5	4031,96	5988,90	3,91	180° 57' 31"	6
6	4028,05	5988,83	47,90	270° 10' 53"	7
7	4028,20	5940,93	297,53	232° 42' 47"	8
8	3847,96	5704,21	12,97	246° 0' 41"	9
9	3842,69	5692,36	187,00	231° 36' 36"	10
10	3726,56	5545,79	6,21	344° 34' 52"	11
11	3732,54	5544,14	16,41	329° 6' 1"	12
12	3746,62	5535,72	5,43	344° 1' 18"	13
13	3751,84	5534,22	7,06	0° 32' 18"	14
14	3759,44	5534,30	128,60	52° 21' 26"	15
15	3837,99	5636,13	16,64	5° 42' 49"	1

Площадь земельного участка - 24052 кв.м.

59:03:0200007 - ЗУ 36.7 (временный отвод)

№ п/п	X	Y	Длины линий, м	Дирекц. угол	№ п/п
1	3595,77	5322,00	243,54	52° 22' 13"	2
2	3744,47	5514,88	15,92	164° 28' 33"	3
3	3729,13	5519,14	11,31	160° 22' 57"	4
4	3718,48	5522,94	4,82	164° 13' 53"	5

Взам. инв. №	
Подп. и дата	
Инв. № подл.	

Изм.	Кол.уч.	Лист	№док.	Подп.	Дата

31-980-ППМТ.ПМТ

5	3713,84	5524,25	3,19	164° 13' 53"	6
6	3710,77	5525,12	180,58	232° 38' 31"	7
7	3601,20	5381,58	373,83	141° 0' 57"	8
8	3310,61	5616,76	40,71	231° 32' 41"	9
9	3285,30	5584,88	32,07	316° 56' 48"	10
10	3308,73	5562,99	3,61	315° 31' 13"	11
11	3311,30	5560,46	26,88	315° 31' 13"	12
12	3330,48	5541,63	9,68	293° 35' 59"	13
13	3334,36	5532,76	287,41	321° 8' 23"	14
14	3558,16	5352,43	12,78	317° 9' 48"	15
15	3567,53	5343,74	35,65	322° 24' 44"	1

Площадь земельного участка - 25973 кв.м.

59:03:0200007 - ЗУ 36.9 (временный отвод)

№ п/п	X	Y	Длины линий, м	Дирекц. угол	№ п/п
1	3162,15	5386,70	8,07	51° 58' 58"	2
2	3167,11	5393,05	7,32	320° 32' 30"	3
3	3172,76	5388,40	19,59	52° 25' 3"	4
4	3184,71	5403,92	7,06	141° 56' 35"	5
5	3179,15	5408,27	66,56	51° 29' 8"	6
6	3220,60	5460,35	4,44	138° 51' 40"	7
7	3217,26	5463,27	10,59	141° 12' 40"	8
8	3209,01	5469,90	11,68	141° 12' 40"	9
9	3199,90	5477,22	44,64	231° 26' 13"	10
10	3172,08	5442,32	55,63	258° 23' 41"	11
11	3160,89	5387,83	1,69	318° 1' 21"	1

Площадь земельного участка - 1260 кв.м.

59:03:0200007 - ЗУ 36.11 (временный отвод)

№ п/п	X	Y	Длины линий, м	Дирекц. угол	№ п/п
1	3161,24	5405,46	31,90	78° 26' 40"	2
2	3167,63	5436,72	36,09	231° 32' 41"	3
3	3145,18	5408,45	16,33	349° 26' 52"	1

Площадь земельного участка - 260 кв.м.

Общая площадь образуемых земельных участков из земель государственной или муниципальной собственности на период строительства – 56119 кв.м.

Взам. инв. №	
Подп. и дата	
Инв. № подл.	

Изм.	Кол.уч.	Лист	№док.	Подп.	Дата

31-980-ППМТ.ПМТ

Лист

22

2.5.2. Каталог координат образуемых земельных участков из земель государственной или муниципальной собственности на период эксплуатации

Таблица 4.

Система координат – МСК-59

59:03:0200007 - ЗУ 36.4 (постоянный отвод)					
№ п/п	X	Y	Длины линий, м	Дирекц. угол	№ п/п
1	675123,25	2261481,28	17,29	177° 44' 47"	2
2	675105,97	2261481,96	15,97	270° 51' 40"	3
3	675106,21	2261465,99	17,36	357° 19' 46"	4
4	675123,55	2261465,18	16,10	91° 3' 40"	1
Площадь земельного участка - 277 кв.м.					
59:03:0200007 - ЗУ 36.6 (постоянный отвод)					
№ п/п	X	Y	Длины линий, м	Дирекц. угол	№ п/п
1	674943,94	2261086,83	55,27	51° 50' 8"	2
2	674978,09	2261130,28	76,82	50° 54' 1"	3
3	675026,54	2261189,90	164,87	52° 32' 36"	4
4	675126,81	2261320,78	52,54	91° 13' 10"	5
5	675125,69	2261373,31	20,29	178° 23' 16"	6
6	675105,41	2261373,88	45,85	270° 0' 0"	7
7	675105,41	2261328,03	157,52	232° 32' 36"	8
8	675009,61	2261202,99	55,43	232° 2' 20"	9
9	674975,51	2261159,28	7,36	142° 23' 42"	10
10	674969,68	2261163,77	28,79	231° 44' 38"	11
11	674951,85	2261141,17	6,10	322° 9' 44"	12
12	674956,67	2261137,43	55,26	232° 54' 36"	13
13	674923,34	2261093,35	17,26	337° 14' 7"	14
14	674939,26	2261086,67	2,82	350° 36' 16"	15
15	674942,04	2261086,21	2,00	18° 4' 20"	1
Площадь земельного участка - 7509 кв.м.					
59:03:0200007 - ЗУ 36.8 (постоянный отвод)					
№ п/п	X	Y	Длины линий, м	Дирекц. угол	№ п/п
1	674663,27	2260728,2	229,29	51° 58' 34"	2
2	674804,51	2260908,8	15,92	164° 5' 19"	3
3	674789,21	2260913,1	3,79	159° 59' 43"	4
4	674785,65	2260914,4	71,95	232° 14' 13"	5
5	674741,59	2260857,6	9,92	142° 34' 32"	6
6	674733,71	2260863,6	28,81	236° 13' 13"	7
7	674717,69	2260839,6	7,82	319° 17' 26"	8
8	674723,62	2260834,5	58,66	232° 18' 39"	9
9	674687,76	2260788,1	40,64	231° 44' 30"	10
10	674662,6	2260756,2	59,35	140° 58' 36"	11

Взам. инв. №		
Подп. и дата		
Инв. № подл.		

Изм.	Кол.уч.	Лист	№док.	Подп.	Дата					Лист

31-980-ППМТ.ПМТ

11	674616,49	2260793,6	7,10	52° 50' 1"	12
12	674620,78	2260799,2	28,99	140° 22' 17"	13
13	674598,45	2260817,7	7,57	233° 36' 8"	14
14	674593,96	2260811,6	60,84	141° 19' 3"	15
15	674546,46	2260849,7	7,02	53° 42' 57"	16
16	674550,62	2260855,3	27,62	139° 31' 6"	17
17	674529,61	2260873,3	7,95	229° 24' 32"	18
18	674524,44	2260867,2	59,15	139° 54' 6"	19
19	674479,19	2260905,3	7,42	54° 19' 4"	20
20	674483,52	2260911,3	28,71	140° 35' 56"	21
21	674461,33	2260929,6	7,40	231° 27' 13"	22
22	674456,72	2260923,8	108,58	140° 10' 21"	23
23	674373,33	2260993,3	27,33	230° 57' 51"	24
24	674356,12	2260972,1	17,86	316° 33' 34"	25
25	674369,09	2260959,8	3,61	315° 7' 58"	26
26	674371,65	2260957,3	7,368	50° 57' 51"	27
27	674376,29	2260963	370,82	320° 42' 26"	1

Площадь земельного участка - 12817 кв.м.

59:03:0200007 - ЗУ 36.10 (постоянный отвод)

№ п/п	X	Y	Длины линий, м	Дирекц. угол	№ п/п
1	674221,34	2260784,5	8,07	51° 35' 43"	2
2	674226,35	2260790,9	7,32	320° 9' 16"	3
3	674231,97	2260786,2	19,59	52° 1' 48"	4
4	674244,02	2260801,6	7,06	141° 33' 20"	5
5	674238,49	2260806	66,56	51° 5' 54"	6
6	674280,29	2260857,8	4,44	138° 28' 26"	7
7	674276,97	2260860,7	17,36	140° 49' 26"	8
8	674263,51	2260871,7	31,88	232° 10' 42"	9
9	674243,96	2260846,5	8,95	323° 42' 36"	10
10	674251,18	2260841,2	42,68	231° 46' 5"	11
11	674224,77	2260807,7	22,51	258° 0' 26"	12
12	674220,09	2260785,7	1,69	317° 38' 7"	1

Площадь земельного участка - 1260 кв.м.

59:03:0200007 - ЗУ 36.12 (постоянный отвод)

№ п/п	X	Y	Длины линий, м	Дирекц. угол	№ п/п
1	674914,39	2261081,51	38,11	232° 54' 36"	2
2	674891,41	2261051,11	41,63	232° 23' 11"	3
3	674866,00	2261018,14	7,90	144° 22' 56"	4
4	674859,58	2261022,74	26,46	232° 23' 17"	5
5	674843,43	2261001,78	8,04	317° 24' 23"	6
6	674849,35	2260996,34	56,19	232° 12' 45"	7
7	674814,92	2260951,94	7,89	146° 20' 14"	8
8	674808,35	2260956,31	23,75	233° 34' 38"	9

Взам. инв. №	
Подп. и дата	
Инв. № подл.	

Изм.	Кол.уч.	Лист	№док.	Подп.	Дата

31-980-ППМТ.ПМТ

9	674794,25	2260937,20	14,67	328° 42' 46"	10
10	674806,79	2260929,58	5,43	343° 38' 3"	11
11	674812,00	2260928,05	7,06	0° 9' 3"	12
12	674819,60	2260928,07	128,60	51° 58' 12"	13
13	674898,83	2261029,37	57,37	51° 51' 56"	14
14	674934,26	2261074,49	21,07	160° 32' 14"	1
Площадь земельного участка - 3945 кв.м.					

Таблица 5.

Система координат – г. Березники

59:03:0200007 - ЗУ 36.4 (постоянный отвод)					
№ п/п	X	Y	Длины линий, м	Дирекц. угол	№ п/п
1	4059,34	6089,55	17,29	178° 8' 2"	2
2	4042,06	6090,11	15,97	271° 14' 54"	3
3	4042,41	6074,14	17,36	357° 43' 1"	4
4	4059,75	6073,45	16,10	91° 26' 55"	1
Площадь земельного участка - 277 кв.м.					
59:03:0200007 - ЗУ 36.6 (постоянный отвод)					
№ п/п	X	Y	Длины линий, м	Дирекц. угол	№ п/п
1	3882,71	5693,89	55,27	52° 13' 23"	2
2	3916,56	5737,57	76,82	51° 17' 16"	3
3	3964,61	5797,52	164,87	52° 55' 51"	4
4	4063,99	5929,07	52,54	91° 36' 25"	5
5	4062,51	5981,59	20,29	178° 46' 31"	6
6	4042,23	5982,02	45,85	270° 23' 15"	7
7	4042,54	5936,18	157,52	232° 55' 51"	8
8	3947,59	5810,49	55,43	232° 25' 35"	9
9	3913,78	5766,56	7,36	142° 46' 57"	10
10	3907,92	5771,01	28,79	232° 7' 53"	11
11	3890,25	5748,28	6,10	322° 32' 59"	12
12	3895,09	5744,58	55,26	233° 17' 51"	13
13	3862,06	5700,27	17,26	337° 37' 22"	14
14	3878,03	5693,70	2,82	350° 59' 31"	15
15	3880,81	5693,26	2,00	18° 27' 35"	16
Площадь земельного участка - 7509 кв.м.					
59:03:0200007 - ЗУ 36.8 (постоянный отвод)					
№ п/п	X	Y	Длины линий, м	Дирекц. угол	№ п/п
1	3604,47	5333,33	229,29	52° 21' 48"	2
2	3744,49	5514,90	15,92	164° 28' 33"	3
3	3729,15	5519,16	3,79	160° 22' 57"	4
4	3725,59	5520,43	71,95	232° 37' 27"	5
5	3681,91	5463,26	9,92	142° 57' 47"	6

Взам. инв. №	
Подп. и дата	
Инв. № подл.	

Изм.	Кол.уч.	Лист	№док.	Подп.	Дата

31-980-ППМТ.ПМТ

Лист

25

6	3673,99	5469,24	28,81	236° 36' 27"	7
7	3658,14	5445,19	7,82	319° 40' 41"	8
8	3664,10	5440,12	58,66	232° 41' 54"	9
9	3628,55	5393,47	40,64	232° 7' 44"	10
10	3603,61	5361,38	59,35	141° 21' 50"	11
11	3557,25	5398,44	7,10	53° 13' 15"	12
12	3561,49	5404,12	28,99	140° 45' 31"	13
13	3539,04	5422,46	7,57	233° 59' 22"	14
14	3534,59	5416,34	60,84	141° 42' 17"	15
15	3486,84	5454,04	7,02	54° 6' 12"	16
16	3490,96	5459,73	27,62	139° 54' 21"	17
17	3469,83	5477,52	7,95	229° 47' 46"	18
18	3464,69	5471,45	59,15	140° 17' 20"	19
19	3419,19	5509,24	7,42	54° 42' 18"	20
20	3423,48	5515,30	28,71	140° 59' 10"	21
21	3401,17	5533,37	7,40	231° 50' 28"	22
22	3396,59	5527,55	108,58	140° 33' 36"	23
23	3312,74	5596,53	27,33	231° 21' 5"	24
24	3295,68	5575,18	17,86	316° 56' 48"	25
25	3308,73	5562,99	3,61	315° 31' 13"	26
26	3311,30	5560,46	7,37	51° 21' 5"	27
27	3315,91	5566,21	370,82	321° 5' 41"	1

Площадь земельного участка - 12817 кв.м.

59:03:0200007 - ЗУ 36.10 (постоянный отвод)

№ п/п	X	Y	Длины линий, м	Дирекц. угол	№ п/п
1	3162,16	5386,72	8,07	51° 58' 58"	2
2	3167,13	5393,07	7,32	320° 32' 30"	3
3	3172,78	5388,42	19,59	52° 25' 3"	4
4	3184,73	5403,94	7,06	141° 56' 35"	5
5	3179,17	5408,29	66,53	51° 29' 6"	6
6	3220,60	5460,35	4,44	138° 51' 40"	7
7	3217,26	5463,27	10,59	141° 12' 40"	8
8	3209,01	5469,90	31,54	231° 14' 55"	9
9	3189,27	5445,31	2,90	324° 5' 50"	10
10	3191,62	5443,61	42,68	232° 9' 19"	11
11	3165,43	5409,90	22,51	258° 23' 41"	12
12	3160,91	5387,85	1,69	318° 1' 21"	1

Площадь земельного участка - 1260 кв.м.

59:03:0200007 - ЗУ 36.12 (постоянный отвод)

№ п/п	X	Y	Длины линий, м	Дирекц. угол	№ п/п
1	3853,19	5688,38	38,11	233° 17' 50"	2
2	3830,42	5657,82	41,63	232° 46' 25"	3
3	3805,23	5624,68	7,90	144° 46' 11"	4

Взам. инв. №	
Подп. и дата	
Инв. № подл.	

Изм.	Кол.уч.	Лист	№доку.	Подп.	Дата

31-980-ППМТ.ПМТ

4	3798,78	5629,23	26,46	232° 46' 31"	5
5	3782,77	5608,16	8,04	317° 47' 37"	6
6	3788,73	5602,77	56,19	232° 35' 59"	7
7	3754,60	5558,13	7,89	146° 43' 28"	8
8	3748,00	5562,46	23,75	233° 57' 53"	9
9	3734,03	5543,25	14,67	329° 6' 0"	10
10	3746,62	5535,72	5,43	344° 1' 18"	11
11	3751,84	5534,22	7,06	0° 32' 17"	12
12	3759,44	5534,30	128,60	52° 21' 26"	13
13	3837,99	5636,13	57,37	52° 15' 11"	14
14	3873,10	5681,49	21,07	160° 55' 28"	1
Площадь земельного участка - 3945 кв.м.					

Площадь образуемых земельных участков из земель государственной или муниципальной собственности на период эксплуатации – 25808 кв.м.

2.5.3. Каталог координат земельных участков на период строительства из земельных участков, учтенных в государственном кадастре недвижимости

Таблица 6.

Система координат – МСК-59

59:03:0200008:110 - ЗУ 1 (временный отвод)					
№ п/п	X	Y	Длины линий, м	Дирекц. угол	№ п/п
1	675321,50	2261895,19	45,17	89° 41' 40"	2
2	675321,74	2261940,36	30,51	179° 59' 42"	3
3	675291,24	2261940,36	26,99	269° 32' 5"	4
4	675291,02	2261913,38	82,50	180° 11' 2"	5
5	675208,52	2261913,11	7,18	335° 38' 42"	6
6	675215,06	2261910,15	12,16	339° 8' 6"	7
7	675226,42	2261905,82	14,74	343° 26' 45"	8
8	675240,55	2261901,62	10,93	347° 31' 41"	9
9	675251,22	2261899,26	12,48	350° 24' 34"	10
10	675263,53	2261897,18	8,27	348° 38' 9"	11
11	675271,64	2261895,55	26,77	359° 11' 12"	12
12	675298,41	2261895,17	23,09	0° 2' 59"	1
Площадь земельного участка - 2388 кв.м.					
59:03:0000000:8428(7) - ЗУ 2.1 (временный отвод)					
№ п/п	X	Y	Длины линий, м	Дирекц. угол	№ п/п
1	675351,24	2261895,27	45,09	90° 0' 0"	2
2	675351,24	2261940,36	29,49	180° 0' 19"	3
3	675321,74	2261940,36	45,17	269° 41' 40"	4
4	675321,50	2261895,19	14,06	0° 2' 27"	5
5	675335,56	2261895,20	15,68	0° 15' 17"	1

Взам. инв. №	
Подп. и дата	
Инв. № подл.	

Изм.	Код.уч.	Лист	№док.	Подп.	Дата

31-980-ППМТ.ПМТ

Лист

27

Площадь земельного участка - 1337 кв.м.

59:03:0200008:104 - ЗУ 3.1 (временный отвод)

№ п/п	X	Y	Длины линий, м	Дирекц. угол	№ п/п
1	675351,24	2261890,10	5,17	90° 0' 0"	2
2	675351,24	2261895,27	15,68	180° 15' 17"	3
3	675335,56	2261895,20	14,06	180° 2' 27"	4
4	675321,50	2261895,19	23,09	180° 2' 59"	5
5	675298,41	2261895,17	26,77	179° 11' 12"	6
6	675271,64	2261895,55	8,27	168° 38' 9"	7
7	675263,53	2261897,18	12,48	170° 24' 34"	8
8	675251,22	2261899,26	10,93	167° 31' 41"	9
9	675240,55	2261901,62	14,74	163° 26' 45"	10
10	675226,42	2261905,82	12,16	159° 8' 6"	11
11	675215,06	2261910,15	7,18	155° 38' 42"	12
12	675208,52	2261913,11	5,47	269° 47' 25"	13
13	675208,50	2261907,64	5,09	335° 38' 57"	14
14	675213,14	2261905,54	12,50	339° 6' 2"	15
15	675224,82	2261901,08	15,11	343° 27' 38"	16
16	675239,30	2261896,78	11,26	347° 31' 55"	17
17	675250,29	2261894,35	12,84	350° 56' 55"	18
18	675262,97	2261892,33	16,04	354° 29' 31"	19
19	675278,94	2261890,79	56,58	359° 24' 9"	20
20	675335,52	2261890,20	15,72	359° 37' 57"	1

Площадь земельного участка - 702 кв.м.

59:03:0200008:104 - ЗУ 3.2 (временный отвод)

№ п/п	X	Y	Длины линий, м	Дирекц. угол	№ п/п
1	675258,52	2261861,13	9,33	7° 12' 14"	2
2	675267,77	2261862,30	19,06	154° 46' 12"	3
3	675250,53	2261870,42	16,58	149° 55' 30"	4
4	675236,18	2261878,73	15,86	145° 36' 31"	5
5	675223,09	2261887,69	15,39	142° 1' 14"	6
6	675210,96	2261897,16	3,09	142° 46' 59"	7
7	675208,50	2261899,03	6,48	270° 1' 7"	8
8	675208,51	2261892,55	14,64	322° 34' 12"	9
9	675220,13	2261883,65	16,21	325° 38' 1"	10
10	675233,51	2261874,50	16,98	329° 57' 44"	11
11	675248,21	2261866,00	11,40	334° 41' 47"	1

Площадь земельного участка - 324 кв.м.

59:03:0000000:8428(4) - ЗУ 4.1 (временный отвод)

№ п/п	X	Y	Длины линий, м	Дирекц. угол	№ п/п
1	675351,24	2261862,53	27,57	90° 0' 0"	2
2	675351,24	2261890,10	15,72	179° 37' 57"	3

Изм. № подл.	Изм. № подл.	Изм. № подл.	Изм. № подл.	Изм. № подл.	Изм. № подл.
Изм. № подл.	Изм. № подл.	Изм. № подл.	Изм. № подл.	Изм. № подл.	Изм. № подл.
Изм. № подл.	Изм. № подл.	Изм. № подл.	Изм. № подл.	Изм. № подл.	Изм. № подл.

Изм.	Кол.уч.	Лист	№док.	Подп.	Дата

31-980-ППМТ.ПМТ

Лист

28

3	675335,52	2261890,20	56,58	179° 24' 9"	4
4	675278,94	2261890,79	16,04	174° 29' 31"	5
5	675262,97	2261892,33	12,84	170° 56' 55"	6
6	675250,29	2261894,35	11,26	167° 31' 55"	7
7	675239,30	2261896,78	15,11	163° 27' 38"	8
8	675224,82	2261901,08	12,50	159° 6' 2"	9
9	675213,14	2261905,54	5,09	155° 38' 57"	10
10	675208,50	2261907,64	8,61	270° 1' 7"	11
11	675208,50	2261899,03	3,09	322° 46' 59"	12
12	675210,96	2261897,16	15,39	322° 1' 14"	13
13	675223,09	2261887,69	15,86	325° 36' 31"	14
14	675236,18	2261878,73	16,58	329° 55' 30"	15
15	675250,53	2261870,42	19,06	334° 46' 12"	16
16	675267,77	2261862,30	83,46	0° 9' 40"	1

Площадь земельного участка - 3492 кв.м.

59:03:000000:8428(6) - ЗУ 5.1 (временный отвод)

№ п/п	X	Y	Длины линий, м	Дирекц. угол	№ п/п
1	675258,31	2261832,83	28,30	89° 34' 48"	2
2	675258,52	2261861,13	11,40	154° 41' 47"	3
3	675248,21	2261866,00	16,98	149° 57' 44"	4
4	675233,51	2261874,50	16,21	145° 38' 1"	5
5	675220,13	2261883,65	14,64	142° 34' 12"	6
6	675208,51	2261892,55	21,08	270° 1' 7"	7
7	675208,51	2261871,47	19,54	322° 11' 18"	8
8	675223,95	2261859,49	18,68	322° 9' 17"	9
9	675238,70	2261848,03	24,82	322° 12' 54"	1

Площадь земельного участка - 1163 кв.м.

59:03:0200008:7 - ЗУ 7.1 (временный отвод)

№ п/п	X	Y	Длины линий, м	Дирекц. угол	№ п/п
1	675224,76	2261774,62	67,18	60° 2' 26"	2
2	675258,31	2261832,83	24,82	142° 12' 54"	3
3	675238,70	2261848,03	10,88	274° 31' 55"	4
4	675239,56	2261837,18	15,71	240° 9' 20"	5
5	675231,74	2261823,55	14,54	145° 23' 31"	6
6	675219,77	2261831,81	11,13	59° 47' 44"	7
7	675225,37	2261841,43	18,12	94° 29' 45"	8
8	675223,95	2261859,49	19,54	142° 11' 18"	9
9	675208,51	2261871,47	25,23	270° 1' 7"	10
10	675208,52	2261846,24	9,48	240° 29' 56"	11
11	675203,85	2261837,99	18,04	309° 9' 3"	12
12	675215,24	2261824,00	14,58	325° 23' 40"	13
13	675227,24	2261815,72	25,58	240° 9' 28"	14
14	675214,51	2261793,53	14,68	150° 10' 5"	15

Изм. № подл.	Подп. и дата	Взам. инв. №

Изм.	Кол.уч.	Лист	№док.	Подп.	Дата

31-980-ППМТ.ПМТ

Лист

29

15	675201,78	2261800,83	8,95	239° 52' 55"	16
16	675197,29	2261793,09	15,17	330° 6' 19"	17
17	675210,44	2261785,53	2,51	242° 43' 12"	18
18	675209,29	2261783,30	17,74	330° 43' 4"	1

Площадь земельного участка - 2140 кв.м.

59:03:0200008:25 - ЗУ 9 (временный отвод)

№ п/п	X	Y	Длины линий, м	Дирекц. угол	№ п/п
1	675201,78	2261800,83	26,80	59° 50' 48"	2
2	675215,24	2261824,00	18,04	129° 9' 3"	3
3	675203,85	2261837,99	32,57	240° 4' 53"	4
4	675187,60	2261809,76	16,75	327° 47' 59"	1

Площадь земельного участка - 499 кв.м.

59:03:0200008:81 - ЗУ 11 (временный отвод)

№ п/п	X	Y	Длины линий, м	Дирекц. угол	№ п/п
1	675207,49	2261744,66	34,58	60° 2' 26"	2
2	675224,76	2261774,62	17,74	150° 43' 4"	3
3	675209,29	2261783,30	27,88	239° 0' 4"	4
4	675194,93	2261759,40	3,13	148° 11' 19"	5
5	675192,27	2261761,05	8,51	238° 15' 5"	6
6	675187,79	2261753,81	3,54	327° 42' 10"	7
7	675190,78	2261751,92	18,22	336° 31' 8"	1

Площадь земельного участка - 669 кв.м.

59:03:0200008:67 - ЗУ 12 (временный отвод)

№ п/п	X	Y	Длины линий, м	Дирекц. угол	№ п/п
1	675129,29	2261677,01	53,90	59° 53' 28"	2
2	675156,33	2261723,64	8,66	145° 52' 11"	3
3	675149,16	2261728,50	22,60	56° 50' 40"	4
4	675161,52	2261747,42	8,08	321° 7' 47"	5
5	675167,81	2261742,35	58,68	59° 50' 36"	6
6	675197,29	2261793,09	8,95	59° 52' 55"	7
7	675201,78	2261800,83	16,75	147° 47' 59"	8
8	675187,60	2261809,76	143,31	240° 10' 32"	9
9	675116,33	2261685,43	15,46	326° 59' 5"	1

Площадь земельного участка - 2123 кв.м.

59:03:0200008:68 - ЗУ 13 (временный отвод)

№ п/п	X	Y	Длины линий, м	Дирекц. угол	№ п/п
1	675092,28	2261627,01	41,46	60° 42' 52"	2
2	675112,56	2261663,17	7,54	326° 53' 59"	3
3	675118,88	2261659,05	20,76	59° 54' 9"	4
4	675129,29	2261677,01	15,46	146° 59' 5"	5
5	675116,33	2261685,43	50,09	240° 10' 32"	6
6	675091,42	2261641,98	14,36	269° 56' 32"	7

Изн. № подл.	Подп. и дата	Взам. инв. №

Изм.	Кол.уч.	Лист	№док.	Подп.	Дата

31-980-ППМТ.ПМТ

Лист

30

7	675091,40	2261627,61	1,06	325° 29' 32"	1
Площадь земельного участка - 607 кв.м.					
59:03:0200008:62 - ЗУ 14 (временный отвод)					
№ п/п	X	Y	Длины линий, м	Дирекц. угол	№ п/п
1	675141,24	2261549,13	80,67	89° 58' 1"	2
2	675141,29	2261629,80	38,66	60° 2' 26"	3
3	675160,59	2261663,30	11,45	147° 43' 53"	4
4	675150,91	2261669,41	6,13	147° 43' 53"	5
5	675145,73	2261672,68	46,16	240° 17' 48"	6
6	675122,86	2261632,59	16,30	272° 57' 3"	7
7	675123,70	2261616,32	67,43	272° 57' 3"	8
8	675127,17	2261548,98	2,83	330° 31' 54"	9
9	675129,63	2261547,59	11,71	7° 32' 22"	1
Площадь земельного участка - 2083 кв.м.					
59:03:0200008:26 - ЗУ 15 (временный отвод)					
№ п/п	X	Y	Длины линий, м	Дирекц. угол	№ п/п
1	675141,23	2261529,58	10,55	89° 58' 1"	2
2	675141,24	2261540,13	19,95	189° 30' 43"	3
3	675121,56	2261536,83	10,47	272° 47' 29"	4
4	675122,07	2261526,37	19,43	9° 30' 41"	1
Площадь земельного участка - 205 кв.м.					
59:03:0200007:21 - ЗУ 16 (временный отвод)					
№ п/п	X	Y	Длины линий, м	Дирекц. угол	№ п/п
1	675141,20	2261486,78	10,02	89° 58' 1"	2
2	675141,21	2261496,80	18,36	183° 29' 25"	3
3	675122,88	2261495,68	10,00	271° 29' 22"	4
4	675123,14	2261485,68	18,10	3° 28' 52"	1
Площадь земельного участка - 182 кв.м.					
59:03:0200008:27 - ЗУ 17 (временный отвод)					
№ п/п	X	Y	Длины линий, м	Дирекц. угол	№ п/п
1	675096,95	2261482,11	40,43	87° 56' 40"	2
2	675098,40	2261522,51	7,11	9° 3' 53"	3
3	675105,42	2261523,63	10,43	90° 23' 4"	4
4	675105,35	2261534,06	5,92	194° 58' 30"	5
5	675099,63	2261532,53	8,38	186° 38' 39"	6
6	675091,31	2261531,56	49,41	270° 23' 25"	7
7	675091,64	2261482,16	5,31	359° 29' 56"	1
Площадь земельного участка - 386 кв.м.					
59:03:0200008:1341 - ЗУ 18 (временный отвод)					
№ п/п	X	Y	Длины линий, м	Дирекц. угол	№ п/п
1	675106,24	2261464,17	1,82	90° 56' 40"	2

Изм. № подл.	Подп. и дата	Взам. инв. №

Изм.	Кол.уч.	Лист	№ док.	Подп.	Дата

31-980-ППМТ.ПМТ

Лист

31

2	675106,21	2261465,99	9,80	177° 22' 6"	3
3	675096,42	2261466,44	1,81	268° 6' 5"	4
4	675096,36	2261464,63	9,89	357° 20' 4"	1

Площадь земельного участка - 18 кв.м.

59:03:0200007:2317 - ЗУ 19 (временный отвод)

№ п/п	X	Y	Длины линий, м	Дирекц. угол	№ п/п
1	675096,36	2261464,63	1,81	88° 6' 5"	2
2	675096,42	2261466,44	2,76	177° 18' 12"	3
3	675093,66	2261466,57	1,81	267° 28' 9"	4
4	675093,58	2261464,76	2,78	357° 19' 22"	1

Площадь земельного участка - 5 кв.м.

59:03:0200007:2309 - ЗУ 20.1 (временный отвод)

№ п/п	X	Y	Длины линий, м	Дирекц. угол	№ п/п
1	675131,02	2261463,01	1,82	88° 6' 43"	2
2	675131,08	2261464,83	24,90	177° 19' 46"	3
3	675106,21	2261465,99	1,82	270° 56' 40"	4
4	675106,24	2261464,17	17,33	357° 19' 15"	5
5	675123,55	2261463,36	7,48	357° 19' 3"	1

Площадь земельного участка - 45 кв.м.

59:03:0200007:999 - ЗУ 21.1 (временный отвод)

№ п/п	X	Y	Длины линий, м	Дирекц. угол	№ п/п
1	675141,24	2261423,10	39,44	89° 55' 35"	2
2	675141,29	2261462,53	10,29	177° 19' 54"	3
3	675131,02	2261463,01	7,48	177° 19' 3"	4
4	675123,55	2261463,36	17,33	177° 19' 15"	5
5	675106,24	2261464,17	9,89	177° 20' 4"	6
6	675096,36	2261464,63	2,78	177° 28' 9"	7
7	675093,58	2261464,75	2,00	177° 30' 20"	8
8	675091,58	2261464,84	39,66	269° 47' 38"	9
9	675091,44	2261425,19	5,21	357° 4' 44"	10
10	675096,64	2261424,92	10,09	358° 28' 2"	11
11	675106,73	2261424,65	16,88	357° 25' 8"	12
12	675123,59	2261423,89	17,67	357° 25' 20"	1

Площадь земельного участка - 1966 кв.м.

59:03:0200007:100 - ЗУ 22.1 (временный отвод)

№ п/п	X	Y	Длины линий, м	Дирекц. угол	№ п/п
1	675141,20	2261387,29	35,80	89° 55' 35"	2
2	675141,24	2261423,10	17,67	177° 25' 20"	3
3	675123,59	2261423,89	16,88	177° 25' 8"	4
4	675106,73	2261424,65	10,09	178° 28' 2"	5
5	675096,64	2261424,92	5,21	177° 4' 44"	6
6	675091,44	2261425,19	34,84	269° 47' 38"	7

Изн. № подл.	Взам. инв. №
Подп. и дата	

Изм.	Кол.уч.	Лист	№ док.	Подп.	Дата
------	---------	------	--------	-------	------

31-980-ППМТ.ПМТ

Лист

32

7	675091,31	2261390,35	49,98	356° 29' 50"	1
Площадь земельного участка - 1763 кв.м.					
59:03:0200007:2298 - ЗУ 23.1 (временный отвод)					
№ п/п	X	Y	Длины линий, м	Дирекц. угол	№ п/п
1	675141,18	2261372,87	14,42	89° 55' 35"	2
2	675141,20	2261387,29	49,98	176° 29' 50"	3
3	675091,31	2261390,35	9,57	269° 47' 38"	4
4	675091,28	2261380,78	3,91	0° 34' 16"	5
5	675095,19	2261380,82	6,65	268° 21' 48"	6
6	675095,00	2261374,17	46,20	358° 23' 16"	1
Площадь земельного участка - 736 кв.м.					
59:03:0200007:77 - ЗУ 24.1 (временный отвод)					
№ п/п	X	Y	Длины линий, м	Дирекц. угол	№ п/п
1	674942,52	2261074,56	10,44	75° 17' 54"	2
2	674945,17	2261084,66	2,49	119° 32' 44"	3
3	674943,94	2261086,83	2,00	198° 4' 20"	4
4	674942,04	2261086,21	2,82	170° 36' 16"	5
5	674939,26	2261086,67	22,20	157° 14' 7"	6
6	674918,79	2261095,26	1,57	165° 15' 23"	7
7	674917,27	2261095,66	1,23	199° 54' 13"	8
8	674916,11	2261095,24	12,80	244° 56' 14"	9
9	674910,69	2261083,65	1,89	316° 4' 22"	10
10	674912,05	2261082,34	23,80	340° 32' 14"	11
11	674934,49	2261074,41	6,07	350° 2' 28"	12
12	674940,47	2261073,36	2,38	30° 20' 36"	1
Площадь земельного участка - 437 кв.м.					
59:03:0000000:7938(9) - ЗУ 25.1 (временный отвод)					
№ п/п	X	Y	Длины линий, м	Дирекц. угол	№ п/п
1	674833,15	2260925,91	116,78	51° 58' 23"	2
2	674905,09	2261017,90	16,60	51° 37' 40"	3
3	674915,40	2261030,91	16,64	185° 19' 34"	4
4	674898,83	2261029,37	128,60	231° 58' 12"	5
5	674819,60	2260928,07	0,34	0° 0' 0"	6
6	674819,94	2260928,07	10,75	352° 2' 8"	7
7	674830,59	2260926,58	2,65	345° 20' 1"	1
Площадь земельного участка - 1570 кв.м.					
59:03:0000000:7938(4) - ЗУ 25.2 (временный отвод)					
№ п/п	X	Y	Длины линий, м	Дирекц. угол	№ п/п
1	674663,80	2260709,29	21,41	52° 5' 31"	2
2	674676,95	2260726,18	227,27	51° 58' 24"	3
3	674816,95	2260905,21	12,96	164° 5' 19"	4
4	674804,50	2260908,76	222,41	231° 58' 20"	5

Взам. инв. №

Подп. и дата

Инв. № подл.

Изм.	Кол.уч.	Лист	№док.	Подп.	Дата
------	---------	------	-------	-------	------

31-980-ППМТ.ПМТ

Лист

33

5	674667,48	2260733,56	21,13	232° 5' 49"	6
6	674654,50	2260716,89	12,01	320° 44' 14"	1
Площадь земельного участка - 2954 кв.м.					
59:03:0200007:84 - ЗУ 26.1 (временный отвод)					
№ п/п	X	Y	Длины линий, м	Дирекц. угол	№ п/п
1	674816,95	2260905,21	26,29	51° 57' 59"	2
2	674833,15	2260925,91	2,65	165° 20' 1"	3
3	674830,59	2260926,58	10,75	172° 2' 8"	4
4	674819,94	2260928,07	0,34	180° 0' 0"	5
5	674819,60	2260928,07	7,60	180° 9' 3"	6
6	674812,00	2260928,05	5,43	163° 38' 3"	7
7	674806,79	2260929,58	16,41	148° 42' 46"	8
8	674792,77	2260938,10	6,21	164° 11' 37"	9
9	674786,80	2260939,79	26,02	232° 15' 16"	10
10	674770,87	2260919,22	8,01	343° 50' 39"	11
11	674778,56	2260916,99	11,31	339° 59' 43"	12
12	674789,19	2260913,12	15,92	344° 5' 19"	13
13	674804,50	2260908,76	12,96	344° 5' 19"	1

Площадь земельного участка - 1103 кв.м.

59:03:0200007:58 - ЗУ 27.1 (временный отвод)

№ п/п	X	Y	Длины линий, м	Дирекц. угол	№ п/п
1	674394,51	2260929,41	9,68	113° 12' 45"	2
2	674390,70	2260938,30	26,88	135° 7' 58"	3
3	674371,65	2260957,26	3,61	135° 7' 58"	4
4	674369,09	2260959,81	32,07	136° 33' 34"	5
5	674345,81	2260981,86	6,14	231° 9' 26"	6
6	674341,96	2260977,08	4,83	319° 18' 59"	7
7	674345,62	2260973,93	20,95	315° 40' 36"	8
8	674360,61	2260959,29	13,24	316° 41' 2"	9
9	674370,24	2260950,21	11,19	310° 26' 40"	10
10	674377,50	2260941,69	20,99	324° 9' 58"	1

Площадь земельного участка - 404 кв.м.

59:03:0200007:58 - ЗУ 27.2 (временный отвод)

№ п/п	X	Y	Длины линий, м	Дирекц. угол	№ п/п
1	674311,08	2260852,77	26,67	84° 21' 38"	2
2	674313,70	2260879,31	22,38	50° 42' 45"	3
3	674327,87	2260896,63	27,66	65° 20' 34"	4
4	674339,41	2260921,77	37,80	23° 46' 47"	5
5	674374,00	2260937,01	7,88	127° 42' 4"	6
6	674369,18	2260943,24	17,36	134° 1' 10"	7
7	674357,12	2260955,72	20,95	135° 40' 36"	8
8	674342,13	2260970,36	4,35	139° 20' 7"	9
9	674338,83	2260973,19	110,45	231° 9' 26"	10

Взам. инв. №	
Подп. и дата	
Инв. № подл.	

Изм.	Кол.уч.	Лист	№док.	Подп.	Дата

31-980-ППМТ.ПМТ

10	674269,56	2260887,17	53,92	320° 21' 40"	1
Площадь земельного участка - 4446 кв.м.					
59:03:0200007:2349 - ЗУ 28.1 (временный отвод)					
№ п/п	X	Y	Длины линий, м	Дирекц. угол	№ п/п
1	674374,00	2260937,01	5,85	53° 14' 35"	2
2	674377,50	2260941,69	11,19	130° 26' 40"	3
3	674370,24	2260950,21	13,24	136° 41' 2"	4
4	674360,61	2260959,29	20,95	135° 40' 36"	5
5	674345,62	2260973,93	4,83	139° 18' 59"	6
6	674341,96	2260977,08	4,99	231° 9' 26"	7
7	674338,83	2260973,19	4,35	319° 20' 7"	8
8	674342,13	2260970,36	20,95	315° 40' 36"	9
9	674357,12	2260955,72	17,36	314° 1' 10"	10
10	674369,18	2260943,24	7,88	307° 42' 4"	1
Площадь земельного участка - 261 кв.м.					
59:03:0200007:2349 - ЗУ 28.2 (временный отвод)					
№ п/п	X	Y	Длины линий, м	Дирекц. угол	№ п/п
1	674299,52	2260839,39	17,69	49° 10' 13"	2
2	674311,08	2260852,77	53,92	140° 21' 40"	3
3	674269,56	2260887,17	15,84	231° 27' 37"	4
4	674259,69	2260874,78	22,27	320° 49' 26"	5
5	674276,95	2260860,71	4,44	318° 28' 26"	6
6	674280,27	2260857,77	13,54	318° 26' 38"	7
7	674290,40	2260848,79	13,10	314° 7' 2"	1
Площадь земельного участка - 864 кв.м.					
59:03:0200007:2349 - ЗУ 28.3 (временный отвод)					
№ п/п	X	Y	Длины линий, м	Дирекц. угол	№ п/п
1	674213,57	2260725,84	5,24	57° 37' 18"	2
2	674216,38	2260730,27	29,36	136° 33' 59"	3
3	674195,06	2260750,45	4,00	136° 31' 15"	4
4	674192,16	2260753,20	3,58	136° 48' 40"	5
5	674189,55	2260755,65	5,16	137° 26' 2"	6
6	674185,75	2260759,14	5,24	231° 10' 46"	7
7	674182,47	2260755,05	42,67	316° 47' 47"	1
Площадь земельного участка - 221 кв.м.					
59:03:0200007:2349 - ЗУ 28.4 (временный отвод)					
№ п/п	X	Y	Длины линий, м	Дирекц. угол	№ п/п
1	674197,30	2260695,51	4,75	61° 46' 47"	2
2	674199,54	2260699,69	33,62	150° 43' 15"	3
3	674170,22	2260716,13	6,81	150° 25' 22"	4
4	674164,30	2260719,49	5,00	240° 31' 10"	5
5	674161,84	2260715,14	6,81	330° 27' 48"	6

Взам. инв. №

Подп. и дата

Инв. № подл.

31-980-ППМТ.ПМТ

Лист

35

Изм. Кол.уч. Лист №док. Подп. Дата

6	674167,77	2260711,78	18,48	331° 8' 36"	7
7	674183,95	2260702,86	15,24	331° 8' 36"	1
Площадь земельного участка - 197 кв.м.					
59:03:0200007:2349 - ЗУ 28.5 (временный отвод)					
№ п/п	X	Y	Длины линий, м	Дирекц. угол	№ п/п
1	674143,87	2260595,95	4,58	61° 46' 47"	2
2	674146,03	2260599,98	24,99	153° 21' 58"	3
3	674123,69	2260611,19	9,46	155° 11' 43"	4
4	674115,10	2260615,16	4,94	242° 28' 5"	5
5	674112,82	2260610,78	4,10	335° 21' 57"	6
6	674116,54	2260609,07	30,32	334° 21' 2"	1
Площадь земельного участка - 167 кв.м.					
59:03:0200007:2349 - ЗУ 28.6 (временный отвод)					
№ п/п	X	Y	Длины линий, м	Дирекц. угол	№ п/п
1	674122,81	2260556,71	5,04	61° 46' 47"	2
2	674125,19	2260561,15	0,44	164° 51' 0"	3
3	674124,77	2260561,26	36,57	161° 41' 20"	4
4	674090,05	2260572,75	22,60	163° 7' 42"	5
5	674068,42	2260579,31	14,70	166° 42' 37"	6
6	674054,11	2260582,69	11,10	171° 46' 4"	7
7	674043,12	2260584,28	31,78	174° 23' 4"	8
8	674011,49	2260587,39	23,71	174° 44' 55"	9
9	673987,88	2260589,56	17,16	173° 22' 20"	10
10	673970,84	2260591,54	20,07	172° 21' 16"	11
11	673950,95	2260594,21	27,04	169° 2' 36"	12
12	673924,40	2260599,35	50,52	169° 39' 27"	13
13	673874,70	2260608,42	70,87	170° 1' 48"	14
14	673804,90	2260620,69	36,33	171° 9' 54"	15
15	673769,00	2260626,27	5,00	261° 15' 14"	16
16	673768,24	2260621,33	36,22	351° 10' 11"	17
17	673804,03	2260615,77	70,85	350° 1' 38"	18
18	673873,81	2260603,50	50,30	349° 40' 7"	19
19	673923,29	2260594,48	24,30	348° 59' 26"	20
20	673947,14	2260589,84	23,39	352° 8' 12"	21
21	673970,31	2260586,64	16,31	352° 50' 56"	22
22	673986,49	2260584,61	24,62	354° 55' 10"	23
23	674011,01	2260582,43	31,78	354° 20' 49"	24
24	674042,63	2260579,30	9,65	350° 16' 27"	25
25	674052,14	2260577,67	17,24	347° 20' 3"	26
26	674068,96	2260573,89	20,39	343° 12' 33"	27
27	674088,48	2260568,00	36,14	341° 47' 21"	1
Площадь земельного участка - 1812 кв.м.					
59:03:0200007:2349 - ЗУ 28.7 (временный отвод)					

Изм. № подл.	Подп. и дата	Взам. инв. №

Изм.	Кол.уч.	Лист	№док.	Подп.	Дата

31-980-ППМТ.ПМТ

Лист

36

№ п/п	X	Y	Длины линий, м	Дирекц. угол	№ п/п
1	673649,00	2260599,01	5,01	72° 39' 51"	2
2	673650,49	2260603,79	50,01	166° 49' 7"	3
3	673601,80	2260615,20	5,01	252° 45' 15"	4
4	673600,31	2260610,41	50,01	346° 48' 50"	1

Площадь земельного участка - 250 кв.м.

59:03:0200007:2537(2) - ЗУ 29.1 (временный отвод)

№ п/п	X	Y	Длины линий, м	Дирекц. угол	№ п/п
1	674242,75	2260764,90	93,65	52° 41' 20"	2
2	674299,52	2260839,39	13,10	134° 7' 2"	3
3	674290,40	2260848,79	13,54	138° 26' 38"	4
4	674280,27	2260857,77	66,56	231° 5' 54"	5
5	674238,47	2260805,97	7,06	321° 33' 20"	6
6	674244,00	2260801,58	19,59	232° 1' 48"	7
7	674231,95	2260786,14	7,32	140° 9' 16"	8
8	674226,33	2260790,83	8,07	231° 35' 43"	9
9	674221,32	2260784,51	29,05	317° 32' 32"	1

Площадь земельного участка - 2473 кв.м.

59:03:0200007:68 - ЗУ 30.1 (временный отвод)

№ п/п	X	Y	Длины линий, м	Дирекц. угол	№ п/п
1	674240,91	2260762,49	3,04	52° 41' 20"	2
2	674242,75	2260764,90	29,05	137° 32' 32"	3
3	674221,32	2260784,51	1,69	137° 38' 7"	4
4	674220,07	2260785,65	55,63	78° 0' 26"	5
5	674231,63	2260840,06	7,15	231° 9' 26"	6
6	674227,14	2260834,49	31,90	258° 3' 25"	7
7	674220,54	2260803,28	18,97	258° 2' 40"	8
8	674216,61	2260784,72	32,94	317° 32' 41"	1

Площадь земельного участка - 267 кв.м.

59:03:0200007:15 - ЗУ 31.1 (временный отвод)

№ п/п	X	Y	Длины линий, м	Дирекц. угол	№ п/п
1	674216,38	2260730,27	40,50	52° 43' 6"	2
2	674240,91	2260762,49	32,94	137° 32' 41"	3
3	674216,61	2260784,72	18,97	78° 2' 40"	4
4	674220,54	2260803,28	16,33	169° 3' 37"	5
5	674204,50	2260806,38	11,02	314° 12' 51"	6
6	674212,19	2260798,48	47,40	236° 6' 3"	7
7	674185,75	2260759,14	5,16	317° 26' 2"	8
8	674189,55	2260755,65	3,58	316° 48' 40"	9
9	674192,16	2260753,20	4,00	316° 31' 15"	10
10	674195,06	2260750,45	29,36	316° 33' 59"	1

Площадь земельного участка - 1888 кв.м.

Изм. № подл.	Подп. и дата	Взам. инв. №

Изм.	Кол.уч.	Лист	№док.	Подп.	Дата

31-980-ППМТ.ПМТ

Лист

37

59:03:0200007:59 - ЗУ 32.1 (временный отвод)

№ п/п	X	Y	Длины линий, м	Дирекц. угол	№ п/п
1	674199,54	2260699,69	29,68	61° 46' 47"	2
2	674213,57	2260725,84	42,67	136° 47' 47"	3
3	674182,47	2260755,05	4,15	268° 39' 34"	4
4	674182,37	2260750,90	18,04	239° 53' 3"	5
5	674173,32	2260735,30	3,57	330° 4' 35"	6
6	674176,42	2260733,52	6,99	238° 26' 21"	7
7	674172,76	2260727,57	3,44	148° 15' 30"	8
8	674169,84	2260729,38	11,33	240° 45' 18"	9
9	674164,30	2260719,49	6,81	330° 25' 22"	10
10	674170,22	2260716,13	33,62	330° 43' 15"	1

Площадь земельного участка - 1361 кв.м.

59:03:0200007:59 - ЗУ 32.2 (временный отвод)

№ п/п	X	Y	Длины линий, м	Дирекц. угол	№ п/п
1	674146,03	2260599,98	108,41	61° 46' 47"	2
2	674197,30	2260695,51	15,24	151° 8' 36"	3
3	674183,95	2260702,86	18,48	151° 8' 36"	4
4	674167,77	2260711,78	6,81	150° 27' 48"	5
5	674161,84	2260715,14	6,91	264° 14' 12"	6
6	674161,15	2260708,26	37,62	239° 21' 7"	7
7	674141,97	2260675,90	19,78	243° 15' 14"	8
8	674133,07	2260658,23	3,98	333° 15' 19"	9
9	674136,62	2260656,44	46,55	242° 28' 5"	10
10	674115,10	2260615,16	9,46	335° 11' 43"	11
11	674123,69	2260611,19	24,99	333° 21' 58"	1

Площадь земельного участка - 4054 кв.м.

59:03:0200007:59 - ЗУ 32.3 (временный отвод)

№ п/п	X	Y	Длины линий, м	Дирекц. угол	№ п/п
1	674125,19	2260561,15	39,50	61° 46' 47"	2
2	674143,87	2260595,95	30,32	154° 21' 2"	3
3	674116,54	2260609,07	4,10	155° 21' 57"	4
4	674112,82	2260610,78	28,55	242° 29' 39"	5
5	674099,63	2260585,46	46,91	161° 42' 43"	6
6	674055,09	2260600,18	3,28	77° 47' 31"	7
7	674055,79	2260603,38	36,83	167° 47' 31"	8
8	674019,79	2260611,17	3,59	258° 0' 29"	9
9	674019,05	2260607,66	31,18	168° 17' 13"	10
10	673988,52	2260613,99	3,08	81° 5' 20"	11
11	673989,00	2260617,03	17,49	166° 24' 23"	12
12	673971,99	2260621,14	12,08	198° 4' 33"	13
13	673960,51	2260617,40	10,20	173° 57' 36"	14
14	673950,37	2260618,47	42,84	168° 45' 53"	15

Изм. № подл.	Подп. и дата	Взам. инв. №

Изм.	Кол.уч.	Лист	№ док.	Подп.	Дата

31-980-ППМТ.ПМТ

Лист

38

60	673987,88	2260589,56	23,71	354° 44' 55"	61
61	674011,49	2260587,39	31,78	354° 23' 4"	62
62	674043,12	2260584,28	11,10	351° 46' 4"	63
63	674054,11	2260582,69	14,70	346° 42' 37"	64
64	674068,42	2260579,31	22,60	343° 7' 42"	65
65	674090,05	2260572,75	36,57	341° 41' 20"	66
66	674124,77	2260561,26	0,44	344° 51' 0"	1

Площадь земельного участка - 19642 кв.м.

59:03:0200007:59 - ЗУ 32.4 (временный отвод)

№ п/п	X	Y	Длины линий, м	Дирекц. угол	№ п/п
1	673620,76	2260508,54	94,78	72° 39' 51"	2
2	673649,00	2260599,01	50,01	166° 48' 50"	3
3	673600,31	2260610,41	42,66	252° 45' 15"	4
4	673587,66	2260569,67	33,00	165° 12' 4"	5
5	673555,76	2260578,10	52,76	177° 14' 55"	6
6	673503,06	2260580,63	79,00	145° 17' 53"	7
7	673438,11	2260625,61	8,11	235° 25' 29"	8
8	673433,51	2260618,93	40,00	235° 25' 46"	9
9	673410,81	2260585,99	48,37	242° 4' 18"	10
10	673388,16	2260543,26	32,96	326° 56' 37"	11
11	673415,78	2260525,28	45,19	54° 38' 15"	12
12	673441,94	2260562,14	56,00	325° 17' 54"	13
13	673487,98	2260530,26	60,14	358° 14' 22"	14
14	673548,09	2260528,41	75,34	344° 42' 22"	1

Площадь земельного участка - 14985 кв.м.

59:03:0200010:1 - ЗУ 33.1 (временный отвод)

№ п/п	X	Y	Длины линий, м	Дирекц. угол	№ п/п
1	673667,15	2260647,82	37,66	48° 47' 5"	2
2	673691,96	2260676,15	8,70	178° 37' 16"	3
3	673683,26	2260676,36	22,50	232° 46' 1"	4
4	673669,65	2260658,44	46,95	174° 46' 7"	5
5	673622,90	2260662,72	8,70	254° 41' 48"	6
6	673620,60	2260654,33	24,08	349° 37' 8"	7
7	673644,29	2260649,99	22,96	354° 34' 39"	1

Площадь земельного участка - 656 кв.м.

59:03:0200010:1 - ЗУ 33.2 (временный отвод)

№ п/п	X	Y	Длины линий, м	Дирекц. угол	№ п/п
1	673404,94	2260510,00	18,75	54° 38' 15"	2
2	673415,78	2260525,28	32,96	146° 56' 37"	3
3	673388,16	2260543,26	48,37	62° 4' 18"	4
4	673410,81	2260585,99	40,00	55° 25' 46"	5
5	673433,51	2260618,93	8,11	55° 25' 29"	6
6	673438,11	2260625,61	12,29	145° 17' 53"	7

Изм. № подл.	Подп. и дата	Взам. инв. №

Изм.	Кол.уч.	Лист	№ док.	Подп.	Дата

31-980-ППМТ.ПМТ

Лист

40

7	673428,01	2260632,60	68,50	235° 14' 2"	8
8	673388,95	2260576,33	47,89	235° 47' 48"	9
9	673362,03	2260536,73	50,55	328° 4' 38"	1
Площадь земельного участка - 2308 кв.м.					
59:03:0200010:2 - ЗУ 34.2 (временный отвод)					
№ п/п	X	Y	Длины линий, м	Дирекц. угол	№ п/п
1	673362,03	2260536,73	47,89	55° 47' 48"	2
2	673388,95	2260576,33	78,68	140° 51' 55"	3
3	673327,92	2260625,99	56,53	237° 47' 10"	4
4	673297,78	2260578,17	76,45	327° 10' 43"	1
Площадь земельного участка - 4038 кв.м.					

Таблица 7.

Система координат – г. Березники

59:03:0200008:110 - ЗУ 1 (временный отвод)					
№ п/п	X	Y	Длины линий, м	Дирекц. угол	№ п/п
1	4254,79	6504,79	45,17	90° 4' 55"	2
2	4254,73	6549,96	30,51	180° 22' 56"	3
3	4224,22	6549,75	26,99	269° 55' 19"	4
4	4224,19	6522,77	82,50	180° 34' 16"	5
5	4141,69	6521,94	7,18	336° 1' 56"	6
6	4148,25	6519,03	12,16	339° 31' 20"	7
7	4159,64	6514,77	14,74	343° 50' 0"	8
8	4173,80	6510,67	10,93	347° 54' 55"	9
9	4184,49	6508,38	12,48	350° 47' 48"	10
10	4196,81	6506,38	8,27	349° 1' 23"	11
11	4204,93	6504,81	26,77	359° 34' 26"	12
12	4231,70	6504,61	23,09	0° 26' 13"	1
Площадь земельного участка - 2388 кв.м.					
59:03:0000000:8428(7) - ЗУ 2.1 (временный отвод)					
№ п/п	X	Y	Длины линий, м	Дирекц. угол	№ п/п
1	4284,53	6505,07	45,09	90° 23' 14"	2
2	4284,22	6550,16	29,49	180° 23' 33"	3
3	4254,73	6549,96	45,17	270° 4' 55"	4
4	4254,79	6504,79	14,06	0° 25' 41"	5
5	4268,85	6504,89	15,68	0° 38' 31"	1
Площадь земельного участка - 1337 кв.м.					
59:03:0200008:104 - ЗУ 3.1 (временный отвод)					
№ п/п	X	Y	Длины линий, м	Дирекц. угол	№ п/п
1	4284,56	6499,90	5,17	90° 23' 14"	2
2	4284,53	6505,07	15,68	180° 38' 31"	3
3	4268,85	6504,89	14,06	180° 25' 41"	4

Изм. № подл.	Подп. и дата	Взам. инв. №

Изм.	Кол.уч.	Лист	№ док.	Подп.	Дата

31-980-ППМТ.ПМТ

Лист

41

4	4254,79	6504,79	23,09	180° 26' 13"	5
5	4231,70	6504,61	26,77	179° 34' 26"	6
6	4204,93	6504,81	8,27	169° 1' 23"	7
7	4196,81	6506,38	12,48	170° 47' 48"	8
8	4184,49	6508,38	10,93	167° 54' 55"	9
9	4173,80	6510,67	14,74	163° 50' 0"	10
10	4159,64	6514,77	12,16	159° 31' 20"	11
11	4148,25	6519,03	7,18	156° 1' 56"	12
12	4141,69	6521,94	5,47	270° 10' 39"	13
13	4141,71	6516,47	5,09	336° 2' 11"	14
14	4146,37	6514,40	12,50	339° 29' 17"	15
15	4158,08	6510,02	15,11	343° 50' 52"	16
16	4172,58	6505,82	11,26	347° 55' 9"	17
17	4183,59	6503,47	12,84	351° 20' 9"	18
18	4196,28	6501,53	16,04	354° 52' 45"	19
19	4212,26	6500,10	56,58	359° 47' 23"	20
20	4268,85	6499,89	15,72	0° 1' 11"	1

Площадь земельного участка - 702 кв.м.

59:03:0200008:104 - ЗУ 3.2 (временный отвод)

№ п/п	X	Y	Длины линий, м	Дирекц. угол	№ п/п
1	4192,04	6470,30	9,33	7° 35' 29"	2
2	4201,29	6471,53	19,06	155° 9' 27"	3
3	4183,99	6479,54	16,58	150° 18' 45"	4
4	4169,59	6487,75	15,86	145° 59' 45"	5
5	4156,44	6496,62	15,39	142° 24' 28"	6
6	4144,24	6506,01	3,09	143° 10' 14"	7
7	4141,77	6507,86	6,48	270° 24' 22"	8
8	4141,82	6501,38	14,64	322° 57' 26"	9
9	4153,50	6492,56	16,21	326° 1' 15"	10
10	4166,94	6483,50	16,98	330° 20' 58"	11
11	4181,70	6475,10	11,40	335° 5' 1"	1

Площадь земельного участка - 324 кв.м.

59:03:0000000:8428(4) - ЗУ 4.1 (временный отвод)

№ п/п	X	Y	Длины линий, м	Дирекц. угол	№ п/п
1	4284,75	6472,33	27,57	90° 23' 14"	2
2	4284,56	6499,90	15,72	180° 1' 11"	3
3	4268,85	6499,89	56,58	179° 47' 23"	4
4	4212,26	6500,10	16,04	174° 52' 45"	5
5	4196,28	6501,53	12,84	171° 20' 9"	6
6	4183,59	6503,47	11,26	167° 55' 9"	7
7	4172,58	6505,82	15,11	163° 50' 52"	8
8	4158,08	6510,02	12,50	159° 29' 17"	9
9	4146,37	6514,40	5,09	156° 2' 11"	10

Изм. № подл.	Подп. и дата	Взам. инв. №

Изм.	Кол.уч.	Лист	№док.	Подп.	Дата

31-980-ППМТ.ПМТ

10	4141,71	6516,47	8,61	270° 24' 22"	11
11	4141,77	6507,86	3,09	323° 10' 14"	12
12	4144,24	6506,01	15,39	322° 24' 28"	13
13	4156,44	6496,62	15,86	325° 59' 45"	14
14	4169,59	6487,75	16,58	330° 18' 45"	15
15	4183,99	6479,54	19,06	335° 9' 27"	16
16	4201,29	6471,53	83,46	0° 32' 54"	1

Площадь земельного участка - 3492 кв.м.

59:03:000000:8428(6) - ЗУ 5.1 (временный отвод)

№ п/п	X	Y	Длины линий, м	Дирекц. угол	№ п/п
1	4192,03	6442,00	28,30	89° 58' 3"	2
2	4192,04	6470,30	11,40	155° 5' 1"	3
3	4181,70	6475,10	16,98	150° 20' 58"	4
4	4166,94	6483,50	16,21	146° 1' 15"	5
5	4153,50	6492,56	14,64	142° 57' 26"	6
6	4141,82	6501,38	21,08	270° 24' 22"	7
7	4141,97	6480,30	19,54	322° 34' 32"	8
8	4157,49	6468,43	18,68	322° 32' 31"	9
9	4172,31	6457,07	24,82	322° 36' 9"	1

Площадь земельного участка - 1163 кв.м.

59:03:0200008:7 - ЗУ 7.1 (временный отвод)

№ п/п	X	Y	Длины линий, м	Дирекц. угол	№ п/п
1	4158,87	6383,57	67,18	60° 25' 40"	2
2	4192,03	6442,00	24,82	142° 36' 9"	3
3	4172,31	6457,07	10,88	274° 55' 9"	4
4	4173,25	6446,22	15,71	240° 32' 34"	5
5	4165,52	6432,54	14,54	145° 46' 46"	6
6	4153,49	6440,72	11,13	60° 10' 58"	7
7	4159,03	6450,38	18,12	94° 52' 59"	8
8	4157,49	6468,43	19,54	142° 34' 32"	9
9	4141,97	6480,30	25,23	270° 24' 22"	10
10	4142,15	6455,08	9,48	240° 53' 10"	11
11	4137,53	6446,79	18,04	309° 32' 17"	12
12	4149,02	6432,88	14,58	325° 46' 54"	13
13	4161,07	6424,68	25,58	240° 32' 43"	14
14	4148,49	6402,41	14,68	150° 33' 19"	15
15	4135,71	6409,62	8,95	240° 16' 9"	16
16	4131,28	6401,85	15,17	330° 29' 33"	17
17	4144,48	6394,38	2,51	243° 6' 26"	18
18	4143,34	6392,14	17,74	331° 6' 19"	1

Площадь земельного участка - 2140 кв.м.

59:03:0200008:25 - ЗУ 9 (временный отвод)

№ п/п	X	Y	Длины линий,	Дирекц. угол	№ п/п
-------	---	---	--------------	--------------	-------

Изм. № подл.	Подп. и дата	Взам. инв. №			

Изм.	Кол.уч.	Лист	№доку.	Подп.	Дата
------	---------	------	--------	-------	------

31-980-ППМТ.ПМТ

			М		
1	4135,71	6409,62	26,80	60° 14' 2"	2
2	4149,02	6432,88	18,04	129° 32' 17"	3
3	4137,53	6446,79	32,57	240° 28' 7"	4
4	4121,48	6418,45	16,75	328° 11' 13"	1

Площадь земельного участка - 499 кв.м.

59:03:0200008:81 - ЗУ 11 (временный отвод)

№ п/п	X	Y	Длины линий, м	Дирекц. угол	№ п/п
1	4141,81	6353,49	34,58	60° 25' 40"	2
2	4158,87	6383,57	17,74	151° 6' 19"	3
3	4143,34	6392,14	27,88	239° 23' 18"	4
4	4129,14	6368,14	3,13	148° 34' 33"	5
5	4126,47	6369,78	8,51	238° 38' 19"	6
6	4122,04	6362,51	3,54	328° 5' 24"	7
7	4125,04	6360,64	18,22	336° 54' 22"	1

Площадь земельного участка - 669 кв.м.

59:03:0200008:67 - ЗУ 12 (временный отвод)

№ п/п	X	Y	Длины линий, м	Дирекц. угол	№ п/п
1	4064,06	6285,31	53,90	60° 16' 43"	2
2	4090,79	6332,12	8,66	146° 15' 25"	3
3	4083,58	6336,94	22,60	57° 13' 54"	4
4	4095,82	6355,94	8,08	321° 31' 1"	5
5	4102,14	6350,91	58,68	60° 13' 50"	6
6	4131,28	6401,85	8,95	60° 16' 9"	7
7	4135,71	6409,62	16,75	148° 11' 13"	8
8	4121,48	6418,45	143,31	240° 33' 46"	9
9	4051,05	6293,65	15,46	327° 22' 19"	1

Площадь земельного участка - 2123 кв.м.

59:03:0200008:68 - ЗУ 13 (временный отвод)

№ п/п	X	Y	Длины линий, м	Дирекц. угол	№ п/п
1	4027,39	6235,06	41,46	61° 6' 6"	2
2	4047,43	6271,36	7,54	327° 17' 13"	3
3	4053,77	6267,28	20,76	60° 17' 23"	4
4	4064,06	6285,31	15,46	147° 22' 19"	5
5	4051,05	6293,65	50,09	240° 33' 46"	6
6	4026,43	6250,02	14,36	270° 19' 46"	7
7	4026,51	6235,66	1,06	325° 52' 46"	1

Площадь земельного участка - 607 кв.м.

59:03:0200008:62 - ЗУ 14 (временный отвод)

№ п/п	X	Y	Длины линий, м	Дирекц. угол	№ п/п
1	4076,88	6157,51	80,67	90° 21' 15"	2
2	4076,38	6238,18	38,66	60° 25' 40"	3

Изм. № подл.	Подп. и дата	Взам. инв. №

Изм.	Кол.уч.	Лист	№док.	Подп.	Дата

31-980-ППМТ.ПМТ

3	4095,46	6271,81	11,45	148° 7' 7"	4
4	4085,74	6277,86	6,13	148° 7' 7"	5
5	4080,53	6281,09	46,16	240° 41' 2"	6
6	4057,93	6240,85	16,30	273° 20' 18"	7
7	4058,88	6224,58	67,43	273° 20' 18"	8
8	4062,81	6157,27	2,83	330° 55' 9"	9
9	4065,28	6155,90	11,71	7° 55' 36"	1

Площадь земельного участка - 2083 кв.м.

59:03:0200008:26 - ЗУ 15 (временный отвод)

№ п/п	X	Y	Длины линий, м	Дирекц. угол	№ п/п
1	4077,00	6137,97	10,55	90° 21' 15"	2
2	4076,93	6148,51	19,95	189° 53' 57"	3
3	4057,28	6145,08	10,47	273° 10' 43"	4
4	4057,86	6134,63	19,43	9° 53' 55"	1

Площадь земельного участка - 205 кв.м.

59:03:0200007:21 - ЗУ 16 (временный отвод)

№ п/п	X	Y	Длины линий, м	Дирекц. угол	№ п/п
1	4077,26	6095,17	10,02	90° 21' 15"	2
2	4077,20	6105,18	18,36	183° 52' 39"	3
3	4058,88	6103,94	10,00	271° 52' 36"	4
4	4059,21	6093,94	18,10	3° 52' 6"	1

Площадь земельного участка - 182 кв.м.

59:03:0200008:27 - ЗУ 17 (временный отвод)

№ п/п	X	Y	Длины линий, м	Дирекц. угол	№ п/п
1	4033,04	6090,20	40,43	88° 19' 54"	2
2	4034,22	6130,61	7,11	9° 27' 8"	3
3	4041,23	6131,77	10,43	90° 46' 19"	4
4	4041,09	6142,20	5,92	195° 21' 44"	5
5	4035,38	6140,64	8,38	187° 1' 54"	6
6	4027,06	6139,61	49,41	270° 46' 39"	7
7	4027,73	6090,21	5,31	359° 53' 10"	1

Площадь земельного участка - 386 кв.м.

59:03:0200008:1341 - ЗУ 18 (временный отвод)

№ п/п	X	Y	Длины линий, м	Дирекц. угол	№ п/п
1	4042,45	6072,32	1,82	91° 19' 54"	2
2	4042,41	6074,14	9,08	177° 45' 20"	3
3	4032,62	6074,52	1,81	268° 29' 19"	4
4	4032,57	6072,71	9,89	357° 43' 18"	1

Площадь земельного участка - 18 кв.м.

59:03:0200007:2317 - ЗУ 19 (временный отвод)

№ п/п	X	Y	Длины линий, м	Дирекц. угол	№ п/п
-------	---	---	-------------------	--------------	-------

Изм. № подл.	Изм. № подл.
Подп. и дата	Подп. и дата
Взам. инв. №	Взам. инв. №

Изм.	Код.уч.	Лист	№ док.	Подп.	Дата
------	---------	------	--------	-------	------

31-980-ППМТ.ПМТ

1	4032,57	6072,71	1,81	88° 29' 19"	2
2	4032,62	6074,52	2,76	177° 41' 26"	3
3	4029,86	6074,64	1,81	267° 51' 23"	4
4	4029,79	6072,83	2,78	357° 42' 36"	1

Площадь земельного участка - 5 кв.м.

59:03:0200007:2309 - ЗУ 20.1 (временный отвод)

№ п/п	X	Y	Длины линий, м	Дирекц. угол	№ п/п
1	4067,24	6071,33	1,82	88° 29' 57"	2
2	4067,29	6073,15	24,90	177° 43' 1"	3
3	4042,41	6074,14	1,82	271° 19' 55"	4
4	4042,45	6072,32	17,33	357° 42' 30"	5
5	4059,77	6071,63	7,48	357° 42' 18"	1

Площадь земельного участка - 45 кв.м.

59:03:0200007:999 - ЗУ 21.1 (временный отвод)

№ п/п	X	Y	Длины линий, м	Дирекц. угол	№ п/п
1	4077,73	6031,48	39,44	90° 18' 50"	2
2	4077,52	6070,92	10,29	177° 43' 8"	3
3	4067,24	6071,33	7,48	177° 42' 18"	4
4	4059,77	6071,63	17,33	177° 42' 30"	5
5	4042,45	6072,32	9,89	177° 43' 18"	6
6	4032,57	6072,71	2,78	177° 51' 24"	7
7	4029,79	6072,82	2,00	177° 53' 35"	8
8	4027,79	6072,89	39,66	270° 10' 53"	9
9	4027,91	6033,24	5,21	357° 27' 58"	10
10	4033,12	6033,01	10,09	358° 51' 17"	11
11	4043,21	6032,81	16,88	357° 48' 23"	12
12	4060,07	6032,16	17,67	357° 48' 35"	1

Площадь земельного участка - 1966 кв.м.

59:03:0200007:100 - ЗУ 22.1 (временный отвод)

№ п/п	X	Y	Длины линий, м	Дирекц. угол	№ п/п
1	4077,93	5995,68	35,80	90° 18' 50"	2
2	4077,73	6031,48	17,67	177° 48' 35"	3
3	4060,07	6032,16	16,88	177° 48' 23"	4
4	4043,21	6032,81	10,09	178° 51' 17"	5
5	4033,12	6033,01	5,21	177° 27' 58"	6
6	4027,91	6033,24	34,84	270° 10' 53"	7
7	4028,02	5998,40	49,98	356° 53' 5"	1

Площадь земельного участка - 1763 кв.м.

59:03:0200007:2298 - ЗУ 23.1 (временный отвод)

№ п/п	X	Y	Длины линий, м	Дирекц. угол	№ п/п
1	4078,01	5981,26	14,42	90° 18' 50"	2
2	4077,93	5995,68	49,98	176° 53' 5"	3

Изм. № подл.	Подп. и дата	Взам. инв. №

Изм.	Код.уч.	Лист	№док.	Подп.	Дата

31-980-ППМТ.ПМТ

3	4028,02	5998,40	9,57	270° 10' 53"	4
4	4028,05	5988,83	3,91	0° 57' 31"	5
5	4031,96	5988,90	6,65	268° 45' 3"	6
6	4031,82	5982,25	46,20	358° 46' 31"	1

Площадь земельного участка - 736 кв.м.

59:03:0200007:77 - ЗУ 24.1 (временный отвод)

№ п/п	X	Y	Длины линий, м	Дирекц. угол	№ п/п
1	3881,37	5681,61	10,44	75° 41' 8"	2
2	3883,95	5691,73	2,49	119° 55' 58"	3
3	3882,71	5693,89	2,00	198° 27' 35"	4
4	3880,81	5693,26	2,82	170° 59' 31"	5
5	3878,03	5693,70	22,20	157° 37' 21"	6
6	3857,50	5702,15	1,57	165° 38' 37"	7
7	3855,98	5702,54	1,23	200° 17' 28"	8
8	3854,82	5702,11	12,80	245° 19' 28"	9
9	3849,48	5690,49	1,89	316° 27' 36"	10
10	3850,85	5689,19	23,08	340° 55' 28"	11
11	3873,34	5681,41	6,07	350° 25' 43"	12
12	3879,33	5680,40	2,38	30° 43' 50"	1

Площадь земельного участка - 437 кв.м.

59:03:0000000:7938(9) - ЗУ 25.1 (временный отвод)

№ п/п	X	Y	Длины линий, м	Дирекц. угол	№ п/п
1	3773,01	5532,23	116,78	52° 21' 37"	2
2	3844,32	5624,70	16,06	52° 0' 54"	3
3	3854,54	5637,79	16,64	185° 42' 49"	4
4	3837,99	5636,13	128,60	232° 21' 26"	5
5	3759,44	5534,30	0,34	0° 23' 14"	6
6	3759,78	5534,30	10,75	352° 25' 23"	7
7	3770,44	5532,88	2,65	345° 43' 15"	1

Площадь земельного участка - 1570 кв.м.

59:03:0000000:7938(4) - ЗУ 25.2 (временный отвод)

№ п/п	X	Y	Длины линий, м	Дирекц. угол	№ п/п
1	3605,12	5314,47	21,41	52° 28' 45"	2
2	3618,16	5331,45	227,27	52° 21' 38"	3
3	3756,95	5511,41	12,96	164° 28' 33"	4
4	3744,47	5514,88	222,41	232° 21' 34"	5
5	3608,64	5338,76	21,13	232° 29' 4"	6
6	3595,77	5322,00	12,01	321° 7' 28"	1

Площадь земельного участка - 2954 кв.м.

59:03:0200007:84 - ЗУ 26.1 (временный отвод)

№ п/п	X	Y	Длины линий, м	Дирекц. угол	№ п/п
1	3756,95	5511,41	26,29	52° 21' 13"	2

Изн. № подл.	Подп. и дата	Взам. инв. №					

Изм.	Кол.уч.	Лист	№док.	Подп.	Дата
------	---------	------	-------	-------	------

31-980-ППМТ.ПМТ

2	3773,01	5532,23	2,65	165° 43' 15"	3
3	3770,44	5532,88	10,75	172° 25' 23"	4
4	3759,78	5534,30	0,34	180° 23' 14"	5
5	3759,44	5534,30	7,06	180° 32' 17"	6
6	3751,84	5534,22	5,43	164° 1' 18"	7
7	3746,62	5535,72	16,41	149° 6' 0"	8
8	3732,54	5544,14	6,21	164° 34' 51"	9
9	3726,56	5545,80	26,02	232° 38' 31"	10
10	3710,77	5525,12	8,01	344° 13' 53"	11
11	3718,48	5522,94	11,31	340° 22' 57"	12
12	3729,13	5519,14	15,92	344° 28' 33"	13
13	3744,47	5514,88	12,96	344° 28' 33"	1

Площадь земельного участка - 1103 кв.м.

59:03:0200007:58 - ЗУ 27.1 (временный отвод)

№ п/п	X	Y	Длины линий, м	Дирекц. угол	№ п/п
1	3334,36	5532,76	9,68	113° 35' 59"	2
2	3330,48	5541,63	26,88	135° 31' 13"	3
3	3311,30	5560,46	8,61	135° 31' 13"	4
4	3308,73	5562,99	32,07	136° 56' 48"	5
5	3285,30	5584,88	6,14	231° 32' 41"	6
6	3281,48	5580,07	4,83	319° 42' 13"	7
7	3285,16	5576,95	20,95	316° 3' 51"	8
8	3300,25	5562,41	13,24	317° 4' 16"	9
9	3309,94	5553,40	11,19	310° 49' 54"	10
10	3317,26	5544,93	20,99	324° 33' 12"	1

Площадь земельного участка - 404 кв.м.

59:03:0200007:58 - ЗУ 27.2 (временный отвод)

№ п/п	X	Y	Длины линий, м	Дирекц. угол	№ п/п
1	3251,44	5455,56	26,67	84° 44' 52"	2
2	3253,88	5482,12	22,38	51° 6' 0"	3
3	3267,94	5499,53	27,66	65° 43' 48"	4
4	3279,30	5524,75	37,80	24° 10' 1"	5
5	3313,79	5540,22	7,88	128° 5' 18"	6
6	3308,93	5546,42	17,36	134° 24' 24"	7
7	3296,79	5558,82	20,95	136° 3' 51"	8
8	3281,70	5573,36	4,35	139° 43' 21"	9
9	3278,38	5576,17	110,45	231° 32' 41"	10
10	3209,69	5489,68	53,92	320° 44' 54"	1

Площадь земельного участка - 4446 кв.м.

59:03:0200007:2349 - ЗУ 28.1 (временный отвод)

№ п/п	X	Y	Длины линий, м	Дирекц. угол	№ п/п
1	3313,79	5540,22	5,85	53° 37' 49"	2
2	3317,26	5544,93	11,19	130° 49' 54"	3

Изм. № подл.	Подп. и дата	Взам. инв. №

Изм.	Кол.уч.	Лист	№док.	Подп.	Дата

31-980-ППМТ.ПМТ

3	3309,94	5553,40	13,24	137° 4' 16"	4
4	3300,25	5562,41	20,95	136° 3' 51"	5
5	3285,16	5576,95	4,83	139° 42' 13"	6
6	3281,48	5580,07	4,99	231° 32' 41"	7
7	3278,38	5576,17	4,35	319° 43' 21"	8
8	3281,70	5573,36	20,95	316° 3' 51"	9
9	3296,79	5558,82	17,36	314° 24' 24"	10
10	3308,93	5546,42	7,88	308° 5' 18"	1

Площадь земельного участка - 261 кв.м.

59:03:0200007:2349 - 3У 28.2 (временный отвод)

№ п/п	X	Y	Длины линий, м	Дирекц. угол	№ п/п
1	3239,97	5442,10	17,69	49° 33' 27"	2
2	3251,44	5455,56	53,92	140° 44' 54"	3
3	3209,69	5489,68	15,84	231° 50' 52"	4
4	3199,90	5477,22	22,27	321° 12' 40"	5
5	3217,26	5463,27	4,44	318° 51' 40"	6
6	3220,60	5460,35	8,98	318° 49' 52"	7
7	3227,36	5454,44	4,56	318° 49' 52"	1

Площадь земельного участка - 864 кв.м.

59:03:0200007:2349 - 3У 28.3 (временный отвод)

№ п/п	X	Y	Длины линий, м	Дирекц. угол	№ п/п
1	3154,80	5327,97	5,24	58° 0' 32"	2
2	3157,57	5332,42	29,36	136° 57' 13"	3
3	3136,12	5352,46	4,00	136° 54' 29"	4
4	3133,20	5355,19	3,58	137° 11' 54"	5
5	3130,57	5357,62	5,16	137° 49' 16"	6
6	3126,75	5361,08	5,24	231° 34' 0"	7
7	3123,49	5356,98	42,67	317° 11' 1"	1

Площадь земельного участка - 221 кв.м.

59:03:0200007:2349 - 3У 28.4 (временный отвод)

№ п/п	X	Y	Длины линий, м	Дирекц. угол	№ п/п
1	3138,72	5297,53	4,75	62° 10' 2"	2
2	3140,94	5301,73	33,62	151° 6' 29"	3
3	3111,51	5317,97	6,81	150° 48' 36"	4
4	3105,57	5321,29	5,00	240° 54' 24"	5
5	3103,14	5316,92	6,81	330° 51' 3"	6
6	3109,09	5313,61	18,48	331° 31' 50"	7
7	3125,33	5304,80	15,24	331° 31' 50"	1

Площадь земельного участка - 197 кв.м.

59:03:0200007:2349 - 3У 28.5 (временный отвод)

№ п/п	X	Y	Длины линий, м	Дирекц. угол	№ п/п
1	3085,97	5197,61	4,58	62° 10' 2"	2

Изм. № подл.	Подп. и дата	Взам. инв. №

Изм.	Кол.уч.	Лист	№док.	Подп.	Дата

31-980-ППМТ.ПМТ

2	3088,11	5201,67	24,99	153° 45' 12"	3
3	3065,69	5212,72	9,46	155° 34' 57"	4
4	3057,07	5216,63	4,94	242° 51' 20"	5
5	3054,82	5212,23	4,10	335° 45' 11"	6
6	3058,55	5210,55	30,32	334° 44' 16"	1

Площадь земельного участка - 167 кв.м.

59:03:0200007:2349 - ЗУ 28.6 (временный отвод)

№ п/п	X	Y	Длины линий, м	Дирекц. угол	№ п/п
1	3065,18	5158,23	5,04	62° 10' 2"	2
2	3067,53	5162,69	0,44	165° 14' 15"	3
3	3067,11	5162,80	36,57	162° 4' 34"	4
4	3032,31	5174,05	22,60	163° 30' 56"	5
5	3010,64	5180,47	14,70	167° 5' 52"	6
6	2996,30	5183,75	11,10	172° 9' 18"	7
7	2985,30	5185,27	31,78	174° 46' 18"	8
8	2953,65	5188,16	23,71	175° 8' 9"	9
9	2930,03	5190,17	17,16	173° 45' 34"	10
10	2912,98	5192,04	20,07	172° 44' 30"	11
11	2893,07	5194,57	27,04	169° 25' 50"	12
12	2866,48	5199,53	50,52	170° 2' 42"	13
13	2816,72	5208,27	70,87	170° 25' 2"	14
14	2746,84	5220,06	36,33	171° 33' 9"	15
15	2710,91	5225,40	5,00	261° 38' 28"	16
16	2710,18	5220,46	36,22	351° 33' 25"	17
17	2746,01	5215,14	70,85	350° 24' 52"	18
18	2815,87	5203,34	50,30	350° 3' 21"	19
19	2865,41	5194,66	24,30	349° 22' 41"	20
20	2889,29	5190,18	23,39	352° 31' 26"	21
21	2912,48	5187,13	16,31	353° 14' 10"	22
22	2928,67	5185,21	24,62	355° 18' 24"	23
23	2953,21	5183,20	31,78	354° 44' 3"	24
24	2984,85	5180,28	9,65	350° 39' 41"	25
25	2994,37	5178,72	17,24	347° 43' 17"	26
26	3011,21	5175,05	20,39	343° 35' 47"	27
27	3030,77	5169,29	36,14	342° 10' 35"	1

Площадь земельного участка - 1812 кв.м.

59:03:0200007:2349 - ЗУ 28.7 (временный отвод)

№ п/п	X	Y	Длины линий, м	Дирекц. угол	№ п/п
1	2591,09	5197,33	5,01	73° 3' 5"	2
2	2592,55	5202,12	50,01	167° 12' 22"	3
3	2543,78	5213,20	5,01	253° 8' 29"	4
4	2542,33	5208,41	50,01	347° 12' 4"	1

Площадь земельного участка - 250 кв.м.

Изм. № подл.	Изм. инв. №
Подп. и дата	

Изм.	Кол.уч.	Лист	№док.	Подп.	Дата

31-980-ППМТ.ПМТ

Лист

50

59:03:0200007:2537(2) - ЗУ 29.1 (временный отвод)

№ п/п	X	Y	Длины линий, м	Дирекц. угол	№ п/п
1	3183,71	5367,23	93,65	53° 4' 34"	2
2	3239,97	5442,10	13,10	134° 30' 16"	3
3	3230,79	5451,44	4,56	138° 49' 52"	4
4	3227,36	5454,44	8,98	138° 49' 52"	5
5	3220,60	5460,35	66,56	231° 29' 8"	6
6	3179,15	5408,27	7,06	321° 56' 35"	7
7	3184,71	5403,92	19,59	232° 25' 3"	8
8	3172,76	5388,40	7,32	140° 32' 30"	9
9	3167,11	5393,05	8,07	231° 58' 58"	1

Площадь земельного участка - 2473 кв.м.

59:03:0200007:68 - ЗУ 30.1 (временный отвод)

№ п/п	X	Y	Длины линий, м	Дирекц. угол	№ п/п
1	3181,88	5364,81	3,04	53° 4' 34"	2
2	3183,71	5367,23	29,05	137° 55' 47"	3
3	3162,15	5386,70	1,69	138° 1' 21"	4
4	3160,89	5387,83	55,63	78° 23' 41"	5
5	3172,08	5442,32	7,15	231° 32' 41"	6
6	3167,63	5436,72	31,90	258° 26' 40"	7
7	3161,24	5405,46	18,97	258° 25' 54"	8
8	3157,43	5386,87	32,94	317° 55' 55"	1

Площадь земельного участка - 267 кв.м.

59:03:0200007:15 - ЗУ 31.1 (временный отвод)

№ п/п	X	Y	Длины линий, м	Дирекц. угол	№ п/п
1	3157,57	5332,42	40,50	53° 6' 20"	2
2	3181,88	5364,81	32,94	137° 55' 55"	3
3	3157,43	5386,87	18,97	78° 25' 54"	4
4	3161,24	5405,46	16,33	169° 26' 52"	5
5	3145,18	5408,45	11,02	314° 36' 5"	6
6	3152,92	5400,60	47,40	236° 29' 17"	7
7	3126,75	5361,08	5,16	317° 49' 16"	8
8	3130,57	5357,62	3,58	317° 11' 54"	9
9	3133,20	5355,19	4,00	316° 54' 29"	10
10	3136,12	5352,46	29,36	316° 57' 13"	1

Площадь земельного участка - 1888 кв.м.

59:03:0200007:59 - ЗУ 32.1 (временный отвод)

№ п/п	X	Y	Длины линий, м	Дирекц. угол	№ п/п
1	3140,94	5301,73	29,68	62° 10' 2"	2
2	3154,80	5327,97	42,67	137° 11' 1"	3
3	3123,49	5356,98	4,15	269° 2' 48"	4
4	3123,42	5352,83	18,04	240° 16' 17"	5

Взам. инв. №

Подп. и дата

Инв. № подл.

Изм.	Кол.уч.	Лист	№док.	Подп.	Дата

31-980-ППМТ.ПМТ

Лист

51

5	3114,48	5337,17	3,57	330° 27' 49"	6
6	3117,59	5335,40	6,99	238° 49' 35"	7
7	3113,97	5329,43	3,44	148° 38' 44"	8
8	3111,04	5331,21	11,33	241° 8' 33"	9
9	3105,57	5321,29	6,81	330° 48' 36"	10
10	3111,51	5317,97	33,62	331° 6' 29"	1

Площадь земельного участка - 1361 кв.м.

59:03:0200007:59 - ЗУ 32.2 (временный отвод)

№ п/п	X	Y	Длины линий, м	Дирекц. угол	№ п/п
1	3088,11	5201,67	108,41	62° 10' 2"	2
2	3138,72	5297,53	15,24	151° 31' 50"	3
3	3125,33	5304,80	18,48	151° 31' 50"	4
4	3109,09	5313,61	6,81	150° 51' 3"	5
5	3103,14	5316,92	6,91	264° 37' 26"	6
6	3102,49	5310,04	37,62	239° 44' 21"	7
7	3083,53	5277,55	19,78	243° 38' 29"	8
8	3074,75	5259,82	3,98	333° 38' 34"	9
9	3078,31	5258,06	46,55	242° 51' 20"	10
10	3057,07	5216,63	9,46	335° 34' 57"	11
11	3065,69	5212,72	24,99	333° 45' 12"	1

Площадь земельного участка - 4054 кв.м.

59:03:0200007:59 - ЗУ 32.3 (временный отвод)

№ п/п	X	Y	Длины линий, м	Дирекц. угол	№ п/п
1	3067,53	5162,69	39,50	62° 10' 2"	2
2	3085,97	5197,61	30,32	154° 44' 16"	3
3	3058,55	5210,55	4,10	155° 45' 11"	4
4	3054,82	5212,23	28,55	242° 52' 53"	5
5	3041,81	5186,82	46,91	162° 5' 57"	6
6	2997,17	5201,24	3,28	78° 10' 46"	7
7	2997,84	5204,45	36,83	168° 10' 46"	8
8	2961,79	5212,00	3,59	258° 23' 44"	9
9	2961,07	5208,48	31,18	168° 40' 27"	10
10	2930,50	5214,60	3,08	81° 28' 34"	11
11	2930,96	5217,65	17,49	166° 47' 37"	12
12	2913,93	5221,65	12,08	198° 27' 47"	13
13	2902,47	5217,82	10,20	174° 20' 51"	14
14	2892,32	5218,83	42,84	169° 9' 7"	15
15	2850,25	5226,89	62,65	167° 54' 23"	16
16	2788,99	5240,02	14,60	166° 53' 3"	17
17	2774,77	5243,33	63,65	167° 19' 14"	18
18	2712,67	5257,30	14,00	155° 40' 19"	19
19	2699,91	5263,07	18,17	171° 49' 20"	20
20	2681,93	5265,65	4,89	88° 32' 17"	21

Изн. № подл.	Подп. и дата	Взам. инв. №				

Изм.	Кол.уч.	Лист	№док.	Подп.	Дата

31-980-ППМТ.ПМТ

21	2682,05	5270,54	24,03	168° 12' 42"	22
22	2658,53	5275,45	25,01	181° 35' 36"	23
23	2633,53	5274,76	37,66	229° 10' 19"	24
24	2608,91	5246,26	22,96	174° 57' 53"	25
25	2586,04	5248,28	24,08	170° 0' 23"	26
26	2562,32	5252,46	13,71	255° 5' 2"	27
27	2558,79	5239,21	21,82	255° 5' 2"	28
28	2553,17	5218,12	10,60	207° 39' 26"	29
29	2543,78	5213,20	50,01	347° 12' 22"	30
30	2592,55	5202,12	6,31	73° 3' 5"	31
31	2594,39	5208,16	48,67	355° 9' 21"	32
32	2642,89	5204,05	27,28	74° 2' 51"	33
33	2650,38	5230,28	43,20	349° 30' 43"	34
34	2692,86	5222,42	257,41	347° 46' 4"	35
35	2944,43	5167,88	13,86	57° 35' 4"	36
36	2951,85	5179,57	45,54	353° 55' 18"	37
37	2997,14	5174,75	20,88	349° 8' 51"	38
38	3017,64	5170,82	13,60	302° 36' 58"	39
39	3024,97	5159,37	36,30	338° 18' 55"	40
40	3058,70	5145,96	13,88	62° 10' 2"	41
41	3065,18	5158,23	36,14	162° 10' 35"	42
42	3030,77	5169,29	20,39	163° 35' 47"	43
43	3011,21	5175,05	17,24	167° 43' 17"	44
44	2994,37	5178,72	9,65	170° 39' 41"	45
45	2984,85	5180,28	31,78	174° 44' 3"	46
46	2953,21	5183,20	24,62	175° 18' 24"	47
47	2928,67	5185,21	16,31	173° 14' 10"	48
48	2912,48	5187,13	23,39	172° 31' 26"	49
49	2889,29	5190,18	24,30	169° 22' 41"	50
50	2865,41	5194,66	50,30	170° 3' 21"	51
51	2815,87	5203,34	70,85	170° 24' 52"	52
52	2746,01	5215,14	36,22	171° 33' 25"	53
53	2710,18	5220,46	5,00	81° 38' 28"	54
54	2710,91	5225,40	36,33	351° 33' 9"	55
55	2746,84	5220,06	70,87	350° 25' 2"	56
56	2816,72	5208,27	50,52	350° 2' 42"	57
57	2866,48	5199,53	27,04	349° 25' 50"	58
58	2893,07	5194,57	20,07	352° 44' 30"	59
59	2912,98	5192,04	17,16	353° 45' 34"	60
60	2930,03	5190,17	23,71	355° 8' 9"	61
61	2953,65	5188,16	31,78	354° 46' 18"	62
62	2985,30	5185,27	11,10	352° 9' 18"	63
63	2996,30	5183,75	14,70	347° 5' 52"	64
64	3010,64	5180,47	22,60	343° 30' 56"	65
65	3032,31	5174,05	36,57	342° 4' 34"	66

Изм. № подл.	Подп. и дата	Взам. инв. №

Изм.	Кол.уч.	Лист	№док.	Подп.	Дата

31-980-ППМТ.ПМТ

Лист

53

66	3067,11	5162,80	0,44	345° 14' 15"	1
Площадь земельного участка - 19642 кв.м.					
59:03:0200007:59 - ЗУ 32.4 (временный отвод)					
№ п/п	X	Y	Длины линий, м	Дирекц. угол	№ п/п
1	2563,46	5106,67	94,78	73° 3' 5"	2
2	2591,09	5197,33	50,01	167° 12' 4"	3
3	2542,33	5208,41	42,66	253° 8' 29"	4
4	2529,96	5167,58	33,00	165° 35' 18"	5
5	2497,99	5175,79	52,76	177° 38' 9"	6
6	2445,28	5177,97	79,00	145° 41' 8"	7
7	2380,03	5222,50	8,11	235° 48' 43"	8
8	2375,47	5215,79	40,00	235° 49' 0"	9
9	2353,00	5182,70	48,37	242° 27' 32"	10
10	2330,64	5139,82	32,96	327° 19' 51"	11
11	2358,38	5122,03	45,19	55° 1' 29"	12
12	2384,29	5159,06	56,00	325° 41' 8"	13
13	2430,54	5127,49	60,14	358° 37' 36"	14
14	2490,66	5126,05	75,34	345° 5' 36"	1
Площадь земельного участка - 14985 кв.м.					
59:03:0200010:1 - ЗУ 33.1 (временный отвод)					
№ п/п	X	Y	Длины линий, м	Дирекц. угол	№ п/п
1	2608,91	5246,26	37,66	49° 10' 19"	2
2	2633,53	5274,76	8,70	179° 0' 30"	3
3	2624,83	5274,91	22,50	233° 9' 15"	4
4	2611,34	5256,90	46,95	175° 9' 21"	5
5	2564,56	5260,87	8,70	255° 5' 2"	6
6	2562,32	5252,46	24,08	350° 0' 23"	7
7	2586,04	5248,28	22,96	354° 57' 53"	1
Площадь земельного участка - 656 кв.м.					
59:03:0200010:1 - ЗУ 33.2 (временный отвод)					
№ п/п	X	Y	Длины линий, м	Дирекц. угол	№ п/п
1	2347,64	5106,67	18,75	55° 1' 29"	2
2	2358,38	5122,03	32,96	147° 19' 51"	3
3	2330,64	5139,82	48,37	62° 27' 32"	4
4	2353,00	5182,70	40,00	55° 49' 0"	5
5	2375,47	5215,79	8,11	55° 48' 43"	6
6	2380,03	5222,50	12,29	145° 41' 8"	7
7	2369,88	5229,43	68,50	235° 37' 16"	8
8	2331,20	5172,90	47,89	236° 11' 2"	9
9	2304,55	5133,11	50,55	328° 27' 52"	1
Площадь земельного участка - 2308 кв.м.					
59:03:0200010:2 - ЗУ 34.2 (временный отвод)					
№ п/п	X	Y	Длины линий,	Дирекц. угол	№ п/п

Взам. инв. №	
Подп. и дата	
Инв. № подл.	

Изм.	Код.уч.	Лист	№док.	Подп.	Дата
------	---------	------	-------	-------	------

31-980-ППМТ.ПМТ

Лист

54

			М		
1	2304,55	5133,11	47,89	56° 11' 2"	2
2	2331,20	5172,90	78,68	141° 15' 9"	3
3	2269,83	5222,14	56,53	238° 10' 24"	4
4	2240,02	5174,11	76,45	327° 33' 57"	1
Площадь земельного участка - 4038 кв.м.					

Площадь образуемых земельных участков из земельных участков, учтенных в государственном кадастре недвижимости, на период строительства – 89191 кв.м.

2.5.4. Каталог координат земельных участков на период эксплуатации из земельных участков, учтенных в государственном кадастре недвижимости

Таблица 8.

Система координат – МСК-59

59:03:0000000:8428(7) - ЗУ 2.2 (постоянный отвод)					
№ п/п	X	Y	Длины линий, м	Дирекц. угол	№ п/п
1	675333,93	2261923,06	12,19	180° 0' 10"	1
2	675321,74	2261923,06	15,04	269° 20' 53"	2
3	675321,57	2261907,66	12,47	269° 41' 40"	3
4	675321,50	2261895,19	12,44	0° 2' 46"	4
5	675333,94	2261895,20	27,86	90° 0' 10"	5
Площадь земельного участка - 344 кв.м.					
59:03:0200008:104 - ЗУ 3.3 (постоянный отвод)					
№ п/п	X	Y	Длины линий, м	Дирекц. угол	№ п/п
1	675333,94	2261895,20	12,44	180° 2' 27"	2
2	675321,50	2261895,19	23,09	180° 2' 59"	3
3	675298,41	2261895,17	26,77	179° 11' 12"	4
4	675271,64	2261895,55	21,38	183° 13' 1"	5
5	675250,29	2261894,35	12,84	350° 56' 55"	6
6	675262,97	2261892,33	16,04	354° 29' 31"	7
7	675278,94	2261890,79	55,00	359° 24' 9"	8
8	675333,94	2261890,22	4,98	90° 0' 0"	1
Площадь земельного участка - 338 кв.м.					
59:03:0200008:104 - ЗУ 3.4 (постоянный отвод)					
№ п/п	X	Y	Длины линий, м	Дирекц. угол	№ п/п
1	675240,96	2261875,96	5,52	149° 55' 30"	2
2	675236,18	2261878,73	13,09	145° 36' 31"	3
3	675225,38	2261886,13	5,86	266° 56' 1"	4
4	675225,06	2261880,28	10,23	325° 38' 1"	5
5	675233,51	2261874,50	8,09	329° 57' 44"	6
6	675240,51	2261870,45	5,53	85° 22' 41"	1
Площадь земельного участка - 92 кв.м.					
59:03:0000000:8428(4) - ЗУ 4.2 (постоянный отвод)					
№ п/п	X	Y	Длины линий, м	Дирекц. угол	№ п/п

Изм. № подл.	Подп. и дата	Взам. инв. №

Изм.	Кол.уч.	Лист	№док.	Подп.	Дата

31-980-ППМТ.ПМТ

Лист

55

1	675268,97	2261880,98	64,97	359° 12' 1"	2
2	675333,94	2261880,07	10,14	90° 0' 0"	3
3	675333,94	2261890,22	55,00	179° 24' 9"	4
4	675278,94	2261890,79	16,04	174° 29' 31"	5
5	675262,97	2261892,33	12,84	170° 56' 55"	6
6	675250,29	2261894,35	24,47	179° 53' 6"	7
7	675225,82	2261894,40	8,29	266° 56' 1"	8
8	675225,38	2261886,13	13,09	325° 36' 31"	9
9	675236,18	2261878,73	5,52	329° 55' 30"	10
10	675240,96	2261875,96	3,25	85° 22' 41"	11
11	675241,22	2261879,20	14,84	0° 45' 26"	12
12	675256,06	2261879,40	13,01	6° 59' 16"	1

Площадь земельного участка - 1249 кв.м.

59:03:0000000:8428(6) - ЗУ 5.2 (постоянный отвод)

№ п/п	X	Y	Длины линий, м	Дирекц. угол	№ п/п
1	675240,51	2261870,45	8,09	149° 57' 44"	2
2	675233,51	2261874,50	10,23	145° 38' 1"	3
3	675225,06	2261880,28	20,82	266° 56' 1"	4
4	675223,95	2261859,49	18,68	322° 9' 17"	5
5	675238,70	2261848,03	22,49	85° 22' 41"	1

Площадь земельного участка - 339 кв.м.

59:03:0200008:56 - ЗУ 6 (постоянный отвод)

№ п/п	X	Y	Длины линий, м	Дирекц. угол	№ п/п
1	675231,74	2261823,55	15,71	60° 9' 20"	2
2	675239,56	2261837,18	10,88	94° 31' 55"	3
3	675238,70	2261848,03	18,68	142° 9' 17"	4
4	675223,95	2261859,49	18,12	274° 29' 45"	5
5	675225,37	2261841,43	11,13	239° 47' 44"	6
6	675219,77	2261831,81	14,54	325° 23' 31"	1

Площадь земельного участка - 394 кв.м.

59:03:0200008:7 - ЗУ 7.2 (постоянный отвод)

№ п/п	X	Y	Длины линий, м	Дирекц. угол	№ п/п
1	675227,24	2261815,72	9,03	60° 6' 49"	2
2	675231,74	2261823,55	14,54	145° 23' 31"	3
3	675219,77	2261831,81	9,03	239° 53' 7"	4
4	675215,24	2261824,00	14,58	325° 23' 40"	1

Площадь земельного участка - 131 кв.м.

59:03:0200008:7 - ЗУ 7.3 (постоянный отвод)

№ п/п	X	Y	Длины линий, м	Дирекц. угол	№ п/п
1	675210,44	2261785,53	8,98	63° 2' 7"	2
2	675214,51	2261793,53	14,68	150° 10' 5"	3
3	675201,78	2261800,83	8,95	239° 52' 55"	4
4	675197,29	2261793,09	15,17	330° 6' 19"	1

Площадь земельного участка - 134 кв.м.

59:03:0200008:55 - ЗУ 8 (постоянный отвод)

Взам. инв. №	
Подп. и дата	
Инв. № подл.	

Изм.	Кол.уч.	Лист	№док.	Подп.	Дата

31-980-ППМТ.ПМТ

№ п/п	X	Y	Длины линий, м	Дирекц. угол	№ п/п
1	675214,51	2261793,53	25,58	60° 9' 28"	2
2	675227,24	2261815,72	14,58	145° 23' 40"	3
3	675215,24	2261824,00	26,80	239° 50' 48"	4
4	675201,78	2261800,83	14,68	330° 10' 5"	1

Площадь земельного участка - 382 кв.м.

59:03:0200008:55 - ЗУ 10 (постоянный отвод)

№ п/п	X	Y	Длины линий, м	Дирекц. угол	№ п/п
1	675123,25	2261481,28	4,40	91° 25' 56"	2
2	675123,14	2261485,68	10,00	91° 29' 22"	3
3	675122,88	2261495,68	4,00	91° 30' 43"	4
4	675122,77	2261499,68	26,70	91° 30' 43"	5
5	675122,07	2261526,37	10,47	92° 47' 29"	6
6	675121,56	2261536,83	78,25	88° 54' 6"	7
7	675123,06	2261615,07	1,40	62° 51' 39"	8
8	675123,70	2261616,32	151,41	62° 51' 39"	9
9	675192,77	2261751,06	0,71	62° 51' 39"	10
10	675193,09	2261751,69	2,09	152° 42' 2"	11
11	675191,23	2261752,65	6,49	62° 52' 57"	12
12	675194,19	2261758,43	2,10	332° 49' 32"	13
13	675196,06	2261757,47	29,02	62° 52' 43"	14
14	675209,29	2261783,30	2,51	62° 43' 12"	15
15	675210,44	2261785,53	15,17	150° 6' 19"	16
16	675197,29	2261793,09	58,68	239° 50' 36"	17
17	675167,81	2261742,35	8,08	141° 7' 47"	18
18	675161,52	2261747,42	22,60	236° 50' 40"	19
19	675149,16	2261728,50	8,66	325° 52' 11"	20
20	675156,33	2261723,64	53,90	239° 53' 28"	21
21	675129,29	2261677,01	20,76	239° 54' 9"	22
22	675118,88	2261659,05	7,54	146° 53' 59"	23
23	675112,56	2261663,17	41,46	240° 42' 52"	24
24	675092,28	2261627,01	10,56	328° 9' 41"	25
25	675101,25	2261621,44	64,33	275° 4' 59"	26
26	675106,95	2261557,36	6,78	186° 26' 1"	27
27	675100,21	2261556,60	24,08	268° 37' 11"	28
28	675099,63	2261532,53	5,92	14° 58' 30"	29
29	675105,35	2261534,06	10,43	270° 23' 4"	30
30	675105,42	2261523,63	41,67	270° 45' 22"	31
31	675105,97	2261481,96	17,29	357° 44' 47"	1

Площадь земельного участка - 6985 кв.м.

59:03:0200007:2309 - ЗУ 20.2 (постоянный отвод)

№ п/п	X	Y	Длины линий, м	Дирекц. угол	№ п/п
1	675123,55	2261465,18	17,36	177° 19' 46"	2
2	675106,21	2261465,99	1,82	270° 56' 40"	3
3	675106,24	2261464,17	17,33	357° 19' 15"	4

Взам. инв. №	
Подп. и дата	
Инв. № подл.	

Изм.	Кол.уч.	Лист	№док.	Подп.	Дата

31-980-ППМТ.ПМТ

Лист

57

4	675123,55	2261463,36	1,82	90° 3' 29"	1
Площадь земельного участка - 32 кв.м.					
59:03:0200007:999 - ЗУ 21.2 (постоянный отвод)					
№ п/п	X	Y	Длины линий, м	Дирекц. угол	№ п/п
1	675123,6	2261463	17,329	177° 19' 15"	2
2	675106,2	2261464	39,523	270° 42' 37"	3
3	675106,7	2261425	16,877	357° 25' 8"	4
4	675123,6	2261424	39,47	90° 3' 29"	1
Площадь земельного участка - 675 кв.м.					
59:03:0200007:100 - ЗУ 22.2 (постоянный отвод)					
№ п/п	X	Y	Длины линий, м	Дирекц. угол	№ п/п
1	675125,4	2261388	35,671	92° 51' 33"	2
2	675123,6	2261424	16,877	177° 25' 8"	3
3	675106,7	2261425	35,19	267° 52' 17"	4
4	675105,4	2261389	19,984	356° 29' 50"	1
Площадь земельного участка - 651 кв.м.					
59:03:0200007:2298 - ЗУ 23.2 (постоянный отвод)					
№ п/п	X	Y	Длины линий, м	Дирекц. угол	№ п/п
1	675125.688	2261373.306	14.96	91° 13' 10"	2
2	675125.369	2261388.263	19.984	176° 29' 50"	3
3	675105.423	2261389.484	15.607	269° 56' 18"	4
4	675105.406	2261373.877	20.29	358° 23' 16"	1
Площадь земельного участка - 307 кв.м.					
59:03:0200007:77 - ЗУ 24.2 (постоянный отвод)					
№ п/п	X	Y	Длины линий, м	Дирекц. угол	№ п/п
1	674943,94	2261086,83	2,00	198° 4' 20"	2
2	674942,04	2261086,21	2,82	170° 36' 16"	3
3	674939,26	2261086,67	17,26	157° 14' 7"	4
4	674923,34	2261093,35	14,84	232° 54' 36"	5
5	674914,39	2261081,51	21,07	340° 32' 14"	6
6	674934,26	2261074,49	15,68	51° 51' 56"	1
Площадь земельного участка - 289 кв.м.					
59:03:0200007:84 - ЗУ 26.2 (постоянный отвод)					
№ п/п	X	Y	Длины линий, м	Дирекц. угол	№ п/п
1	674819,62	2260928,09	7,60	180° 9' 3"	2
2	674812,02	2260928,07	5,43	163° 38' 3"	3
3	674806,81	2260929,60	14,67	148° 42' 46"	4
4	674794,27	2260937,22	3,45	233° 34' 38"	5
5	674792,22	2260934,45	7,06	322° 14' 13"	6
6	674797,80	2260930,12	19,84	232° 14' 13"	7
7	674785,65	2260914,44	3,79	339° 59' 43"	8
8	674789,21	2260913,14	15,92	344° 5' 19"	9
9	674804,51	2260908,78	24,52	51° 58' 17"	1
Площадь земельного участка - 451 кв.м.					

Взам. инв. №

Подп. и дата

Инв. № подл.

Изм.	Кол.уч.	Лист	№док.	Подп.	Дата
------	---------	------	-------	-------	------

31-980-ППМТ.ПМТ

Лист

58

59:03:0200007:58 - ЗУ 27.3 (постоянный отвод)

№ п/п	X	Y	Длины линий, м	Дирекц. угол	№ п/п
1	674371,65	2260957,26	3,61	135° 7' 58"	2
2	674369,09	2260959,81	17,86	136° 33' 34"	3
3	674356,12	2260972,09	6,02	230° 57' 51"	4
4	674352,33	2260967,42	11,60	315° 40' 36"	5
5	674360,63	2260959,31	9,88	316° 41' 2"	6
6	674367,82	2260952,54	6,09	50° 57' 51"	1

Площадь земельного участка - 131 кв.м.

59:03:0200007:58 - ЗУ 27.4 (постоянный отвод)

№ п/п	X	Y	Длины линий, м	Дирекц. угол	№ п/п
1	674297,02	2260864,46	50,24	51° 13' 5"	2
2	674328,48	2260903,62	7,78	140° 32' 27"	3
3	674322,48	2260908,56	32,50	52° 17' 5"	4
4	674342,36	2260934,27	8,38	322° 17' 10"	5
5	674348,99	2260929,15	24,53	51° 13' 5"	6
6	674364,36	2260948,27	10,39	134° 1' 10"	7
7	674357,14	2260955,74	11,13	135° 40' 36"	8
8	674349,17	2260963,52	21,35	230° 57' 51"	9
9	674335,73	2260946,94	7,05	138° 24' 30"	10
10	674330,45	2260951,62	38,48	230° 23' 30"	11
11	674305,93	2260921,98	7,51	318° 19' 4"	12
12	674311,54	2260916,98	49,72	231° 25' 29"	13
13	674280,53	2260878,11	21,40	320° 21' 40"	1

Площадь земельного участка - 2351 кв.м.

59:03:0200007:2349 - ЗУ 28.8 (постоянный отвод)

№ п/п	X	Y	Длины линий, м	Дирекц. угол	№ п/п
1	674367,82	2260952,54	9,88	136° 41' 2"	2
2	674360,63	2260959,31	11,60	135° 40' 36"	3
3	674352,33	2260967,42	5,01	230° 57' 51"	4
4	674349,17	2260963,52	11,13	315° 40' 36"	5
5	674357,14	2260955,74	10,39	314° 1' 10"	6
6	674364,36	2260948,27	5,49	50° 57' 51"	1

Площадь земельного участка - 110 кв.м.

59:03:0200007:2349 - ЗУ 28.9 (постоянный отвод)

№ п/п	X	Y	Длины линий, м	Дирекц. угол	№ п/п
1	674297,02	2260864,46	21,40	140° 21' 40"	2
2	674280,53	2260878,11	13,42	231° 25' 29"	3
3	674272,17	2260867,63	3,43	183° 48' 22"	4
4	674268,74	2260867,40	10,59	320° 49' 26"	5
5	674276,95	2260860,71	4,44	318° 28' 26"	6
6	674280,27	2260857,77	8,98	318° 26' 38"	7
7	674286,99	2260851,81	16,14	51° 35' 56"	1

Площадь земельного участка - 342 кв.м.

59:03:0200007:2349 - ЗУ 28.10 (постоянный отвод)

Взам. инв. №	
Подп. и дата	
Инв. № подл.	

Изм.	Кол.уч.	Лист	№док.	Подп.	Дата

31-980-ППМТ.ПМТ

Лист

59

№ п/п	X	Y	Длины линий, м	Дирекц. угол	№ п/п
1	674197,63	2260740,85	5,24	50° 9' 54"	2
2	674200,99	2260744,88	8,14	136° 33' 59"	3
3	674195,08	2260750,47	4,00	136° 31' 15"	4
4	674192,18	2260753,22	3,59	136° 48' 40"	5
5	674189,57	2260755,67	5,15	137° 44' 50"	6
6	674185,75	2260759,14	5,24	231° 10' 46"	7
7	674182,47	2260755,05	20,78	316° 52' 27"	1

Площадь земельного участка - 110 кв.м.

59:03:0200007:2349 - ЗУ 28.11 (постоянный отвод)

№ п/п	X	Y	Длины линий, м	Дирекц. угол	№ п/п
1	674183,95	2260702,86	4,88	60° 24' 20"	2
2	674186,37	2260707,11	18,49	150° 43' 15"	3
3	674170,24	2260716,15	6,81	150° 39' 29"	4
4	674164,30	2260719,49	5,00	240° 31' 10"	5
5	674161,84	2260715,14	6,82	330° 41' 55"	6
6	674167,79	2260711,80	18,47	331° 3' 24"	1

Площадь земельного участка - 125 кв.м.

59:03:0200007:2349 - ЗУ 28.12 (постоянный отвод)

№ п/п	X	Y	Длины линий, м	Дирекц. угол	№ п/п
1	674120,94	2260606,99	5,02	56° 44' 0"	2
2	674123,69	2260611,19	9,46	155° 11' 43"	3
3	674115,10	2260615,16	4,94	242° 28' 5"	4
4	674112,82	2260610,78	4,10	335° 45' 0"	5
5	674116,56	2260609,09	4,86	334° 21' 2"	1

Площадь земельного участка – 45 кв.м.

59:03:0200007:2349 - ЗУ 28.13 (постоянный отвод)

№ п/п	X	Y	Длины линий, м	Дирекц. угол	№ п/п
1	673633,38	2260602,69	5,01	72° 27' 15"	2
2	673634,90	2260607,47	19,77	166° 49' 7"	3
3	673615,65	2260611,98	5,01	252° 36' 32"	4
4	673614,15	2260607,20	19,75	346° 48' 50"	1

Площадь земельного участка - 99 кв.м.

59:03:0200007:2537(2) - ЗУ 29.2 (постоянный отвод)

№ п/п	X	Y	Длины линий, м	Дирекц. угол	№ п/п
1	674233,99	2260772,96	37,23	51° 46' 14"	2
2	674257,03	2260802,20	7,37	136° 42' 37"	3
3	674251,66	2260807,25	56,90	51° 35' 32"	4
4	674287,01	2260851,84	9,98	138° 26' 38"	5
5	674280,29	2260857,79	66,56	231° 5' 54"	6
6	674238,49	2260805,99	7,06	321° 33' 20"	7
7	674244,02	2260801,60	19,59	232° 1' 48"	8
8	674231,97	2260786,16	7,32	140° 9' 16"	9
9	674226,35	2260790,85	8,07	231° 35' 43"	10
10	674221,34	2260784,53	17,15	317° 32' 32"	1

Взам. инв. №	
Подп. и дата	
Инв. № подл.	

Изм.	Кол.уч.	Лист	№док.	Подп.	Дата

31-980-ППМТ.ПМТ

Площадь земельного участка - 1017 кв.м.					
59:03:0200007:68 - ЗУ 30.2 (постоянный отвод)					
№ п/п	X	Y	Длины линий, м	Дирекц. угол	№ п/п
1	674226,62	2260775,60	3,03	50° 9' 54"	2
2	674228,56	2260777,93	9,79	137° 32' 32"	3
3	674221,34	2260784,53	1,69	137° 38' 7"	4
4	674220,09	2260785,67	22,51	78° 0' 26"	5
5	674224,77	2260807,69	8,07	234° 37' 16"	6
6	674220,10	2260801,12	16,74	258° 2' 40"	7
7	674216,63	2260784,74	13,54	317° 32' 41"	1
Площадь земельного участка - 101 кв.м.					
59:03:0200007:15 - ЗУ 31.2 (постоянный отвод)					
№ п/п	X	Y	Длины линий, м	Дирекц. угол	№ п/п
1	674200,99	2260744,88	40,01	50° 9' 54"	2
2	674226,62	2260775,60	13,54	137° 32' 41"	3
3	674216,63	2260784,74	16,74	78° 2' 40"	4
4	674220,10	2260801,12	54,21	230° 42' 53"	5
5	674185,77	2260759,16	5,16	317° 26' 2"	6
6	674189,57	2260755,67	3,58	316° 48' 40"	7
7	674192,18	2260753,22	4,00	316° 31' 15"	8
8	674195,08	2260750,47	8,14	316° 33' 59"	1
Площадь земельного участка - 893 кв.м.					
59:03:0200007:59 - ЗУ 32.5 (постоянный отвод)					
№ п/п	X	Y	Длины линий, м	Дирекц. угол	№ п/п
1	674179,40	2260711,02	34,71	58° 38' 10"	2
2	674197,47	2260740,66	0,26	50° 9' 54"	3
3	674197,63	2260740,85	20,78	136° 52' 27"	4
4	674182,47	2260755,05	4,15	268° 39' 34"	5
5	674182,37	2260750,90	18,04	239° 53' 3"	6
6	674173,32	2260735,30	3,57	330° 4' 35"	7
7	674176,42	2260733,52	6,99	238° 26' 21"	8
8	674172,76	2260727,57	3,44	148° 15' 30"	9
9	674169,84	2260729,38	11,33	240° 45' 18"	10
10	674164,30	2260719,49	6,81	330° 39' 29"	11
11	674170,24	2260716,15	10,50	330° 43' 15"	1
Площадь земельного участка - 642 кв.м.					
59:03:0200007:59 - ЗУ 32.6 (постоянный отвод)					
№ п/п	X	Y	Длины линий, м	Дирекц. угол	№ п/п
1	674151,09	2260654,20	11,84	84° 57' 43"	2
2	674152,13	2260666,00	22,05	59° 15' 14"	3
3	674163,40	2260684,95	9,03	329° 12' 53"	4
4	674171,16	2260680,33	25,92	60° 24' 20"	5
5	674183,95	2260702,86	18,47	151° 3' 24"	6
6	674167,79	2260711,80	6,82	150° 41' 55"	7
7	674161,84	2260715,14	6,91	264° 14' 12"	8

Изм. № подл.	Подп. и дата	Взам. инв. №

Изм.	Кол.уч.	Лист	№док.	Подп.	Дата

31-980-ППМТ.ПМТ

Лист

61

8	674161,15	2260708,26	37,62	239° 21' 7"	9
9	674141,97	2260675,90	19,78	243° 15' 14"	10
10	674133,07	2260658,23	3,98	333° 15' 19"	11
11	674136,62	2260656,44	46,55	242° 28' 5"	12
12	674115,10	2260615,16	9,46	335° 11' 43"	13
13	674123,69	2260611,19	50,99	57° 30' 18"	1

Площадь земельного участка - 1682 кв.м.

59:03:0200007:59 - ЗУ 32.7 (постоянный отвод)

№ п/п	X	Y	Длины линий, м	Дирекц. угол	№ п/п
1	674104,92	2260572,54	24,43	67° 19' 9"	2
2	674114,34	2260595,08	13,62	61° 1' 38"	3
3	674120,94	2260606,99	4,86	154° 21' 2"	4
4	674116,56	2260609,09	4,10	155° 45' 0"	5
5	674112,82	2260610,78	28,55	242° 29' 39"	6
6	674099,63	2260585,46	46,91	161° 42' 43"	7
7	674055,09	2260600,18	3,28	77° 47' 31"	8
8	674055,79	2260603,38	36,83	167° 47' 31"	9
9	674019,79	2260611,17	3,59	258° 0' 29"	10
10	674019,05	2260607,66	31,18	168° 17' 13"	11
11	673988,52	2260613,99	3,08	81° 5' 20"	12
12	673989,00	2260617,03	17,73	166° 24' 23"	13
13	673971,77	2260621,20	11,88	198° 40' 8"	14
14	673960,51	2260617,40	10,20	173° 57' 36"	15
15	673950,37	2260618,47	42,84	168° 45' 53"	16
16	673908,35	2260626,82	62,65	167° 31' 8"	17
17	673847,18	2260640,36	14,60	166° 29' 49"	18
18	673832,98	2260643,77	63,65	166° 56' 0"	19
19	673770,98	2260658,16	14,00	155° 17' 5"	20
20	673758,26	2260664,01	18,17	171° 26' 6"	21
21	673740,29	2260666,72	4,89	88° 9' 3"	22
22	673740,45	2260671,61	24,03	167° 49' 28"	23
23	673716,97	2260676,67	8,98	247° 56' 15"	24
24	673713,59	2260668,35	23,38	176° 53' 31"	25
25	673690,24	2260669,62	28,79	246° 7' 13"	26
26	673678,59	2260643,29	51,86	174° 46' 7"	27
27	673626,94	2260648,02	37,77	252° 36' 32"	28
28	673615,65	2260611,98	19,77	346° 49' 7"	29
29	673634,90	2260607,47	18,68	72° 27' 15"	30
30	673640,53	2260625,29	51,62	354° 46' 7"	31
31	673691,94	2260620,58	29,39	66° 7' 13"	32
32	673703,83	2260647,45	27,86	1° 17' 53"	33
33	673731,68	2260648,08	44,36	347° 19' 31"	34
34	673774,96	2260638,35	9,31	257° 25' 23"	35
35	673772,93	2260629,26	28,70	344° 5' 28"	36
36	673800,53	2260621,39	11,54	76° 57' 34"	37

Изм. № подл.	Подп. и дата	Взам. инв. №

Изм.	Кол.уч.	Лист	№док.	Подп.	Дата

31-980-ППМТ.ПМТ

Лист

62

37	673803,14	2260632,64	21,90	346° 22' 24"	38
38	673824,42	2260627,48	10,05	257° 46' 6"	39
39	673822,29	2260617,66	31,27	350° 1' 48"	40
40	673853,09	2260612,24	8,66	77° 55' 40"	41
41	673854,90	2260620,71	34,25	347° 11' 59"	42
42	673888,31	2260613,12	7,05	256° 35' 19"	43
43	673886,67	2260606,26	33,56	349° 44' 56"	44
44	673919,69	2260600,29	6,07	77° 28' 21"	45
45	673921,01	2260606,21	92,16	348° 14' 40"	46
46	674011,24	2260587,44	32,05	354° 23' 15"	47
47	674043,14	2260584,30	11,10	351° 46' 4"	48
48	674054,13	2260582,71	51,80	348° 40' 24"	1

Площадь земельного участка - 11394 кв.м.

59:03:0200007:59 - ЗУ 32.8 (постоянный отвод)

№ п/п	X	Y	Длины линий, м	Дирекц. угол	№ п/п
1	673609,331	2260526,617	79,787	72° 27' 15"	2
2	673633,384	2260602,691	19,753	166° 48' 50"	3
3	673614,153	2260607,197	56,688	254° 58' 52"	4
4	673599,463	2260552,445	18,009	163° 21' 40"	5
5	673582,207	2260557,602	9,685	236° 38' 18"	6
6	673576,882	2260549,513	27,388	148° 17' 25"	7
7	673553,582	2260563,909	54,954	177° 30' 6"	8
8	673498,68	2260566,304	78,433	145° 18' 13"	9
9	673434,195	2260610,95	69,964	236° 54' 49"	10
10	673396,001	2260552,331	11,885	238° 38' 8"	11
11	673389,815	2260542,183	14,505	326° 56' 37"	12
12	673401,972	2260534,271	16,481	56° 19' 9"	13
13	673411,112	2260547,985	36,924	54° 54' 10"	14
14	673432,342	2260578,195	7,201	31° 33' 44"	15
15	673438,477	2260581,964	65,457	325° 50' 21"	16
16	673492,64	2260545,209	11,126	270° 0' 0"	17
17	673492,64	2260534,083	36,342	0° 0' 0"	18
18	673528,981	2260534,083	9,584	90° 0' 0"	19
19	673528,981	2260543,667	21,566	14° 54' 34"	20
20	673549,822	2260549,216	63,656	339° 12' 21"	1

Площадь земельного участка - 6314 кв.м.

59:03:0200010:1 - ЗУ 33.3 (постоянный отвод)

№ п/п	X	Y	Длины линий, м	Дирекц. угол	№ п/п
1	673394,02	2260521,87	14,73	57° 20' 24"	2
2	673401,97	2260534,27	14,51	146° 56' 37"	3
3	673389,82	2260542,18	1,98	146° 56' 37"	4
4	673388,16	2260543,26	17,95	148° 1' 14"	5
5	673372,93	2260552,77	14,13	235° 48' 16"	6
6	673364,99	2260541,08	34,82	326° 30' 22"	1

Площадь земельного участка - 502 кв.м.

Взам. инв. №	
Подп. и дата	
Инв. № подл.	

Изм.	Кол.уч.	Лист	№ док.	Подп.	Дата

31-980-ППМТ.ПМТ

Лист

63

59:03:0200010:2 - ЗУ 34.1 (постоянный отвод)					
№ п/п	X	Y	Длины линий, м	Дирекц. угол	№ п/п
1	673364,99	2260541,08	14,13	55° 48' 16"	2
2	673372,93	2260552,77	12,95	149° 13' 50"	3
3	673361,80	2260559,40	23,00	145° 48' 20"	4
4	673342,78	2260572,32	4,20	100° 41' 13"	5
5	673342,00	2260576,44	22,04	57° 23' 49"	6
6	673353,88	2260595,01	26,42	147° 9' 34"	7
7	673331,68	2260609,33	13,02	236° 34' 12"	8
8	673324,51	2260598,47	19,04	328° 28' 2"	9
9	673340,74	2260588,51	26,24	240° 32' 56"	10
10	673327,84	2260565,66	44,55	326° 30' 22"	1
Площадь земельного участка - 1052 кв.м.					

Таблица 9.

Система координат – г. Березники

59:03:0000000:8428(7) - ЗУ 2.2 (постоянный отвод)					
№ п/п	X	Y	Длины линий, м	Дирекц. угол	№ п/п
1	4267,04	6532,74	12,19	180° 23' 25"	1
2	4254,85	6532,66	15,04	269° 44' 8"	2
3	4254,78	6517,26	12,47	270° 4' 55"	3
4	4254,79	6504,79	12,44	0° 26' 0"	4
5	4267,23	6504,88	27,86	90° 23' 25"	5
Площадь земельного участка - 344 кв.м.					
59:03:0200008:104 - ЗУ 3.3 (постоянный отвод)					
№ п/п	X	Y	Длины линий, м	Дирекц. угол	№ п/п
1	4267,23	6504,88	12,44	180° 25' 41"	2
2	4254,79	6504,79	23,09	180° 26' 13"	3
3	4231,70	6504,61	26,77	179° 34' 26"	4
4	4204,93	6504,81	21,38	183° 36' 15"	5
5	4183,59	6503,47	12,84	351° 20' 9"	6
6	4196,28	6501,53	16,04	354° 52' 45"	7
7	4212,26	6500,10	55,00	359° 47' 23"	8
8	4267,26	6499,90	4,98	90° 23' 14"	1
Площадь земельного участка - 338 кв.м.					
59:03:0200008:104 - ЗУ 3.4 (постоянный отвод)					
№ п/п	X	Y	Длины линий, м	Дирекц. угол	№ п/п
1	4174,38	6485,02	5,52	150° 18' 45"	2
2	4169,59	6487,75	13,09	145° 59' 45"	3
3	4158,73	6495,07	5,86	267° 19' 15"	4
4	4158,46	6489,22	10,23	326° 1' 15"	5
5	4166,94	6483,50	8,09	330° 20' 58"	6
6	4173,97	6479,50	5,53	85° 45' 55"	1
Площадь земельного участка - 92 кв.м.					
59:03:0000000:8428(4) - ЗУ 4.2 (постоянный отвод)					

Взам. инв. №	
Подп. и дата	
Инв. № подл.	

Изм.	Кол.уч.	Лист	№док.	Подп.	Дата

31-980-ППМТ.ПМТ

Лист

64

№ п/п	X	Y	Длины линий, м	Дирекц. угол	№ п/п
1	4202,36	6490,22	64,97	359° 35' 15"	2
2	4267,33	6489,75	10,14	90° 23' 14"	3
3	4267,26	6499,90	55,00	179° 47' 23"	4
4	4212,26	6500,10	16,04	174° 52' 45"	5
5	4196,28	6501,53	12,84	171° 20' 9"	6
6	4183,59	6503,47	24,47	180° 16' 20"	7
7	4159,12	6503,35	8,29	267° 19' 15"	8
8	4158,73	6495,07	13,09	325° 59' 45"	9
9	4169,59	6487,75	5,52	330° 18' 45"	10
10	4174,38	6485,02	3,25	85° 45' 55"	11
11	4174,62	6488,26	14,84	1° 8' 40"	12
12	4189,46	6488,55	13,01	7° 22' 30"	1

Площадь земельного участка - 1249 кв.м.

59:03:0000000:8428(6) - ЗУ 5.2 (постоянный отвод)

№ п/п	X	Y	Длины линий, м	Дирекц. угол	№ п/п
1	4173,97	6479,50	8,09	150° 20' 58"	2
2	4166,94	6483,50	10,23	146° 1' 15"	3
3	4158,46	6489,22	20,82	267° 19' 15"	4
4	4157,49	6468,43	18,68	322° 32' 31"	5
5	4172,31	6457,07	22,49	85° 45' 55"	1

Площадь земельного участка - 339 кв.м.

59:03:0200008:56 - ЗУ 6 (постоянный отвод)

№ п/п	X	Y	Длины линий, м	Дирекц. угол	№ п/п
1	4165,52	6432,54	15,71	60° 32' 34"	2
2	4173,25	6446,22	10,88	94° 55' 9"	3
3	4172,31	6457,07	18,68	142° 32' 31"	4
4	4157,49	6468,43	18,12	274° 52' 59"	5
5	4159,03	6450,38	11,13	240° 10' 58"	6
6	4153,49	6440,72	14,54	325° 46' 46"	1

Площадь земельного участка - 394 кв.м.

59:03:0200008:7 - ЗУ 7.2 (постоянный отвод)

№ п/п	X	Y	Длины линий, м	Дирекц. угол	№ п/п
1	4161,07	6424,68	9,03	60° 30' 3"	2
2	4165,52	6432,54	14,54	145° 46' 46"	3
3	4153,49	6440,72	9,03	240° 16' 21"	4
4	4149,02	6432,88	14,58	325° 46' 54"	1

Площадь земельного участка - 131 кв.м.

59:03:0200008:7 - ЗУ 7.3 (постоянный отвод)

№ п/п	X	Y	Длины линий, м	Дирекц. угол	№ п/п
1	4144,48	6394,38	8,98	63° 25' 21"	2
2	4148,49	6402,41	14,68	150° 33' 19"	3
3	4135,71	6409,62	8,95	240° 16' 9"	4
4	4131,28	6401,85	15,17	330° 29' 33"	1

Площадь земельного участка - 134 кв.м.

Взам. инв. №	
Подп. и дата	
Инв. № подл.	

Изм.	Кол.уч.	Лист	№док.	Подп.	Дата

31-980-ППМТ.ПМТ

Лист

65

59:03:0200008:55 - ЗУ 8 (постоянный отвод)

№ п/п	X	Y	Длины линий, м	Дирекц. угол	№ п/п
1	4144,48	6394,38	8,98	63° 25' 21"	2
2	4148,49	6402,41	14,68	150° 33' 19"	3
3	4135,71	6409,62	8,95	240° 16' 9"	4
4	4131,28	6401,85	15,17	330° 29' 33"	1

Площадь земельного участка - 382 кв.м.

59:03:0200008:55 - ЗУ 10 (постоянный отвод)

№ п/п	X	Y	Длины линий, м	Дирекц. угол	№ п/п
1	4059,35	6089,55	4,40	91° 49' 10"	2
2	4059,21	6093,94	10,00	91° 52' 36"	3
3	4058,88	6103,94	4,00	91° 53' 57"	4
4	4058,75	6107,94	26,70	91° 53' 57"	5
5	4057,86	6134,63	10,47	93° 10' 43"	6
6	4057,28	6145,08	78,25	89° 17' 20"	7
7	4058,25	6223,33	1,40	63° 14' 53"	8
8	4058,88	6224,58	151,41	63° 14' 53"	9
9	4127,04	6359,79	0,71	63° 14' 53"	10
10	4127,36	6360,42	2,09	153° 5' 16"	11
11	4125,49	6361,37	6,49	63° 16' 11"	12
12	4128,41	6367,17	2,10	333° 12' 46"	13
13	4130,29	6366,22	29,02	63° 15' 58"	14
14	4143,34	6392,14	2,51	63° 6' 26"	15
15	4144,48	6394,38	15,17	150° 29' 33"	16
16	4131,28	6401,85	58,68	240° 13' 50"	17
17	4102,14	6350,91	8,08	141° 31' 1"	18
18	4095,82	6355,94	22,60	237° 13' 54"	19
19	4083,58	6336,94	8,66	326° 15' 25"	20
20	4090,79	6332,12	53,90	240° 16' 43"	21
21	4064,06	6285,31	20,76	240° 17' 23"	22
22	4053,77	6267,28	7,54	147° 17' 13"	23
23	4047,43	6271,36	41,46	241° 6' 6"	24
24	4027,39	6235,06	10,56	328° 32' 55"	25
25	4036,40	6229,55	64,33	275° 28' 14"	26
26	4042,53	6165,51	6,78	186° 49' 15"	27
27	4035,80	6164,71	24,08	269° 0' 25"	28
28	4035,38	6140,64	5,92	15° 21' 44"	29
29	4041,09	6142,20	10,43	270° 46' 19"	30
30	4041,23	6131,77	41,67	271° 8' 37"	31
31	4042,06	6090,11	17,29	358° 8' 1"	1

Площадь земельного участка - 6985 кв.м.

59:03:0200007:2309 - ЗУ 20.2 (постоянный отвод)

№ п/п	X	Y	Длины линий, м	Дирекц. угол	№ п/п
1	4059,75	6073,45	17,36	177° 43' 1"	2
2	4042,41	6074,14	1,82	271° 19' 55"	3

Изн. № подл.	Подп. и дата	Взам. инв. №					

Изм.	Кол.уч.	Лист	№ док.	Подп.	Дата
------	---------	------	--------	-------	------

31-980-ППМТ.ПМТ

Лист

66

3	4042,45	6072,32	17,33	357° 42' 30"	4
4	4059,77	6071,63	1,82	90° 26' 44"	1
Площадь земельного участка - 32 кв.м.					
59:03:0200007:999 - ЗУ 21.2 (постоянный отвод)					
№ п/п	X	Y	Длины линий, м	Дирекц. угол	№ п/п
1	4059,77	6071,63	17,33	177° 42' 30"	2
2	4042,45	6072,32	39,52	271° 5' 52"	3
3	4043,21	6032,81	16,88	357° 48' 23"	4
4	4060,07	6032,16	39,47	90° 26' 44"	5
Площадь земельного участка - 675 кв.м.					
59:03:0200007:100 - ЗУ 22.2 (постоянный отвод)					
№ п/п	X	Y	Длины линий, м	Дирекц. угол	№ п/п
1	4062,09	5996,55	35,67	93° 14' 48"	2
2	4060,07	6032,16	16,88	177° 48' 23"	3
3	4043,21	6032,81	35,19	268° 15' 32"	4
4	4042,14	5997,63	19,98	356° 53' 5"	5
Площадь земельного участка - 651 кв.м.					
59:03:0200007:2298 - ЗУ 23.2 (постоянный отвод)					
№ п/п	X	Y	Длины линий, м	Дирекц. угол	№ п/п
1	4062,51	5981,59	14,96	91° 36' 25"	2
2	4062,09	5996,55	19,98	176° 53' 5"	3
3	4042,14	5997,63	15,61	270° 19' 32"	4
4	4042,23	5982,02	20,29	358° 46' 31"	5
Площадь земельного участка - 307 кв.м.					
59:03:0200007:77 - ЗУ 24.2 (постоянный отвод)					
№ п/п	X	Y	Длины линий, м	Дирекц. угол	№ п/п
1	3882,71	5693,89	2,00	198° 27' 35"	2
2	3880,81	5693,26	2,82	170° 59' 31"	3
3	3878,03	5693,70	17,26	157° 37' 21"	4
4	3862,06	5700,27	14,84	233° 17' 50"	5
5	3853,19	5688,38	21,07	340° 55' 28"	6
6	3873,10	5681,49	15,68	52° 15' 11"	1
Площадь земельного участка - 289 кв.м.					
59:03:0200007:84 - ЗУ 26.2 (постоянный отвод)					
№ п/п	X	Y	Длины линий, м	Дирекц. угол	№ п/п
1	3759,46	5534,32	7,06	180° 32' 17"	2
2	3751,86	5534,25	5,43	164° 1' 18"	3
3	3746,64	5535,74	14,67	149° 6' 0"	4
4	3734,05	5543,28	3,45	233° 57' 53"	5
5	3732,02	5540,49	7,06	322° 37' 27"	6
6	3737,63	5536,20	19,84	232° 37' 27"	7
7	3725,59	5520,43	3,79	340° 22' 57"	8
8	3729,15	5519,16	15,92	344° 28' 33"	9
9	3744,49	5514,90	24,52	52° 21' 31"	1

Взам. инв. №

Подп. и дата

Инв. № подл.

Изм.	Кол.уч.	Лист	№док.	Подп.	Дата
------	---------	------	-------	-------	------

31-980-ППМТ.ПМТ

Лист

67

Площадь земельного участка - 451 кв.м.					
59:03:0200007:58 - ЗУ 27.3 (постоянный отвод)					
№ п/п	X	Y	Длины линий, м	Дирекц. угол	№ п/п
1	3311,30	5560,46	3,61	135° 31' 13"	2
2	3308,73	5562,99	17,86	136° 56' 48"	3
3	3295,68	5575,18	6,02	231° 21' 5"	4
4	3291,92	5570,48	11,60	316° 3' 51"	5
5	3300,27	5562,44	9,88	317° 4' 16"	6
6	3307,50	5555,71	6,09	51° 21' 5"	1
Площадь земельного участка - 131 кв.м.					
59:03:0200007:58 - ЗУ 27.4 (постоянный отвод)					
№ п/п	X	Y	Длины линий, м	Дирекц. угол	№ п/п
1	3237,30	5467,15	50,24	51° 36' 19"	2
2	3268,50	5506,53	7,78	140° 55' 41"	3
3	3262,46	5511,43	32,50	52° 40' 19"	4
4	3282,17	5537,27	8,38	322° 40' 24"	5
5	3288,84	5532,19	24,53	51° 36' 19"	6
6	3304,07	5551,42	10,39	134° 24' 24"	7
7	3296,80	5558,84	11,13	136° 3' 51"	8
8	3288,79	5566,57	21,35	231° 21' 5"	9
9	3275,45	5549,89	7,05	138° 47' 44"	10
10	3270,15	5554,54	38,48	230° 46' 44"	11
11	3245,82	5524,73	7,51	318° 42' 19"	12
12	3251,46	5519,78	49,72	231° 48' 43"	13
13	3220,72	5480,70	21,40	320° 44' 54"	1
Площадь земельного участка - 2351 кв.м.					
59:03:0200007:2349 - ЗУ 28.8 (постоянный отвод)					
№ п/п	X	Y	Длины линий, м	Дирекц. угол	№ п/п
1	3307,50	5555,71	9,88	137° 4' 16"	2
2	3300,27	5562,44	11,60	136° 3' 51"	3
3	3291,92	5570,48	5,01	231° 21' 5"	4
4	3288,79	5566,57	11,13	316° 3' 51"	5
5	3296,80	5558,84	10,39	314° 24' 24"	6
6	3304,07	5551,42	5,49	51° 21' 5"	1
Площадь земельного участка - 110 кв.м.					
59:03:0200007:2349 - ЗУ 28.9 (постоянный отвод)					
№ п/п	X	Y	Длины линий, м	Дирекц. угол	№ п/п
1	3237,30	5467,15	21,40	140° 44' 54"	2
2	3220,72	5480,70	13,42	231° 48' 43"	3
3	3212,43	5470,15	3,43	184° 11' 36"	4
4	3209,01	5469,90	10,59	321° 12' 40"	5
5	3217,26	5463,27	4,44	318° 51' 40"	6
6	3220,60	5460,35	8,98	318° 49' 52"	7
7	3227,36	5454,44	16,14	51° 59' 11"	1
Площадь земельного участка - 342 кв.м.					

Взам. инв. №	
Подп. и дата	
Инв. № подл.	

Изм.	Кол.уч.	Лист	№док.	Подп.	Дата

31-980-ППМТ.ПМТ

Лист

68

59:03:0200007:2349 - ЗУ 28.10 (постоянный отвод)

№ п/п	X	Y	Длины линий, м	Дирекц. угол	№ п/п
1	3138,75	5342,88	5,24	50° 33' 8"	2
2	3142,08	5346,93	8,14	136° 57' 13"	3
3	3136,13	5352,48	4,00	136° 54' 29"	4
4	3133,22	5355,21	3,58	137° 11' 54"	5
5	3130,59	5357,64	5,15	138° 8' 5"	6
6	3126,75	5361,08	5,24	231° 34' 0"	7
7	3123,49	5356,98	20,78	317° 15' 41"	1

Площадь земельного участка - 110 кв.м.

59:03:0200007:2349 - ЗУ 28.11 (постоянный отвод)

№ п/п	X	Y	Длины линий, м	Дирекц. угол	№ п/п
1	3125,33	5304,80	4,88	60° 47' 35"	2
2	3127,72	5309,06	18,49	151° 6' 29"	3
3	3111,53	5317,99	6,81	151° 2' 43"	4
4	3105,57	5321,29	5,00	240° 54' 24"	5
5	3103,14	5316,92	6,82	331° 5' 9"	6
6	3109,11	5313,63	18,47	331° 26' 38"	1

Площадь земельного участка - 125 кв.м.

59:03:0200007:2349 - ЗУ 28.12 (постоянный отвод)

№ п/п	X	Y	Длины линий, м	Дирекц. угол	№ п/п
1	3062,96	5208,50	5,02	57° 7' 14"	2
2	3065,69	5212,72	9,46	155° 34' 57"	3
3	3057,07	5216,63	4,94	242° 51' 20"	4
4	3054,82	5212,23	4,10	336° 8' 14"	5
5	3058,57	5210,57	4,86	334° 44' 16"	1

Площадь земельного участка – 45 кв.м.

59:03:0200007:2349 - ЗУ 28.13 (постоянный отвод)

№ п/п	X	Y	Длины линий, м	Дирекц. угол	№ п/п
1	2575,45	5200,91	5,01	72° 50' 29"	2
2	2576,93	5205,70	19,77	167° 12' 22"	3
3	2557,66	5210,07	5,01	252° 59' 46"	4
4	2556,19	5205,28	19,75	347° 12' 4"	1

Площадь земельного участка - 99 кв.м.

59:03:0200007:2537(2) - ЗУ 29.2 (постоянный отвод)

№ п/п	X	Y	Длины линий, м	Дирекц. угол	№ п/п
1	3174,89	5375,23	37,23	52° 9' 28"	2
2	3197,73	5404,62	7,37	137° 5' 51"	3
3	3192,33	5409,64	56,87	51° 58' 39"	4
4	3227,36	5454,44	8,98	138° 49' 52"	5
5	3220,60	5460,35	66,53	231° 29' 6"	6
6	3179,17	5408,29	7,06	321° 56' 35"	7
7	3184,73	5403,94	19,59	232° 25' 3"	8
8	3172,78	5388,42	7,32	140° 32' 30"	9
9	3167,13	5393,07	8,07	231° 58' 58"	10

Изм. № подл.	Подп. и дата	Взам. инв. №

Изм.	Кол.уч.	Лист	№док.	Подп.	Дата

31-980-ППМТ.ПМТ

Лист

69

10	3162,16	5386,72	17,15	317° 55' 47"	1
Площадь земельного участка - 1017 кв.м.					
59:03:0200007:68 - ЗУ 30.2 (постоянный отвод)					
№ п/п	X	Y	Длины линий, м	Дирекц. угол	№ п/п
1	3167,50	5377,82	3,03	50° 33' 8"	2
2	3169,43	5380,16	9,79	137° 55' 47"	3
3	3162,16	5386,72	1,69	138° 1' 21"	4
4	3160,91	5387,85	22,51	78° 23' 41"	5
5	3165,43	5409,90	8,07	235° 0' 30"	6
6	3160,81	5403,29	16,74	258° 25' 54"	7
7	3157,45	5386,90	13,54	317° 55' 55"	1
Площадь земельного участка - 101 кв.м.					
59:03:0200007:15 - ЗУ 31.2 (постоянный отвод)					
№ п/п	X	Y	Длины линий, м	Дирекц. угол	№ п/п
1	3142,08	5346,93	40,01	50° 33' 8"	2
2	3167,50	5377,82	13,54	137° 55' 55"	3
3	3157,45	5386,90	16,74	78° 25' 54"	4
4	3160,81	5403,29	54,24	231° 6' 10"	5
5	3126,75	5361,08	5,15	318° 8' 5"	6
6	3130,59	5357,64	3,58	317° 11' 54"	7
7	3133,22	5355,21	4,00	316° 54' 29"	8
8	3136,13	5352,48	8,14	316° 57' 13"	1
Площадь земельного участка - 893 кв.м.					
59:03:0200007:59 - ЗУ 32.5 (постоянный отвод)					
№ п/п	X	Y	Длины линий, м	Дирекц. угол	№ п/п
1	3120,72	5312,92	34,71	59° 1' 24"	2
2	3138,59	5342,68	0,26	50° 33' 8"	3
3	3138,75	5342,88	20,78	137° 15' 41"	4
4	3123,49	5356,98	4,15	269° 2' 48"	5
5	3123,42	5352,83	18,04	240° 16' 17"	6
6	3114,48	5337,17	3,57	330° 27' 49"	7
7	3117,59	5335,40	6,99	238° 49' 35"	8
8	3113,97	5329,43	3,44	148° 38' 44"	9
9	3111,04	5331,21	11,33	241° 8' 33"	10
10	3105,57	5321,29	6,81	331° 2' 43"	11
11	3111,53	5317,99	10,50	331° 6' 29"	1
Площадь земельного участка - 642 кв.м.					
59:03:0200007:59 - ЗУ 32.6 (постоянный отвод)					
№ п/п	X	Y	Длины линий, м	Дирекц. угол	№ п/п
1	3092,80	5255,91	11,84	85° 20' 57"	2
2	3093,76	5267,72	22,05	59° 38' 28"	3
3	3104,90	5286,74	9,03	329° 36' 7"	4
4	3112,69	5282,18	25,92	60° 47' 35"	5
5	3125,33	5304,80	18,47	151° 26' 38"	6
6	3109,11	5313,63	6,82	151° 5' 9"	7

Взам. инв. №	
Подп. и дата	
Инв. № подл.	

Изм.	Кол.уч.	Лист	№док.	Подп.	Дата

31-980-ППМТ.ПМТ

Лист

70

7	3103,14	5316,92	6,91	264° 37' 26"	8
8	3102,49	5310,04	37,62	239° 44' 21"	9
9	3083,53	5277,55	19,78	243° 38' 29"	10
10	3074,75	5259,82	3,98	333° 38' 34"	11
11	3078,31	5258,06	46,55	242° 51' 20"	12
12	3057,07	5216,63	9,46	335° 34' 57"	13
13	3065,69	5212,72	50,99	57° 53' 32"	1

Площадь земельного участка - 1682 кв.м.

59:03:0200007:59 - ЗУ 32.7 (постоянный отвод)

№ п/п	X	Y	Длины линий, м	Дирекц. угол	№ п/п
1	3047,18	5173,94	24,43	67° 42' 23"	2
2	3056,45	5196,54	13,62	61° 24' 52"	3
3	3062,96	5208,50	4,86	154° 44' 16"	4
4	3058,57	5210,57	4,10	156° 8' 14"	5
5	3054,82	5212,23	28,55	242° 52' 53"	6
6	3041,81	5186,82	46,91	162° 5' 57"	7
7	2997,17	5201,24	3,28	78° 10' 46"	8
8	2997,84	5204,45	36,83	168° 10' 46"	9
9	2961,79	5212,00	3,59	258° 23' 44"	10
10	2961,07	5208,48	31,18	168° 40' 27"	11
11	2930,50	5214,60	3,08	81° 28' 34"	12
12	2930,96	5217,65	17,73	166° 47' 37"	13
13	2913,70	5221,70	11,88	199° 3' 22"	14
14	2902,47	5217,82	10,20	174° 20' 51"	15
15	2892,32	5218,83	42,84	169° 9' 7"	16
16	2850,25	5226,89	62,65	167° 54' 23"	17
17	2788,99	5240,02	14,60	166° 53' 3"	18
18	2774,77	5243,33	63,65	167° 19' 14"	19
19	2712,67	5257,30	14,00	155° 40' 19"	20
20	2699,91	5263,07	18,17	171° 49' 20"	21
21	2681,93	5265,65	10,89	88° 32' 17"	22
22	2682,05	5270,54	24,03	168° 12' 42"	23
23	2658,53	5275,45	8,98	248° 19' 29"	24
24	2655,21	5267,11	23,38	177° 16' 45"	25
25	2631,86	5268,22	28,79	246° 30' 27"	26
26	2620,38	5241,81	51,86	175° 9' 21"	27
27	2568,70	5246,19	37,77	252° 59' 46"	28
28	2557,66	5210,07	19,77	347° 12' 22"	29
29	2576,93	5205,70	18,68	72° 50' 29"	30
30	2582,44	5223,55	51,62	355° 9' 21"	31
31	2633,88	5219,19	29,39	66° 30' 27"	32
32	2645,59	5246,14	27,86	1° 41' 8"	33
33	2673,44	5246,96	44,36	347° 42' 45"	34
34	2716,78	5237,52	9,31	257° 48' 37"	35
35	2714,81	5228,42	28,70	344° 28' 42"	36

Изм. № подл.	Подп. и дата	Взам. инв. №

Изм.	Кол.уч.	Лист	№док.	Подп.	Дата

31-980-ППМТ.ПМТ

Лист

71

36	2742,47	5220,74	11,54	77° 20' 48"	37
37	2745,00	5232,00	21,90	346° 45' 38"	38
38	2766,32	5226,98	10,05	258° 9' 20"	39
39	2764,26	5217,15	31,27	350° 25' 2"	40
40	2795,09	5211,94	8,66	78° 18' 54"	41
41	2796,84	5220,42	34,25	347° 35' 13"	42
42	2830,30	5213,06	7,05	256° 58' 33"	43
43	2828,71	5206,19	33,56	350° 8' 10"	44
44	2861,77	5200,44	6,07	77° 51' 35"	45
45	2863,05	5206,37	92,16	348° 37' 54"	46
46	2953,40	5188,21	32,05	354° 46' 29"	47
47	2985,32	5185,29	11,10	352° 9' 18"	48
48	2996,32	5183,77	51,80	349° 3' 38"	1

Площадь земельного участка - 11394 кв.м.

59:03:0200007:59 - ЗУ 32.8 (постоянный отвод)

№ п/п	X	Y	Длины линий, м	Дирекц. угол	№ п/п
1	2551,91	5124,67	79,79	72° 50' 29"	2
2	2575,45	5200,91	19,75	167° 12' 4"	3
3	2556,19	5205,28	12,80	252° 59' 46"	4
4	2552,45	5193,05	5,14	226° 13' 24"	5
5	2548,89	5189,33	16,65	256° 39' 29"	6
6	2545,05	5173,14	4,10	341° 43' 20"	7
7	2548,95	5171,85	22,56	251° 43' 15"	8
8	2541,87	5150,43	18,01	163° 44' 54"	9
9	2524,58	5155,47	9,69	237° 1' 32"	10
10	2519,31	5147,35	27,39	148° 40' 40"	11
11	2495,91	5161,59	54,95	177° 53' 21"	12
12	2441,00	5163,61	78,43	145° 41' 28"	13
13	2376,21	5207,82	69,96	237° 18' 3"	14
14	2338,41	5148,94	11,89	239° 1' 23"	15
15	2332,30	5138,75	14,51	327° 19' 51"	16
16	2344,51	5130,92	16,48	56° 42' 23"	17
17	2353,55	5144,70	36,92	55° 17' 24"	18
18	2374,58	5175,05	7,20	31° 56' 58"	19
19	2380,69	5178,86	65,46	326° 13' 35"	20
20	2435,10	5142,47	11,13	270° 23' 14"	21
21	2435,17	5131,35	36,34	0° 23' 14"	22
22	2471,52	5131,59	9,58	90° 23' 14"	23
23	2471,45	5141,18	21,57	15° 17' 48"	24
24	2492,25	5146,87	63,66	339° 35' 35"	1

Площадь земельного участка - 6356 кв.м.

59:03:0200010:1 - ЗУ 33.3 (постоянный отвод)

№ п/п	X	Y	Длины линий, м	Дирекц. угол	№ п/п
1	2336,64	5118,47	14,73	57° 43' 39"	2
2	2344,51	5130,92	14,51	147° 19' 51"	3

Изм. № подл.	Подп. и дата	Взам. инв. №					

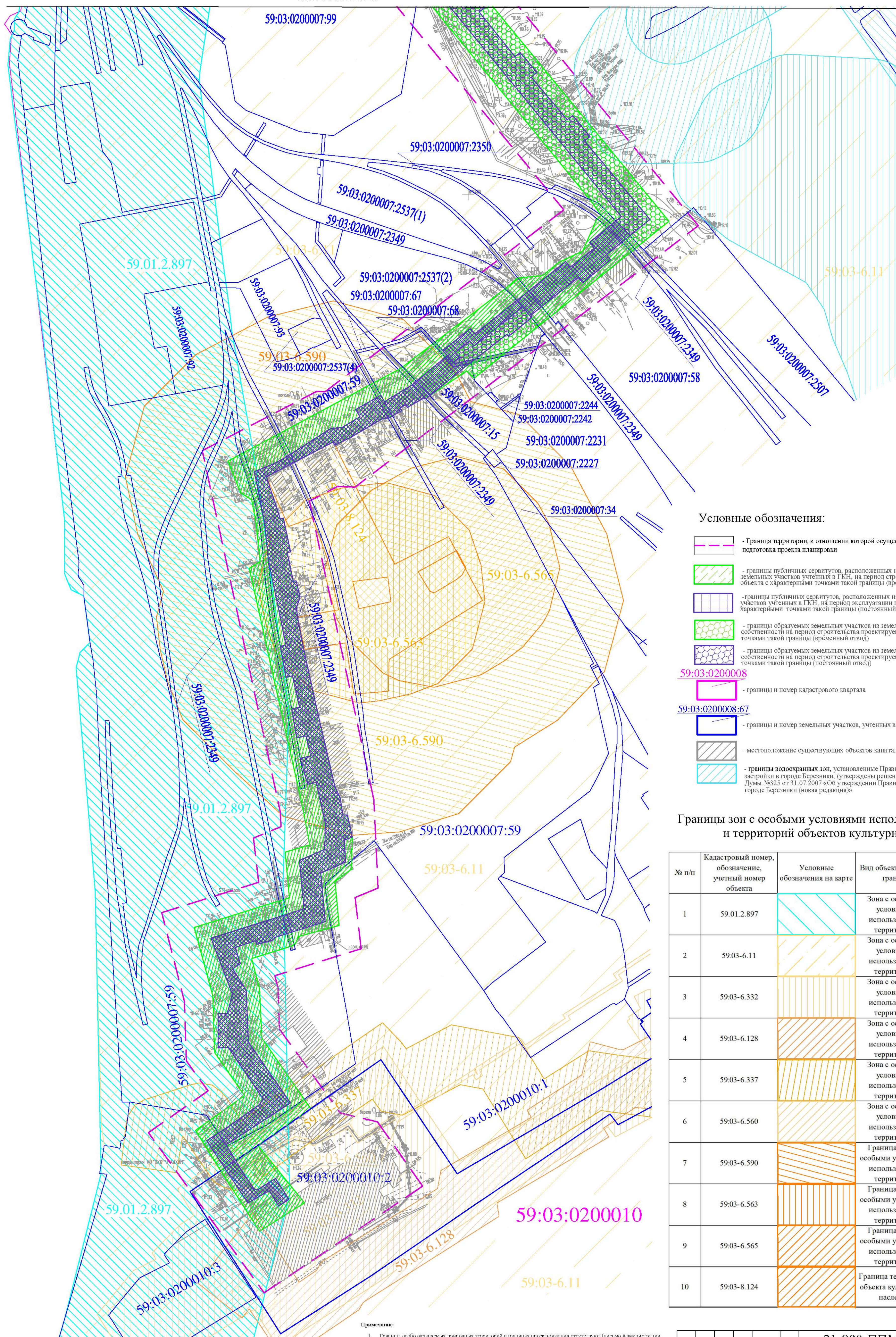
Изм.	Кол.уч.	Лист	№док.	Подп.	Дата
------	---------	------	-------	-------	------

31-980-ППМТ.ПМТ

3	2332,30	5138,75	1,98	147° 19' 51"	4
4	2330,64	5139,82	17,95	148° 24' 28"	5
5	2315,34	5149,22	14,13	236° 11' 30"	6
6	2307,48	5137,48	34,82	326° 53' 36"	1
Площадь земельного участка - 502 кв.м.					
59:03:0200010:2 - ЗУ 34.1 (постоянный отвод)					
№ п/п	X	Y	Длины линий, м	Дирекц. угол	№ п/п
1	2307,48	5137,48	14,13	56° 11' 30"	2
2	2315,34	5149,22	12,95	149° 37' 5"	3
3	2304,17	5155,78	23,00	146° 11' 34"	4
4	2285,06	5168,57	4,20	101° 4' 28"	5
5	2284,26	5172,69	22,04	57° 47' 3"	6
6	2296,00	5191,33	26,42	147° 32' 49"	7
7	2273,71	5205,51	13,02	236° 57' 26"	8
8	2266,61	5194,60	19,04	328° 51' 17"	9
9	2282,91	5184,75	26,24	240° 56' 10"	10
10	2270,16	5161,82	44,55	326° 53' 36"	1
Площадь земельного участка - 1052 кв.м.					

Площадь образуемых земельных участков из земельных участков, учтенных в государственном кадастре недвижимости, на период эксплуатации – 39703 кв.м.

Изм. № подл.	Подп. и дата	Взам. инв. №								31-980-ППМТ.ПМТ	Лист
											73
			Изм.	Кол.уч.	Лист	№док.	Подп.	Дата			



Условные обозначения:

- Граница территории, в отношении которой осуществляется подготовка проекта планировки
- границы публичных сервитутов, расположенных на земельных участках/частях земельных участков утченных в ГКН, на период строительства проектируемого линейного объекта с характерными точками такой границы (временный отвод)
- границы публичных сервитутов, расположенных на земельных участках/частях земельных участков утченных в ГКН, на период эксплуатации проектируемого линейного объекта с характерными точками такой границы (постоянный отвод)
- границы образуемых земельных участков из земель государственной или муниципальной собственности на период строительства проектируемого линейного объекта с характерными точками такой границы (временный отвод)
- границы образуемых земельных участков из земель государственной или муниципальной собственности на период строительства проектируемого линейного объекта с характерными точками такой границы (постоянный отвод)
- 59.03:0200008 - границы и номер кадастрового квартала
- 59.03:0200008:67 - границы и номер земельных участков, утченных в ГКН
- местоположение существующих объектов капитального строительства
- границы водоохранных зон, установленные Правилами землепользования и застройки в городе Березники, (утверждены решением Березниковской городской Думы №325 от 31.07.2007 «Об утверждении Правил землепользования и застройки в городе Березники (новая редакция)»

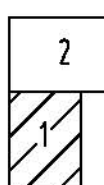
Границы зон с особыми условиями использования территорий и территорий объектов культурного наследия

№ п/п	Кадастровый номер, обозначение, учетный номер объекта	Условные обозначения на карте	Вид объекта реестра граница	Тип зоны (территории)
1	59.01.2.897		Зона с особыми условиями использования территории	Часть прибрежной защитной полосы Камского водохранилища
2	59.03-6.11		Зона с особыми условиями использования территории	Санитарно-защитная зона предприятий, сооружений и иных объектов
3	59.03-6.332		Зона с особыми условиями использования территории	Охранная зона инженерных коммуникаций
4	59.03-6.128		Зона с особыми условиями использования территории	Охранная зона инженерных коммуникаций
5	59.03-6.337		Зона с особыми условиями использования территории	Охранная зона инженерных коммуникаций
6	59.03-6.560		Зона с особыми условиями использования территории	Охранная зона инженерных коммуникаций
7	59.03-6.590		Граница зоны с особыми условиями использования территории	Зона охраны объекта культурного наследия
8	59.03-6.563		Граница зоны с особыми условиями использования территории	Зона охраны объекта культурного наследия
9	59.03-6.565		Граница зоны с особыми условиями использования территории	Зона охраны объекта культурного наследия
10	59.03-8.124		Граница территории объекта культурного наследия	Территория объекта культурного наследия

Примечание:

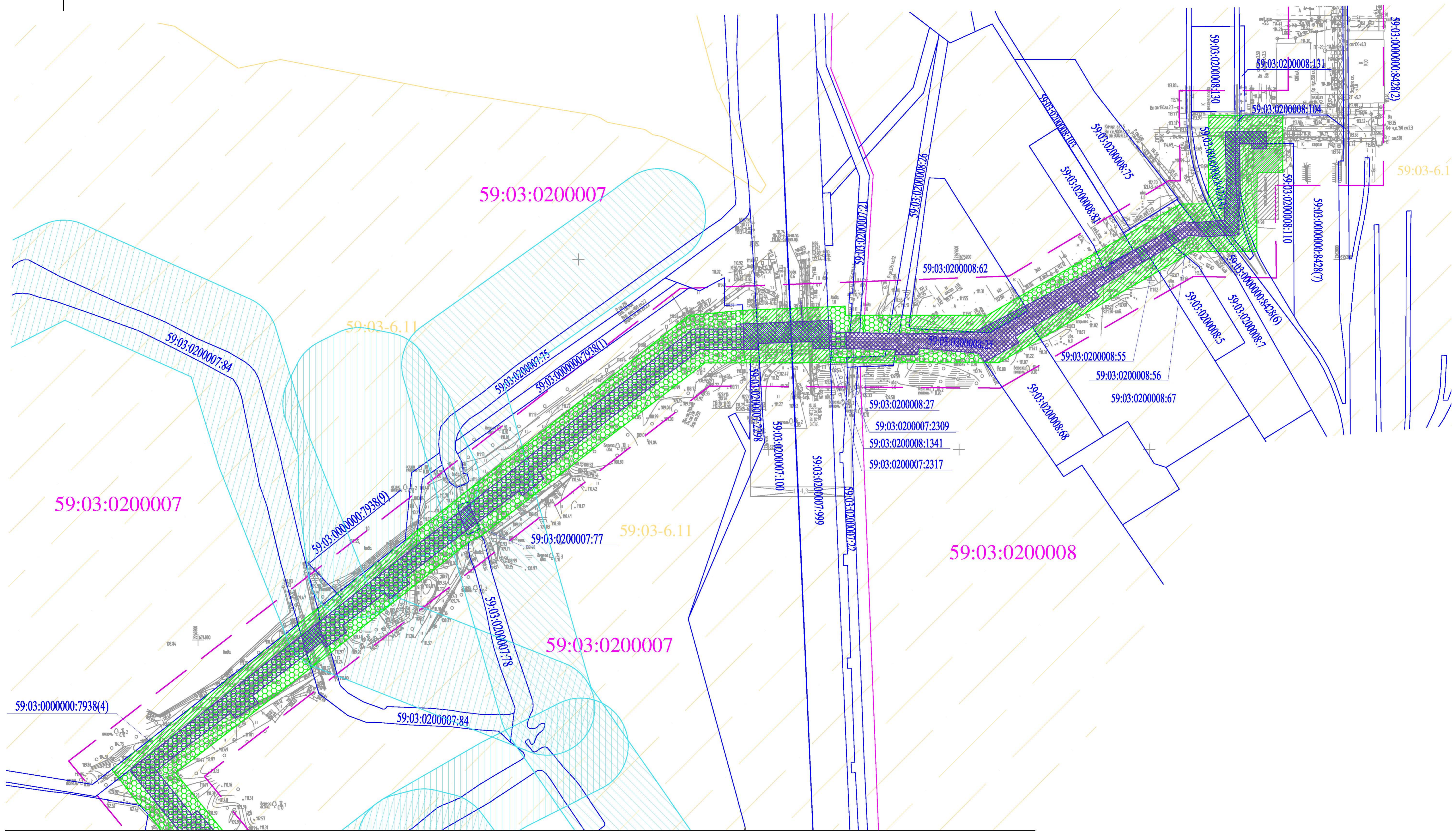
1. Границы особо охраняемых природных территорий в границах проектирования отсутствуют (письмо Администрации города Березники от 06.12.2019 № СЗД.142-01-19-1502).
2. Границы лесничеств, участков лесничеств, лесных кварталов, лесотасционных выделов или частей лесотасционных выделов в границах проектирования отсутствуют.
3. План составлен по материалам изысканий, выполненных ООО НПП "Изыскатель" в октябре-декабре 2019 года.
4. Система высот - Балтийская.
5. Система координат - МСК-59.
6. Сечение рельефа горизонтали через 0,5 метра.

Схема расположения листов



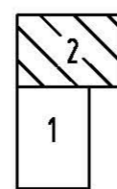
2

31-980-ППМТ.МО ПМТ.ГЧ-1					
Проект планировки и межевания территории по объекту «Монтаж паропровода 17 км. пара от ТЭЦ (цеха №15) до производственной котельной», расположенному на территории МО "Город Березники", Пермского края.					
Изм.	Кол.	Лист	Ндок	Подп.	Дата
Разработал	Шафорова				
Материалы обоснования проекта планировки территории.			Студия	Лист	Листов
Материалы обоснования проекта межевания территории.			ДПТ	1	2
И.контр. ГИП			ООО «Гипроситез»		2019 г.
Чешва					



Линия соединения с листом 1

Схема расположения листов



Примечание:

1. Границы особо охраняемых природных территорий в границах проектирования отсутствуют (письмо Администрации города Березники от 06.12.2019 № СЭД.142-01.19-1502).
2. Границы лесничеств, учетных лесничеств, лесных кварталов, лесотаксационных выделов или частей лесотаксационных выделов в границах проектирования отсутствуют.
3. План составлен по материалам изысканий, выполненных ООО НПП "Изыскатель" в октябре-декабре 2019 года.
4. Система высот - Балтийская.
5. Система координат - МСК-59.
6. Сечение рельефа горизонталями через 0,5 метра.
7. Условные обозначения приведены на листе 1 чертежа 31-980-ППМТ.МО ПМТ.ГЧ-1

						31-980-ППМТ.МО ПМТ.ГЧ-1		
						Проект планировки и межевания территории по объекту «Монтаж паропровода 17 atm. пара от ТЭЦ (цеха №15) до производственной котельной», расположенному на территории МОТ Город Березники», Пермского края.		
						Материалы обоснования проекта межевания территории.		
Изм.	Кол.	Лист	Подп.	Подп.	Дата	Стадия	Лист	Листов
Разработал		Шафорстова				ДПТ	2	2
						Материалы обоснования проекта межевания территории.		
						ООО «Гипроситез» 2019 г.		
						М 1:2000		
						Формат А1		

Имя, N лист, Дата, Подпись, Выпуск, N