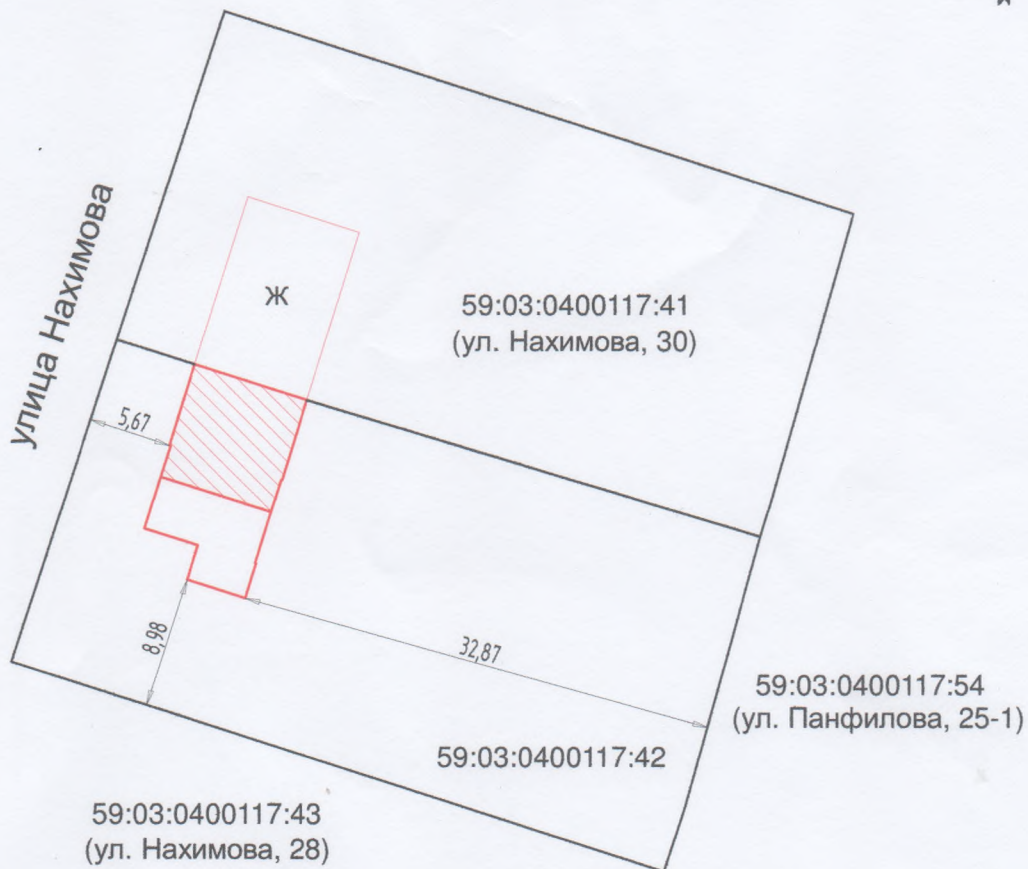







# Схематичное изображение планируемого к строительству или реконструкции объекта капитального строительства на земельном участке

адрес земельного участка: Пермский Край, г. Березники, ул. Нахимова, дом 30а  
кадастровый номер земельного участка: 59:03:0400117:42  
площадь земельного участка – 1090 кв.м  
площадь застройки – 104,0 кв.м



Масштаб 1:500

Условные обозначения:

-  Граница земельного участка
-  Контур объекта капитального строительства
-  Контур смежного объекта индивидуального жилищного строительства
-  Существующий жилой дом с кадастровым номером 59:03:0400117:1080