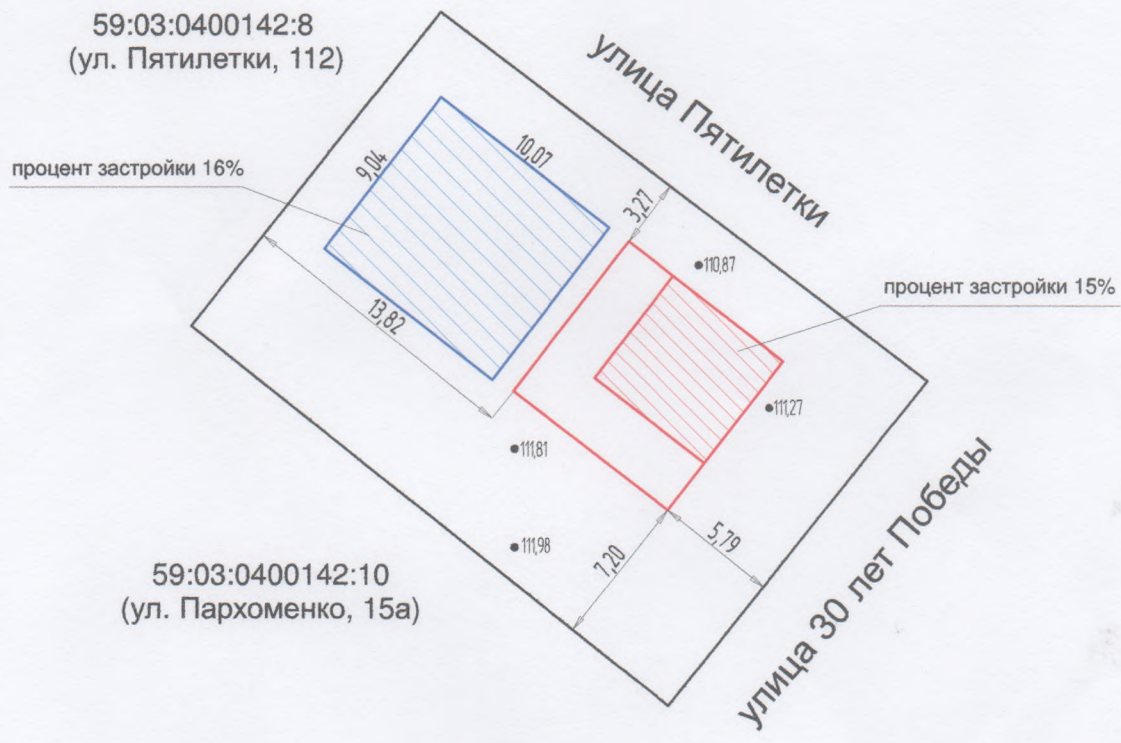







Схематичное изображение планируемого к строительству или реконструкции объекта капитального строительства на земельном участке

адрес земельного участка: Пермский Край, г.о. Город Березники, г. Березники, ул. Пятилетки, уч. № 114
 кадастровый номер земельного участка: 59:03:0400142:9
 площадь земельного участка – 556 кв.м
 процент застройки – 31%



Условные обозначения:

-  Граница земельного участка
-  Контур объекта капитального строительства
-  Существующий жилой дом с кадастровым номером 59:03:0400142:78
-  Существующий жилой дом с кадастровым номером 59:03:0400142:426
-  Высотные отметки