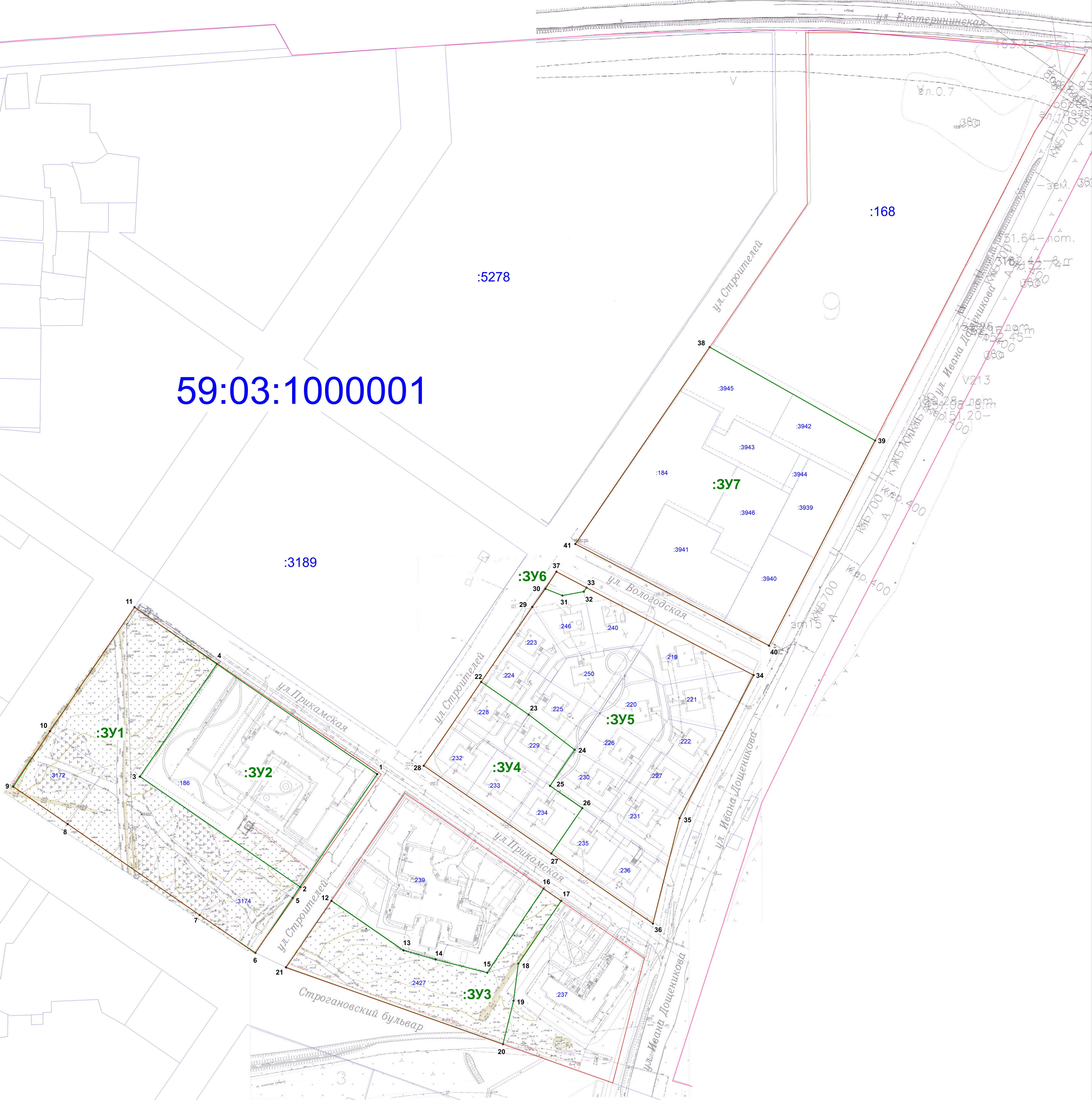





59:03:1000001



Примечание:

1. Проект выполнен на топографической основе М 1:500, выданной УАиГ г.Березники
2. Система высот Балтийская
3. Система координат МСК-59

Условные обозначения:

-  границы образуемых земельных участков
-  красные линии, установленные проектом планировки Правобережного района города Березники, утвержденным постановлением главы города от 18.07.2007 №1395
-  границы земельных участков, сведения о которых содержатся в ЕГРН
- :3172** обозначение земельных участков, сведения о которых содержатся в ЕГРН
- :3У1** обозначение образуемых земельных участков

01-09-20-ПМТ1			
Проект внесения изменений в проект планировки Правобережного района города Березники, утвержденный постановлением главы города от 18.07.2007 №1395, в части территории 1:500 от 11.09.2011 года			
Иван Николаевич	Людмила	Иван	Иван
Резов	Николина	Иван	Иван
Проект межевания территории		Лист	14
		Лист	14
ИП Никитина О.К.			