

Схема расположения части земельного участка с КН 59:03:0200009:9469, расположенного по адресу: Пермский край, г. Березники, в районе НБТЭЦ на кадастровом плане территории

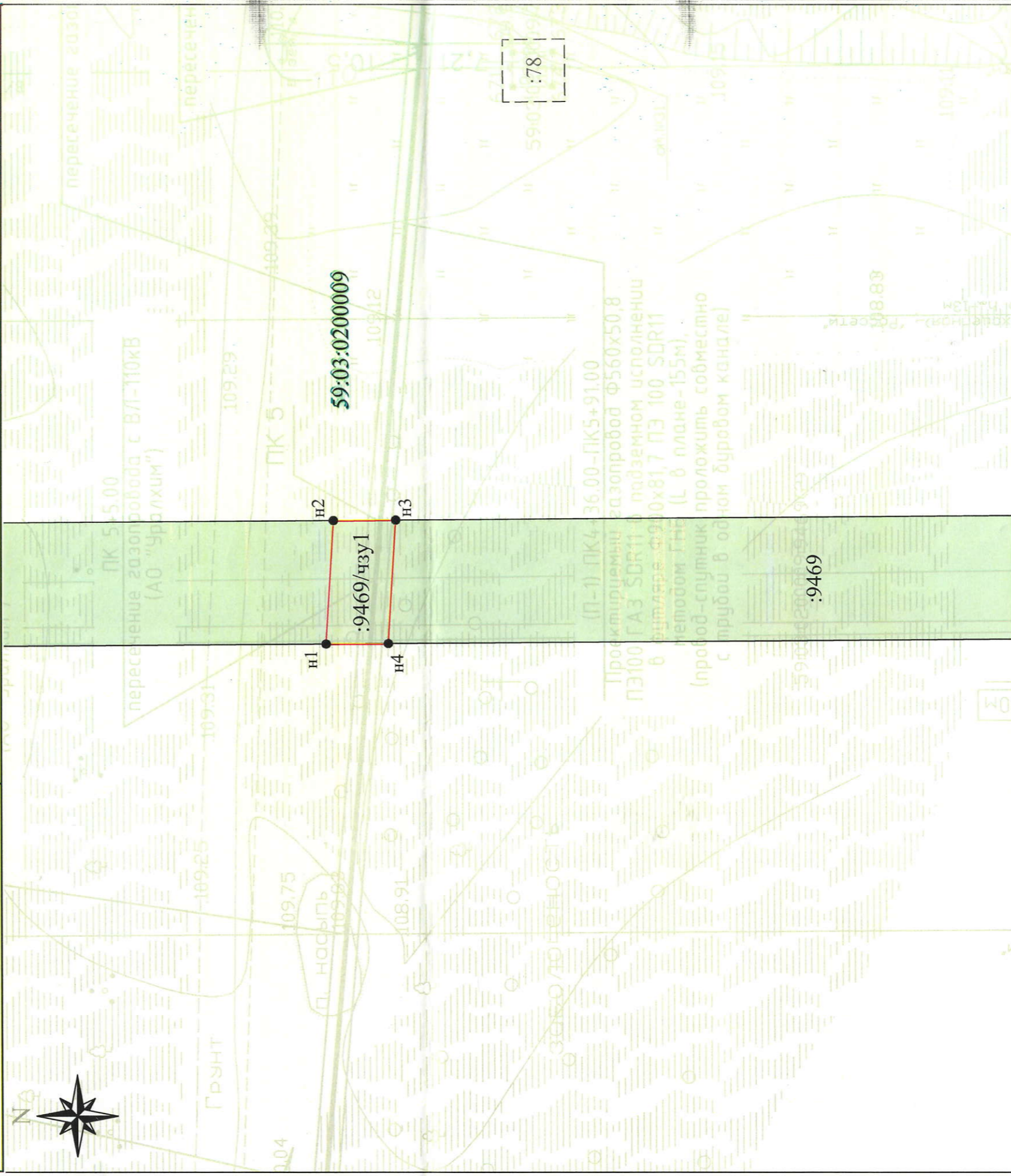
Условный номер земельного участка: 59:03:0200009:9469/чзу1

Площадь: 50 кв.м.

Категория земель: Земли населенных пунктов

Реконструкция газопровода ВД, инв.№0200008074, протяженность 914,0 п.м находящегося по адресу: Пермский край, г.Березники, ул. Новосодовая, 19





Обозначение характерных точек границ	Координаты, м	
	X	Y
н1	675314,14	2262353,08
н2	675313,54	2262363,08
н3	675308,53	2262363,12
н4	675309,13	2262353,11
н1	675314,14	2262353,08



МАСШТАБ 1:500

СИСТЕМА КООРДИНАТ
МСК-59

Условные обозначения:

-  - вновь образованная часть границы, сведения о которой достаточны для определения её местоположения.
-  - существующая часть границы, имеющаяся в ЕГРН сведения о которой недостаточны для определения её местоположения.
-  - существующая часть границы, имеющаяся в ЕГРН сведения о которой достаточны для определения её местоположения.
-  - граница кадастрового деления.

:9469/чзу1

59:03:0200009

- обозначение части земельного участка.
- надпись кадастрового квартала.

