

ПРОЕКТ МЕЖЕВАНИЯ ТЕРРИТОРИИ




на элемент планировочной структуры, входящий в
кадастровый квартал 59:37:1860101 (п. Николаев Посад)

Текстовая часть

Пермь, 2020

157/2019/ЕП-ПМТ

Согласовано		
Взам. инв. №		
Подп. и дата		
Инв. № подл.		

Изм.	Кол.ч.	Лист	№ док.	Подпись	Дата		Стадия	Лист	Листов
Исполнитель		Колыванов Е. В.				Проект межевания территории кадастрового квартала 59:37:0430101	ПМ	1	343
Руководит.		Бадертдинова И.Ю.					Приуральский филиал АО «Ростехинвентаризация- Федеральное БТИ»		
Н. контроль		Караваяв К.А.							



СОСТАВ ПРОЕКТА

№ тома	Обозначение	Наименование	Примечание
1	157/2019/ЕП-ПМТ	Текстовая часть проекта межевания	
		Чертежи межевания территории	

СОДЕРЖАНИЕ

№ п/п	Наименование	Лист
	Текстовая часть	
	Состав проекта. Содержание	2
	Пояснительная записка	3
1	Основные положения	3
2	Общая характеристика объекта	8
3	Описание предлагаемых проектных решений	10
	Ведомость координат поворотных точек границ красных линий	11
	Ведомость координат поворотных точек границ формируемых и изменяемых земельных участков	20
4	Установление публичных сервитутов, обременений	68
5	Экспликация земельных участков	70
6	Основные технико-экономические показатели	168
	Графическая часть	
1	Материалы по обоснованию ПМТ	169
2	Чертеж межевания территории М 1:1000	170
3	Чертеж красных линий	175

Инв. № подл.	Подп. и дата	Взам. инв. №					Лист
							2
Изм.	Кол.уч.	Лист	№ док.	Подпись	Дата	157/2019/ЕП-ПМТ	

Пояснительная записка

1. Основные положения

Проект межевания территории кадастрового квартала 59:37:1860101 п. Николаев Посад разработан в рамках выполнения договора субподряда на выполнение работ по разработке проекта межевания территории от 19.02.2020 № 157/2019/ЕП, заключенный между Государственное бюджетное учреждение Пермского края «Центр технической инвентаризации и кадастровой оценки Пермского края» и Акционерным обществом «Российский государственный центр инвентаризации и учета объектов недвижимости – Федеральное бюро технической инвентаризации».

Целью разработки проекта межевания территории является установление красных линий застроенной территории объекта работ; определение местоположения границ образуемых и изменяемых земельных участков.

При подготовке проекта межевания была использована следующая нормативная документация:

- Градостроительный кодекс Российской Федерации от 29.12.2004 № 190-ФЗ;
- Земельный кодекс Российской Федерации от 25.10.2001 № 136-ФЗ;
- СП 42.13330.2016. Свод правил. Градостроительство. Планировка и застройка городских и сельских поселений. Актуализированная редакция СНиП 2.07.01-89;
- Инструкция о порядке проектирования и установления красных линий в городах и других поселениях Российской Федерации РДС 30-201-98;
- Генеральный план Троицкого сельского поселения, утверждённый решением Совета депутатов Троицкого сельского поселения от 26.06.2019 № 609;
- Правила землепользования и застройки Троицкого сельского поселения, утвержденные решением Совета депутатов Троицкого сельского поселения от 03.04.2013 № 234/1;

При разработке проекта использованы следующие исходные данные:

1) Постановление администрации города Березники Пермского края от 15.01.2020 № 40 «О подготовке проекта межевания территории на элемент планировочной структуры, входящий в кадастровый квартал 59:37:1860101 (п. Николаев Посад)»;

2) Кадастровый план территории кадастрового квартала 59:37:0430101 от КУВИ-001/2020-8006645 от 14.04.2020;

3) Выписки из Единого государственного реестра недвижимости на земельные участки с кадастровыми номерами: 59:37:1860101:364, 59:37:1860101:365, 59:37:1860101:289, 59:37:1860101:916, 59:37:1860101:1246, 59:37:1860101:1247, 59:37:1860101:1248, 59:37:1860101:1249, 59:37:1860101:1250, 59:37:1860101:1251, 59:37:1860101:1252, 59:37:1860101:1253, 59:37:1860101:957, 59:37:1860101:1022, 59:37:1860101:919, 59:37:1860101:920, 59:37:1860101:921, 59:37:1860101:1212, 59:37:1860101:1215, 59:37:1860101:925, 59:37:1860101:926, 59:37:1860101:927, 59:37:1860101:928, 59:37:1860101:929, 59:37:1860101:930, 59:37:1860101:931, 59:37:1860101:932, 59:37:1860101:935, 59:37:1860101:936, 59:37:1860101:937, 59:37:1860101:938, 59:37:1860101:1004, 59:37:1860101:1216, 59:37:1860101:1002, 59:37:1860101:1255, 59:37:1860101:940, 59:37:1860101:941, 59:37:1860101:942, 59:37:1860101:943, 59:37:1860101:944, 59:37:1860101:945, 59:37:1860101:946, 59:37:1860101:954, 59:37:1860101:953, 59:37:1860101:952, 59:37:1860101:951, 59:37:1860101:950, 59:37:1860101:949, 59:37:1860101:948, 59:37:1860101:1003, 59:37:1860101:955, 59:37:1860101:1017, 59:37:1860101:1020, 59:37:1860101:1019, 59:37:1860101:1018, 59:37:1860101:975, 59:37:1860101:1006, 59:37:1860101:1005, 59:37:1860101:887, 59:37:1860101:888, 59:37:1860101:889, 59:37:1860101:890, 59:37:1860101:891, 59:37:1860101:1157, 59:37:1860101:892, 59:37:1860101:1156, 59:37:1860101:1024, 59:37:1860101:1025, 59:37:1860101:1026, 59:37:1860101:895,

59:37:1860101:1027, 59:37:1860101:897, 59:37:1860101:1033, 59:37:1860101:899,
59:37:1860101:1029, 59:37:1860101:901, 59:37:1860101:1030, 59:37:1860101:902,
59:37:1860101:1031, 59:37:1860101:881, 59:37:1860101:883, 59:37:1860101:1032,
59:37:1860101:885, 59:37:1860101:1028, 59:37:1860101:827, 59:37:1860101:828,
59:37:1860101:829, 59:37:1860101:835, 59:37:1860101:832, 59:37:1860101:833,
59:37:1860101:834, 59:37:1860101:831, 59:37:1860101:1001, 59:37:1860101:1233,
59:37:1860101:1234, 59:37:1860101:1232, 59:37:1860101:1231, 59:37:1860101:1230,
59:37:1860101:1229, 59:37:1860101:1228, 59:37:1860101:1218, 59:37:1860101:1280,
59:37:1860101:1235, 59:37:1860101:161, 59:37:1860101:162, 59:37:1860101:532,
59:37:1860101:1158, 59:37:1860101:1159, 59:37:1860101:382, 59:37:1860101:381,
59:37:1860101:1220, 59:37:1860101:1281, 59:37:1860101:1282, 59:37:1860101:1283,
59:37:1860101:458, 59:37:1860101:1224, 59:37:1860101:1227, 59:37:1860101:1284,
59:37:1860101:149, 59:37:1860101:150, 59:37:1860101:1276, 59:37:1860101:1009,
59:37:1860101:1275, 59:37:1860101:1203, 59:37:1860101:416, 59:37:1860101:1011,
59:37:1860101:426, 59:37:1860101:1278, 59:37:1860101:1279, 59:37:1860101:1189,
59:37:1860101:1184, 59:37:1860101:1270, 59:37:1860101:1244, 59:37:1860101:1162,
59:37:1860101:1163, 59:37:1860101:1164, 59:37:1860101:1170, 59:37:1860101:1171,
59:37:1860101:1172, 59:37:1860101:1273, 59:37:1860101:1195, 59:37:1860101:1193,
59:37:1860101:1277, 59:37:1860101:986, 59:37:1860101:55, 59:37:1860101:56,
59:37:1860101:60, 59:37:1860101:147, 59:37:1860101:148, 59:37:1860101:58,
59:37:1860101:57, 59:37:1860101:59, 59:37:1860101:271, 59:37:1860101:199,
59:37:1860101:193, 59:37:1860101:168, 59:37:1860101:1268, 59:37:1860101:1269,
59:37:1860101:428, 59:37:1860101:8, 59:37:1860101:7, 59:37:1860101:6, 59:37:1860101:4,
59:37:1860101:3, 59:37:1860101:13, 59:37:1860101:5, 59:37:1860101:21, 59:37:1860101:11,
59:37:1860101:10, 59:37:1860101:12, 59:37:1860101:9, 59:37:1860101:291,
59:37:1860101:290, 59:37:1860101:116, 59:37:1860101:117, 59:37:1860101:166,
59:37:1860101:165, 59:37:1860101:75, 59:37:1860101:132, 59:37:1860101:74,
59:37:1860101:569, 59:37:1860101:571, 59:37:1860101:570, 59:37:1860101:118,
59:37:1860101:119, 59:37:1860101:120, 59:37:1860101:32, 59:37:1860101:84,
59:37:1860101:83, 59:37:1860101:82, 59:37:1860101:81, 59:37:1860101:80, 59:37:1860101:79,
59:37:1860101:78, 59:37:1860101:77, 59:37:1860101:76, 59:37:1860101:101,
59:37:1860101:102, 59:37:1860101:103, 59:37:1860101:994, 59:37:1860101:995,
59:37:1860101:1274, 59:37:1860101:135, 59:37:1860101:136, 59:37:1860101:65,
59:37:1860101:127, 59:37:1860101:30, 59:37:1860101:128, 59:37:1860101:63,
59:37:1860101:62, 59:37:1860101:61, 59:37:1860101:93, 59:37:1860101:94, 59:37:1860101:95,
59:37:1860101:96, 59:37:1860101:97, 59:37:1860101:98, 59:37:1860101:99,
59:37:1860101:100, 59:37:1860101:137, 59:37:1860101:139, 59:37:1860101:140,
59:37:1860101:73, 59:37:1860101:72, 59:37:1860101:71, 59:37:1860101:70, 59:37:1860101:69,
59:37:1860101:68, 59:37:1860101:67, 59:37:1860101:66, 59:37:1860101:85, 59:37:1860101:86,
59:37:1860101:87, 59:37:1860101:88, 59:37:1860101:89, 59:37:1860101:90, 59:37:1860101:91,
59:37:1860101:92, 59:37:1860101:34, 59:37:1860101:174, 59:37:1860101:175,
59:37:1860101:181, 59:37:1860101:176, 59:37:1860101:177, 59:37:1860101:178,
59:37:1860101:1256, 59:37:1860101:823, 59:37:1860101:822, 59:37:1860101:122,
59:37:1860101:123, 59:37:1860101:124, 59:37:1860101:125, 59:37:1860101:126,
59:37:1860101:453, 59:37:1860101:454, 59:37:1860101:457, 59:37:1860101:456,
59:37:1860101:455, 59:37:1860101:188, 59:37:1860101:1257, 59:37:1860101:204,
59:37:1860101:205, 59:37:1860101:206, 59:37:1860101:207, 59:37:1860101:208,
59:37:1860101:209, 59:37:1860101:210, 59:37:1860101:214, 59:37:1860101:216,
59:37:1860101:217, 59:37:1860101:218, 59:37:1860101:219, 59:37:1860101:220,
59:37:1860101:658, 59:37:1860101:659, 59:37:1860101:660, 59:37:1860101:664,
59:37:1860101:662, 59:37:1860101:663, 59:37:1860101:661, 59:37:1860101:215,
59:37:1860101:1204, 59:37:1860101:431, 59:37:1860101:432, 59:37:1860101:1207,

59:37:1860101:1208, 59:37:1860101:1209, 59:37:1860101:1210, 59:37:1860101:1211,
59:37:1860101:443, 59:37:1860101:211, 59:37:1860101:438, 59:37:1860101:439,
59:37:1860101:440, 59:37:1860101:441, 59:37:1860101:442, 59:37:1860101:437,
59:37:1860101:274, 59:37:1860101:235, 59:37:1860101:998, 59:37:1860101:212,
59:37:1860101:237, 59:37:1860101:239, 59:37:1860101:241, 59:37:1860101:240,
59:37:1860101:238, 59:37:1860101:236, 59:37:1860101:213, 59:37:1860101:262,
59:37:1860101:263, 59:37:1860101:264, 59:37:1860101:265, 59:37:1860101:266,
59:37:1860101:267, 59:37:1860101:268, 59:37:1860101:269, 59:37:1860101:270,
59:37:1860101:288, 59:37:1860101:287, 59:37:1860101:286, 59:37:1860101:285,
59:37:1860101:284, 59:37:1860101:283, 59:37:1860101:282, 59:37:1860101:281,
59:37:1860101:280, 59:37:1860101:279, 59:37:1860101:278, 59:37:1860101:277,
59:37:1860101:276, 59:37:1860101:275, 59:37:1860101:221, 59:37:1860101:222,
59:37:1860101:223, 59:37:1860101:224, 59:37:1860101:225, 59:37:1860101:226,
59:37:1860101:533, 59:37:1860101:534, 59:37:1860101:535, 59:37:1860101:536,
59:37:1860101:537, 59:37:1860101:544, 59:37:1860101:539, 59:37:1860101:540,
59:37:1860101:541, 59:37:1860101:542, 59:37:1860101:543, 59:37:1860101:538,
59:37:1860101:548, 59:37:1860101:549, 59:37:1860101:556, 59:37:1860101:551,
59:37:1860101:552, 59:37:1860101:553, 59:37:1860101:554, 59:37:1860101:555,
59:37:1860101:550, 59:37:1860101:545, 59:37:1860101:546, 59:37:1860101:547,
59:37:1860101:557, 59:37:1860101:558, 59:37:1860101:559, 59:37:1860101:560,
59:37:1860101:561, 59:37:1860101:568, 59:37:1860101:563, 59:37:1860101:564,
59:37:1860101:565, 59:37:1860101:566, 59:37:1860101:567, 59:37:1860101:562,
59:37:1860101:592, 59:37:1860101:593, 59:37:1860101:594, 59:37:1860101:595,
59:37:1860101:596, 59:37:1860101:603, 59:37:1860101:598, 59:37:1860101:599,
59:37:1860101:600, 59:37:1860101:601, 59:37:1860101:602, 59:37:1860101:597,
59:37:1860101:591, 59:37:1860101:574, 59:37:1860101:575, 59:37:1860101:576,
59:37:1860101:577, 59:37:1860101:578, 59:37:1860101:579, 59:37:1860101:580,
59:37:1860101:581, 59:37:1860101:582, 59:37:1860101:583, 59:37:1860101:584,
59:37:1860101:585, 59:37:1860101:586, 59:37:1860101:587, 59:37:1860101:588,
59:37:1860101:589, 59:37:1860101:590, 59:37:1860101:573, 59:37:1860101:572,
59:37:1860101:604, 59:37:1860101:621, 59:37:1860101:606, 59:37:1860101:607,
59:37:1860101:608, 59:37:1860101:609, 59:37:1860101:610, 59:37:1860101:611,
59:37:1860101:612, 59:37:1860101:613, 59:37:1860101:614, 59:37:1860101:615,
59:37:1860101:616, 59:37:1860101:617, 59:37:1860101:618, 59:37:1860101:619,
59:37:1860101:620, 59:37:1860101:605, 59:37:1860101:802, 59:37:1860101:821,
59:37:1860101:804, 59:37:1860101:805, 59:37:1860101:806, 59:37:1860101:807,
59:37:1860101:808, 59:37:1860101:809, 59:37:1860101:810, 59:37:1860101:811,
59:37:1860101:812, 59:37:1860101:813, 59:37:1860101:814, 59:37:1860101:815,
59:37:1860101:816, 59:37:1860101:817, 59:37:1860101:818, 59:37:1860101:819,
59:37:1860101:820, 59:37:1860101:803, 59:37:1860101:622, 59:37:1860101:641,
59:37:1860101:624, 59:37:1860101:625, 59:37:1860101:626, 59:37:1860101:627,
59:37:1860101:628, 59:37:1860101:629, 59:37:1860101:630, 59:37:1860101:631,
59:37:1860101:632, 59:37:1860101:633, 59:37:1860101:634, 59:37:1860101:635,
59:37:1860101:636, 59:37:1860101:637, 59:37:1860101:638, 59:37:1860101:639,
59:37:1860101:640, 59:37:1860101:623, 59:37:1860101:997, 59:37:1860101:996,
59:37:1860101:958, 59:37:1860101:1176, 59:37:1860101:1173, 59:37:1860101:1178,
59:37:1860101:1177, 59:37:1860101:1179, 59:37:1860101:273, 59:37:1860101:1174,
59:37:1860101:272, 59:37:1860101:1175, 59:37:1860101:1272, 59:37:1860101:859,
59:37:1860101:857, 59:37:1860101:865, 59:37:1860101:863, 59:37:1860101:864,
59:37:1860101:866, 59:37:1860101:862, 59:37:1860101:861, 59:37:1860101:858,
59:37:1860101:860, 59:37:1860101:856, 59:37:1860101:855, 59:37:1860101:910,
59:37:1860101:911, 59:37:1860101:912, 59:37:1860101:913, 59:37:1860101:914,

59:37:1860101:909, 59:37:1860101:968, 59:37:1860101:969, 59:37:1860101:970,
59:37:1860101:971, 59:37:1860101:972, 59:37:1860101:967, 59:37:1860101:973,
59:37:1860101:966, 59:37:1860101:965, 59:37:1860101:964, 59:37:1860101:963,
59:37:1860101:962, 59:37:1860101:915, 59:37:1860101:908, 59:37:1860101:907,
59:37:1860101:906, 59:37:1860101:905, 59:37:1860101:904, 59:37:1860101:650,
59:37:1860101:651, 59:37:1860101:652, 59:37:1860101:653, 59:37:1860101:654,
59:37:1860101:655, 59:37:1860101:656, 59:37:1860101:643, 59:37:1860101:867,
59:37:1860101:868, 59:37:1860101:869, 59:37:1860101:873, 59:37:1860101:871,
59:37:1860101:872, 59:37:1860101:870, 59:37:1860101:959, 59:37:1860101:960,
59:37:1860101:961, 59:37:1860101:649, 59:37:1860101:648, 59:37:1860101:647,
59:37:1860101:646, 59:37:1860101:645, 59:37:1860101:644, 59:37:1860101:657,
59:37:1860101:642, 59:37:1860101:253, 59:37:1860101:252, 59:37:1860101:517,
59:37:1860101:516, 59:37:1860101:500, 59:37:1860101:499, 59:37:1860101:518,
59:37:1860101:519, 59:37:1860101:520, 59:37:1860101:521, 59:37:1860101:522,
59:37:1860101:523, 59:37:1860101:524, 59:37:1860101:525, 59:37:1860101:526,
59:37:1860101:527, 59:37:1860101:528, 59:37:1860101:529, 59:37:1860101:496,
59:37:1860101:495, 59:37:1860101:530, 59:37:1860101:497, 59:37:1860101:515,
59:37:1860101:514, 59:37:1860101:513, 59:37:1860101:512, 59:37:1860101:511,
59:37:1860101:510, 59:37:1860101:498, 59:37:1860101:509, 59:37:1860101:508,
59:37:1860101:507, 59:37:1860101:506, 59:37:1860101:505, 59:37:1860101:504,
59:37:1860101:503, 59:37:1860101:502, 59:37:1860101:501, 59:37:1860101:478,
59:37:1860101:477, 59:37:1860101:479, 59:37:1860101:480, 59:37:1860101:481,
59:37:1860101:482, 59:37:1860101:483, 59:37:1860101:484, 59:37:1860101:485,
59:37:1860101:486, 59:37:1860101:487, 59:37:1860101:488, 59:37:1860101:489,
59:37:1860101:490, 59:37:1860101:491, 59:37:1860101:492, 59:37:1860101:493,
59:37:1860101:460, 59:37:1860101:476, 59:37:1860101:475, 59:37:1860101:474,
59:37:1860101:473, 59:37:1860101:472, 59:37:1860101:471, 59:37:1860101:470,
59:37:1860101:469, 59:37:1860101:468, 59:37:1860101:467, 59:37:1860101:466,
59:37:1860101:465, 59:37:1860101:464, 59:37:1860101:463, 59:37:1860101:462,
59:37:1860101:461, 59:37:1860101:494, 59:37:1860101:459, 59:37:1860101:845,
59:37:1860101:844, 59:37:1860101:843, 59:37:1860101:842, 59:37:1860101:841,
59:37:1860101:840, 59:37:1860101:839, 59:37:1860101:838, 59:37:1860101:854,
59:37:1860101:836, 59:37:1860101:846, 59:37:1860101:847, 59:37:1860101:848,
59:37:1860101:849, 59:37:1860101:850, 59:37:1860101:851, 59:37:1860101:852,
59:37:1860101:853, 59:37:1860101:837, 59:37:1860101:249, 59:37:1860101:666,
59:37:1860101:701, 59:37:1860101:699, 59:37:1860101:697, 59:37:1860101:695,
59:37:1860101:693, 59:37:1860101:691, 59:37:1860101:689, 59:37:1860101:687,
59:37:1860101:685, 59:37:1860101:683, 59:37:1860101:681, 59:37:1860101:679,
59:37:1860101:677, 59:37:1860101:675, 59:37:1860101:673, 59:37:1860101:671,
59:37:1860101:669, 59:37:1860101:703, 59:37:1860101:665, 59:37:1860101:667,
59:37:1860101:668, 59:37:1860101:670, 59:37:1860101:672, 59:37:1860101:674,
59:37:1860101:676, 59:37:1860101:678, 59:37:1860101:680, 59:37:1860101:682,
59:37:1860101:684, 59:37:1860101:686, 59:37:1860101:688, 59:37:1860101:690,
59:37:1860101:692, 59:37:1860101:694, 59:37:1860101:696, 59:37:1860101:698,
59:37:1860101:700, 59:37:1860101:702, 59:37:1860101:800, 59:37:1860101:798,
59:37:1860101:795, 59:37:1860101:794, 59:37:1860101:792, 59:37:1860101:790,
59:37:1860101:788, 59:37:1860101:786, 59:37:1860101:784, 59:37:1860101:782,
59:37:1860101:780, 59:37:1860101:778, 59:37:1860101:776, 59:37:1860101:774,
59:37:1860101:772, 59:37:1860101:770, 59:37:1860101:801, 59:37:1860101:773,
59:37:1860101:775, 59:37:1860101:777, 59:37:1860101:779, 59:37:1860101:781,
59:37:1860101:783, 59:37:1860101:785, 59:37:1860101:787, 59:37:1860101:789,
59:37:1860101:791, 59:37:1860101:793, 59:37:1860101:797, 59:37:1860101:796,

59:37:1860101:799, 59:37:1860101:771, 59:37:1860101:762, 59:37:1860101:768,
59:37:1860101:767, 59:37:1860101:766, 59:37:1860101:765, 59:37:1860101:764,
59:37:1860101:763, 59:37:1860101:725, 59:37:1860101:724, 59:37:1860101:723,
59:37:1860101:722, 59:37:1860101:721, 59:37:1860101:720, 59:37:1860101:733,
59:37:1860101:718, 59:37:1860101:704, 59:37:1860101:705, 59:37:1860101:706,
59:37:1860101:707, 59:37:1860101:708, 59:37:1860101:709, 59:37:1860101:717,
59:37:1860101:710, 59:37:1860101:716, 59:37:1860101:715, 59:37:1860101:714,
59:37:1860101:713, 59:37:1860101:712, 59:37:1860101:711, 59:37:1860101:726,
59:37:1860101:727, 59:37:1860101:728, 59:37:1860101:729, 59:37:1860101:730,
59:37:1860101:731, 59:37:1860101:732, 59:37:1860101:719, 59:37:1860101:756,
59:37:1860101:757, 59:37:1860101:758, 59:37:1860101:759, 59:37:1860101:760,
59:37:1860101:761, 59:37:1860101:769, 59:37:1860101:755, 59:37:1860101:734,
59:37:1860101:736, 59:37:1860101:1258, 59:37:1860101:1267, 59:37:1860101:1260,
59:37:1860101:1261, 59:37:1860101:1259, 59:37:1860101:1262, 59:37:1860101:743,
59:37:1860101:744, 59:37:1860101:745, 59:37:1860101:746, 59:37:1860101:747,
59:37:1860101:748, 59:37:1860101:1266, 59:37:1860101:1265, 59:37:1860101:1264,
59:37:1860101:1263, 59:37:1860101:752, 59:37:1860101:753, 59:37:1860101:754,
59:37:1860101:735, 59:37:1860101:1, 59:37:1860101:2, 59:37:1860101:999, 59:37:1860101:27,
59:37:1860101:26, 59:37:1860101:25, 59:37:1860101:24, 59:37:1860101:23, 59:37:1860101:22,
59:37:1860101:29, 59:37:1860101:28, 59:37:1860101:33, 59:37:1860101:31, 59:37:1860101:36,
59:37:1860101:1219

2. Общая характеристика объекта проектирования

Проектируемая территория является территория кадастрового квартала, границы которого совмещены с границей населенного пункта, расположена в п. Николаев Посад городского округа город Березники Пермского края, имеет вытянутую форму, ориентированную в направлении север-юг.

Местоположение территории представлено на рисунке 1.



Рис.1 Местоположение территории проектирования

Площадь территории в утвержденных границах проектирования составляет 260,15 га. В соответствии с Правилами землепользования и застройки Троицкого сельского поселения рассматриваемая территория расположена в границах территориальной зоны – Ж-3 зона индивидуальных жилых домов с участками, предназначенными для индивидуального жилищного строительства и ведения личного подсобного хозяйства и Р-1 зона рекреации.

Необходимо внести изменения в настоящие правила землепользования и застройки и генеральный план территории Троицкого сельского поселения, так как некоторая часть территории не соответствует этим правилам.

В границах проектируемой территории сформированы: 775 земельных участков, местоположение границ которых установлено ранее в результате выполнения работ по межеванию земельных участков.

Подробная информация о земельных участках, расположенных в границах проектируемой территории, приведена в таблице 2 «Экспликация земельных участков фактического землепользования».

При натурном обследовании территории квартала:

Администрацией городского округа город Березники может быть проведена работа по исключению сведений из ЕГРН о земельных участках с кадастровыми номерами, которые дублируются на карте планировки территории, 59:37:1860101:1009, 59:37:1860101:1227, 59:37:1860101:443, 59:37:1860101:532.

3. Описание предлагаемых проектных решений

С учетом произведенных измерений и результата анализа имеющихся документов об объектах недвижимости, расположенных в кадастровом квартале 59:37:1860101, проектом межевания предлагается:

1) Установить красные линии с учетом сформированных земельных участков и предусмотренных проектом изменяемых границ земельных участков. Координаты поворотных точек границ красных линий приведены в таблице 1 «Ведомость координат поворотных точек границ красных линий»;

2) Сформировать 3 земельных участков, способом образования из земель, собственность на которые не разграничена:
- :ЗУ3, :ЗУ4, :ЗУ5, :ЗУ7, :ЗУ8 с видом разрешенного использования «земельные участки (территории) общего пользования»;

3) Проектом межевания предусмотрено формирование земельных участков:
- :ЗУ1, с видом разрешенного использования «земельные участки (территории) общего пользования», путем объединения земельных участков :ЗУ7 и с кадастровыми номерами:
59:37:1860101:642, 59:37:1860101:643, 59:37:1860101:644, 59:37:1860101:645,
59:37:1860101:646, 59:37:1860101:647, 59:37:1860101:648, 59:37:1860101:649,
59:37:1860101:650, 59:37:1860101:651, 59:37:1860101:652, 59:37:1860101:653,
59:37:1860101:654, 59:37:1860101:655, 59:37:1860101:656, 59:37:1860101:657,
59:37:1860101:855, 59:37:1860101:856, 59:37:1860101:857, 59:37:1860101:858,
59:37:1860101:859, 59:37:1860101:860, 59:37:1860101:861, 59:37:1860101:862,
59:37:1860101:863, 59:37:1860101:864, 59:37:1860101:865, 59:37:1860101:866,
59:37:1860101:867, 59:37:1860101:868, 59:37:1860101:869, 59:37:1860101:870,
59:37:1860101:871, 59:37:1860101:872, 59:37:1860101:873, 59:37:1860101:904,
59:37:1860101:905, 59:37:1860101:906, 59:37:1860101:907, 59:37:1860101:908,
59:37:1860101:909, 59:37:1860101:910, 59:37:1860101:911, 59:37:1860101:912,
59:37:1860101:913, 59:37:1860101:914, 59:37:1860101:915, 59:37:1860101:958,
59:37:1860101:959, 59:37:1860101:960, 59:37:1860101:961, 59:37:1860101:962,
59:37:1860101:963, 59:37:1860101:964, 59:37:1860101:965, 59:37:1860101:966,
59:37:1860101:967, 59:37:1860101:968, 59:37:1860101:969, 59:37:1860101:970,
59:37:1860101:971, 59:37:1860101:972, 59:37:1860101:973, 59:37:1860101:1173,
59:37:1860101:1174, 59:37:1860101:1175, 59:37:1860101:1176, 59:37:1860101:1177,
59:37:1860101:1178, 59:37:1860101:1179, 59:37:1860101:802, 59:37:1860101:803,
59:37:1860101:804, 59:37:1860101:805, 59:37:1860101:806, 59:37:1860101:807,
59:37:1860101:808, 59:37:1860101:809, 59:37:1860101:810, 59:37:1860101:811,
59:37:1860101:812, 59:37:1860101:813, 59:37:1860101:814, 59:37:1860101:815,
59:37:1860101:816, 59:37:1860101:817, 59:37:1860101:818, 59:37:1860101:819,
59:37:1860101:820, 59:37:1860101:821, 59:37:1860101:622, 59:37:1860101:623,
59:37:1860101:624, 59:37:1860101:625, 59:37:1860101:626, 59:37:1860101:627,
59:37:1860101:628, 59:37:1860101:629, 59:37:1860101:630, 59:37:1860101:631,

59:37:1860101:632, 59:37:1860101:633, 59:37:1860101:634, 59:37:1860101:635,
 59:37:1860101:636, 59:37:1860101:637, 59:37:1860101:638, 59:37:1860101:639,
 59:37:1860101:640, 59:37:1860101:641, 59:37:1860101:253;

- :ЗУ2, с видом разрешенного использования «земельные участки (территории) общего пользования», путем объединения земельных участков :ЗУ8 и с кадастровыми номерами:
 59:37:1860101:235, 59:37:1860101:274, 59:37:1860101:212, 59:37:1860101:237,
 59:37:1860101:239, 59:37:1860101:241, 59:37:1860101:240, 59:37:1860101:238,
 59:37:1860101:236, 59:37:1860101:213, 59:37:1860101:262, 59:37:1860101:263,
 59:37:1860101:264, 59:37:1860101:265, 59:37:1860101:266, 59:37:1860101:267,
 59:37:1860101:268, 59:37:1860101:269, 59:37:1860101:270, 59:37:1860101:288,
 59:37:1860101:287, 59:37:1860101:286, 59:37:1860101:285, 59:37:1860101:284,
 59:37:1860101:283, 59:37:1860101:282, 59:37:1860101:281, 59:37:1860101:280,
 59:37:1860101:279, 59:37:1860101:278, 59:37:1860101:277, 59:37:1860101:276,
 59:37:1860101:275;

- :ЗУ11, :ЗУ12, :ЗУ13, :ЗУ14, :ЗУ15, :ЗУ16, :ЗУ17, :ЗУ18, :ЗУ9, :ЗУ10, с видом разрешенного использования «Индивидуальные жилые дома с придомовыми участками», путем раздела земельного участка с кадастровым номером: 59:37:1860101:205.

4) Линии регулирования застройки установлены в отношении земельных участков в размере 5 метров от границ красных линий и 3 метра от границ смежных земельных участков (согласно Правилам землепользования и застройки Троицкого сельского поселения).

Данные по образуемым и изменяемым земельным участкам приведены в таблице 4 «Экспликация земельных участков по проекту межевания», графическая часть отображена на чертеже межевания территории.

5) Проектом межевания предусмотрено изменение вида разрешенного использования земельных участков:

59:37:1860101:206 на «магазины»;

59:37:1860101:207 на «площадки для занятий спортом»;

59:37:1860101:210, 59:37:1860101:217, 59:37:1860101:220 на «дошкольное, начальное и среднее образование»;

59:37:1860101:209 на «объекты культурно-досуговой деятельности».

6) Сформировать частные сервитуты для обеспечения доступа к земельным участкам.

«Экспликация частных сервитутов»

№	Обозначение образуемого сервитута	Площадь сервитута, кв.м.	Кадастровый номер земельного участка, на котором образован сервитут	Кадастровый номер земельного участка, для доступа к которому образован сервитут
1	:1224/ЗУ1	32	59:37:1860101:1224	59:37:1860101:458
2	:1159/ЗУ1	41	59:37:1860101:1159	59:37:1860101:382
3	:1279/ЗУ1	74	59:37:1860101:1279	59:37:1860101:1189
4	:1011/ЗУ1	71	59:37:1860101:1011	59:37:1860101:416
5	:149/ЗУ1	12	59:37:1860101:149	59:37:1860101:150
6	:1273/ЗУ1	78	59:37:1860101:1273	59:37:1860101:1193, 59:37:1860101:1195

Ведомость координат поворотных точек границ частных сервитутов

№	X	Y
:149/3У1		
1	672870.84	2269306.38
2	672868.88	2269305.97
3	672870.12	2269299.99
4	672872.06	2269300.43
:1011/3У1		
1	672986.45	2269477.06
2	672951.66	2269469.73
3	672952.06	2269467.82
4	672986.87	2269475.09
:1159/3У1		
1	672991.66	2269331.18
2	672989.7	2269330.78
3	672994.55	2269310.97
4	672996.48	2269311.47
:1224/3У1		
1	672972.79	2269256.16
2	672970.87	2269255.67
3	672974.53	2269240.03
4	672976.47	2269240.51
:1273/3У1		
1	672867.84	2269408.99
2	672865.89	2269408.59
3	672866.51	2269405.58
4	672837.2	2269398.94
5	672837.63	2269396.97
6	672866.94	2269403.62
7	672867.61	2269400.13
8	672869.58	2269400.56
:1279/3У1		
1	672953.29	2269403.77
2	672917.33	2269396.1
3	672917.77	2269394.14
4	672953.7	2269401.81

Ведомость координат поворотных точек границ красных линий

Таблица 1

№	X	Y	№	X	Y
1	672781.3	2269003.54	361	672679.23	2269628.31
2	672766.98	2269071.68	362	672718.43	2269637.55
3	672765.53	2269078.56	363	672688.68	2269765.23
4	672758.01	2269076.98	364	672660.53	2269810.91

5	672754.17	2269068.99		365	672628.48	2269860.69
6	672744.01	2269047.81		366	672602.66	2269856.49
7	672740.39	2269040.28		367	672579.56	2269852.62
8	672743.22	2269037.43		368	672500.54	2269840.05
9	672777.71	2269002.78		369	672419.1	2269826.53
10	672609.67	2269090.57		370	672432.35	2269768.93
11	672484.78	2269208.38		371	672432.99	2269764.62
12	672483.29	2269207.39		372	672443.71	2269710.71
13	672477.05	2269080.58		373	672491.01	2269720.67
14	672480.03	2269074.19		374	672543.82	2269732.39
15	672485.43	2269072.23		375	672621.02	2269749.69
16	672968.2	2269332.93		376	672647.49	2269755.65
17	672928.71	2269520.49		377	672681.72	2269763.73
18	672810.6	2269495.24		378	672683.1	2269761.37
19	672843.54	2269331.59		379	672589.26	2269866.63
20	672849.98	2269318.84		380	672579.98	2269915.12
21	672855.85	2269311.82		381	672582.28	2269919.21
22	672868.62	2269311.73		382	672572.1	2269976.72
23	673016.25	2269336.19		383	672396.15	2269931.03
24	672868.88	2269305.97		384	672406.12	2269888.55
25	672857.41	2269306.31		385	672407.26	2269883.48
26	672853.73	2269306.51		386	672417.93	2269837.29
27	672849.74	2269308.4		387	672641.95	2269539.51
28	672847.38	2269311.05		388	672629.52	2269601.21
29	672845.22	2269314.69		389	672548.36	2269581.93
30	672837.72	2269328.05		390	672560.39	2269522.07
31	672835.8	2269333.74		391	672597.41	2269529.99
32	672833.24	2269365.74		392	672465.79	2269323.38
33	672832.89	2269369.77		393	672474.74	2269343.51
34	672778.54	2269621.74		394	672481.45	2269363.56
35	672766.3	2269638.49		395	672486.35	2269384.16
36	672673.76	2269615.67		396	672489.33	2269405.13
37	672674.46	2269611.89		397	672490.36	2269427.35
38	672644.14	2269604.71		398	672489.48	2269447.43
39	672719.36	2269230.62		399	672486.67	2269468.42
40	672732.43	2269212.76		400	672481.65	2269489.83
41	672748.85	2269202.78		401	672416.06	2269469.73
42	672767.95	2269199.88		402	672419.16	2269456.09
43	672811.39	2269204.34		403	672421.24	2269441.32
44	672856.11	2269210.49		404	672421.67	2269431.56
45	673037.46	2269255.78		405	672421.81	2269428.24
46	673020.57	2269320.82		406	672420.85	2269411.71
47	673022.24	2269321.14		407	672419.22	2269397.29
48	673061.88	2269351.91		408	672417.87	2269391.81

49	672933.5	2269528.8		409	672415.57	2269382.49
50	672943.24	2269480.62		410	672410.76	2269368.26
51	672974.07	2269334.17		411	672405.09	2269355.58
52	673015.27	2269341.98		412	672894.39	2268957.38
53	672107.33	2269167.28		413	672846.88	2269188.17
54	672070.04	2269187.17		414	672807.2	2269179.45
55	672060.49	2269171.66		415	672770.56	2269103.13
56	672049.56	2269156.94		416	672794.05	2268988.49
57	672038.42	2269143.22		417	672802.22	2268979.96
58	672025.29	2269129.9		418	672797.98	2268937.21
59	672011.57	2269117.77		412	672894.39	2268957.38
60	671996.86	2269106.83		419	672568.12	2269411.72
61	671981.34	2269097.08		420	672548.77	2269505.28
62	671965.43	2269088.53		421	672496.36	2269493.9
63	671949.33	2269080.98		422	672500.96	2269474.03
64	671932.03	2269075.21		423	672503.66	2269456.37
65	671928.45	2269074.02		424	672505.27	2269439.24
66	671911.24	2269069.44		425	672505.37	2269420.96
67	671893.15	2269066.46		426	672504.34	2269403.93
68	671873.56	2269064.27		427	672501.95	2269385.55
69	671856.65	2269063.87		428	672498.31	2269368.31
70	671837.86	2269065.07		429	672493.12	2269351.17
71	671820.16	2269067.06		430	672486.89	2269334.56
72	671802.17	2269070.83		431	672478.94	2269316.28
73	671784.47	2269075.81		432	672526.13	2269291.41
74	671767.07	2269082.37		433	672558.79	2269347.31
75	671751.35	2269089.73		434	672510.61	2269263.02
76	671737.63	2269063.88		435	672519.43	2269277.83
77	671723.91	2269038.02		436	672471.69	2269303.06
78	671725.9	2269031.46		437	672464.03	2269290.66
79	671746.58	2269021.91		438	672453.05	2269275.5
80	671768.06	2269014.56		439	672441.48	2269261.51
81	671790.43	2269008.39		440	672428.4	2269248.28
82	671812.31	2269004.21		441	672414.78	2269236.24
83	671834.88	2269001.43		442	672400.08	2269224.96
84	671857.55	2269000.24		443	672384.08	2269214.73
85	671880.22	2269001.03		444	672368.37	2269206.37
86	671902.89	2269003.42		445	672352.58	2269199.39
87	671925.46	2269007.4		446	672332.26	2269192.48
88	671947.34	2269013.16		447	672466.22	2269187.57
89	671950.52	2269014.16		448	672468.18	2269211.31
90	671970.7	2269021.12		449	672483.57	2269227.98
91	671988.4	2269028.87		450	672497.23	2269244.43
92	672006.8	2269038.02		451	672421.76	2269262.94

93	672024.3	2269048.56		452	672436.34	2269278.73
94	672041.1	2269060.1		453	672449.65	2269296.18
95	672056.62	2269072.82		454	672458.34	2269310.14
96	672072.23	2269086.74		455	672397.79	2269342.35
97	672084.56	2269102.65		456	672392.96	2269334.75
98	672099.87	2269146.1		457	672382.95	2269322.79
99	672060.95	2269192.05		458	672372.36	2269310.83
100	672030.78	2269208.02		459	672361.83	2269301.21
101	672000.6	2269223.98		460	672349.8	2269292.5
102	671993.21	2269212.39		461	672336.41	2269284.57
103	671983.12	2269200.28		462	672322.95	2269278.07
104	671973.63	2269189.36		463	672308.91	2269272.67
105	671962.03	2269178.77		464	672304.11	2269271.28
106	671949.84	2269169.86		465	672291.09	2269268.09
107	671936.57	2269162.13		466	672276.04	2269266
108	671922.7	2269155.41		467	672261.64	2269265.17
109	671908.92	2269150.2		468	672245.73	2269265.58
110	671905.39	2269149.35		469	672230.96	2269267.61
111	671891.69	2269145.83		470	672215.78	2269271.02
112	671876.22	2269143.47		471	672201.34	2269275.8
113	671860.51	2269142.63		472	672188.19	2269281.57
114	671845.72	2269143.14		473	672156.09	2269221.1
115	671830.17	2269145.15		474	672175.98	2269212.18
116	671815.71	2269148.51		475	672196.55	2269205.28
117	671801.18	2269153.39		476	672217.81	2269200.25
118	671788.23	2269158.94		477	672239.4	2269197.32
119	671772.27	2269128.76		478	672261.92	2269196.43
120	671756.3	2269098.59		479	672282.94	2269197.57
121	671775.96	2269089.69		480	672304.69	2269200.81
122	671796.64	2269082.96		481	672324.46	2269205.77
123	671817.98	2269077.75		482	672328.98	2269207.09
124	671839.5	2269074.89		483	672349.43	2269214.6
125	671861.01	2269073.89		484	672369.1	2269224.04
126	671883.03	2269075.06		485	672387.8	2269235.28
127	671904.71	2269078.26		486	672405.33	2269248.15
128	671925.56	2269083.47		487	672304.29	2269287.11
129	671929.09	2269084.47		488	672330.15	2269298.06
130	671949.59	2269092.04		489	672353.58	2269313.65
131	671969.26	2269101.45		490	672373.73	2269333.26
132	671987.91	2269112.71		491	672384.96	2269349.19
133	672005.4	2269125.66		492	672332.45	2269377.08
134	672021.7	2269140.11		493	672326.7	2269369.3
135	672036.49	2269156.25		494	672315.07	2269358.08
136	672049.6	2269173.56		495	672301.7	2269349.23

137	671991.48	2269228.85		496	672287.35	2269342.88
138	671963.46	2269243.75		497	672282.24	2269341.66
139	671935.44	2269258.64		498	672268.72	2269339.12
140	671926.84	2269246.61		499	672252.52	2269338.82
141	671915.2	2269235.54		500	672236.33	2269341.74
142	671902.21	2269226.94		501	672222.77	2269346.7
143	671887.42	2269220.45		502	672194.81	2269294.1
144	671883.98	2269219.69		503	672217.68	2269285.32
145	671869.09	2269216.82		504	672245.2	2269280.56
146	671852.57	2269216.44		505	672273.5	2269280.66
147	671837.01	2269218.93		506	672299.44	2269285.77
148	671822.88	2269224.46		507	672323.78	2269520.01
149	671808.04	2269196.3		508	672333.3	2269488.92
150	671793.19	2269168.14		509	672344.43	2269453
151	671819.54	2269158.02		510	672347.56	2269436.94
152	671846.94	2269153.05		511	672347.82	2269420.54
153	671875.2	2269153.43		512	672345.19	2269404.44
154	671902.59	2269158.78		513	672340.07	2269390.1
155	671905.94	2269159.73		514	672392.76	2269362.56
156	671931.9	2269170.81		515	672401.73	2269386.69
157	671955.39	2269186.27		516	672406.43	2269414.46
158	671975.44	2269205.94		517	672405.82	2269442.67
159	671996.47	2269237.9		518	672400.04	2269470.27
160	672006.99	2269265.85		519	672389.05	2269506.19
161	672011.56	2269293.45		520	672379.35	2269537.25
162	672011.04	2269321.39		521	672143.28	2269229.01
163	672005.18	2269348.99		522	672175.14	2269289.05
164	671998.5	2269370.78		523	672167.11	2269294.06
165	671991.14	2269394.82		524	672154.88	2269303.53
166	671983.19	2269420.75		525	672143.36	2269314.26
167	671952.24	2269411.23		526	672133.43	2269325.55
168	671931.01	2269404.71		527	672124.29	2269338.09
169	671929.28	2269398.67		528	672116.52	2269351.26
170	671925.31	2269393.67		529	672109.88	2269365.27
171	671930.62	2269376.23		530	672104.69	2269379.74
172	671938.13	2269351.59		531	672093.74	2269415.44
173	671944.55	2269330.53		532	672084.23	2269446.68
174	671947.74	2269314.49		533	672019.94	2269426.96
175	671947.91	2269298.1		534	672030.92	2269391.89
176	671945.41	2269282.24		535	672043.35	2269352.11
177	671940.23	2269267.57		536	672050.75	2269333.16
178	671968.35	2269252.73		537	672060.34	2269314.03
179	671915.36	2269390.94		538	672071.18	2269296.5
180	671909.27	2269392.39		539	672083.86	2269279.7

181	671904.34	2269396.59		540	672098.14	2269264.06
182	671881.64	2269389.7		541	672113.23	2269250.08
183	671842.72	2269377.89		542	672129.16	2269237.91
184	671849.41	2269355.95		543	672209.92	2269354.4
185	671857.5	2269329.46		544	672201.67	2269360.48
186	671860.55	2269319.46		545	672190.53	2269372.3
187	671866.5	2269317.86		546	672181.58	2269386.1
188	671871.28	2269313.8		547	672175.17	2269401.13
189	671874.04	2269308.87		548	672164.14	2269437.07
190	671874.33	2269301.19		549	672154.62	2269468.21
191	671873.17	2269297.56		550	672098.49	2269451.03
192	671870.77	2269294.52		551	672107.75	2269420.53
193	671868.31	2269292.34		552	672118.72	2269384.59
194	671864.39	2269290.46		553	672129.52	2269358.58
195	671860.04	2269289.73		554	672144.85	2269334.89
196	671856.42	2269290.31		555	672164.24	2269314.46
197	671852.94	2269291.47		556	672182.05	2269301.92
198	671849.61	2269293.79		557	672282.57	2269357.1
199	671845.69	2269300.03		558	672301.96	2269366.02
200	671845.55	2269308		559	672317.32	2269379.46
201	671848.16	2269313.51		560	672325.77	2269391.96
202	671850.77	2269316.41		561	672331.67	2269409.13
203	671847.71	2269326.52		562	672333.62	2269429.03
204	671839.72	2269352.9		563	672330.24	2269448.73
205	671833.08	2269374.84		564	672319.25	2269484.62
206	671793.82	2269362.83		565	672309.44	2269515.56
207	671762.9	2269353.38		566	672169	2269472.61
208	671769.84	2269330.84		567	672178.71	2269441.43
209	671777.66	2269305.43		568	672189.65	2269405.6
210	671784.94	2269281.76		569	672198.57	2269387.52
211	671793.28	2269263.06		570	672211.41	2269371.71
212	671805.89	2269247.54		571	672222.65	2269363.47
213	671821.84	2269235.8		572	672240.65	2269355.72
214	671841.27	2269228.41		573	672260.68	2269353.27
215	671861.28	2269226.09		574	672278.26	2269355.81
216	671881.14	2269229.13		575	672375.13	2269551.41
217	671884.4	2269230.15		576	672316.62	2269743.19
218	671903.11	2269239.13		577	672260.71	2269725.93
219	671918.18	2269252.04		578	672319.45	2269534.46
220	671929.64	2269268.57		579	672305	2269530.02
221	671936.31	2269287.56		580	672246.36	2269721.48
222	671938.05	2269307.86		581	672185.03	2269702.75
223	671934.71	2269327.58		582	672243.37	2269511.12
224	671927.34	2269351.7		583	672224.78	2269505.36

225	671919.5	2269377.39		584	672166.95	2269697.2
226	671753.2	2269350.46		585	672105.93	2269678.44
227	671723.87	2269341.5		586	672164.61	2269486.95
228	671701	2269334.51		587	672150.23	2269482.53
229	671700.28	2269330.41		588	672091.56	2269674.08
230	671698	2269326.11		589	672035.49	2269656.86
231	671695.07	2269323.31		590	672094.26	2269465.37
232	671699.23	2269309.75		591	672079.75	2269460.91
233	671706.91	2269284.72		592	672021.18	2269652.53
234	671714.5	2269259.98		593	671955.72	2269632.48
235	671725.21	2269234.21		594	672015.46	2269441.33
236	671740.61	2269210.25		595	671980.31	2269430.46
237	671760.03	2269189.94		596	671921.55	2269622.01
238	671784.15	2269172.76		597	671860.84	2269603.32
239	671799.04	2269200.84		598	671916.89	2269420.45
240	671813.93	2269228.93		599	671923.15	2269420.37
241	671801.59	2269238.11		600	671928.08	2269414.5
242	671790.63	2269249.76		601	671739.04	2269014.33
243	671781.51	2269263.89		622	671757.8	2269007.28
244	671775.27	2269278.6		621	671778.99	2269001
245	671768	2269302.27		620	671801.74	2268995.71
246	671760.5	2269326.69		619	671840.62	2268990.88
247	671713.66	2268976.95		618	671882.92	2268991.16
248	671612.52	2269307.28		617	671918.33	2268995.71
249	671542.31	2269285.79		616	671950.17	2269003.59
250	671644.75	2268951.42		615	671953.58	2269004.66
251	671635.45	2268947.38		614	671979.9	2269014.08
252	671532.78	2269282.8		613	671997.74	2269022.16
253	671471.14	2269263.99		612	672022.53	2269035.66
254	671465.3	2269252.8		611	672042.31	2269048.69
255	671566.96	2268920.7		610	672068.2	2269069.27
256	671529.73	2269292.49		609	672089.18	2269093.39
257	671471.08	2269484		604	671726.01	2268971.42
258	671401.01	2269462.54		603	671710.31	2269022.6
259	671457	2269279.38		602	671716.89	2269024.67
260	671463.16	2269277.9		446	672332.26	2269192.48
261	671468.29	2269273.57		623	672303.93	2269186.62
262	671609.54	2269316.92		624	672281.23	2269183.24
263	671550.89	2269508.48		625	672259.27	2269182.05
264	671480.7	2269486.94		626	672235.81	2269182.98
265	671539.41	2269295.49		627	672213.26	2269186.04
266	671698.23	2269344.04		628	672191.08	2269191.28
267	671750.24	2269360.04		629	672169.62	2269198.49
268	671691.64	2269551.57		630	672149.28	2269207.61

269	671630.94	2269532.98		631	672139.43	2269213.58
270	671686.94	2269349.99		632	672120.73	2269225.31
271	671693.2	2269348.24		633	672104.06	2269238.05
272	671677.25	2269347.03		634	672088.32	2269252.64
273	671621.28	2269530.01		635	672073.44	2269268.93
274	671560.46	2269511.38		636	672060.2	2269286.48
275	671619.11	2269319.88		637	672048.88	2269304.78
276	671671.4	2269335.84		638	672038.88	2269324.72
277	671672.99	2269342.02		639	672031.19	2269344.43
278	671830.13	2269384.51		640	672018.66	2269384.54
279	671771.45	2269575.97		641	672006.64	2269422.9
280	671701.33	2269554.54		642	671994.17	2269419.06
281	671759.96	2269363.07		643	672000.7	2269397.75
282	671901.31	2269406.25		644	672008.06	2269373.71
283	671903.11	2269412.43		645	672014.87	2269351.5
284	671907.1	2269417.45		646	672021.02	2269322.53
285	671851.22	2269600.4		647	672021.58	2269292.72
286	671781.05	2269578.96		648	672016.7	2269263.25
287	671839.85	2269387.46		649	672005.27	2269232.82
288	671706.19	2269036.15		650	672035.46	2269216.86
289	671712.71	2269038.25		651	672065.65	2269200.87
290	671738.5	2269086.98		652	672074.76	2269195.99
291	671750.24	2269109.15		653	672121.9	2269175.65
292	671763.54	2269134.27		654	673071.51	2269251.9
293	671779.1	2269163.68		655	672924.15	2269215.12
294	671764.19	2269173.72		656	672935.25	2269166.99
295	671752.05	2269183.31		657	672917.74	2269162.84
296	671749.68	2269185.76		658	672907.3	2269214.03
297	671735.94	2269199.95		659	672863.02	2269204.94
298	671729.8	2269208.12		660	672861.46	2269202.25
299	671723.65	2269216.28		661	672860.59	2269198.2
300	671715.68	2269230.77		662	672909.06	2268960.78
301	671714.51	2269232.91				
302	671706.27	2269252.55				
303	671705.71	2269254.38		665	672912.01	2268951.11
304	671698.18	2269278.99		666	672919	2268916.81
305	671690.59	2269303.83		667	672919.07	2268916.38
306	671685.51	2269320.43		668	672924.84	2268914.99
307	671679.22	2269322.08		669	672929.29	2268910.51
308	671674.27	2269326.13		670	672930.93	2268904.41
309	671622.27	2269310.24		671	672929.31	2268898.29
310	672908.44	2269522.3		672	672924.84	2268893.82
311	672888.36	2269612.59		673	672918.73	2268892.18
312	672871.43	2269607.94		674	672912.62	2268893.82

313	672860.87	2269647.85		675	672908.13	2268898.29
314	672833.56	2269762.68		676	672906.51	2268904.41
315	672833.05	2269770.55		677	672908.21	2268910.53
316	672824.57	2269807.13		678	672913.19	2268915.29
317	672820.54	2269808.82		679	672906.19	2268949.63
318	672753.72	2269775.48		680	672790.84	2268926.1
319	672707.76	2269751.53		681	672545.95	2269519.03
320	672734.46	2269709.5		682	672533.77	2269578.5
321	672738.34	2269702.98		683	672481.22	2269565.99
322	672778.85	2269638.52		684	672394.08	2269541.9
323	672784.41	2269623		685	672411.64	2269484.12
324	672791.06	2269591.79		686	672477.85	2269504.43
325	672809.35	2269501.11		687	672803.38	2269194.81
326	672865.41	2269513.1		688	672772.26	2269187.31
327	672823.04	2269819.91		689	672749.24	2269187.23
328	672807.46	2269892.51		690	672738.89	2269189.87
329	672795.52	2269951.42		691	672726.99	2269195.9
330	672690.05	2269892.07		692	672711.43	2269210.62
331	672637.88	2269862.38		693	672708.69	2269216.33
332	672701.42	2269761.77		694	672706.38	2269222.55
333	672706.16	2269760.36		695	672704.69	2269228.2
334	672791.36	2269965.2		696	672646.74	2269215.95
335	672780.96	2270013.96		697	672542.88	2269271.06
336	672778.75	2270022.04		698	672537.74	2269268.17
337	672582.76	2269979.52		699	672532.7	2269270.86
338	672593.03	2269921.3		700	672512.55	2269240.36
339	672595.04	2269917.47		701	672492.06	2269215.39
340	672604.56	2269870.97		702	672622.87	2269091.91
341	672625.19	2269874.71		703	672684.7	2269101.35
342	672662.02	2269894.12		704	672735.06	2269051.97
343	672711.76	2269921.28		705	672456.75	2269576.48
344	672755.43	2269946.78		706	672438.3	2269660.62
345	672755.88	2269946.12		707	672432.58	2269688.79
346	672778.2	2269958.65		708	672425.93	2269716.69
347	672753.27	2269644.65		709	672420.19	2269744.85
348	672756.1	2269645.52		710	672413.8	2269772.83
349	672757.84	2269648.62		711	672331.09	2269747.51
350	672758.11	2269651.17		712	672387.12	2269564.53
351	672727.14	2269700.74		713	672393.3	2269562.85
352	672723.72	2269708.05		714	672398.28	2269558.57
353	672698.02	2269748.33		715	672702.61	2269238.04
354	672667.22	2269748.15		716	672644.91	2269524.69
355	672569.24	2269725.42		717	672563.77	2269508.35
356	672569.04	2269725.99		718	672583.13	2269413.72

357	672446.64	2269696.43		719	672572.73	2269341.58
358	672477.07	2269580.48		720	672539.34	2269284.23
359	672554.24	2269599.57		721	672648.18	2269226.52
360	672595.41	2269610		715	672702.61	2269238.04

Ведомость координат поворотных точек границ формируемых и изменяемых земельных участков

Таблица 2

X	Y
59:37:1860101:3	
672791.23	2269712.07
672749.64	2269685.5
672778.85	2269638.52
672825.17	2269650.7
672812.57	2269672.9
672791.23	2269712.07

59:37:1860101:4	
672839.79	2269736.08
672833.56	2269762.68
672830.81	2269764.35
672792.04	2269739.14
672787	2269734.67
672785.01	2269731.54
672793.52	2269717.01
672818.3	2269730.6
672839.79	2269736.08

3Y4	
673072.29	2269248.49
673083.3	2269202.15
673064.22	2269197.62
673045.1	2269193.08
673025.85	2269188.51
673006.53	2269183.92
672987.12	2269179.31
672967.62	2269174.68
672935.25	2269166.99
672917.74	2269162.84
672917.9	2269162.07
672922.89	2269137.57
672927.89	2269113.07
672932.89	2269088.57
672937.89	2269064.07
672942.88	2269039.57
672947.88	2269015.06
672956.96	2268970.56
672958.98	2268960.69
672966.16	2268925.76
672973.02	2268891.79
672973.12	2268891.31
672990.99	2268894.29
673001.28	2268896.01

X	Y
59:37:1860101:270	
671490.06	2269956.73
671481.29	2269984.84
671461.46	2269978.19
671439.99	2269969.53
671421.39	2269960.73
671400.79	2269949.72
671381.43	2269937.93
671363.88	2269926.00
671343.82	2269910.77
671329.68	2269898.46
671312.22	2269882.07
671298.37	2269867.81
671318.92	2269846.48
671349.19	2269876.23
671365.83	2269890.17
671381.23	2269901.86
671398.77	2269913.78
671415.30	2269923.90
671435.53	2269934.47
671452.06	2269942.11
671475.54	2269952.49
671490.06	2269956.73

59:37:1860101:271	
672811.39	2269204.34
672774.41	2269217.66
672763.97	2269240.17
672758.61	2269238.94
672747.58	2269289.97
672753.05	2269291.59
672748.45	2269312.21
672730.45	2269308.58
672720.64	2269354.72
672709.09	2269410.74
672713.71	2269411.85
672706.82	2269439.93
672687.99	2269542.35
672674.46	2269611.89
672644.14	2269604.71
672719.36	2269230.62
672732.43	2269212.76
672748.85	2269202.78

673037.47	2268904.49
673065.7	2268915.6
673088.45	2268931.28
673109.63	2268956.41
673122.03	2268979.75
673128.96	2269008.48
673128.15	2269040.34
673123.64	2269067.09
673118.95	2269084.79
673072.29	2269248.49

59:37:1860101:5

672833.05	2269770.55
672824.57	2269807.13
672820.54	2269808.82
672794.65	2269796.04
672818.93	2269761.27
672833.05	2269770.55

3Y5

673036.2	2269447.26
673031.34	2269465.28
672897.58	2269983.66
672809.55	2270328.03
672781.15	2270438.85
672643.56	2270350.86
672707.78	2270136.63
672643.56	2270350.86
672743.22	2270018.44
672787.47	2270028.03
672789.61	2270018.17
672787.45	2270017.76
672787.91	2270015.36
672790.12	2270015.78
672816.68	2269893.39
672814.23	2269892.88
672814.74	2269890.49
672817.21	2269890.96
672842.37	2269774.99
672839.94	2269774.43
672840.49	2269772.08
672842.88	2269772.64
672875.58	2269621.92
672891.83	2269624.14
672894.22	2269613.84

672767.95	2269199.88
672811.39	2269204.34

59:37:1860101:272

672735.04	2270027.77
672702.86	2270135.53
672557.01	2270102.90
672580.56	2269994.53
672735.04	2270027.77

59:37:1860101:273

672565.96	2269990.93
672541.23	2270101.94
672329.56	2270054.58
672326.19	2270052.64
672312.11	2270026.01
672334.11	2270009.56
672347.03	2269998.02
672359.89	2269985.25
672368.20	2269975.83
672378.14	2269963.23
672390.44	2269945.23
672565.96	2269990.93

59:37:1860101:274

672414.67	2269788.83
672407.44	2269821.55
672325.31	2269796.42
672323.67	2269790.33
672319.52	2269785.31
672326.66	2269761.87
672414.67	2269788.83

59:37:1860101:275

672316.85	2269758.86
672309.91	2269782.28
672303.53	2269783.99
672298.61	2269788.20
672246.52	2269772.30
672256.42	2269740.35
672316.85	2269758.86

59:37:1860101:276

672246.61	2269737.34
672236.88	2269769.28
672175.27	2269750.45
672173.57	2269744.18
672169.70	2269739.13

672914.31	2269523.55
672933.5	2269528.8
672938.91	2269530.28
672974.54	2269540.02
672981.63	2269499.84
672991.77	2269503.53
672995.73	2269503.82
673001.22	2269502.68
673010.67	2269476.39
673012.79	2269464.3
672990.45	2269458.14
672994.68	2269438.32
673036.2	2269447.26

59:37:1860101:6

672818.3	2269730.6
672793.52	2269717.01
672805.46	2269697.77
672819.72	2269705.76
672845.81	2269712.04
672839.79	2269736.08
672818.3	2269730.6

59:37:1860101:7

672819.72	2269705.76
672805.46	2269697.77
672818.54	2269672.91
672831.75	2269679.93
672852.06	2269685.48
672845.81	2269712.04
672819.72	2269705.76

59:37:1860101:8

672831.75	2269679.93
672818.54	2269672.91
672831.32	2269649.03
672836.31	2269641.52
672847.41	2269644.39
672860.87	2269647.85
672852.06	2269685.48
672831.75	2269679.93

59:37:1860101:9

672753.72	2269775.48
672707.76	2269751.53
672722.18	2269729.01
672765.26	2269756.75

672176.68	2269715.92
672246.61	2269737.34

59:37:1860101:277

672166.75	2269712.88
672159.78	2269736.33
672153.54	2269738.03
672148.54	2269742.14
672087.01	2269723.39
672096.83	2269691.46
672166.75	2269712.88

59:37:1860101:278

672087.21	2269688.51
672077.37	2269720.40
672025.50	2269704.64
672023.74	2269698.43
672019.20	2269693.52
672026.42	2269669.89
672087.21	2269688.51

59:37:1860101:279

672016.61	2269666.88
672009.47	2269690.78
672003.70	2269692.57
671999.04	2269696.41
671941.27	2269678.71
671951.31	2269646.87
672016.61	2269666.88

59:37:1860101:280

671917.13	2269636.40
671907.35	2269668.31
671855.16	2269652.39
671853.40	2269646.05
671849.17	2269640.95
671856.45	2269617.81
671917.13	2269636.40

59:37:1860101:281

671846.57	2269614.78
671839.79	2269638.06
671833.48	2269639.86
671828.46	2269644.11
671766.81	2269625.31
671776.60	2269593.35
671846.57	2269614.78

59:37:1860101:282

672753.72	2269775.48
-----------	------------

59:37:1860101:10

672753.72	2269775.48
672765.26	2269756.75
672778.13	2269735.49
672798.28	2269748.27
672774.47	2269785.7
672753.72	2269775.48

59:37:1860101:11

672794.65	2269796.04
672774.47	2269785.7
672798.28	2269748.27
672818.93	2269761.27
672794.65	2269796.04

3Y11

672623.62	2269421.88
672664.11	2269430.04
672660.27	2269448.97
672619.69	2269440.8
672623.62	2269421.88

59:37:1860101:12

672722.18	2269729.01
672734.46	2269709.5
672736.81	2269708.93
672778.13	2269735.49
672765.26	2269756.75
672722.18	2269729.01

3Y12

672619.69	2269440.8
672660.27	2269448.97
672656.43	2269467.9
672615.87	2269459.73
672619.69	2269440.8

59:37:1860101:13

672791.75	2269712.4
672781.53	2269729.82
672778.86	2269730.91
672738.61	2269705.53
672738.34	2269702.98
672749.64	2269685.5
672791.23	2269712.07
672791.75	2269712.4

3Y13

671766.82	2269590.36
671757.21	2269622.33
671687.14	2269600.89
671696.90	2269568.94
671766.82	2269590.36

59:37:1860101:283

671687.24	2269565.98
671677.45	2269597.96
671627.39	2269582.57
671625.44	2269574.67
671620.00	2269568.72
671626.40	2269547.34
671687.24	2269565.98

59:37:1860101:284

671616.79	2269544.40
671610.38	2269565.65
671602.44	2269567.65
671596.35	2269573.00
671546.22	2269557.88
671556.01	2269525.78
671616.79	2269544.40

59:37:1860101:285

671546.55	2269522.88
671536.70	2269554.80
671466.50	2269533.23
671476.15	2269501.32
671546.55	2269522.88

59:37:1860101:286

671466.54	2269498.38
671456.94	2269530.18
671386.83	2269508.87
671396.78	2269477.01
671466.54	2269498.38

59:37:1860101:287

671386.84	2269473.97
671377.10	2269505.91
671307.02	2269484.40
671316.71	2269452.48
671386.84	2269473.97

59:37:1860101:288

671307.10	2269449.53
671297.44	2269481.44
671236.65	2269462.86

672615.87	2269459.73
672656.43	2269467.9
672652.59	2269486.83
672612.03	2269478.66
672615.87	2269459.73

3Y14

672612.03	2269478.66
672652.59	2269486.83
672648.75	2269505.76
672608.19	2269497.59
672612.03	2269478.66

3Y15

672608.19	2269497.59
672648.75	2269505.76
672644.91	2269524.69
672604.33	2269516.52
672608.19	2269497.59

3Y16

672583.13	2269413.72
672623.62	2269421.88
672619.69	2269440.8
672579.2	2269432.64
672583.13	2269413.72

3Y17

672579.2	2269432.64
672619.69	2269440.8
672615.87	2269459.73
672575.38	2269451.57
672579.2	2269432.64

3Y18

672575.38	2269451.57
672615.87	2269459.73
672612.03	2269478.66
672571.54	2269470.5
672575.38	2269451.57

3Y19

672571.54	2269470.5
672612.03	2269478.66
672608.19	2269497.59
672567.7	2269489.43
672571.54	2269470.5

3Y20

672567.7	2269489.43
----------	------------

671246.42	2269430.94
671307.10	2269449.53

59:37:1860101:289

672918.73	2268892.18
672912.62	2268893.82
672908.13	2268898.29
672906.51	2268904.41
672908.21	2268910.53
672913.19	2268915.29
672906.19	2268949.63
672855.69	2269197.20
672853.54	2269200.85
672851.08	2269202.43
672815.57	2269196.88
672807.20	2269179.45
672782.91	2269128.86
672770.56	2269103.13
672758.01	2269076.98
672754.17	2269068.99
672744.01	2269047.81
672740.39	2269040.28
672738.55	2269036.45
672735.56	2269039.45
672732.07	2269042.98
672731.18	2269043.86
672682.01	2269093.24
672464.56	2269061.61
672471.63	2269187.76
672466.22	2269187.57
672468.18	2269211.31
672483.57	2269227.98
672497.23	2269244.43
672510.61	2269263.02
672519.43	2269277.83
672471.69	2269303.06
672464.03	2269290.66
672453.05	2269275.50
672441.48	2269261.51
672428.40	2269248.28
672414.78	2269236.24
672400.08	2269224.96
672384.08	2269214.73
672368.37	2269206.37

672608.19	2269497.59
672604.33	2269516.52
672563.77	2269508.35
672567.7	2269489.43

59:37:1860101:21

672842.88	2269772.64
672842.37	2269774.99
672839.94	2269774.43
672840.49	2269772.08
672842.88	2269772.64

59:37:1860101:22

672817.21	2269890.96
672816.68	2269893.39
672814.23	2269892.88
672814.74	2269890.49
672817.21	2269890.96

59:37:1860101:23

672790.12	2270015.78
672789.61	2270018.17
672787.45	2270017.76
672787.91	2270015.36
672790.12	2270015.78

59:37:1860101:30

672595.28	2269786.7
672594.9	2269789.08
672592.36	2269788.66
672592.75	2269786.3
672595.28	2269786.7

59:37:1860101:31

672701.72	2269835.25
672699.39	2269838.78
672695.55	2269836.3
672697.57	2269832.94
672701.72	2269835.25

59:37:1860101:32

672639.88	2269683.92
672645.63	2269685.3
672644.09	2269690.98
672638.64	2269689.74
672639.88	2269683.92

59:37:1860101:33

672646.41	2269938.74
672650.03	2269940.88

672352.58	2269199.39
672332.25	2269192.48
672303.93	2269186.62
672281.23	2269183.24
672259.27	2269182.05
672235.81	2269182.98
672213.26	2269186.04
672191.08	2269191.28
672169.62	2269198.49
672149.28	2269207.61
672139.43	2269213.58
672120.73	2269225.31
672104.06	2269238.05
672088.32	2269252.64
672073.44	2269268.93
672060.20	2269286.48
672048.88	2269304.78
672038.88	2269324.72
672031.19	2269344.43
672018.66	2269384.54
672006.64	2269422.90
671994.17	2269419.06
672000.70	2269397.75
672008.06	2269373.71
672014.87	2269351.50
672021.02	2269322.53
672021.58	2269292.72
672016.70	2269263.25
672005.27	2269232.82
672035.46	2269216.86
672065.65	2269200.87
672074.76	2269195.99
672121.90	2269175.65
672058.61	2268996.08
671747.84	2268975.90
671561.10	2268905.53
671496.42	2269119.26
671496.91	2269123.07
671476.44	2269189.92
671447.31	2269276.67
671391.30	2269459.56
671391.26	2269459.55
671388.33	2269469.11

672647.62	2269944.64
672644.06	2269942.49
672646.41	2269938.74

59:37:1860101:34

672595.95	2269913
672600.56	2269913.84
672599.72	2269918.24
672595.04	2269917.47
672595.95	2269913

59:37:1860101:36

672848.87	2269639.86
672848.12	2269642.14
672845.57	2269641.36
672846.22	2269638.99
672848.87	2269639.86

59:37:1860101:61

672443.71	2269710.71
672469.98	2269716.2
672461.91	2269769.47
672432.99	2269764.62
672443.71	2269710.71

59:37:1860101:62

672469.98	2269716.2
672491.01	2269720.67
672481.1	2269772.74
672461.91	2269769.47
672469.98	2269716.2

59:37:1860101:63

672491.01	2269720.67
672543.82	2269732.39
672532.86	2269781.35
672481.1	2269772.74
672491.01	2269720.67

59:37:1860101:65

672621.02	2269749.69
672615.34	2269774.51
672613.96	2269776.32
672611.67	2269777.03
672593.69	2269773.2
672560.86	2269766.1
672567.62	2269737.89
672594.36	2269743.51
672621.02	2269749.69

671388.37	2269469.12
671386.88	2269473.98
671396.78	2269477.01
671466.66	2269498.42
671476.28	2269501.36
671546.55	2269522.88
671556.01	2269525.78
671616.87	2269544.42
671626.40	2269547.34
671626.53	2269547.38
671687.23	2269565.98
671696.90	2269568.94
671767.02	2269590.42
671776.62	2269593.35
671846.82	2269614.86
671856.39	2269617.79
671917.13	2269636.40
671951.28	2269646.86
672016.77	2269666.93
672026.42	2269669.89
672087.21	2269688.51
672096.79	2269691.45
672166.75	2269712.88
672176.68	2269715.92
672246.61	2269737.34
672256.30	2269740.31
672316.85	2269758.86
672326.66	2269761.87
672414.67	2269788.83
672407.44	2269821.55
672405.33	2269831.44
672395.19	2269877.93
672396.62	2269878.21
672396.14	2269880.62
672394.67	2269880.33
672392.84	2269888.74
672394.20	2269889.02
672393.70	2269891.41
672392.31	2269891.13
672381.66	2269939.96
672390.44	2269945.23
672565.96	2269990.93
672541.23	2270101.94

59:37:1860101:66

672432.35	2269768.93
672452.62	2269772.22
672440.89	2269830.26
672419.1	2269826.53
672432.35	2269768.93

59:37:1860101:67

672452.62	2269772.22
672472.4	2269775.54
672461.43	2269833.73
672440.89	2269830.26
672452.62	2269772.22

59:37:1860101:68

672472.4	2269775.54
672492.1	2269779.05
672480.71	2269836.99
672461.43	2269833.73
672472.4	2269775.54

59:37:1860101:69

672492.1	2269779.05
672511.81	2269782.41
672500.54	2269840.05
672480.71	2269836.99
672492.1	2269779.05

59:37:1860101:70

672511.81	2269782.41
672531.51	2269785.74
672520.28	2269843.24
672500.54	2269840.05
672511.81	2269782.41

59:37:1860101:71

672531.51	2269785.74
672543.04	2269787.54
672545.53	2269790.18
672547.55	2269790.99
672551.01	2269788.97
672539.75	2269846.2
672520.28	2269843.24
672531.51	2269785.74

59:37:1860101:72

672551.01	2269788.97
672571.05	2269792.47
672560.03	2269849.63

672557.01	2270102.90
672580.56	2269994.53
672735.04	2270027.77
672702.86	2270135.53
672707.78	2270136.63
672743.22	2270018.44
672388.99	2269941.66
672468.36	2269577.14
672673.76	2269615.67
672674.46	2269611.89
672644.14	2269604.71
672719.36	2269230.62
672732.43	2269212.76
672748.85	2269202.78
672767.95	2269199.88
672811.39	2269204.34
672856.11	2269210.49
672878.10	2269215.99
672905.50	2269222.84
672907.30	2269214.03
672863.02	2269204.94
672861.46	2269202.25
672860.59	2269198.20
672862.66	2269188.06
672869.96	2269152.30
672874.96	2269127.80
672879.96	2269103.30
672884.96	2269078.80
672889.96	2269054.30
672894.97	2269029.80
672899.97	2269005.30
672909.06	2268960.78
672912.01	2268951.11
672919.00	2268916.81
672919.07	2268916.38
672924.84	2268914.99
672929.29	2268910.51
672930.93	2268904.41
672929.31	2268898.29
672924.84	2268893.82
672918.73	2268892.18
672416.08	2269787.59
672416.60	2269785.19

672539.75	2269846.2
672551.01	2269788.97

59:37:1860101:73

672587.9	2269795.46
672590.09	2269798.82
672579.56	2269852.62
672560.03	2269849.63
672571.05	2269792.47
672587.9	2269795.46

59:37:1860101:74

672531.31	2269593.85
672554.24	2269599.57
672540.32	2269653.65
672516.98	2269647.52
672531.31	2269593.85

59:37:1860101:75

672581.26	2269664.18
672540.32	2269653.65
672554.24	2269599.57
672595.41	2269610
672581.26	2269664.18

59:37:1860101:76

672462.34	2269637.35
672485.34	2269643.4
672472.36	2269702.69
672446.64	2269696.43
672462.34	2269637.35

59:37:1860101:77

672485.34	2269643.4
672503.84	2269648.21
672488.44	2269706.48
672472.36	2269702.69
672485.34	2269643.4

59:37:1860101:78

672503.84	2269648.21
672524.11	2269653.66
672508.71	2269711.53
672488.44	2269706.48
672503.84	2269648.21

59:37:1860101:79

672524.11	2269653.66
672542.57	2269658.63
672529.93	2269716.64

672418.96	2269785.64
672418.51	2269788.04
672416.08	2269787.59
671635.45	2268947.38
671627.33	2268973.92
671621.48	2268993.02
671615.62	2269012.15
671609.76	2269031.31
671603.89	2269050.49
671598.01	2269069.69
671592.12	2269088.93
671586.23	2269108.18
671580.32	2269127.50
671574.41	2269146.79
671568.49	2269166.12
671562.57	2269185.49
671556.63	2269204.88
671550.68	2269224.31
671544.73	2269243.75
671538.77	2269263.22
671532.78	2269282.80
671497.63	2269272.07
671471.14	2269263.99
671469.44	2269257.83
671465.30	2269252.80
671468.56	2269242.15
671474.56	2269222.56
671480.58	2269202.89
671486.55	2269183.39
671492.46	2269164.00
671498.40	2269144.68
671504.28	2269125.47
671510.18	2269106.20
671516.12	2269086.78
671522.07	2269067.34
671527.89	2269048.33
671533.73	2269029.25
671539.60	2269010.08
671545.49	2268990.83
671551.41	2268971.50
671557.35	2268952.09
671566.96	2268920.70
671583.68	2268927.21

672508.71	2269711.53
672524.11	2269653.66

59:37:1860101:80

672542.57	2269658.63
672562.82	2269663.99
672549.23	2269721.21
672529.93	2269716.64
672542.57	2269658.63

59:37:1860101:81

672562.82	2269663.99
672582.49	2269669.33
672569.24	2269725.42
672569.04	2269725.99
672549.23	2269721.21
672562.82	2269663.99

59:37:1860101:82

672582.49	2269669.33
672596.95	2269673.37
672590.63	2269700.73
672583.66	2269728.78
672569.24	2269725.42
672582.49	2269669.33

59:37:1860101:83

672590.63	2269700.73
672629.77	2269710.15
672623.65	2269738.02
672583.66	2269728.78
672590.63	2269700.73

59:37:1860101:84

672596.95	2269673.37
672635.65	2269683.11
672629.77	2269710.15
672590.63	2269700.73
672596.95	2269673.37

59:37:1860101:85

672791.36	2269965.2
672780.96	2270013.96
672753.35	2269997.35
672778.2	2269958.65
672791.36	2269965.2

59:37:1860101:86

672731.76	2269984.32
672755.43	2269946.78

671600.27	2268933.68
671617.17	2268940.26
671635.45	2268947.38
672421.79	2269755.68
672417.79	2269774.05
672376.35	2269761.36
672331.09	2269747.51
672340.87	2269715.58
672350.64	2269683.67
672360.32	2269651.05
672370.24	2269619.25
672379.97	2269587.89
672387.12	2269564.53
672393.30	2269562.85
672398.28	2269558.57
672427.52	2269567.53
672456.75	2269576.48
672460.58	2269577.66
672454.46	2269605.72
672449.89	2269626.71
672451.02	2269626.96
672450.48	2269629.35
672449.37	2269629.10
672448.35	2269633.77
672448.07	2269635.08
672449.19	2269635.32
672448.67	2269637.71
672447.55	2269637.46
672442.24	2269661.83
672436.12	2269689.88
672430.01	2269717.94
672423.90	2269745.99
672422.31	2269753.28
672424.46	2269753.70
672424.00	2269756.10
672421.79	2269755.68
671713.66	2268976.95
671701.84	2269015.55
671696.26	2269033.79
671690.67	2269052.03
671685.09	2269070.27
671679.51	2269088.50
671673.92	2269106.74

672755.88	2269946.12
672778.2	2269958.65
672753.35	2269997.35
672731.76	2269984.32

59:37:1860101:87

672734.16	2269934.14
672755.43	2269946.78
672731.76	2269984.32
672709.67	2269971.31
672734.16	2269934.14

59:37:1860101:88

672711.76	2269921.28
672734.16	2269934.14
672709.67	2269971.31
672687.68	2269958.13
672711.76	2269921.28

59:37:1860101:89

672665.22	2269945.02
672687.28	2269908.3
672711.76	2269921.28
672687.68	2269958.13
672665.22	2269945.02

59:37:1860101:90

672639.1	2269929.24
672662.02	2269894.12
672687.28	2269908.3
672665.22	2269945.02
672639.1	2269929.24

59:37:1860101:91

672629.24	2269876.6
672662.02	2269894.12
672639.1	2269929.24
672628.44	2269924.97
672620.94	2269921.99
672629.24	2269876.6

59:37:1860101:92

672595.95	2269913
672604.56	2269870.97
672625.19	2269874.71
672629.24	2269876.6
672620.94	2269921.99
672599.72	2269918.24
672600.56	2269913.84

671668.34	2269124.97
671662.76	2269143.21
671657.17	2269161.44
671651.59	2269179.98
671646.01	2269197.91
671640.43	2269216.14
671634.84	2269234.37
671629.26	2269252.60
671623.68	2269270.83
671618.10	2269289.05
671612.52	2269307.28
671577.40	2269296.53
671542.31	2269285.79
671547.90	2269267.54
671553.49	2269249.29
671559.08	2269231.04
671564.68	2269212.78
671570.27	2269194.52
671575.86	2269176.27
671581.46	2269158.01
671587.05	2269139.75
671592.64	2269121.50
671598.24	2269103.24
671603.83	2269084.98
671609.43	2269066.72
671615.02	2269048.46
671620.61	2269030.20
671626.21	2269011.94
671631.80	2268993.68
671644.75	2268951.42
671661.89	2268957.77
671679.22	2268964.19
671696.26	2268970.50
671713.66	2268976.95
672307.62	2269572.73
672319.45	2269534.46
672375.13	2269551.41
672316.62	2269743.19
672260.71	2269725.93
672272.43	2269687.63
672284.17	2269649.32
672295.90	2269611.00
672307.62	2269572.73

672595.95	2269913
<u>59:37:1860101:93</u>	
672807.46	2269892.51
672795.52	2269951.42
672764.19	2269933.86
672794.15	2269885.24
672807.46	2269892.51
<u>59:37:1860101:94</u>	
672794.15	2269885.24
672764.19	2269933.86
672742.34	2269921.63
672772.11	2269873.53
672794.15	2269885.24
<u>59:37:1860101:95</u>	
672772.11	2269873.53
672742.34	2269921.63
672725.11	2269911.69
672754.71	2269864.05
672772.11	2269873.53
<u>59:37:1860101:96</u>	
672754.71	2269864.05
672725.11	2269911.69
672708.13	2269902.29
672736.98	2269854.49
672754.71	2269864.05
<u>59:37:1860101:97</u>	
672719.5	2269845.13
672736.98	2269854.49
672708.13	2269902.29
672690.05	2269892.07
672719.5	2269845.13
<u>59:37:1860101:98</u>	
672701.72	2269835.25
672719.5	2269845.13
672690.05	2269892.07
672672.97	2269882.56
672699.39	2269838.78
672701.72	2269835.25
<u>59:37:1860101:99</u>	
672695.55	2269836.3
672699.39	2269838.78
672672.97	2269882.56
672655.56	2269872.62

671997.74	2269022.16
671979.90	2269014.08
671953.58	2269004.66
671950.17	2269003.59
671918.33	2268995.71
671882.92	2268991.16
671840.62	2268990.88
671801.74	2268995.71
671778.99	2269001.00
671757.80	2269007.28
671739.04	2269014.33
671716.89	2269024.67
671710.31	2269022.60
671726.01	2268971.42
671748.27	2268979.70
671953.43	2268992.80
671957.11	2268992.95
672056.16	2268999.52
672089.18	2269093.39
672068.20	2269069.27
672042.31	2269048.69
672022.53	2269035.66
671997.74	2269022.16
672585.71	2269590.81
672548.36	2269581.93
672560.39	2269522.07
672597.41	2269529.99
672641.95	2269539.51
672629.52	2269601.21
672585.71	2269590.81
672084.56	2269102.65
672099.87	2269146.10
672107.33	2269167.28
672070.04	2269187.17
672060.49	2269171.66
672049.56	2269156.94
672038.42	2269143.22
672025.29	2269129.90
672011.57	2269117.77
671996.86	2269106.83
671981.34	2269097.08
671965.43	2269088.53
671949.33	2269080.98

672684.3	2269825.53
672697.57	2269832.94
672695.55	2269836.3

59:37:1860101:100

672667.16	2269816.17
672684.3	2269825.53
672655.56	2269872.62
672637.88	2269862.38
672667.16	2269816.17

59:37:1860101:101

672823.04	2269819.91
672808.27	2269888.14
672773.28	2269869.23
672809.85	2269813.15
672823.04	2269819.91

59:37:1860101:102

672809.85	2269813.15
672773.28	2269869.23
672755.69	2269859.68
672791.97	2269804.04
672809.85	2269813.15

59:37:1860101:103

672791.97	2269804.04
672755.69	2269859.68
672738	2269850.19
672750.49	2269831.14
672774.12	2269794.82
672791.97	2269804.04

59:37:1860101:116

672718.43	2269637.55
672711.75	2269660.82
672703.01	2269691.06
672700.35	2269690.27
672687.1	2269687.32
672699.64	2269633.19
672718.43	2269637.55

59:37:1860101:117

672667.29	2269683.11
672679.23	2269628.31
672699.64	2269633.19
672687.1	2269687.32
672667.29	2269683.11

59:37:1860101:118

671932.03	2269075.21
671928.45	2269074.02
671911.24	2269069.44
671893.15	2269066.46
671873.56	2269064.27
671856.65	2269063.87
671837.86	2269065.07
671820.16	2269067.06
671802.17	2269070.83
671784.47	2269075.81
671767.07	2269082.37
671751.35	2269089.73
671737.63	2269063.88
671723.91	2269038.02
671725.90	2269031.46
671746.58	2269021.91
671768.06	2269014.56
671790.43	2269008.39
671812.31	2269004.21
671834.88	2269001.43
671857.55	2269000.24
671880.22	2269001.03
671902.89	2269003.42
671925.46	2269007.40
671947.34	2269013.16
671950.52	2269014.16
671970.70	2269021.12
671988.40	2269028.87
672006.80	2269038.02
672024.30	2269048.56
672041.10	2269060.10
672056.62	2269072.82
672072.23	2269086.74
672084.56	2269102.65
672305.00	2269530.02
672246.36	2269721.48
672185.03	2269702.75
672243.37	2269511.12
672305.00	2269530.02
671763.54	2269134.27
671779.10	2269163.68
671764.19	2269173.72
671752.05	2269183.31

672723.72	2269708.05
672698.02	2269748.33
672673.14	2269748.2
672675.6	2269739.14
672677.08	2269736.15
672677.04	2269732.75
672685.78	2269695.14
672702.03	2269699.33
672723.72	2269708.05

59:37:1860101:119

672685.78	2269695.14
672677.04	2269732.75
672677.08	2269736.15
672675.6	2269739.14
672673.14	2269748.2
672667.49	2269747.18
672667.22	2269748.15
672649.52	2269743.92
672662.61	2269689.17
672683.66	2269694.14
672685.78	2269695.14

59:37:1860101:120

672645.63	2269685.3
672662.61	2269689.17
672649.52	2269743.92
672627.67	2269738.93
672638.64	2269689.74
672644.09	2269690.98
672645.63	2269685.3

59:37:1860101:122

672699.57	2270004.8
672667.29	2269997.97
672689.15	2269964.08
672715.28	2269979.51
672699.57	2270004.8

59:37:1860101:123

672689.15	2269964.08
672667.29	2269997.97
672640.76	2269992.14
672668.46	2269951.65
672689.15	2269964.08

59:37:1860101:124

672650.03	2269940.88
-----------	------------

671749.68	2269185.76
671735.94	2269199.95
671729.80	2269208.12
671723.65	2269216.28
671715.68	2269230.77
671714.51	2269232.91
671706.27	2269252.55
671705.71	2269254.38
671698.18	2269278.99
671690.59	2269303.83
671685.51	2269320.43
671679.22	2269322.08
671674.27	2269326.13
671652.64	2269319.52
671622.27	2269310.24
671629.81	2269285.60
671637.39	2269260.86
671644.97	2269236.10
671652.65	2269211.02
671660.33	2269185.94
671667.94	2269161.08
671675.55	2269136.21
671683.16	2269111.35
671690.78	2269086.49
671706.19	2269036.15
671712.71	2269038.25
671738.50	2269086.98
671750.24	2269109.15
671763.54	2269134.27
672224.78	2269505.36
672166.95	2269697.20
672105.93	2269678.44
672164.61	2269486.95
672224.78	2269505.36
672706.38	2269222.55
672704.69	2269228.20
672679.13	2269222.80
672646.74	2269215.95
672630.13	2269224.76
672607.86	2269236.58
672585.59	2269248.40
672563.32	2269260.21
672542.88	2269271.06

672668.46	2269951.65
672640.76	2269992.14
672618.13	2269987.23
672647.62	2269944.64
672650.03	2269940.88

59:37:1860101:125

672646.41	2269938.74
672644.06	2269942.49
672647.62	2269944.64
672618.13	2269987.23
672602	2269983.6
672612.05	2269924.97
672646.41	2269938.74

59:37:1860101:126

672593.03	2269921.3
672612.05	2269924.97
672602	2269983.6
672582.76	2269979.52
672593.03	2269921.3

59:37:1860101:127

672590.05	2269791.46
672556.8	2269785.59
672560.86	2269766.1
672593.69	2269773.2
672590.05	2269791.46

59:37:1860101:128

672543.82	2269732.39
672567.62	2269737.89
672560.86	2269766.1
672556.8	2269785.59
672532.86	2269781.35
672543.82	2269732.39

59:37:1860101:132

672581.26	2269664.18
672595.41	2269610
672598.73	2269610.87
672585.14	2269665.14
672581.26	2269664.18

59:37:1860101:135

672688.68	2269765.23
672660.53	2269810.91
672637.09	2269804.89
672647.49	2269755.65

672537.74	2269268.17
672532.70	2269270.86
672512.55	2269240.36
672492.06	2269215.39
672515.80	2269192.98
672534.16	2269175.65
672552.53	2269158.31
672570.90	2269140.97
672592.93	2269120.17
672622.87	2269091.91
672655.19	2269096.84
672684.70	2269101.35
672702.55	2269083.84
672735.06	2269051.97
672747.61	2269078.20
672758.41	2269100.79
672769.20	2269123.35
672779.99	2269145.91
672790.78	2269168.47
672803.38	2269194.81
672772.26	2269187.31
672749.24	2269187.23
672738.89	2269189.87
672726.99	2269195.90
672711.43	2269210.62
672708.69	2269216.33
672706.38	2269222.55
672545.95	2269519.03
672533.77	2269578.50
672481.22	2269565.99
672394.08	2269541.90
672411.64	2269484.12
672477.85	2269504.43
672545.95	2269519.03
672609.67	2269090.57
672583.00	2269115.73
672564.81	2269132.89
672546.62	2269150.05
672528.43	2269167.20
672510.24	2269184.36
672484.78	2269208.38
672483.29	2269207.39
672481.32	2269167.43

672681.72	2269763.73
672683.1	2269761.37
672688.68	2269765.23

59:37:1860101:136

672637.09	2269804.89
672614.26	2269798.97
672625.09	2269750.4
672647.49	2269755.65
672637.09	2269804.89

59:37:1860101:137

672602.66	2269856.49
672613.83	2269802.83
672658.24	2269814.49
672628.48	2269860.69
672602.66	2269856.49

59:37:1860101:139

672603.94	2269803.24
672601.45	2269814.98
672592.2	2269812.86
672594.76	2269800.92
672603.94	2269803.24

59:37:1860101:140

672590.83	2269818.68
672592.2	2269812.86
672601.45	2269814.98
672600.31	2269820.76
672590.83	2269818.68

59:37:1860101:165

672639.86	2269677.03
672635.53	2269676.04
672636.83	2269670.25
672641.16	2269671.24
672639.86	2269677.03

59:37:1860101:166

672667.29	2269683.11
672639.86	2269677.03
672641.16	2269671.24
672636.83	2269670.25
672635.53	2269676.04
672585.14	2269665.14
672598.73	2269610.87
672679.23	2269628.31
672667.29	2269683.11

672480.09	2269142.46
672478.51	2269110.22
672477.05	2269080.58
672480.03	2269074.19
672485.43	2269072.23
672511.42	2269076.07
672545.36	2269081.08
672570.09	2269084.73
672609.67	2269090.57
672150.23	2269482.53
672091.56	2269674.08
672035.49	2269656.86
672094.26	2269465.37
672150.23	2269482.53
672060.95	2269192.05
672030.78	2269208.02
672000.60	2269223.98
671993.21	2269212.39
671983.12	2269200.28
671973.63	2269189.36
671962.03	2269178.77
671949.84	2269169.86
671936.57	2269162.13
671922.70	2269155.41
671908.92	2269150.20
671905.39	2269149.35
671891.69	2269145.83
671876.22	2269143.47
671860.51	2269142.63
671845.72	2269143.14
671830.17	2269145.15
671815.71	2269148.51
671801.18	2269153.39
671788.23	2269158.94
671772.27	2269128.76
671756.30	2269098.59
671775.96	2269089.69
671796.64	2269082.96
671817.98	2269077.75
671839.50	2269074.89
671861.01	2269073.89
671883.03	2269075.06
671904.71	2269078.26

59:37:1860101:174

672552.61	2269910.81
672552.98	2269906.17
672558.58	2269898.93
672562.67	2269882.21
672564.62	2269869.77
672563.23	2269862.19
672589.26	2269866.63
672579.98	2269915.12
672552.61	2269910.81

59:37:1860101:175

672547.47	2269910.12
672526.45	2269906.97
672526.96	2269904.29
672535.76	2269857.77
672563.23	2269862.19
672564.62	2269869.77
672562.67	2269882.21
672558.58	2269898.93
672552.98	2269906.17
672548.16	2269905.48
672547.47	2269910.12

59:37:1860101:177

672501.36	2269899.82
672474.73	2269895.18
672483.49	2269848.68
672510.15	2269853.31
672501.36	2269899.82

59:37:1860101:178

672474.73	2269895.18
672452.08	2269891.28
672460.82	2269844.74
672483.49	2269848.68
672474.73	2269895.18

59:37:1860101:181

672547.47	2269910.12
672548.16	2269905.48
672552.98	2269906.17
672552.61	2269910.81
672547.47	2269910.12

59:37:1860101:188

672479.25	2269901.27
672470.48	2269950.41

671925.56	2269083.47
671929.09	2269084.47
671949.59	2269092.04
671969.26	2269101.45
671987.91	2269112.71
672005.40	2269125.66
672021.70	2269140.11
672036.49	2269156.25
672049.60	2269173.56
672060.95	2269192.05
672079.75	2269460.91
672021.18	2269652.53
671955.72	2269632.48
672015.46	2269441.33
672079.75	2269460.91
671883.98	2269219.69
671869.09	2269216.82
671852.57	2269216.44
671837.01	2269218.93
671822.88	2269224.46
671808.04	2269196.30
671793.19	2269168.14
671819.54	2269158.02
671846.94	2269153.05
671875.20	2269153.43
671902.59	2269158.78
671905.94	2269159.73
671931.90	2269170.81
671955.39	2269186.27
671975.44	2269205.94
671991.48	2269228.85
671963.46	2269243.75
671935.44	2269258.64
671926.84	2269246.61
671915.20	2269235.54
671902.21	2269226.94
671887.42	2269220.45
671883.98	2269219.69
671980.31	2269430.46
671921.55	2269622.01
671860.84	2269603.32
671916.89	2269420.45
671923.15	2269420.37

672447.17	2269944.34
672455.57	2269897.15
672479.25	2269901.27

59:37:1860101:290

672746.96	2269668.67
672727.14	2269700.74
672703.01	2269691.06
672711.75	2269660.82
672746.96	2269668.67

59:37:1860101:291

672756.1	2269645.52
672757.84	2269648.62
672758.11	2269651.17
672746.96	2269668.67
672711.75	2269660.82
672718.43	2269637.55
672753.27	2269644.65
672756.1	2269645.52

59:37:1860101:428

672871.43	2269607.94
672860.87	2269647.85
672847.41	2269644.39
672848.12	2269642.14
672848.87	2269639.86
672846.22	2269638.99
672837.37	2269636.43
672847.86	2269602.86
672871.43	2269607.94

59:37:1860101:437

672381.68	2269728.12
672372.53	2269760.19
672331.09	2269747.51
672340.95	2269715.36
672381.68	2269728.12

59:37:1860101:439

672418.34	2269599.68
672411.83	2269622.51
672409.31	2269631.13
672370.24	2269619.25
672379.97	2269587.89
672418.34	2269599.68

59:37:1860101:440

672409.31	2269631.13
-----------	------------

671928.08	2269414.50
671980.31	2269430.46
671714.50	2269259.98
671725.21	2269234.21
671740.61	2269210.25
671760.03	2269189.94
671784.15	2269172.76
671799.04	2269200.84
671813.93	2269228.93
671801.59	2269238.11
671790.63	2269249.76
671781.51	2269263.89
671775.27	2269278.60
671768.00	2269302.27
671760.50	2269326.69
671753.20	2269350.46
671723.87	2269341.50
671701.00	2269334.51
671700.28	2269330.41
671698.00	2269326.11
671695.07	2269323.31
671699.23	2269309.75
671706.91	2269284.72
671714.50	2269259.98
671901.31	2269406.25
671903.11	2269412.43
671907.10	2269417.45
671899.61	2269441.96
671889.93	2269473.65
671880.25	2269505.35
671870.57	2269537.04
671860.90	2269568.72
671851.22	2269600.40
671816.14	2269589.68
671781.05	2269578.96
671790.78	2269547.27
671800.53	2269515.52
671810.30	2269483.70
671820.09	2269451.81
671829.90	2269419.86
671839.85	2269387.46
671874.69	2269398.11
671901.31	2269406.25

672400.25	2269663.35
672360.32	2269651.05
672370.24	2269619.25
672409.31	2269631.13

59:37:1860101:441

672400.25	2269663.35
672390.85	2269696.01
672350.64	2269683.67
672360.32	2269651.05
672400.25	2269663.35

59:37:1860101:442

672390.85	2269696.01
672381.68	2269728.12
672340.95	2269715.36
672350.64	2269683.67
672390.85	2269696.01

59:37:1860101:453

672582.28	2269919.21
672572.1	2269976.72
672554.09	2269972.01
672549.31	2269970.72
672560.06	2269915.31
672562.97	2269915.85
672582.28	2269919.21

59:37:1860101:454

672560.06	2269915.31
672549.31	2269970.72
672533.57	2269966.86
672529.85	2269965.86
672540.23	2269911.86
672543.27	2269912.42
672560.06	2269915.31

59:37:1860101:455

672499	2269904.69
672488.95	2269955.23
672470.48	2269950.41
672479.25	2269901.27
672499	2269904.69

59:37:1860101:456

672519.39	2269908.23
672509.42	2269960.52
672492.81	2269956.24
672488.95	2269955.23

672328.98	2269207.09
672349.43	2269214.60
672369.10	2269224.04
672387.80	2269235.28
672405.33	2269248.15
672421.76	2269262.94
672436.34	2269278.73
672449.65	2269296.18
672458.34	2269310.14
672397.79	2269342.35
672392.96	2269334.75
672382.95	2269322.79
672372.36	2269310.83
672361.83	2269301.21
672349.80	2269292.50
672336.41	2269284.57
672322.95	2269278.07
672308.91	2269272.67
672304.11	2269271.28
672291.09	2269268.09
672276.04	2269266.00
672261.64	2269265.17
672245.73	2269265.58
672230.96	2269267.61
672215.78	2269271.02
672201.34	2269275.80
672188.19	2269281.57
672156.09	2269221.10
672175.98	2269212.18
672196.55	2269205.28
672217.81	2269200.25
672239.40	2269197.32
672261.92	2269196.43
672282.94	2269197.57
672304.69	2269200.81
672324.46	2269205.77
672328.98	2269207.09
671830.13	2269384.51
671820.35	2269416.42
671810.57	2269448.33
671800.79	2269480.24
671791.01	2269512.15
671781.23	2269544.06

672499	2269904.69
672502.35	2269905.29
672519.39	2269908.23

59:37:1860101:457

672540.23	2269911.86
672529.85	2269965.86
672513.19	2269961.55
672509.42	2269960.52
672519.39	2269908.23
672522.6	2269908.82
672540.23	2269911.86

59:37:1860101:569

672531.31	2269593.85
672516.98	2269647.52
672499.5	2269643.18
672514.29	2269589.45
672531.31	2269593.85

59:37:1860101:570

672496.64	2269585.72
672481.44	2269638.18
672462.91	2269633.39
672477.07	2269580.48
672496.64	2269585.72

59:37:1860101:571

672514.29	2269589.45
672499.5	2269643.18
672481.44	2269638.18
672496.64	2269585.72
672514.29	2269589.45

59:37:1860101:822

672715.28	2269979.51
672738.98	2269994.37
672729.84	2270011.48
672699.57	2270004.8
672715.28	2269979.51

59:37:1860101:823

672738.98	2269994.37
672779.63	2270018.38
672778.75	2270022.04
672729.84	2270011.48
672738.98	2269994.37

59:37:1860101:24

672391.36	2269890.93
-----------	------------

671771.45	2269575.97
671736.39	2269565.25
671701.33	2269554.54
671711.11	2269522.61
671720.88	2269490.70
671730.65	2269458.79
671740.42	2269426.89
671750.19	2269394.98
671759.96	2269363.07
671795.05	2269373.79
671830.13	2269384.51
671850.77	2269316.41
671847.71	2269326.52
671839.72	2269352.90
671833.08	2269374.84
671793.82	2269362.83
671762.90	2269353.38
671769.84	2269330.84
671777.66	2269305.43
671784.94	2269281.76
671793.28	2269263.06
671805.89	2269247.54
671821.84	2269235.80
671841.27	2269228.41
671861.28	2269226.09
671881.14	2269229.13
671884.40	2269230.15
671903.11	2269239.13
671918.18	2269252.04
671929.64	2269268.57
671936.31	2269287.56
671938.05	2269307.86
671934.71	2269327.58
671927.34	2269351.70
671919.50	2269377.39
671915.36	2269390.94
671909.27	2269392.39
671904.34	2269396.59
671881.64	2269389.70
671842.72	2269377.89
671849.41	2269355.95
671857.50	2269329.46
671860.55	2269319.46

672391.89	2269888.54
672394.2	2269889.02
672393.7	2269891.41
672391.36	2269890.93

59:37:1860101:25

672393.72	2269880.14
672394.24	2269877.74
672396.62	2269878.21
672396.14	2269880.62
672393.72	2269880.14

59:37:1860101:26

672416.08	2269787.59
672416.6	2269785.19
672418.96	2269785.64
672418.51	2269788.04
672416.08	2269787.59

59:37:1860101:27

672421.55	2269755.63
672422.08	2269753.24
672424.46	2269753.7
672424	2269756.1
672421.55	2269755.63

59:37:1860101:28

672446.29	2269637.18
672446.8	2269634.8
672449.19	2269635.32
672448.67	2269637.71
672446.29	2269637.18

59:37:1860101:29

672448.11	2269628.81
672448.62	2269626.43
672451.02	2269626.96
672450.48	2269629.35
672448.11	2269628.81

59:37:1860101:145

672811.39	2269204.34
672773.84	2269218.33
672763.97	2269240.17
672758.61	2269238.94
672747.58	2269289.97
672753.05	2269291.59
672748.45	2269312.21
672730.45	2269308.58

671866.50	2269317.86
671871.28	2269313.80
671874.04	2269308.87
671874.33	2269301.19
671873.17	2269297.56
671870.77	2269294.52
671868.31	2269292.34
671864.39	2269290.46
671860.04	2269289.73
671856.42	2269290.31
671852.94	2269291.47
671849.61	2269293.79
671845.69	2269300.03
671845.55	2269308.00
671848.16	2269313.51
671850.77	2269316.41
672323.78	2269520.01
672333.30	2269488.92
672344.43	2269453.00
672347.56	2269436.94
672347.82	2269420.54
672345.19	2269404.44
672340.07	2269390.10
672392.76	2269362.56
672401.73	2269386.69
672406.43	2269414.46
672405.82	2269442.67
672400.04	2269470.27
672389.05	2269506.19
672379.35	2269537.25
672323.78	2269520.01
672539.34	2269284.23
672648.18	2269226.52
672702.61	2269238.04
672664.11	2269430.04
672660.27	2269448.97
672656.43	2269467.90
672652.59	2269486.83
672648.75	2269505.76
672644.91	2269524.69
672604.33	2269516.52
672563.77	2269508.35
672567.70	2269489.43

672720.64	2269354.72
672739.15	2269358.52
672726.42	2269415.53
672719.78	2269442.83
672706.82	2269439.93
672687.99	2269542.35
672740.64	2269553.54
672724.75	2269628.24
672766.30	2269638.49
672778.54	2269621.74
672785.19	2269590.53
672794.44	2269547.53
672795.54	2269542.40
672812.43	2269463.91
672832.89	2269369.77
672833.24	2269365.74
672831.62	2269359.72
672828.80	2269355.47
672825.16	2269351.88
672821.80	2269349.76
672818.04	2269348.28
672750.00	2269334.71
672754.43	2269312.58
672822.98	2269325.88
672819.19	2269343.67
672825.66	2269344.01
672830.41	2269341.94
672833.66	2269339.13
672834.98	2269336.81
672835.80	2269333.74
672837.72	2269328.05
672845.22	2269314.69
672847.38	2269311.05
672849.74	2269308.30
672853.73	2269306.51
672857.41	2269306.31
672878.10	2269215.99
672856.11	2269210.49
672811.39	2269204.34
672814.63	2269365.11
672811.35	2269377.75
672805.45	2269376.13
672808.25	2269363.70

672571.54	2269470.50
672575.38	2269451.57
672579.20	2269432.64
672583.13	2269413.72
672572.73	2269341.58
672539.34	2269284.23
672169.00	2269472.61
672178.71	2269441.43
672189.65	2269405.60
672198.57	2269387.52
672211.41	2269371.71
672222.65	2269363.47
672240.65	2269355.72
672260.68	2269353.27
672278.26	2269355.81
672282.57	2269357.10
672301.96	2269366.02
672317.32	2269379.46
672325.77	2269391.96
672331.67	2269409.13
672333.62	2269429.03
672330.24	2269448.73
672319.25	2269484.62
672309.44	2269515.56
672169.00	2269472.61
672143.28	2269229.01
672175.14	2269289.05
672167.11	2269294.06
672154.88	2269303.53
672143.36	2269314.26
672133.43	2269325.55
672124.29	2269338.09
672116.52	2269351.26
672109.88	2269365.27
672104.69	2269379.74
672093.74	2269415.44
672084.23	2269446.68
672019.94	2269426.96
672030.92	2269391.89
672043.35	2269352.11
672050.75	2269333.16
672060.34	2269314.03
672071.18	2269296.50

672814.63	2269365.11
<u>59:37:1860101:147</u>	
672822.98	2269325.88
672754.43	2269312.58
672750.00	2269334.71
672818.04	2269348.28
672819.19	2269343.67
672822.98	2269325.88
672786.18	2269319.78
672784.05	2269330.83
672770.71	2269328.26
672761.88	2269326.56
672762.95	2269321.17
672763.47	2269318.46
672768.87	2269319.51
672769.45	2269316.51
672773.86	2269317.37
672786.18	2269319.78
<u>59:37:1860101:148</u>	
672786.18	2269319.78
672784.05	2269330.83
672770.71	2269328.26
672761.88	2269326.56
672762.95	2269321.17
672763.47	2269318.46
672768.87	2269319.51
672769.45	2269316.51
672773.86	2269317.37
672786.18	2269319.78
<u>59:37:1860101:149</u>	
672857.41	2269306.31
672868.88	2269305.97
672902.19	2269312.92
672921.45	2269226.81
672905.50	2269222.84
672878.10	2269215.99
672857.41	2269306.31
672882.50	2269238.87
672899.69	2269242.63
672897.21	2269254.21
672909.77	2269257.25
672903.15	2269287.16
672888.52	2269283.92

672083.86	2269279.70
672098.14	2269264.06
672113.23	2269250.08
672129.16	2269237.91
672143.28	2269229.01
671750.24	2269360.04
671740.47	2269391.97
671730.70	2269423.89
671720.94	2269455.81
671711.17	2269487.73
671701.40	2269519.66
671691.64	2269551.57
671661.29	2269542.27
671630.94	2269532.98
671640.70	2269501.07
671650.48	2269469.12
671660.27	2269437.15
671670.06	2269405.16
671679.85	2269373.17
671686.94	2269349.99
671693.20	2269348.24
671698.23	2269344.04
671719.89	2269350.70
671750.24	2269360.04
671996.47	2269237.90
672006.99	2269265.85
672011.56	2269293.45
672011.04	2269321.39
672005.18	2269348.99
671998.50	2269370.78
671991.14	2269394.82
671983.19	2269420.75
671952.24	2269411.23
671931.01	2269404.71
671929.28	2269398.67
671925.31	2269393.67
671930.62	2269376.23
671938.13	2269351.59
671944.55	2269330.53
671947.74	2269314.49
671947.91	2269298.10
671945.41	2269282.24
671940.23	2269267.57

672884.12	2269303.15
672868.77	2269299.69
672882.50	2269238.87

59:37:1860101:150

672882.50	2269238.87
672899.69	2269242.63
672897.21	2269254.21
672909.77	2269257.25
672903.15	2269287.16
672888.52	2269283.92
672884.12	2269303.15
672868.77	2269299.69
672882.50	2269238.87

59:37:1860101:161

673022.24	2269321.14
673020.57	2269320.82
673037.46	2269255.78
673069.23	2269261.86
673058.61	2269308.35
673072.56	2269312.35
673067.77	2269330.06
673022.24	2269321.14

59:37:1860101:162

673061.88	2269351.91
673017.31	2269342.42
673022.24	2269321.14
673067.77	2269330.06
673061.88	2269351.91

59:37:1860101:193

672859.54	2269511.84
672841.26	2269602.52
672791.06	2269591.79
672809.35	2269501.11
672859.54	2269511.84

59:37:1860101:199

672847.86	2269602.86
672865.41	2269513.10
672908.44	2269522.30
672888.36	2269612.59
672871.43	2269607.94
672847.86	2269602.86

59:37:1860101:204

672702.61	2269238.04
-----------	------------

671968.35	2269252.73
671996.47	2269237.90
672416.06	2269469.73
672419.16	2269456.09
672421.24	2269441.32
672421.81	2269428.24
672420.85	2269411.71
672419.22	2269397.29
672415.57	2269382.49
672410.76	2269368.26
672405.09	2269355.58
672430.87	2269341.90
672434.41	2269340.03
672465.79	2269323.38
672474.74	2269343.51
672481.45	2269363.56
672486.35	2269384.16
672489.33	2269405.13
672490.36	2269427.35
672489.48	2269447.43
672486.67	2269468.42
672481.65	2269489.83
672446.92	2269479.19
672443.09	2269478.01
672416.06	2269469.73
671529.73	2269292.49
671523.17	2269313.92
671516.66	2269335.18
671510.14	2269356.45
671503.63	2269377.72
671497.12	2269398.98
671490.60	2269420.25
671484.09	2269441.52
671477.58	2269462.79
671471.08	2269484.00
671436.04	2269473.27
671401.01	2269462.54
671407.50	2269441.32
671413.99	2269420.06
671420.49	2269398.82
671426.98	2269377.59
671433.46	2269356.37
671439.94	2269335.17

672664.11	2269430.04
672623.62	2269421.88
672583.13	2269413.72
672572.73	2269341.58
672539.34	2269284.23
672648.18	2269226.52
672702.61	2269238.04

59:37:1860101:205

672563.77	2269508.35
672567.70	2269489.43
672571.54	2269470.50
672575.38	2269451.57
672579.20	2269432.64
672583.13	2269413.72
672608.95	2269418.95
672623.62	2269421.88
672664.11	2269430.04
672660.27	2269448.97
672656.43	2269467.90
672652.59	2269486.83
672648.75	2269505.76
672644.91	2269524.69
672604.33	2269516.52
672563.77	2269508.35

59:37:1860101:206

672641.95	2269539.51
672629.52	2269601.21
672585.70	2269590.81
672597.41	2269529.99
672641.95	2269539.51

59:37:1860101:207

672597.41	2269529.99
672585.70	2269590.81
672548.36	2269581.93
672560.39	2269522.07
672597.41	2269529.99

59:37:1860101:208

672510.61	2269263.02
672519.43	2269277.83
672471.69	2269303.06
672464.03	2269290.66
672453.05	2269275.50
672441.48	2269261.51

671446.42	2269313.98
671452.90	2269292.81
671457.00	2269279.38
671463.16	2269277.90
671468.29	2269273.57
671494.71	2269281.71
671529.73	2269292.49
671671.40	2269335.84
671672.99	2269342.02
671677.25	2269347.03
671670.18	2269370.13
671660.39	2269402.16
671650.60	2269434.16
671640.82	2269466.14
671631.04	2269498.09
671621.28	2269530.01
671590.87	2269520.69
671560.46	2269511.38
671570.23	2269479.46
671580.02	2269447.53
671589.80	2269415.60
671599.57	2269383.66
671609.35	2269351.73
671619.11	2269319.88
671649.53	2269329.16
671671.40	2269335.84
672245.20	2269280.56
672273.50	2269280.66
672299.44	2269285.77
672304.29	2269287.11
672330.15	2269298.06
672353.58	2269313.65
672373.73	2269333.26
672384.96	2269349.19
672332.45	2269377.08
672326.70	2269369.30
672315.07	2269358.08
672301.70	2269349.23
672287.35	2269342.88
672282.24	2269341.66
672268.72	2269339.12
672252.52	2269338.82
672236.33	2269341.74

672428.40	2269248.28
672414.78	2269236.24
672400.08	2269224.96
672384.08	2269214.73
672368.37	2269206.37
672352.58	2269199.39
672332.26	2269192.48
672335.19	2269183.04
672387.79	2269184.86
672466.22	2269187.57
672468.18	2269211.31
672483.57	2269227.98
672497.23	2269244.43
672510.61	2269263.02

59:37:1860101:209

672568.12	2269411.72
672548.77	2269505.28
672496.36	2269493.90
672500.96	2269474.03
672503.66	2269456.37
672505.27	2269439.24
672505.37	2269420.96
672504.34	2269403.93
672501.95	2269385.55
672498.31	2269368.31
672493.12	2269351.17
672486.89	2269334.56
672478.94	2269316.28
672526.13	2269291.41
672558.79	2269347.31
672568.12	2269411.72

59:37:1860101:210

672545.95	2269519.03
672533.77	2269578.50
672481.22	2269565.99
672394.08	2269541.90
672411.64	2269484.12
672477.85	2269504.43
672545.95	2269519.03

59:37:1860101:212

672177.07	2270089.42
672160.19	2270089.96
672130.30	2270085.83

672222.77	2269346.70
672194.81	2269294.10
672217.68	2269285.32
672245.20	2269280.56
672129.52	2269358.58
672144.85	2269334.89
672164.24	2269314.46
672182.05	2269301.92
672209.92	2269354.40
672201.67	2269360.48
672190.53	2269372.30
672181.58	2269386.10
672175.17	2269401.13
672164.14	2269437.07
672154.62	2269468.21
672098.49	2269451.03
672107.75	2269420.53
672118.72	2269384.59
672129.52	2269358.58
672558.79	2269347.31
672568.12	2269411.72
672548.77	2269505.28
672496.36	2269493.90
672500.96	2269474.03
672503.66	2269456.37
672505.27	2269439.24
672505.37	2269420.96
672504.34	2269403.93
672501.95	2269385.55
672498.31	2269368.31
672493.12	2269351.17
672486.89	2269334.56
672478.94	2269316.28
672526.13	2269291.41
672558.79	2269347.31
672568.12	2269411.72
672493.12	2269351.17
672486.89	2269334.56
672478.94	2269316.28
672526.13	2269291.41
672558.79	2269347.31
671480.70	2269486.94
671485.47	2269471.39
671491.46	2269451.86
671497.45	2269432.32
671503.44	2269412.77
671509.44	2269393.23
671515.43	2269373.69
671521.42	2269354.14

672083.90	2270079.54
672067.36	2270077.33
672038.35	2270067.74
672017.31	2270058.30
671995.66	2270047.54
671975.61	2270035.07
671955.93	2270021.91
671937.93	2270007.28
671920.50	2269990.79
671904.55	2269973.98
671889.39	2269955.26
671875.43	2269935.32
671865.78	2269919.46
671886.03	2269903.28
671897.30	2269922.28
671909.39	2269940.21
671923.05	2269956.78
671938.06	2269973.25
671955.99	2269989.05
671971.20	2270001.82
671989.29	2270014.16
672007.96	2270025.48
672027.49	2270035.55
672047.55	2270043.84
672068.06	2270051.49
672089.28	2270056.58
672110.55	2270061.32
672132.30	2270063.56
672153.83	2270065.02
672175.83	2270064.52
672194.03	2270063.64
672219.01	2270059.48
672237.07	2270055.96
672261.14	2270048.90
672303.36	2270031.11
672317.88	2270058.53
672293.48	2270069.75
672270.79	2270077.40
672247.56	2270083.23
672224.30	2270087.22
672177.07	2270089.42
<u>59:37:1860101:213</u>	
671865.78	2269919.46

671527.42	2269334.59
671533.41	2269315.04
671539.41	2269295.49
671574.48	2269306.21
671609.54	2269316.92
671603.55	2269336.48
671597.56	2269356.04
671591.58	2269375.59
671585.59	2269395.14
671579.60	2269414.69
671573.62	2269434.24
671567.64	2269453.79
671561.65	2269473.33
671555.67	2269492.87
671550.89	2269508.48
671515.64	2269497.66
671480.70	2269486.94

59:37:1860101:364

673202.54	2268826.09
673180.10	2268913.19
673127.42	2269109.86
673098.29	2269217.53
673098.07	2269217.47
673085.17	2269265.80
673085.23	2269265.82
673072.63	2269312.37
673085.17	2269264.92
673069.23	2269261.86
673072.29	2269248.49
673118.95	2269084.79
673123.64	2269067.09
673128.15	2269040.34
673128.96	2269008.48
673122.03	2268979.75
673109.63	2268956.41
673088.45	2268931.28
673065.70	2268915.60
673037.47	2268904.49
673001.28	2268896.01
672990.99	2268894.29
673009.48	2268817.67
673048.86	2268817.35
673126.85	2268834.62

671847.20	2269932.81
671826.46	2269945.96
671805.75	2269957.51
671802.33	2269959.40
671777.88	2269970.74
671760.28	2269977.56
671740.24	2269985.69
671716.74	2269991.77
671696.49	2269997.27
671672.03	2270000.86
671648.89	2270003.59
671626.51	2270005.07
671603.35	2270005.30
671580.82	2270004.21
671559.34	2270002.26
671535.39	2269998.67
671513.32	2269994.09
671490.87	2269988.17
671499.58	2269959.59
671520.06	2269964.97
671540.73	2269969.06
671562.15	2269972.55
671582.86	2269974.55
671604.48	2269975.48
671625.35	2269975.21
671644.57	2269973.99
671667.70	2269971.31
671689.95	2269967.34
671709.34	2269962.84
671729.34	2269956.79
671749.85	2269949.92
671769.46	2269941.87
671788.47	2269932.56
671792.05	2269930.96
671811.50	2269920.12
671830.47	2269908.08
671848.67	2269894.97
671866.80	2269880.28
671874.70	2269881.96
671886.03	2269903.28
671865.78	2269919.46
<u>59:37:1860101:214</u>	
672421.76	2269262.94

673172.32	2268853.21
673188.23	2268864.67
673199.65	2268825.42
673202.54	2268826.09
<u>59:37:1860101:365</u>	
673009.48	2268817.67
672990.99	2268894.29
672973.12	2268891.31
672903.86	2268879.77
672898.35	2268881.21
672796.83	2268866.40
672784.81	2268865.14
672782.32	2268840.06
672814.94	2268843.72
672859.60	2268841.28
673007.47	2268817.69
673009.48	2268817.67
<u>59:37:1860101:381</u>	
673020.62	2269323.24
673019.07	2269329.16
673006.87	2269325.73
673008.33	2269319.89
673020.62	2269323.24
<u>59:37:1860101:382</u>	
673001.21	2269306.75
672999.49	2269312.25
672993.22	2269310.62
672994.93	2269304.95
673001.21	2269306.75
<u>59:37:1860101:416</u>	
672990.45	2269458.14
673012.79	2269464.30
673010.67	2269476.39
673001.22	2269502.68
672995.73	2269503.82
672991.77	2269503.53
672981.63	2269499.84
672986.45	2269477.06
672990.45	2269458.14
<u>59:37:1860101:426</u>	
672974.07	2269334.17
672968.20	2269332.93
672965.26	2269346.88

672436.34	2269278.73
672449.65	2269296.18
672458.34	2269310.14
672397.79	2269342.35
672392.96	2269334.75
672382.95	2269322.79
672372.36	2269310.83
672361.83	2269301.21
672349.80	2269292.50
672336.41	2269284.57
672322.95	2269278.07
672308.91	2269272.67
672304.11	2269271.28
672291.09	2269268.09
672276.04	2269266.00
672261.64	2269265.17
672245.73	2269265.58
672230.96	2269267.61
672215.78	2269271.02
672201.34	2269275.80
672188.19	2269281.57
672156.09	2269221.10
672175.98	2269212.18
672196.55	2269205.28
672217.81	2269200.25
672239.40	2269197.32
672261.92	2269196.43
672282.94	2269197.57
672304.69	2269200.81
672324.46	2269205.77
672328.98	2269207.09
672349.43	2269214.60
672369.10	2269224.04
672387.80	2269235.28
672405.33	2269248.15
672421.76	2269262.94

59:37:1860101:215

672434.41	2269340.03
672441.42	2269355.77
672447.32	2269373.37
672451.04	2269391.37
672453.51	2269408.57
672489.33	2269405.13

672963.40	2269355.73
672956.05	2269390.63
672949.42	2269422.11
672942.38	2269455.54
672936.74	2269482.35
672928.71	2269520.49
672869.65	2269507.86
672867.99	2269507.51
672810.60	2269495.24
672809.35	2269501.11
672859.54	2269511.84
672841.26	2269602.52
672832.17	2269637.37
672825.17	2269650.70
672812.57	2269672.90
672791.23	2269712.07
672791.75	2269712.40
672781.53	2269729.82
672778.86	2269730.91
672738.61	2269705.53
672738.34	2269702.98
672749.64	2269685.50
672778.85	2269638.52
672784.41	2269623.00
672791.06	2269591.79
672785.19	2269590.53
672778.54	2269621.74
672766.30	2269638.49
672724.75	2269628.24
672673.76	2269615.67
672468.36	2269577.14
672388.99	2269941.66
672743.22	2270018.44
672787.47	2270028.03
672789.61	2270018.17
672787.45	2270017.76
672787.91	2270015.36
672790.12	2270015.78
672816.68	2269893.39
672814.23	2269892.88
672814.74	2269890.49
672817.21	2269890.96
672842.37	2269774.99

672490.36	2269427.35
672489.48	2269447.43
672454.20	2269444.74
672451.35	2269463.06
672446.92	2269479.19
672443.09	2269478.01
672447.43	2269462.22
672450.21	2269444.37
672450.58	2269431.85
672421.67	2269431.56
672421.81	2269428.24
672420.85	2269411.71
672419.22	2269397.29
672417.87	2269391.81
672445.85	2269385.99
672443.47	2269374.47
672437.65	2269357.18
672430.87	2269341.90
672434.41	2269340.03

59:37:1860101:216

672143.28	2269229.01
672175.14	2269289.05
672167.11	2269294.06
672154.88	2269303.53
672143.36	2269314.26
672133.43	2269325.55
672124.29	2269338.09
672116.52	2269351.26
672109.88	2269365.27
672104.69	2269379.74
672093.74	2269415.44
672084.23	2269446.68
672019.94	2269426.96
672030.92	2269391.89
672043.35	2269352.11
672050.75	2269333.16
672060.34	2269314.03
672071.18	2269296.50
672083.86	2269279.70
672098.14	2269264.06
672113.23	2269250.08
672129.16	2269237.91
672143.28	2269229.01

672839.94	2269774.43
672840.49	2269772.08
672842.88	2269772.64
672875.58	2269621.92
672891.83	2269624.14
672894.22	2269613.84
672914.31	2269523.55
672933.50	2269528.80
672943.24	2269480.62
672945.79	2269468.49
672953.94	2269429.80
672965.58	2269374.51
672974.07	2269334.17
672621.02	2269749.69
672615.34	2269774.51
672613.96	2269776.32
672611.67	2269777.03
672593.69	2269773.20
672590.05	2269791.46
672556.80	2269785.59
672532.86	2269781.35
672481.10	2269772.74
672461.91	2269769.47
672432.99	2269764.62
672443.71	2269710.71
672469.98	2269716.20
672491.01	2269720.67
672543.82	2269732.39
672567.62	2269737.89
672594.36	2269743.51
672621.02	2269749.69
672658.24	2269814.49
672628.48	2269860.69
672602.66	2269856.49
672613.83	2269802.83
672658.24	2269814.49
672603.94	2269803.24
672601.45	2269814.98
672600.31	2269820.76
672590.83	2269818.68
672592.20	2269812.86
672594.76	2269800.92
672603.94	2269803.24

59:37:1860101:217

672323.78	2269520.01
672333.30	2269488.92
672344.43	2269453.00
672347.56	2269436.94
672347.82	2269420.54
672345.19	2269404.44
672340.07	2269390.10
672392.76	2269362.56
672401.73	2269386.69
672406.43	2269414.46
672405.82	2269442.67
672400.04	2269470.27
672389.05	2269506.19
672379.35	2269537.25
672323.78	2269520.01

59:37:1860101:218

672304.29	2269287.11
672330.15	2269298.06
672353.58	2269313.65
672373.73	2269333.26
672384.96	2269349.19
672332.45	2269377.08
672326.70	2269369.30
672315.07	2269358.08
672301.70	2269349.23
672287.35	2269342.88
672282.24	2269341.66
672268.72	2269339.12
672252.52	2269338.82
672236.33	2269341.74
672222.77	2269346.70
672194.81	2269294.10
672217.68	2269285.32
672245.20	2269280.56
672273.50	2269280.66
672299.44	2269285.77
672304.29	2269287.11

59:37:1860101:219

672209.92	2269354.40
672201.67	2269360.48
672190.53	2269372.30
672181.58	2269386.10

672589.26	2269866.63
672579.98	2269915.12
672552.61	2269910.81
672547.47	2269910.12
672526.45	2269906.97
672526.96	2269904.29
672501.36	2269899.82
672474.73	2269895.18
672452.08	2269891.28
672430.88	2269887.58
672407.26	2269883.48
672409.09	2269889.05
672432.93	2269893.20
672455.57	2269897.15
672479.25	2269901.27
672499.00	2269904.69
672502.35	2269905.29
672519.39	2269908.23
672522.60	2269908.82
672540.23	2269911.86
672543.27	2269912.42
672560.06	2269915.31
672562.97	2269915.85
672582.28	2269919.21
672572.10	2269976.72
672554.09	2269972.01
672549.31	2269970.72
672533.57	2269966.86
672529.85	2269965.86
672513.19	2269961.55
672509.42	2269960.52
672492.81	2269956.24
672488.95	2269955.23
672470.48	2269950.41
672447.17	2269944.34
672424.85	2269938.52
672399.87	2269932.01
672409.09	2269889.05
672407.26	2269883.48
672417.93	2269837.29
672439.23	2269841.00
672460.82	2269844.74
672483.49	2269848.68

672175.17	2269401.13
672164.14	2269437.07
672154.62	2269468.21
672098.49	2269451.03
672107.75	2269420.53
672118.72	2269384.59
672129.52	2269358.58
672144.85	2269334.89
672164.24	2269314.46
672182.05	2269301.92
672209.92	2269354.40

59:37:1860101:220

672282.57	2269357.10
672301.96	2269366.02
672317.32	2269379.46
672325.77	2269391.96
672331.67	2269409.13
672333.62	2269429.03
672330.24	2269448.73
672319.25	2269484.62
672309.44	2269515.56
672169.00	2269472.61
672178.71	2269441.43
672189.65	2269405.60
672198.57	2269387.52
672211.41	2269371.71
672222.65	2269363.47
672240.65	2269355.72
672260.68	2269353.27
672278.26	2269355.81
672282.57	2269357.10

59:37:1860101:221

672375.13	2269551.41
672316.62	2269743.19
672260.71	2269725.93
672272.43	2269687.63
672284.17	2269649.32
672295.90	2269611.00
672307.62	2269572.73
672319.45	2269534.46
672375.13	2269551.41

59:37:1860101:222

672305.00	2269530.02
-----------	------------

672510.15	2269853.31
672535.76	2269857.77
672563.23	2269862.19
672589.26	2269866.63
672756.10	2269645.52
672757.84	2269648.62
672758.11	2269651.17
672746.96	2269668.67
672727.14	2269700.74
672703.01	2269691.06
672689.76	2269688.11
672667.29	2269683.11
672639.86	2269677.03
672635.53	2269676.04
672585.14	2269665.14
672581.26	2269664.18
672540.32	2269653.65
672516.98	2269647.52
672499.50	2269643.18
672481.44	2269638.18
672462.91	2269633.39
672477.07	2269580.48
672496.64	2269585.72
672514.29	2269589.45
672531.31	2269593.85
672554.24	2269599.57
672595.41	2269610.00
672598.73	2269610.87
672679.23	2269628.31
672699.64	2269633.19
672718.43	2269637.55
672753.27	2269644.65
672756.10	2269645.52
672587.90	2269795.46
672590.09	2269798.82
672579.56	2269852.62
672560.03	2269849.63
672539.75	2269846.20
672520.28	2269843.24
672500.54	2269840.05
672480.71	2269836.99
672461.43	2269833.73
672440.89	2269830.26

672246.36	2269721.48
672185.03	2269702.75
672243.37	2269511.12
672305.00	2269530.02

59:37:1860101:223

672224.78	2269505.36
672166.95	2269697.20
672105.93	2269678.44
672164.61	2269486.95
672224.78	2269505.36

59:37:1860101:224

672150.23	2269482.53
672091.56	2269674.08
672035.49	2269656.86
672094.26	2269465.37
672150.23	2269482.53

59:37:1860101:225

672079.75	2269460.91
672021.18	2269652.53
671955.72	2269632.48
672015.46	2269441.33
672079.75	2269460.91

59:37:1860101:226

671980.31	2269430.46
671921.55	2269622.01
671860.84	2269603.32
671916.89	2269420.45
671923.15	2269420.37
671928.08	2269414.50
671980.31	2269430.46

59:37:1860101:235

672381.66	2269939.96
672367.21	2269960.76
672352.97	2269977.85
672336.94	2269993.68
672323.14	2270005.37
672300.47	2270020.92
672279.50	2270031.15
672257.69	2270039.42
672234.68	2270046.22
672212.43	2270050.91
672189.54	2270054.01
672165.96	2270055.36

672419.10	2269826.53
672432.35	2269768.93
672452.62	2269772.22
672472.40	2269775.54
672492.10	2269779.05
672511.81	2269782.41
672531.51	2269785.74
672543.04	2269787.54
672545.53	2269790.18
672547.55	2269790.99
672551.01	2269788.97
672571.05	2269792.47
672587.90	2269795.46
672723.72	2269708.05
672698.02	2269748.33
672673.14	2269748.20
672667.49	2269747.18
672667.22	2269748.15
672649.52	2269743.92
672627.67	2269738.93
672638.64	2269689.74
672639.88	2269683.92
672645.63	2269685.30
672662.61	2269689.17
672683.66	2269694.14
672685.78	2269695.14
672702.03	2269699.33
672723.72	2269708.05
672779.63	2270018.38
672778.75	2270022.04
672729.84	2270011.48
672699.57	2270004.80
672667.29	2269997.97
672640.76	2269992.14
672618.13	2269987.23
672602.00	2269983.60
672582.76	2269979.52
672593.03	2269921.30
672612.05	2269924.97
672646.41	2269938.74
672650.03	2269940.88
672668.46	2269951.65
672689.15	2269964.08

672142.51	2270054.89
672119.36	2270052.62
672096.48	2270048.60
672076.57	2270043.61
672095.09	2269982.81
672112.74	2269986.64
672128.02	2269989.37
672146.22	2269991.30
672164.78	2269991.40
672182.89	2269990.47
672201.54	2269988.25
672219.48	2269984.14
672237.25	2269978.91
672254.56	2269972.33
672271.29	2269964.62
672286.88	2269955.78
672301.84	2269945.60
672315.76	2269934.67
672329.36	2269922.39
672342.11	2269908.95
672352.97	2269895.19
672363.30	2269880.13
672372.33	2269864.87
672381.08	2269846.75
672389.06	2269826.47
672405.33	2269831.44
672381.66	2269939.96

59:37:1860101:236

671988.44	2270001.69
671970.58	2269988.39
671953.57	2269974.00
671937.95	2269958.44
671923.54	2269941.88
671910.33	2269924.23
671898.50	2269905.53
671883.84	2269877.84
671887.31	2269872.60
671888.36	2269867.17
671887.22	2269861.43
671902.68	2269844.74
671905.42	2269841.99
671926.39	2269816.04
671928.84	2269816.51

672715.28	2269979.51
672738.98	2269994.37
672779.63	2270018.38
672688.68	2269765.23
672660.53	2269810.91
672637.09	2269804.89
672614.26	2269798.97
672625.09	2269750.40
672647.49	2269755.65
672681.72	2269763.73
672683.10	2269761.37
672688.68	2269765.23
672635.65	2269683.11
672629.77	2269710.15
672623.65	2269738.02
672583.66	2269728.78
672569.24	2269725.42
672569.04	2269725.99
672549.23	2269721.21
672529.93	2269716.64
672508.71	2269711.53
672488.44	2269706.48
672472.36	2269702.69
672446.64	2269696.43
672462.34	2269637.35
672485.34	2269643.40
672503.84	2269648.21
672524.11	2269653.66
672542.57	2269658.63
672562.82	2269663.99
672582.49	2269669.33
672596.95	2269673.37
672635.65	2269683.11
672791.36	2269965.20
672780.96	2270013.96
672753.35	2269997.35
672731.76	2269984.32
672709.67	2269971.31
672687.68	2269958.13
672665.22	2269945.02
672639.10	2269929.24
672620.94	2269921.99
672599.72	2269918.24

671940.51	2269848.86
671949.10	2269865.15
671958.03	2269880.98
671968.75	2269895.87
671980.21	2269910.07
671992.88	2269923.34
672006.51	2269935.56
672020.85	2269946.84
672036.29	2269956.70
672052.13	2269965.73
672085.53	2269979.89
672066.99	2270040.68
672044.70	2270032.57
672026.18	2270024.04
672006.77	2270013.56
671988.44	2270001.69

59:37:1860101:237

672379.44	2269823.49
672371.61	2269844.03
672361.79	2269863.71
672350.16	2269882.32
672336.78	2269899.80
672321.78	2269915.94
672305.40	2269930.53
672287.68	2269943.52
672268.75	2269954.83
672248.87	2269964.20
672228.16	2269971.62
672206.90	2269977.11
672185.16	2269980.47
672163.17	2269981.81
672141.25	2269980.99
672119.47	2269978.14
672098.02	2269973.22
672118.02	2269907.57
672131.73	2269910.63
672146.94	2269912.66
672162.59	2269913.22
672177.83	2269912.27
672193.04	2269909.90
672208.11	2269906.06
672223.06	2269900.62
672236.59	2269894.23

672595.04	2269917.47
672595.95	2269913.00
672604.56	2269870.97
672625.19	2269874.71
672629.24	2269876.60
672662.02	2269894.12
672687.28	2269908.30
672711.76	2269921.28
672734.16	2269934.14
672755.43	2269946.78
672755.88	2269946.12
672778.20	2269958.65
672791.36	2269965.20
672807.46	2269892.51
672795.52	2269951.42
672764.19	2269933.86
672742.34	2269921.63
672725.11	2269911.69
672708.13	2269902.29
672690.05	2269892.07
672672.97	2269882.56
672655.56	2269872.62
672637.88	2269862.38
672667.16	2269816.17
672684.30	2269825.53
672697.57	2269832.94
672701.72	2269835.25
672719.50	2269845.13
672736.98	2269854.49
672754.71	2269864.05
672772.11	2269873.53
672794.15	2269885.24
672807.46	2269892.51
672823.04	2269819.91
672808.27	2269888.14
672773.28	2269869.23
672755.69	2269859.68
672738.00	2269850.19
672720.52	2269840.60
672702.73	2269831.06
672685.88	2269821.75
672669.34	2269812.61
672701.42	2269761.77

672249.78	2269886.38
672262.32	2269877.22
672274.13	2269866.56
672284.33	2269855.60
672293.72	2269843.34
672301.90	2269830.22
672310.68	2269812.00
672317.22	2269810.36
672322.36	2269806.00
672379.44	2269823.49

59:37:1860101:238

672088.51	2269970.24
672067.53	2269962.21
672047.63	2269952.34
672029.21	2269940.82
672011.76	2269927.47
671996.05	2269912.94
671981.11	2269896.26
671968.27	2269878.76
671956.86	2269859.68
671947.47	2269839.93
671939.94	2269819.23
671938.46	2269814.19
671943.75	2269808.28
671945.04	2269800.60
671941.52	2269791.80
671932.45	2269786.99
671931.06	2269776.34
671929.63	2269754.77
671930.41	2269732.46
671933.19	2269710.52
671938.24	2269688.39
671996.01	2269706.07
671997.58	2269712.27
672001.84	2269717.55
671998.88	2269738.01
671998.41	2269754.21
671999.34	2269768.75
672001.79	2269783.84
672005.50	2269798.93
672010.96	2269813.65
672017.35	2269827.54
672025.45	2269840.78

672706.16	2269760.36
672720.35	2269767.53
672738.07	2269776.75
672743.52	2269779.44
672756.36	2269785.85
672774.12	2269794.82
672791.97	2269804.04
672809.85	2269813.15
672823.04	2269819.91
672908.44	2269522.30
672888.36	2269612.59
672871.43	2269607.94
672860.87	2269647.85
672852.06	2269685.48
672845.81	2269712.04
672839.79	2269736.08
672833.56	2269762.68
672830.81	2269764.35
672792.04	2269739.14
672787.00	2269734.67
672785.01	2269731.54
672793.52	2269717.01
672805.46	2269697.77
672818.54	2269672.91
672831.32	2269649.03
672836.31	2269641.52
672847.41	2269644.39
672848.12	2269642.14
672845.57	2269641.36
672846.22	2269638.99
672837.37	2269636.43
672847.86	2269602.86
672865.41	2269513.10
672908.44	2269522.30
672595.28	2269786.70
672594.90	2269789.08
672592.36	2269788.66
672592.75	2269786.30
672595.28	2269786.70
672833.05	2269770.55
672824.57	2269807.13
672820.54	2269808.82
672794.65	2269796.04

672034.34	2269853.09
672045.12	2269865.03
672055.86	2269875.03
672068.54	2269884.57
672081.14	2269892.53
672094.84	2269899.38
672108.44	2269904.65
672088.51	2269970.24

59:37:1860101:239

672278.93	2269846.39
672264.01	2269862.48
672246.82	2269876.17
672227.97	2269887.38
672207.62	2269895.70
672186.30	2269901.00
672164.43	2269903.20
672142.49	2269902.16
672120.93	2269897.97
672139.46	2269837.10
672159.99	2269839.31
672181.41	2269836.83
672202.05	2269829.20
672219.65	2269816.54
672234.30	2269799.69
672243.41	2269781.81
672295.68	2269797.84
672297.19	2269803.68
672301.18	2269808.63
672291.45	2269828.37
672278.93	2269846.39

59:37:1860101:240

672055.54	2269861.19
672040.75	2269844.80
672028.50	2269826.69
672018.96	2269806.78
672012.39	2269785.73
672009.00	2269764.17
672008.69	2269742.11
672011.48	2269720.43
672017.56	2269718.83
672022.77	2269714.21
672074.51	2269730.09
672071.98	2269750.77

672774.47	2269785.70
672753.72	2269775.48
672707.76	2269751.53
672722.18	2269729.01
672734.46	2269709.50
672736.81	2269708.93
672778.13	2269735.49
672798.28	2269748.27
672818.93	2269761.27
672833.05	2269770.55

59:37:1860101:458

672972.79	2269256.16
672968.08	2269278.47
672953.80	2269275.27
672927.30	2269269.34
672930.72	2269253.27
672959.28	2269259.67
672960.82	2269253.09
672972.79	2269256.16

59:37:1860101:459

671713.66	2268976.95
671701.84	2269015.55
671684.02	2269010.09
671696.26	2268970.50
671713.66	2268976.95

59:37:1860101:460

671582.98	2269278.31
671577.40	2269296.53
671542.31	2269285.79
671547.90	2269267.54
671582.98	2269278.31

59:37:1860101:461

671701.84	2269015.55
671696.26	2269033.79
671661.16	2269023.05
671666.75	2269004.81
671682.97	2269009.77
671701.84	2269015.55

59:37:1860101:462

671696.26	2269033.79
671690.67	2269052.03
671655.58	2269041.29
671661.16	2269023.05

672074.76	2269772.32
672082.41	2269792.75
672095.21	2269810.57
672111.64	2269824.67
672129.86	2269834.17
672111.40	2269895.02
672091.70	2269886.74
672072.41	2269875.06
672055.54	2269861.19

59:37:1860101:241

672160.71	2269829.53
672137.44	2269826.08
672116.24	2269815.98
672099.31	2269799.80
672087.33	2269779.48
672082.25	2269756.40
672084.20	2269733.07
672145.60	2269751.88
672147.67	2269758.72
672151.37	2269762.86
672156.07	2269765.31
672161.28	2269766.00
672166.61	2269764.49
672172.31	2269760.04
672233.78	2269778.85
672222.24	2269799.36
672205.05	2269815.48
672184.04	2269825.89
672160.71	2269829.53

59:37:1860101:249

671739.04	2269014.33
671716.89	2269024.67
671710.31	2269022.60
671726.01	2268971.42
671748.27	2268979.70
671953.43	2268992.80
671957.11	2268992.95
672056.16	2268999.52
672089.18	2269093.39
672068.20	2269069.27
672042.31	2269048.69
672022.53	2269035.66
671997.74	2269022.16

671696.26	2269033.79
-----------	------------

59:37:1860101:463

671690.67	2269052.03
671685.09	2269070.27
671649.99	2269059.52
671655.58	2269041.29
671690.67	2269052.03

59:37:1860101:464

671685.09	2269070.27
671679.51	2269088.50
671644.41	2269077.76
671649.99	2269059.52
671685.09	2269070.27

59:37:1860101:465

671679.51	2269088.50
671673.92	2269106.74
671638.82	2269096.00
671644.41	2269077.76
671679.51	2269088.50

59:37:1860101:466

671673.92	2269106.74
671668.34	2269124.97
671633.24	2269114.23
671638.82	2269096.00
671673.92	2269106.74

59:37:1860101:467

671668.34	2269124.97
671662.76	2269143.21
671627.65	2269132.46
671633.24	2269114.23
671668.34	2269124.97

59:37:1860101:468

671662.76	2269143.21
671657.17	2269161.44
671622.07	2269150.70
671627.65	2269132.46
671662.76	2269143.21

59:37:1860101:469

671657.17	2269161.44
671651.59	2269179.98
671616.48	2269168.93
671622.07	2269150.70
671657.17	2269161.44

671979.90	2269014.08
671953.58	2269004.66
671950.17	2269003.59
671918.33	2268995.71
671882.92	2268991.16
671840.62	2268990.88
671801.74	2268995.71
671778.99	2269001.00
671757.80	2269007.28
671739.04	2269014.33

59:37:1860101:253

671479.59	2268886.36
671453.34	2268886.95
671426.21	2268890.08
671398.09	2268896.16
671370.96	2268904.56
671347.06	2268914.28
671318.64	2268857.09
671331.32	2268818.93
671519.54	2268889.87
671510.05	2268888.32
671479.59	2268886.36

59:37:1860101:262

671918.05	2269810.01
671905.09	2269826.62
671880.27	2269853.95
671870.26	2269852.75
671863.41	2269856.25
671859.00	2269864.36
671859.80	2269872.86
671830.73	2269895.48
671809.46	2269909.40
671787.39	2269921.91
671783.89	2269923.61
671764.87	2269932.62
671746.16	2269940.22
671725.94	2269947.43
671706.72	2269952.83
671685.70	2269957.84
671666.24	2269961.24
671647.32	2269963.46
671625.20	2269965.04
671605.34	2269965.32

59:37:1860101:470

671651.59	2269179.98
671646.01	2269197.91
671610.90	2269187.16
671616.48	2269168.93
671651.59	2269179.98

59:37:1860101:471

671646.01	2269197.91
671640.43	2269216.14
671605.32	2269205.39
671610.90	2269187.16
671646.01	2269197.91

59:37:1860101:472

671640.43	2269216.14
671634.84	2269234.37
671599.73	2269223.62
671605.32	2269205.39
671640.43	2269216.14

59:37:1860101:473

671634.84	2269234.37
671629.26	2269252.60
671594.15	2269241.85
671599.73	2269223.62
671634.84	2269234.37

59:37:1860101:474

671629.26	2269252.60
671623.68	2269270.83
671588.57	2269260.07
671594.15	2269241.85
671629.26	2269252.60

59:37:1860101:475

671623.68	2269270.83
671618.10	2269289.05
671582.98	2269278.31
671588.57	2269260.07
671623.68	2269270.83

59:37:1860101:476

671618.10	2269289.05
671612.52	2269307.28
671577.40	2269296.53
671582.98	2269278.31
671618.10	2269289.05

59:37:1860101:477

671583.86	2269964.34
671564.41	2269962.53
671542.83	2269959.24
671523.16	2269955.21
671502.79	2269949.83
671521.36	2269889.09
671538.77	2269893.58
671558.14	2269897.39
671577.96	2269900.09
671598.38	2269901.49
671619.90	2269901.49
671638.91	2269900.49
671658.48	2269898.09
671678.90	2269894.28
671695.91	2269890.08
671717.73	2269883.17
671736.65	2269875.67
671754.76	2269867.16
671758.17	2269865.26
671775.48	2269855.75
671791.29	2269845.54
671807.01	2269834.03
671821.92	2269821.62
671835.38	2269808.91
671849.29	2269794.10
671861.11	2269779.98
671873.32	2269763.57
671883.52	2269747.46
671893.23	2269730.24
671904.79	2269705.62
671913.95	2269680.90
671928.81	2269685.50
671922.31	2269716.13
671919.81	2269744.05
671919.81	2269751.66
671922.76	2269788.99
671915.85	2269798.90
671918.05	2269810.01
<u>59:37:1860101:263</u>	
671904.26	2269678.00
671897.29	2269697.16
671889.45	2269715.06
671880.35	2269732.96

671679.22	2268964.19
671666.75	2269004.81
671649.04	2268999.17
671661.89	2268957.77
671679.22	2268964.19

59:37:1860101:478

671661.89	2268957.77
671649.04	2268999.17
671631.80	2268993.68
671644.75	2268951.42
671661.89	2268957.77

59:37:1860101:479

671666.75	2269004.81
671661.16	2269023.05
671626.21	2269011.94
671631.80	2268993.68
671649.04	2268999.17
671666.75	2269004.81

59:37:1860101:480

671661.16	2269023.05
671655.58	2269041.29
671620.61	2269030.20
671626.21	2269011.94
671661.16	2269023.05

59:37:1860101:481

671655.58	2269041.29
671649.99	2269059.52
671615.02	2269048.46
671620.61	2269030.20
671655.58	2269041.29

59:37:1860101:482

671649.99	2269059.52
671644.41	2269077.76
671609.43	2269066.72
671615.02	2269048.46
671649.99	2269059.52

59:37:1860101:483

671644.41	2269077.76
671638.82	2269096.00
671603.83	2269084.98
671609.43	2269066.72
671644.41	2269077.76

59:37:1860101:484

671870.05	2269749.75
671858.33	2269766.85
671846.61	2269781.90
671832.20	2269797.73
671818.74	2269810.56
671803.22	2269824.02
671787.54	2269835.59
671770.04	2269847.15
671753.73	2269856.33
671750.24	2269858.23
671732.82	2269866.47
671714.61	2269873.60
671695.84	2269879.77
671677.47	2269884.21
671657.12	2269888.01
671639.22	2269890.38
671618.79	2269891.33
671600.58	2269891.49
671580.23	2269890.23
671561.85	2269887.85
671543.24	2269884.21
671524.40	2269879.46
671542.93	2269818.64
671559.16	2269822.60
671577.22	2269825.92
671596.70	2269827.67
671614.59	2269828.14
671633.76	2269827.03
671652.29	2269824.66
671670.10	2269820.86
671688.79	2269815.31
671706.37	2269808.66
671721.02	2269801.69
671724.51	2269799.79
671739.00	2269791.72
671755.47	2269780.79
671770.28	2269768.91
671784.85	2269755.45
671796.41	2269742.46
671809.87	2269725.83
671820.32	2269709.99
671829.83	2269692.57
671840.60	2269667.87

671638.82	2269096.00
671633.24	2269114.23
671598.24	2269103.24
671603.83	2269084.98
671638.82	2269096.00

59:37:1860101:485

671633.24	2269114.23
671627.65	2269132.46
671592.64	2269121.50
671598.24	2269103.24
671633.24	2269114.23

59:37:1860101:486

671627.65	2269132.46
671622.07	2269150.70
671587.05	2269139.75
671592.64	2269121.50
671627.65	2269132.46

59:37:1860101:487

671622.07	2269150.70
671616.48	2269168.93
671581.46	2269158.01
671587.05	2269139.75
671622.07	2269150.70

59:37:1860101:488

671616.48	2269168.93
671610.90	2269187.16
671575.86	2269176.27
671581.46	2269158.01
671616.48	2269168.93

59:37:1860101:489

671610.90	2269187.16
671605.32	2269205.39
671570.27	2269194.52
671575.86	2269176.27
671610.90	2269187.16

59:37:1860101:490

671605.32	2269205.39
671599.73	2269223.62
671564.68	2269212.78
671570.27	2269194.52
671605.32	2269205.39

59:37:1860101:491

671599.73	2269223.62
-----------	------------

671846.77	2269666.28
671852.32	2269662.01
671904.26	2269678.00

59:37:1860101:264

671815.72	2269697.67
671803.85	2269716.90
671790.04	2269734.71
671774.42	2269751.50
671757.64	2269766.21
671739.44	2269779.57
671720.01	2269791.06
671716.46	2269792.74
671696.58	2269801.71
671675.67	2269808.81
671654.37	2269813.97
671632.68	2269816.94
671610.42	2269818.10
671588.92	2269817.07
671567.53	2269814.10
671545.97	2269809.13
671567.50	2269738.91
671583.95	2269742.52
671601.28	2269744.46
671618.65	2269744.46
671636.39	2269742.59
671653.56	2269738.91
671670.31	2269733.36
671686.25	2269725.81
671701.32	2269716.77
671715.01	2269706.25
671728.11	2269693.99
671739.50	2269680.56
671749.38	2269666.04
671757.57	2269650.29
671763.77	2269634.93
671825.50	2269653.78
671827.05	2269659.78
671831.12	2269664.75
671825.95	2269677.27
671815.72	2269697.67

59:37:1860101:265

671754.16	2269631.95
671746.57	2269650.16

671594.15	2269241.85
671559.08	2269231.04
671564.68	2269212.78
671599.73	2269223.62

59:37:1860101:492

671594.15	2269241.85
671588.57	2269260.08
671553.49	2269249.29
671559.08	2269231.04
671594.15	2269241.85

59:37:1860101:493

671588.57	2269260.08
671582.98	2269278.31
671547.90	2269267.54
671553.49	2269249.29
671588.57	2269260.08

59:37:1860101:494

671696.26	2268970.50
671684.02	2269010.09
671666.75	2269004.81
671679.22	2268964.19
671696.26	2268970.50

59:37:1860101:495

671515.34	2269213.68
671509.43	2269233.15
671474.56	2269222.56
671480.58	2269202.89
671515.34	2269213.68

59:37:1860101:496

671521.23	2269194.26
671515.34	2269213.68
671480.58	2269202.89
671486.55	2269183.39
671521.23	2269194.26

59:37:1860101:497

671503.52	2269252.64
671497.63	2269272.07
671471.14	2269263.99
671469.44	2269257.83
671465.30	2269252.80
671468.56	2269242.15
671503.52	2269252.64

59:37:1860101:498

671736.96	2269666.81
671725.23	2269682.19
671711.49	2269696.14
671696.05	2269708.20
671679.38	2269718.09
671661.43	2269725.84
671642.79	2269731.14
671623.73	2269734.07
671604.19	2269734.55
671585.04	2269732.56
671565.83	2269728.02
671547.79	2269721.21
671530.43	2269711.89
671514.68	2269700.73
671500.25	2269687.44
671487.81	2269672.63
671477.40	2269656.03
671468.98	2269638.57
671462.98	2269619.89
671459.43	2269600.92
671458.36	2269581.39
671459.78	2269561.90
671463.66	2269542.89
671534.02	2269564.50
671532.08	2269577.94
671532.58	2269592.93
671536.01	2269607.59
671542.11	2269621.31
671550.84	2269633.70
671561.55	2269644.06
671574.25	2269652.24
671588.23	2269657.87
671602.94	2269660.71
671618.03	2269660.71
671632.86	2269657.78
671646.81	2269652.15
671659.30	2269643.92
671670.15	2269633.42
671678.71	2269621.17
671683.73	2269610.34
671754.16	2269631.95
<u>59:37:1860101:266</u>	
671672.27	2269604.22

671574.41	2269146.79
671568.49	2269166.12
671533.00	2269155.47
671538.87	2269136.11
671574.41	2269146.79

59:37:1860101:499

671635.45	2268947.38
671627.33	2268973.92
671608.49	2268968.27
671617.17	2268940.26
671635.45	2268947.38

59:37:1860101:500

671617.17	2268940.26
671608.49	2268968.27
671591.34	2268963.13
671600.27	2268933.68
671617.17	2268940.26

59:37:1860101:501

671627.33	2268973.92
671621.48	2268993.02
671585.54	2268982.25
671591.34	2268963.13
671608.49	2268968.27
671627.33	2268973.92

59:37:1860101:502

671621.48	2268993.02
671615.62	2269012.15
671579.73	2269001.39
671585.54	2268982.25
671621.48	2268993.02

59:37:1860101:503

671615.62	2269012.15
671609.76	2269031.31
671573.92	2269020.56
671579.73	2269001.39
671615.62	2269012.15

59:37:1860101:504

671609.76	2269031.31
671603.89	2269050.49
671568.10	2269039.75
671573.92	2269020.56
671609.76	2269031.31

59:37:1860101:505

671675.35	2269606.92
671675.33	2269611.08
671660.34	2269632.97
671639.29	2269647.41
671613.12	2269653.51
671586.94	2269649.58
671564.59	2269636.79
671547.71	2269615.84
671539.88	2269590.33
671541.88	2269564.27
671595.67	2269580.76
671597.81	2269590.51
671606.08	2269596.83
671616.21	2269596.26
671623.63	2269589.35
671672.27	2269604.22

59:37:1860101:267

671454.03	2269539.94
671450.75	2269554.66
671448.62	2269572.27
671448.49	2269590.26
671450.32	2269607.95
671454.08	2269625.43
671459.72	2269642.35
671467.19	2269658.57
671476.47	2269673.90
671487.27	2269688.01
671499.68	2269701.01
671513.40	2269712.44
671528.29	2269722.37
671544.24	2269730.55
671558.05	2269736.05
671536.49	2269806.19
671515.40	2269798.13
671495.03	2269787.94
671475.88	2269775.96
671457.84	2269762.00
671441.50	2269746.64
671426.35	2269729.36
671413.20	2269711.04
671401.73	2269691.33
671400.24	2269688.29
671391.37	2269668.80

671603.89	2269050.49
671598.01	2269069.69
671562.27	2269058.97
671568.10	2269039.75
671603.89	2269050.49

59:37:1860101:506

671598.01	2269069.69
671592.12	2269088.93
671556.43	2269078.22
671562.27	2269058.97
671598.01	2269069.69

59:37:1860101:507

671592.12	2269088.93
671586.23	2269108.18
671550.58	2269097.50
671556.43	2269078.22
671592.12	2269088.93

59:37:1860101:508

671586.23	2269108.18
671580.32	2269127.50
671544.74	2269116.76
671550.58	2269097.50
671586.23	2269108.18

59:37:1860101:509

671580.32	2269127.50
671574.41	2269146.79
671538.87	2269136.11
671544.74	2269116.76
671580.32	2269127.50

59:37:1860101:510

671568.49	2269166.12
671562.57	2269185.49
671527.12	2269174.85
671533.00	2269155.47
671568.49	2269166.12

59:37:1860101:511

671562.57	2269185.49
671556.63	2269204.88
671521.23	2269194.26
671527.12	2269174.85
671562.57	2269185.49

59:37:1860101:512

671556.63	2269204.88
-----------	------------

671384.20	2269647.75
671379.10	2269626.87
671375.94	2269604.96
671375.02	2269582.27
671375.85	2269561.24
671378.88	2269539.84
671383.84	2269518.44
671454.03	2269539.94

59:37:1860101:268

671370.05	2269532.51
671367.26	2269550.37
671365.24	2269568.35
671364.88	2269586.82
671365.88	2269604.68
671368.39	2269623.43
671372.13	2269641.24
671377.33	2269659.11
671383.91	2269676.25
671391.46	2269692.79
671393.17	2269695.67
671402.35	2269711.98
671412.95	2269728.30
671425.31	2269743.79
671438.03	2269757.39
671453.02	2269771.00
671467.51	2269782.28
671483.69	2269792.90
671500.61	2269801.92
671518.45	2269809.99
671533.49	2269815.74
671514.91	2269876.53
671494.72	2269869.23
671477.93	2269861.87
671461.31	2269853.24
671442.70	2269842.18
671426.22	2269830.84
671410.54	2269818.40
671398.70	2269807.67
671381.70	2269790.52
671368.64	2269775.15
671356.72	2269759.22
671345.88	2269742.57
671335.98	2269724.93

671550.68	2269224.31
671515.34	2269213.68
671521.23	2269194.26
671556.63	2269204.88

59:37:1860101:513

671550.68	2269224.31
671544.73	2269243.75
671509.43	2269233.15
671515.34	2269213.68
671550.68	2269224.31

59:37:1860101:514

671544.73	2269243.75
671538.77	2269263.22
671503.52	2269252.64
671509.43	2269233.15
671544.73	2269243.75

59:37:1860101:515

671538.77	2269263.22
671532.78	2269282.80
671497.63	2269272.07
671503.52	2269252.64
671538.77	2269263.22

59:37:1860101:516

671600.27	2268933.68
671591.34	2268963.13
671574.36	2268957.61
671583.68	2268927.21
671600.27	2268933.68

59:37:1860101:517

671583.68	2268927.21
671574.36	2268957.61
671557.35	2268952.09
671566.96	2268920.70
671583.68	2268927.21

59:37:1860101:518

671591.34	2268963.13
671585.54	2268982.25
671551.41	2268971.50
671557.35	2268952.09
671574.36	2268957.61
671591.34	2268963.13

59:37:1860101:519

671585.54	2268982.25
-----------	------------

671334.55	2269721.94
671326.42	2269704.52
671319.17	2269686.10
671313.31	2269667.74
671308.49	2269648.66
671304.84	2269629.13
671302.30	2269610.44
671300.50	2269590.08
671299.67	2269571.17
671299.62	2269551.15
671300.56	2269531.68
671302.52	2269510.83
671304.76	2269494.29
671374.15	2269515.53
671370.05	2269532.51

59:37:1860101:269

671497.36	2269880.95
671511.88	2269886.20
671492.93	2269946.77
671475.45	2269940.72
671456.09	2269932.78
671439.38	2269924.99
671420.59	2269914.97
671404.22	2269904.95
671387.21	2269893.46
671372.64	2269882.40
671356.20	2269868.70
671343.95	2269857.28
671327.89	2269840.73
671350.16	2269820.30
671336.19	2269804.39
671321.45	2269784.80
671308.93	2269765.39
671296.71	2269743.08
671286.72	2269722.32
671278.37	2269701.17
671270.22	2269675.95
671264.07	2269649.42
671202.65	2269637.66
671234.52	2269472.69
671295.08	2269491.25
671292.23	2269512.50
671290.61	2269531.79

671579.73	2269001.39
671545.49	2268990.83
671551.41	2268971.50
671585.54	2268982.25

59:37:1860101:520

671579.73	2269001.39
671573.92	2269020.56
671539.60	2269010.08
671545.49	2268990.83
671579.73	2269001.39

59:37:1860101:521

671573.92	2269020.56
671568.10	2269039.75
671533.73	2269029.25
671539.60	2269010.08
671573.92	2269020.56

59:37:1860101:522

671568.10	2269039.75
671562.27	2269058.97
671527.89	2269048.33
671533.73	2269029.25
671568.10	2269039.75

59:37:1860101:523

671562.27	2269058.97
671556.43	2269078.21
671522.07	2269067.34
671527.89	2269048.33
671562.27	2269058.97

59:37:1860101:524

671556.43	2269078.21
671550.58	2269097.50
671516.12	2269086.78
671522.07	2269067.34
671556.43	2269078.21

59:37:1860101:525

671550.58	2269097.50
671544.74	2269116.76
671510.18	2269106.20
671516.12	2269086.78
671550.58	2269097.50

59:37:1860101:526

671544.74	2269116.76
671538.87	2269136.11

671289.77	2269551.22
671289.71	2269572.26
671290.65	2269591.48
671292.46	2269612.19
671295.39	2269632.83
671298.95	2269651.58
671303.65	2269670.88
671309.91	2269689.97
671317.27	2269708.66
671325.54	2269726.54
671327.01	2269729.50
671337.00	2269747.24
671348.69	2269765.19
671361.70	2269782.54
671374.78	2269797.93
671388.39	2269811.91
671405.03	2269826.97
671424.42	2269841.96
671438.88	2269851.58
671457.73	2269862.74
671475.48	2269871.81
671497.36	2269880.95

59:37:1860101:534

671899.61	2269441.96
671889.93	2269473.65
671854.88	2269462.93
671864.57	2269431.22
671899.61	2269441.96

59:37:1860101:535

671889.93	2269473.65
671880.25	2269505.35
671845.19	2269494.63
671854.88	2269462.93
671889.93	2269473.65

671504.28	2269125.47
671510.18	2269106.20
671544.74	2269116.76

59:37:1860101:527

671538.87	2269136.11
671533.00	2269155.47
671498.40	2269144.68
671504.28	2269125.47
671538.87	2269136.11

59:37:1860101:528

671533.00	2269155.47
671527.12	2269174.85
671492.46	2269164.00
671498.40	2269144.68
671533.00	2269155.47

59:37:1860101:529

671527.12	2269174.85
671521.23	2269194.26
671486.55	2269183.39
671492.46	2269164.00
671527.12	2269174.85

59:37:1860101:530

671509.43	2269233.15
671503.52	2269252.64
671468.56	2269242.15
671474.56	2269222.56
671509.43	2269233.15

59:37:1860101:533

671901.31	2269406.25
671903.11	2269412.43
671907.10	2269417.45
671899.61	2269441.96
671864.57	2269431.22
671874.69	2269398.11
671901.31	2269406.25

4. Установление публичных сервитутов, обременений

В пределах территории кадастрового квартала 59:37:1860101 объекты культурного наследия, включенные в единый государственный реестр, либо выявленные объекты культурного наследия отсутствуют, также в пределах проектируемой территории отсутствуют лесничества и лесопарки. Проектируемая территория не входит в границы особо охраняемых природных территорий. Проектом межевания установление публичных сервитутов в границах проектируемой территории не предусмотрено. В границах проектируемой территории расположены инженерные сети (линии электропередачи). По сведениям Единого государственного реестра недвижимости проектируемая территория частично расположена в границах: водоохранной зоны малых рек, впадающих в Камское водохранилище на территории Пермского края, Часть 20 (реестровый номер границы зоны по сведениям ЕГРН 59:00-6.730); прибрежной защитной полосы малых рек, впадающих в Камское водохранилище на территории Пермского края, Часть 30 (реестровый номер границы зоны по сведениям ЕГРН 59:00-6.710); Охранной зоны линейно-кабельного сооружения ВОЛС «г. Пермь-г. Березники» (реестровый номер границы зоны по сведениям ЕГРН 59:37-6.96).

В границах проектируемой территории расположены инженерные сети, которые не включены в сведения единого государственного реестра недвижимости. Проектом межевания предусматриваем установление охранных зон (шириной 20 метров) по фактическому расположению опор высоковольтных линий электропередач. Так же охранных зон линий электропередач (0.4кВ), газопровода и сетей ВНС и КНС по сведениям ЕГРН (шириной 4 метра).

5. Экспликация земельных участков

Экспликация земельных участков по проекту межевания

Таблица 4

№	Кадастровый номер (обозначение) земельного участка	Адрес (местоположение) земельного участка	Категория земель	Вид разрешенного использования	Площадь по документу, кв.м.	Площадь, кв.м	Примечание
1	59:37:1860101:364	Пермский край, Усольский район	Категория не установлена	Для размещения и эксплуатации объектов автомобильного транспорта и объектов дорожного хозяйства	25086	25086	Не подлежит изменению
2	59:37:1860101:365	Пермский край, Усольский район	Земли лесного фонда	Для размещения и эксплуатации объектов автомобильного транспорта и объектов дорожного хозяйства	9 816	9 816	Не подлежит изменению
3	59:37:1860101:289	Пермский край, Усольский район, п. Николаев Посад	Земли населённых пунктов	Для общего пользования (уличная сеть)	495 685	176697	Исправление реестровой ошибки

4	ЗУ4	Пермский край, Городской округ город Березники, п. Николаев Посад	Земли населённых пунктов	Земельные участки (территории) общего пользования	-	47136	Образование земельного участка из земель, собственность на которые не разграничена
5	59:37:1860101:1246	Пермский край, городской округ город Березники, п. Николаев Посад	Земли населённых пунктов	Для иных видов жилой застройки	853	836	Исправление реестровой ошибки
6	59:37:1860101:1247	Пермский край, городской округ город Березники, п. Николаев Посад	Земли населённых пунктов	Для иных видов жилой застройки	137	137	Не подлежит изменению
7	59:37:1860101:1248	Пермский край, городской округ город Березники, п. Николаев Посад	Земли населённых пунктов	Для иных видов жилой застройки	628	620	Исправление реестровой ошибки
8	59:37:1860101:1249	Пермский край, городской округ город Березники, п. Николаев Посад	Земли населённых пунктов	Для иных видов жилой застройки	688	688	Не подлежит изменению
9	59:37:1860101:1250	Пермский край, городской округ город Березники, п. Николаев Посад	Земли населённых пунктов	Для иных видов жилой застройки	760	760	Не подлежит изменению
10	59:37:1860101:1251	Пермский край, городской округ город Березники, п. Николаев Посад	Земли населённых пунктов	Для иных видов жилой застройки	724	724	Не подлежит изменению
11	59:37:1860101:1252	Пермский край, городской округ город Березники, п. Николаев Посад	Земли населённых пунктов	Для иных видов жилой застройки	1229	1229	Не подлежит изменению
12	59:37:1860101:1253	Пермский край, городской округ город Березники, п. Николаев Посад	Земли населённых пунктов	Для иных видов жилой застройки	448	448	Не подлежит изменению

13	59:37:1860101:957	Пермский край, г.о. город Березники, п. Николаев Посад, ул. Малая Троицкая, уч. № 16	Земли населённых пунктов	Для индивидуальной жилой застройки	856	874	Исправление реестровой ошибки
14	59:37:1860101:1022	Пермский край, г.о. город Березники, п. Николаев Посад, ул. Малая Троицкая, 18	Земли населённых пунктов	Для индивидуальной жилой застройки	823	832	Исправление реестровой ошибки
15	59:37:1860101:919	Пермский край, Усольский район, п. Николаев Посад, улица Малая Троицкая, 20	Земли населённых пунктов	Для индивидуальной жилой застройки	893	893	Не подлежит изменению
16	59:37:1860101:920	Пермский край, г.о. город Березники, п. Николаев Посад, ул. Малая Троицкая, уч. № 22	Земли населённых пунктов	Для индивидуальной жилой застройки	885	885	Не подлежит изменению
17	59:37:1860101:921	Пермский Край, г.о. город Березники, п. Николаев Посад, ул. Малая Троицкая, уч. 24	Земли населённых пунктов	Для индивидуальной жилой застройки	878	878	Не подлежит изменению
18	59:37:1860101:1212	Пермский край, Усольский район, п. Николаев Посад	Земли населённых пунктов	Для индивидуальной жилой застройки	1348	1348	Не подлежит изменению
19	ЗУ10	Пермский край, Городской округ город Березники, п. Николаев Посад	Земли населённых пунктов	Индивидуальные жилые дома с придомовыми участками.	-	798	Образование земельного участка путем раздела земельного участка с кадастровым номером 59:37:1860101:205
20	59:37:1860101:925	Пермский край, Усольский район, п. Николаев Посад, улица Малая Троицкая, 15	Земли населённых пунктов	Для индивидуальной жилой застройки	1111	1111	Не подлежит изменению

21	59:37:1860101:926	Пермский край, г.о. город Березники, п. Николаев Посад, ул. Малая Троицкая, уч. № 17	Земли населённых пунктов	Для индивидуальной жилой застройки	1111	1111	Не подлежит изменению
22	59:37:1860101:927	Пермский Край, г.о. г. Березники, п. Николаев Посад, ул. Малая Троицкая, уч.14	Земли населённых пунктов	Для индивидуальной жилой застройки	1223	1223	Не подлежит изменению
23	59:37:1860101:928	Пермский край, г.о. город Березники, п. Николаев Посад, ул. Малая Троицкая, з/у 12	Земли населённых пунктов	Для индивидуальной жилой застройки	1223	1223	Не подлежит изменению
24	59:37:1860101:929	Пермский край, г.о. город Березники, п. Николаев Посад, ул. Малая Троицкая, уч. № 10	Земли населённых пунктов	Для индивидуальной жилой застройки	1223	1223	Не подлежит изменению
25	59:37:1860101:930	Пермский край, г.о. город Березники, п. Николаев Посад, ул. Малая Троицкая, з/у 8	Земли населённых пунктов	Для индивидуальной жилой застройки	1223	1223	Не подлежит изменению
26	59:37:1860101:931	Пермский край, г.о. город Березники, п. Николаев Посад, ул. Малая Троицкая, з/у 6	Земли населённых пунктов	Для индивидуальной жилой застройки	1223	1223	Не подлежит изменению
27	59:37:1860101:932	Пермский край, г.о. город Березники, п. Николаев Посад, ул. Малая Троицкая, з/у 4	Земли населённых пунктов	Для индивидуальной жилой застройки	1223	1223	Не подлежит изменению
28	59:37:1860101:935	Пермский край, Усольский р-н, п. Николаев Посад	Земли населённых пунктов	Для индивидуальной жилой застройки	3647	3647	Не подлежит изменению

29	59:37:1860101:936	Пермский край, г.о. город Березники, п. Николаев Посад, ул. Малая Троицкая, 19	Земли населённых пунктов	Для индивидуальной жилой застройки	1076	1076	Не подлежит изменению
30	59:37:1860101:937	Пермский Край, г.о. г. Березники, п. Николаев Посад, ул. Малая Троицкая, уч.21	Земли населённых пунктов	Для индивидуальной жилой застройки	1073	1073	Не подлежит изменению
31	59:37:1860101:938	Пермский край, Усольский район, п. Николаев Посад, улица Малая Троицкая, 23	Земли населённых пунктов	Для индивидуальной жилой застройки	1073	1073	Не подлежит изменению
32	ЗУ6	Пермский край, Городской округ город Березники, п. Николаев Посад	Земли населённых пунктов	Земельные участки (территории) общего пользования	-	2396	Образование земельного участка из земель, собственность на которые не разграничена
33	59:37:1860101:1216	Пермский край, Усольский р-н, п. Николаев Посад	Земли населённых пунктов	Для индивидуальной жилой застройки	805	805	Не подлежит изменению
34	59:37:1860101:1002	Пермский край, Усольский р-н, п. Николаев Посад	Земли населённых пунктов	Для индивидуальной жилой застройки	289	289	Не подлежит изменению
35	59:37:1860101:1255	Пермский край, Усольский р-н, п. Николаев Посад	Земли населённых пунктов	Для иных видов жилой застройки	5831	5831	Не подлежит изменению
36	59:37:1860101:940	Пермский край, г.о. город Березники, п. Николаев Посад, ул. Малая Троицкая, з/у 13	Земли населённых пунктов	Для индивидуальной жилой застройки	1152	1152	Не подлежит изменению

37	59:37:1860101:941	Пермский край, Усольский район, п. Николаев Посад, улица Малая Троицкая, 11	Земли населённых пунктов	Для индивидуальной жилой застройки	1155	1155	Не подлежит изменению
38	59:37:1860101:942	Пермский край, г.о. город Березники, п. Николаев Посад, ул. Малая Троицкая, уч. № 9	Земли населённых пунктов	Для индивидуальной жилой застройки	1157	1157	Не подлежит изменению
39	59:37:1860101:943	Пермский край, г.о. город Березники, п. Николаев Посад, ул. Малая Троицкая, з/у 7	Земли населённых пунктов	Для индивидуальной жилой застройки	1159	1159	Не подлежит изменению
40	59:37:1860101:944	Пермский край, г.о. город Березники, п. Николаев Посад, ул. Малая Троицкая, з/у 5	Земли населённых пунктов	Для индивидуальной жилой застройки	1161	1161	Не подлежит изменению
41	59:37:1860101:945	Пермский край, г.о. город Березники, п. Николаев Посад, ул. Малая Троицкая, з/у 3	Земли населённых пунктов	Для индивидуальной жилой застройки	1147	1147	Не подлежит изменению
42	59:37:1860101:946	Пермский край, г.о. город Березники, п. Николаев Посад, ул. Малая Троицкая, уч. 1	Земли населённых пунктов	Для индивидуальной жилой застройки	1346	1346	Не подлежит изменению
43	59:37:1860101:954	Пермский край, Усольский район, п. Николаев Посад, ул. Уездная, 9	Земли населённых пунктов	Для индивидуальной жилой застройки	504	504	Не подлежит изменению
44	59:37:1860101:953	Пермский край, г.о. город Березники, п. Николаев Посад, пр-д Полянский, 2	Земли населённых пунктов	Для индивидуальной жилой застройки	1234	1234	Не подлежит изменению
45	59:37:1860101:952	Пермский край, г.о. город Березники, п. Николаев Посад, пр-д Полянский, 4	Земли населённых пунктов	Для индивидуальной жилой застройки	927	927	Не подлежит изменению

46	59:37:1860101:951	ермский край, г.о. город Березники, п. Николаев Посад, пр-д Полянский, з/у 4/1	Земли населённых пунктов	Для индивидуальной жилой застройки	1141	1141	Не подлежит изменению
47	59:37:1860101:950	Пермский край, г.о. Город Березники, п. Николаев Посад, пр-д Полянский, уч. № 4/2	Земли населённых пунктов	Для индивидуальной жилой застройки	1143	1143	Не подлежит изменению
48	59:37:1860101:949	Пермский край, г.о. Город Березники, п. Николаев Посад, пр-д Полянский, уч. № 4/3	Земли населённых пунктов	Для индивидуальной жилой застройки	1146	1146	Не подлежит изменению
49	59:37:1860101:948	Пермский край, Усольский район, п. Николаев Посад, проезд Полянский 4/4	Земли населённых пунктов	Для индивидуальной жилой застройки	1148	1148	Не подлежит изменению
50	59:37:1860101:1003	Пермский Край, г.о. г. Березники, п. Николаев Посад, Полянский Проезд, уч.4/5	Земли населённых пунктов	Для индивидуальной жилой застройки	1119	1119	Не подлежит изменению
51	ЗУ18	Пермский край, Городской округ город Березники, п. Николаев Посад	Земли населённых пунктов	Индивидуальные жилые дома с придомовыми участками.	-	798	Образование земельного участка путем раздела земельного участка с кадастровым номером 59:37:1860101:205
52	59:37:1860101:1017	Пермский край, Усольский р-н, п. Николаев Посад	Земли населённых пунктов	Для индивидуальной жилой застройки	226	226	Не подлежит изменению
53	59:37:1860101:1020	Пермский край, г.о. город Березники, п. Николаев Посад, пр-д Полянский, 6	Земли населённых пунктов	Для индивидуальной жилой застройки	696	696	Не подлежит изменению

54	59:37:1860101:1019	Пермский край, Усольский р-н, п. Николаев Посад	Земли населённых пунктов	Для индивидуальной жилой застройки	304	304	Не подлежит изменению
55	59:37:1860101:1018	Пермский край, Усольский р-н, п. Николаев Посад	Земли населённых пунктов	Для индивидуальной жилой застройки	377	377	Не подлежит изменению
56	59:37:1860101:975	Пермский край, Усольский р-н, п. Николаев Посад	Земли населённых пунктов	Для индивидуальной жилой застройки	73	73	Не подлежит изменению
57	59:37:1860101:1006	Пермский край, Усольский р-н, п. Николаев Посад	Земли населённых пунктов	Для индивидуальной жилой застройки	1786	1786	Не подлежит изменению
58	59:37:1860101:1005	Пермский край, Усольский р-н, п. Николаев Посад	Земли населённых пунктов	Для индивидуальной жилой застройки	797	797	Не подлежит изменению
59	59:37:1860101:887	Пермский край, г.о. Город Березники, п. Николаев Посад, пр-д Полянский, уч. № 11	Земли населённых пунктов	индивидуальные жилые дома с придомовыми участками	917	917	Не подлежит изменению
60	59:37:1860101:888	Пермский край, г.о. Город Березники, п. Николаев Посад, пр-д Полянский, уч. № 9	Земли населённых пунктов	Для индивидуальной жилой застройки	1093	1093	Не подлежит изменению
61	59:37:1860101:889	Пермский край, г.о. Город Березники, п. Николаев Посад, пр-д Полянский, уч. № 7	Земли населённых пунктов	Для индивидуальной жилой застройки	1105	1105	Не подлежит изменению
62	59:37:1860101:890	Пермский край, г.о. Город Березники, п. Николаев Посад, пр-д Полянский, уч. № 5	Земли населённых пунктов	Для индивидуальной жилой застройки	1119	1119	Не подлежит изменению

63	ЗУ17	Пермский край, Городской округ город Березники, п. Николаев Посад	Земли населённых пунктов	Индивидуальные жилые дома с придомовыми участками.	-	798	Образование земельного участка путем раздела земельного участка с кадастровым номером 59:37:1860101:205
64	59:37:1860101:1157	Пермский край, г.о. Город Березники, п. Николаев Посад, пр-д Полянский, уч. № 3	Земли населённых пунктов	Для индивидуальной жилой застройки	1446	1446	Не подлежит изменению
65	59:37:1860101:145	Пермский край, Усольский р-н, п. Николаев Посад	Земли населённых пунктов	под строения и сооружения	38622	38639	Исправление реестровой ошибки
66	59:37:1860101:1156	Пермский край, Усольский район, Троицкое с/п, п. Николаев Посад	Земли населённых пунктов	Для индивидуальной жилой застройки	267	267	Не подлежит изменению
67	59:37:1860101:1024	Пермский край, Усольский район, п. Николаев Посад	Земли населённых пунктов	Для индивидуальной жилой застройки	2481	2481	Не подлежит изменению
68	59:37:1860101:1025	Пермский край, г.о. город Березники, п. Николаев Посад, пр-ка Чистопольская, з/у 12	Земли населённых пунктов	Для индивидуальной жилой застройки	1140	1140	Не подлежит изменению
69	59:37:1860101:1026	Пермский край, г.о. город Березники, п. Николаев Посад, пр-ка Чистопольская, з/у 15	Земли населённых пунктов	Для индивидуальной жилой застройки	1747	1747	Не подлежит изменению
70	59:37:1860101:895	Пермский край, г.о. город Березники, п. Николаев Посад, пр-ка Чистопольская, 10	Земли населённых пунктов	Для индивидуальной жилой застройки	1564	1564	Не подлежит изменению

71	59:37:1860101:1027	Пермский Край, г.о. город Березники, п. Николаев Посад, пр-д Прикамский, уч. 13	Земли населённых пунктов	Для индивидуальной жилой застройки	1603	1603	Не подлежит изменению
72	59:37:1860101:897	Пермский край, г.о. город Березники, п. Николаев Посад, пр-ка Чистопольская, 8	Земли населённых пунктов	Для индивидуальной жилой застройки	1962	1962	Не подлежит изменению
73	59:37:1860101:1033	Пермский край, г.о. город Березники, п. Николаев Посад, пр-д Прикамский, з/у 11	Земли населённых пунктов	Для индивидуальной жилой застройки	1570	1570	Не подлежит изменению
74	59:37:1860101:899	Пермский край, г.о. город Березники, п. Николаев Посад, ул. Светлая, 12	Земли населённых пунктов	Для индивидуальной жилой застройки	1518	1518	Не подлежит изменению
75	59:37:1860101:1029	Пермский край, г.о. город Березники, п. Николаев Посад, пр-д Прикамский, з/у 9	Земли населённых пунктов	Для индивидуальной жилой застройки	1660	1660	Не подлежит изменению
76	59:37:1860101:901	Пермский край, г.о. Город Березники, п. Николаев Посад, ул. Светлая, уч. № 10	Земли населённых пунктов	Для индивидуальной жилой застройки	1488	1488	Не подлежит изменению
77	59:37:1860101:1030	Пермский край, г.о. город Березники, п. Николаев Посад, пр-д Прикамский, з/у 7	Земли населённых пунктов	Для индивидуальной жилой застройки	1213	1213	Не подлежит изменению
78	59:37:1860101:902	Пермский край, г.о. город Березники, п. Николаев Посад, ул. Светлая, 8	Земли населённых пунктов	индивидуальные жилые дома с придомовыми участками	1143	1143	Не подлежит изменению

79	59:37:1860101:1031	Пермский край, г.о. город Березники, п. Николаев Посад, пр-д Прикамский, 5	Земли населённых пунктов	Для индивидуальной жилой застройки	1133	1133	Не подлежит изменению
80	59:37:1860101:881	Пермский край, г.о. город Березники, п. Николаев Посад, ул. Светлая, 6	Земли населённых пунктов	Для индивидуальной жилой застройки	1054	1054	Не подлежит изменению
81	59:37:1860101:883	Пермский край, г.о. город Березники, п. Николаев Посад, ул. Светлая, 4	Земли населённых пунктов	Для индивидуальной жилой застройки	965	965	Не подлежит изменению
82	59:37:1860101:1032	Пермский край, г.о. город Березники, п. Николаев Посад, пр-д Прикамский, з/у 3	Земли населённых пунктов	Для индивидуальной жилой застройки	1053	1053	Не подлежит изменению
83	59:37:1860101:885	Пермский край, г.о. город Березники, п. Николаев Посад, ул. Светлая, 2	Земли населённых пунктов	Для индивидуальной жилой застройки	1078	1078	Не подлежит изменению
84	59:37:1860101:1028	Пермский край, г.о. город Березники, п. Николаев Посад, пр-д Прикамский, 1	Земли населённых пунктов	Для индивидуальной жилой застройки	1166	1166	Не подлежит изменению
85	59:37:1860101:827	Пермский край, г.о. город Березники, п. Николаев Посад, ул. Светлая, 11	Земли населённых пунктов	Для индивидуальной жилой застройки	707	707	Не подлежит изменению
86	59:37:1860101:828	Пермский край, г.о. город Березники, п. Николаев Посад, ул. Светлая, 9	Земли населённых пунктов	Для индивидуальной жилой застройки	1218	1218	Не подлежит изменению
87	59:37:1860101:829	Пермский край, г.о. город Березники, п. Николаев Посад, пр-ка Чистопольская, 6	Земли населённых пунктов	Для индивидуальной жилой застройки	1298	1298	Не подлежит изменению

88	59:37:1860101:835	Пермский край, г.о. Березники, п. Николаев Посад, пр-ка Чистопольская, з/у 4	Земли населённых пунктов	Для индивидуальной жилой застройки	1107	1107	Не подлежит изменению
89	59:37:1860101:832	Пермский край, г.о. город Березники, п. Николаев Посад Поселок, пр-ка Чистопольская, з/у 2	Земли населённых пунктов	Для индивидуальной жилой застройки	1114	1114	Не подлежит изменению
90	59:37:1860101:833	Пермский край, г.о. Город Березники, п. Николаев Посад, ул. Светлая, уч. № 5	Земли населённых пунктов	Для индивидуальной жилой застройки	891	891	Не подлежит изменению
91	59:37:1860101:834	Пермский край, г.о. Город Березники, п. Николаев Посад, ул. Светлая, з/у 3	Земли населённых пунктов	Для индивидуальной жилой застройки	1201	1201	Не подлежит изменению
92	59:37:1860101:831	Пермский край, г.о. Город Березники, п. Николаев Посад, ул. Светлая, з/у 1	Земли населённых пунктов	Для индивидуальной жилой застройки	705	705	Не подлежит изменению
93	59:37:1860101:1001	Пермский край, Усольский р-н, Троицкое с/п	Земли населённых пунктов	Для общего пользования (уличная сеть)	1055	1055	Не подлежит изменению
94	59:37:1860101:1233	Пермский край, г.о. город Березники, п. Николаев Посад, ул. Уездная, з/у 18/1	Земли населённых пунктов	Для индивидуальной жилой застройки	823	823	Не подлежит изменению
95	59:37:1860101:1234	Пермский край, г.о. город Березники, п. Николаев Посад, ул. Уездная, з/у 18	Земли населённых пунктов	Для индивидуальной жилой застройки	824	824	Не подлежит изменению
96	59:37:1860101:1232	Пермский край, г.о. город Березники, п. Николаев Посад, ул. Уездная, 16	Земли населённых пунктов	Для индивидуальной жилой застройки	1000	1000	Не подлежит изменению

97	59:37:1860101:1231	Пермский край, г.о. город Березники, п. Николаев Посад, ул. Уездна, 14	Земли населённых пунктов	Для индивидуальной жилой застройки	1000	1000	Не подлежит изменению
98	59:37:1860101:1230	Пермский край, г.о. город Березники, п. Николаев Посад, ул. Уездна, 12	Земли населённых пунктов	Для индивидуальной жилой застройки	1000	1000	Не подлежит изменению
99	59:37:1860101:1229	Пермский край, г.о. город Березники, п. Николаев Посад, ул. Уездна, 10	Земли населённых пунктов	Для индивидуальной жилой застройки	1000	1000	Не подлежит изменению
100	59:37:1860101:1228	Пермский край, г.о. город Березники, п. Николаев Посад, ул. Уездна, 8	Земли населённых пунктов	Для индивидуальной жилой застройки	1000	1000	Не подлежит изменению
101	59:37:1860101:1218	Пермский край, г.о. город Березники, п. Николаев Посад, ул. Уездна, 6	Земли населённых пунктов	Для индивидуальной жилой застройки	1000	1000	Не подлежит изменению
102	59:37:1860101:1280	Пермский край, г.о. город Березники, п. Николаев Посад	Земли населённых пунктов	Для индивидуальной жилой застройки	1793	1792	Исправление реестровой ошибки
103	ЗУ12	Пермский край, Городской округ город Березники, п. Николаев Посад	Земли населённых пунктов	Индивидуальные жилые дома с придомовыми участками.	-	799	Образование земельного участка путем раздела земельного участка с кадастровым номером 59:37:1860101:205

104	59:37:1860101:161	Пермский край, Усольский район, п. Николаев Посад	Земли населённых пунктов	Для размещения иных объектов промышленности, энергетики, транспорта, связи, радиовещания, телевидения, информатики, обеспечения космической деятельности, обороны, безопасности и иного специального назначения	2505	2505	Не подлежит изменению
105	59:37:1860101:162	Пермский край, Усольский район, п. Николаев Посад	Земли населённых пунктов	Для размещения автомобильных дорог и их конструктивных элементов	1021	1021	Не подлежит изменению
106	ЗУ5	Пермский край, Городской округ город Березники, п. Николаев Посад	Земли населённых пунктов	Земельные участки (территории) общего пользования	-	111879	Образование земельного участка из земель, собственность на которые не разграничена
107	59:37:1860101:1158	Пермский край, г.о. город Березники, п. Николаев Посад, ул. Уездная, з/у 4	Земли населённых пунктов	Для объектов общественно-делового значения	1923	1923	Не подлежит изменению

108	59:37:1860101:1159	Пермский край, г.о. город Березники, п. Николаев Посад, ул. Уездная, з/у 2	Земли населённых пунктов	Для объектов общественно-делового значения	752	752	Не подлежит изменению
109	59:37:1860101:382	Пермский край, Усольский район, Академгородок "Николаев Посад"	Земли населённых пунктов	Для учебных целей	39	38	Исправление реестровой ошибки
110	59:37:1860101:381	Пермский край, Усольский район, Академгородок "Николаев Посад"	Земли населённых пунктов	Для размещения административных зданий	77	77	Исправление реестровой ошибки
111	ЗУ2	Пермский край, Городской округ город Березники, п. Николаев Посад	Земли населённых пунктов	Земельные участки (территории) общего пользования	-	454952	Образование земельного участка путем объединения земельных участков
112	59:37:1860101:1281	Пермский край, г.о. Березники, п. Николаев Посад	Земли населённых пунктов	Для индивидуальной жилой застройки	1155	1107	Исправление реестровой ошибки
113	59:37:1860101:1282	Пермский край, г.о. Березники, п. Николаев Посад	Земли населённых пунктов	Для индивидуальной жилой застройки	1959	1987	Исправление реестровой ошибки
114	59:37:1860101:1283	Пермский край, г.о. Березники, п. Николаев Посад	Земли населённых пунктов	Для индивидуальной жилой застройки	1959	2006	Исправление реестровой ошибки
115	59:37:1860101:458	Пермский край, г.о. город Березники, п. Николаев Посад, ул. Уездная, з/у 3/1	Земли населённых пунктов	Для объектов общественно-делового значения	770	768	Исправление реестровой ошибки
116	59:37:1860101:1224	Пермский край, г.о. Город Березники, п. Николаев Посад, ул. Уездная, уч. № 3	Земли населённых пунктов	Для индивидуальной жилой застройки	998	975	Исправление реестровой ошибки

117	ЗУЗ	Пермский край, Городской округ город Березники, п. Николаев Посад	Земли населённых пунктов	Земельные участки (территории) общего пользования	-	159867	Образование земельного участка из земель, собственность на которые не разграничена
118	59:37:1860101:1284	Пермский край, г.о. Березники, п. Николаев Посад	Земли населённых пунктов	Для индивидуальной жилой застройки	485	487	Исправление реестровой ошибки
119	59:37:1860101:149	край Пермский, р-н Усольский, п. Николаев Посад	Земли населённых пунктов	Для объектов общественно-делового значения	2668	2549	Исправление реестровой ошибки
120	59:37:1860101:150	Пермский край, г.о. Город Березники, п. Николаев Посад, ул. Святой Ольги, уч. № 8	Земли населённых пунктов	Для размещения объектов, характерных для населенных пунктов	1473	1466	Исправление реестровой ошибки
121	59:37:1860101:1276	Пермский край, г.о. г. Березники, п. Николаев Посад	Земли населённых пунктов	Для индивидуальной жилой застройки	1747	1747	Не подлежит изменению
122	ЗУ1	Пермский край, Городской округ город Березники, п. Николаев Посад	Земли населённых пунктов	Земельные участки (территории) общего пользования	-	128577	Образование земельного участка путем объединения земельных участков
123	59:37:1860101:1275	Пермский край, г.о. г. Березники, п. Николаев Посад	Земли населённых пунктов	Для индивидуальной жилой застройки	7787	7787	Не подлежит изменению
124	59:37:1860101:1203	р-н Усольский, с/п Троицкое, п Николаев Посад	Земли населённых пунктов	Для индивидуальной жилой застройки	1000	1000	Не подлежит изменению

125	59:37:1860101:416	Пермский край, Усольский район, п. Николаев Посад, улица Посадская, 5/1 Пермский край, Усольский район, п. Николаев Посад, улица Посадская, 5/1	Земли населённых пунктов	Для индивидуальной жилой застройки	940	940	Не подлежит изменению
126	59:37:1860101:1011	Пермский край, г.о. город Березники, пос. Николаев Посад, ул. Посадская, з/у 7 Пермский край, Усольский район, п. Николаев Посад, улица Посадская, 5/1	Земли населённых пунктов	Для индивидуальной жилой застройки	2264	2264	Не подлежит изменению
127	59:37:1860101:426	Пермский край, г.о. город Березники, пос. Николаев Посад, ул. Посадская, з/у 7 Пермский край, Усольский район, п. Николаев Посад	Земли населённых пунктов	Для общего пользования (уличная сеть)	37350	36005	Исправление реестровой ошибки
128	59:37:1860101:1278	Пермский край, Пермский р-н, г.о. Березники, п. Николаев Посад Пермский край, Усольский район, п. Николаев Посад	Земли населённых пунктов	Для индивидуальной жилой застройки	2450	2450	Не подлежит изменению
129	59:37:1860101:1279	Пермский край, Пермский р-н, г.о. Березники, п. Николаев Посад Пермский край, Усольский район, п. Николаев Посад	Земли населённых пунктов	Для индивидуальной жилой застройки	2473	2473	Не подлежит изменению

130	59:37:1860101:1189	Пермский край, Пермский р-н, г.о. Березники, п. Николаев Посад Пермский край, Усольский район, п. Николаев Посад	Земли населённых пунктов	Для индивидуальной жилой застройки	704	704	Не подлежит изменению
131	59:37:1860101:1184	Пермский край, г.о. г. Березники, п. Николаев Посад, ул. Посадская, з/у 2 Пермский край, Усольский район, п. Николаев Посад	Земли населённых пунктов	Для индивидуальной жилой застройки	574	574	Не подлежит изменению
132	59:37:1860101:1270	Пермский край, г.о. Город Березники, п. Николаев Посад, ул. Посадская, з/у 4	Земли населённых пунктов	Для индивидуальной жилой застройки	1529	1529	Не подлежит изменению
133	59:37:1860101:1244	Пермский край, г.о. Город Березники, п. Николаев Посад, ул. Посадская, з/у 6	Земли населённых пунктов	Для индивидуальной жилой застройки	1698	1698	Исправление реестровой ошибки
134	59:37:1860101:1162	Пермский край, г.о. Город Березники, п. Николаев Посад, ул. Посадская, з/у 8	Земли населённых пунктов	Для индивидуальной жилой застройки	1000	1000	Исправление реестровой ошибки
135	59:37:1860101:1163	Пермский край, г.о. Город Березники, п. Николаев Посад, ул. Посадская, з/у 10	Земли населённых пунктов	Для индивидуальной жилой застройки	1000	1000	Не подлежит изменению
136	59:37:1860101:1164	Пермский край, г.о. Город Березники, п. Николаев Посад, ул. Посадская, з/у 12	Земли населённых пунктов	Для индивидуальной жилой застройки	915	915	Исправление реестровой ошибки
137	59:37:1860101:1170	Пермский край, г.о. Город Березники, п. Николаев Посад, ул. Посадская, з/у 14	Земли населённых пунктов	Для индивидуальной жилой застройки	795	795	Не подлежит изменению

138	59:37:1860101:1171	Пермский край, Усольский р-н, Троицкое с/п, п. Николаев Посад	Земли населённых пунктов	Для индивидуальной жилой застройки	849	849	Не подлежит изменению
139	59:37:1860101:1172	Пермский край, г.о. г. Березники, п. Николаев Посад, ул. Святой Ольги, з/у 7	Земли населённых пунктов	Для индивидуальной жилой застройки	661	661	Не подлежит изменению
140	59:37:1860101:1273	Пермский край, г.о. Город Березники, п. Николаев Посад, ул. Святой Ольги, з/у 5	Земли населённых пунктов	Для индивидуальной жилой застройки	2489	2489	Не подлежит изменению
141	59:37:1860101:1195	Пермский край, Усольский р-н, Троицкое с/п, п. Николаев Посад	Земли населённых пунктов	Для индивидуальной жилой застройки	465	465	Не подлежит изменению
142	59:37:1860101:1193	Пермский край, Усольский р-н, Троицкое с/п, п. Николаев Посад	Земли населённых пунктов	Для индивидуальной жилой застройки	992	992	Не подлежит изменению
143	59:37:1860101:1277	Пермский край, Пермский р-н, г.о. Березники, п. Николаев Посад	Земли населённых пунктов	Для индивидуальной жилой застройки	1904	1904	Не подлежит изменению
144	ЗУ11	Пермский край, Городской округ город Березники, п. Николаев Посад	Земли населённых пунктов	Индивидуальные жилые дома с придомовыми участками.	-	799	Образование земельного участка путем раздела земельного участка с кадастровым номером 59:37:1860101:205
145	59:37:1860101:55	Пермский край, Усольский р-н, академгородок "Николаев Посад"	Земли населённых пунктов	Для размещения промышленных объектов	40722.68	40779	Исправление реестровой ошибки

146	59:37:1860101:56	Пермский край, Усольский р-н, академгородок "Николаев Посад"	Земли населённых пунктов	Для размещения промышленных объектов	264.9	213	Исправление реестровой ошибки
147	59:37:1860101:60	Пермский край, Усольский р-н, академгородок "Николаев Посад"	Земли населённых пунктов	Для размещения промышленных объектов	317.04	310	Исправление реестровой ошибки
148	59:37:1860101:147	край Пермский, р-н Усольский, п. Николаев Посад	Земли населённых пунктов	Для объектов общественно-делового значения	1347	1347	Не подлежит изменению
149	59:37:1860101:148	Пермский Край, г.о. город Березники, п. Николаев Посад, ул. Святой Ольги, уч. 8/1	Земли населённых пунктов	Для размещения объектов, характерных для населенных пунктов	238	238	Не подлежит изменению
150	59:37:1860101:58	Пермский край, Усольский р-н, академгородок "Николаев Посад"	Земли населённых пунктов	Для размещения промышленных объектов	80.42	82	Исправление реестровой ошибки
151	59:37:1860101:57	Пермский край, Усольский р-н, академгородок "Николаев Посад"	Земли населённых пунктов	Для размещения промышленных объектов	1331.66	1355	Исправление реестровой ошибки
152	59:37:1860101:59	Пермский край, Усольский р-н, академгородок "Николаев Посад"	Земли населённых пунктов	Для размещения промышленных объектов	1437.51	1444	Исправление реестровой ошибки
153	59:37:1860101:271	край Пермский, р-н Усольский, п. Николаев Посад, квартал ограниченный улицами Уездная и Троицкая	Земли населённых пунктов	Для индивидуальной жилой застройки	15950	13637	Исправление реестровой ошибки

154	59:37:1860101:199	Пермский край, Усольский район, п. Николаев Посад	Земли населённых пунктов	Для размещения домов малоэтажной жилой застройки, в том числе индивидуальной жилой застройки	3985	3926	Исправление реестровой ошибки
155	59:37:1860101:193	Пермский край, Усольский район, п. Николаев Посад	Земли населённых пунктов	Для малоэтажной застройки	4748	4748	Не подлежит изменению
156	59:37:1860101:168	Пермский край, Усольский район, п. Николаев Посад	Земли населённых пунктов	Для общего пользования (уличная сеть)	2472	2593	Исправление реестровой ошибки
157	59:37:1860101:1268	Пермский край, городской округ г. Березники, п. Николаев Посад, ул. Святой Ольги	Земли населённых пунктов	Для индивидуальной жилой застройки	382	382	Не подлежит изменению
158	59:37:1860101:1269	Пермский край, г.о. город Березники, п. Николаев Посад, ул. Святой Ольги, з/у 11	Земли населённых пунктов	Для индивидуальной жилой застройки	2076	2095	Исправление реестровой ошибки
159	59:37:1860101:428	Пермский край, г.о. город Березники, п. Николаев Посад, ул. Северная, з/у 1а	Земли населённых пунктов	Для индивидуальной жилой застройки	948	959	Исправление реестровой ошибки
160	59:37:1860101:8	край Пермский, р-н Усольский, п. Николаев Посад, ул. Северная, 1	Земли населённых пунктов	Для индивидуальной жилой застройки	1177.47	1174	Исправление реестровой ошибки
161	59:37:1860101:7	край Пермский, р-н Усольский, п. Николаев Посад, ул. Северная, 3	Земли населённых пунктов	Для индивидуальной жилой застройки	1126.48	1104	Исправление реестровой ошибки

162	59:37:1860101:6	край Пермский, р-н Усольский, п. Николаев Посад, ул. Северная, 5	Земли населённых пунктов	Для индивидуальной жилой застройки	1115.99	1106	Исправление реестровой ошибки
163	59:37:1860101:4	край Пермский, р-н Усольский, п. Николаев Посад, ул. Северная, 7	Земли населённых пунктов	Для индивидуальной жилой застройки	1192	1227	Исправление реестровой ошибки
164	59:37:1860101:3	край Пермский, р-н Усольский, п. Николаев Посад, ул. Святой Ольги, 13	Земли населённых пунктов	Для индивидуальной жилой застройки	2998.09	2983	Исправление реестровой ошибки
165	59:37:1860101:13	край Пермский, р-н Усольский, п. Николаев Посад, ул. Святой Ольги, 15	Земли населённых пунктов	Для индивидуальной жилой застройки	1099.39	1141	Исправление реестровой ошибки
166	59:37:1860101:5	край Пермский, р-н Усольский, п. Николаев Посад, ул. Северная, 9	Земли населённых пунктов	Для индивидуальной жилой застройки	992.88	1000	Исправление реестровой ошибки
167	59:37:1860101:21	Пермский край, Усольский р-н, п Николаев Посад, ВНС 4	Земли населённых пунктов	Для размещения промышленных объектов	5.97	5.97	Не подлежит изменению
168	59:37:1860101:11	край Пермский, р-н Усольский, п. Николаев Посад, ул. Солнечная, 1	Земли населённых пунктов	Для объектов общественно-делового значения	1029.7	1018	Исправление реестровой ошибки
169	59:37:1860101:10	край Пермский, р-н Усольский, п. Николаев Посад, ул. Солнечная, 3	Земли населённых пунктов	Для индивидуальной жилой застройки	1061.51	1067	Исправление реестровой ошибки
170	59:37:1860101:12	край Пермский, р-н Усольский, п. Николаев Посад, ул. Святой Ольги, 17	Земли населённых пунктов	Для индивидуальной жилой застройки	1297.94	1265	Исправление реестровой ошибки
171	59:37:1860101:9	край Пермский, р-н Усольский, п. Николаев Посад, ул. Солнечная, 5	Земли населённых пунктов	Для индивидуальной жилой застройки	1251.75	1254	Исправление реестровой ошибки

172	59:37:1860101:291	Пермский край, р-н Усольский, п. Николаев Посад, ул. Святой Ольги, 14	Земли населённых пунктов	Для индивидуальной жилой застройки	803	964	Исправление реестровой ошибки
173	59:37:1860101:290	Пермский край, р-н Усольский, п. Николаев Посад, ул. Святой Ольги, з/у 14/1	Земли населённых пунктов	Для индивидуальной жилой застройки	803	1050	Исправление реестровой ошибки
174	59:37:1860101:116	Пермский край, р-н Усольский, п. Николаев Посад, ул. Западная, 1	Земли населённых пунктов	Для индивидуальной жилой застройки	1233	990	Исправление реестровой ошибки
175	59:37:1860101:117	Пермский край, р-н Усольский, п. Николаев Посад, ул. Западная, 3	Земли населённых пунктов	Для индивидуальной жилой застройки	1281	1151	Исправление реестровой ошибки
176	59:37:1860101:166	Пермский край, р-н Усольский, п. Николаев Посад, ул. Западная, 5	Земли населённых пунктов	Для размещения объектов, характерных для населенных пунктов	4675	4630	Исправление реестровой ошибки
177	59:37:1860101:165	край Пермский, р-н Усольский, п. Николаев Посад, ВНС № 8	Земли населённых пунктов	Для размещения промышленных объектов	26	26	Исправление реестровой ошибки
178	59:37:1860101:75	Пермский край, р-н Усольский, п. Николаев Посад, ул. Западная, 7	Земли населённых пунктов	Для индивидуальной жилой застройки	2338	2365	Исправление реестровой ошибки
179	59:37:1860101:132	Пермский край, р-н Усольский, п. Николаев Посад, ул. Западная, 7/1	Земли населённых пунктов	Для индивидуальной жилой застройки	187	208	Исправление реестровой ошибки
180	59:37:1860101:74	Пермский край, р-н Усольский, п. Николаев Посад, ул. Западная, 9	Земли населённых пунктов	Для индивидуальной жилой застройки	1287	1330	Исправление реестровой ошибки

181	59:37:1860101:569	Пермский край, Усольский р-н, п. Николаев Посад	Земли населённых пунктов	Для индивидуальной жилой застройки	1002	990	Исправление реестровой ошибки
182	59:37:1860101:571	Российская Федерация, Пермский край, г.о. город Березники, п. Николаев Посад, ул. Западная, 13	Земли населённых пунктов	Для индивидуальной жилой застройки	1002	1014	Исправление реестровой ошибки
183	59:37:1860101:570	Пермский край, Усольский р-н, п. Николаев Посад	Земли населённых пунктов	Для индивидуальной жилой застройки	1004	1077	Исправление реестровой ошибки
184	59:37:1860101:118	Пермский край, р-н Усольский, п Николаев Посад, ул Святой Ольги, 16	Земли населённых пунктов	Для индивидуальной жилой застройки	1783	1606	Исправление реестровой ошибки
185	59:37:1860101:119	Пермский край, р-н Усольский, п. Николаев Посад, ул. Солнечная, 7	Земли населённых пунктов	Для индивидуальной жилой застройки	1312	1351	Исправление реестровой ошибки
186	59:37:1860101:120	Пермский край, р-н Усольский, п. Николаев Посад, ул. Солнечная, 9	Земли населённых пунктов	Для индивидуальной жилой застройки	1304	1252	Исправление реестровой ошибки
187	59:37:1860101:32	Пермский край, Усольский р-н, п Николаев Посад, КНС 8	Земли населённых пунктов	Для размещения промышленных объектов	35.36	34	Исправление реестровой ошибки
188	59:37:1860101:84	Пермский край, Усольский район, п. Николаев Посад, ул. Солнечная, 11	Земли населённых пунктов	Для индивидуальной жилой застройки	1133	1117	Исправление реестровой ошибки
189	59:37:1860101:83	Пермский край, Усольский район, п. Николаев Посад, ул. Солнечная, 13	Земли населённых пунктов	Для индивидуальной жилой застройки	1182	1167	Исправление реестровой ошибки

190	59:37:1860101:82	Пермский край, Усольский район, п. Николаев Посад, ул. Солнечная, 13/1	Земли населённых пунктов	Для индивидуальной жилой застройки	869	861	Исправление реестровой ошибки
191	59:37:1860101:81	Пермский край, Усольский район, п. Николаев Посад, ул. Солнечная, 15	Земли населённых пунктов	Для индивидуальной жилой застройки	1170	1194	Исправление реестровой ошибки
192	59:37:1860101:80	Пермский край, Усольский район, п. Николаев Посад, ул. Солнечная, 17	Земли населённых пунктов	Для индивидуальной жилой застройки	1184	1205	Исправление реестровой ошибки
193	59:37:1860101:79	Пермский край, Усольский район, п. Николаев Посад, ул. Солнечная, 19	Земли населённых пунктов	Для индивидуальной жилой застройки	1197	1220	Исправление реестровой ошибки
194	59:37:1860101:78	Пермский край, Усольский район, п. Николаев Посад, ул. Солнечная, 21	Земли населённых пунктов	Для индивидуальной жилой застройки	1211	1258	Исправление реестровой ошибки
195	59:37:1860101:77	Пермский край, Усольский район, п. Николаев Посад, ул. Солнечная, 23	Земли населённых пунктов	Для индивидуальной жилой застройки	1223	1077	Исправление реестровой ошибки
196	59:37:1860101:76	Пермский край, Усольский район, п. Николаев Посад, ул. Солнечная, 25	Земли населённых пунктов	Для индивидуальной жилой застройки	1237	1530	Исправление реестровой ошибки
197	59:37:1860101:101	Пермский край, р-н Усольский, п. Николаев Посад, ул. Северная, 11	Земли населённых пунктов	Для индивидуальной жилой застройки	1736	1827	Исправление реестровой ошибки
198	59:37:1860101:102	Пермский край, р-н Усольский, п. Николаев Посад, ул. Северная, 2	Земли населённых пунктов	Для индивидуальной жилой застройки	1320	1331	Исправление реестровой ошибки
199	59:37:1860101:103	Пермский край, р-н Усольский, п. Николаев Посад, ул. Северная, 4	Земли населённых пунктов	Для индивидуальной жилой застройки	1308	1315	Исправление реестровой ошибки

200	59:37:1860101:994	Пермский край, р-н Усольский, п. Николаев Посад, ул. Северная, 8	Земли населённых пунктов	Для индивидуальной жилой застройки	1114	1146	Исправление реестровой ошибки
201	59:37:1860101:995	Пермский край, р-н Усольский, п. Николаев Посад, ул. Северная, 6	Земли населённых пунктов	Для объектов жилой застройки	1463	1476	Исправление реестровой ошибки
202	59:37:1860101:1274	Пермский край, городской округ г. Березники, п. Николаев Посад, ул. Солнечная	Земли населённых пунктов	Для индивидуальной жилой застройки	2527	2468	Исправление реестровой ошибки
203	59:37:1860101:135	край Пермский, р-н Усольский, п. Николаев Посад, ул. Святой Ольги, 18	Земли населённых пунктов	Для индивидуальной жилой застройки	1697	1691	Исправление реестровой ошибки
204	59:37:1860101:136	Пермский край, г.о. Город Березники, п. Николаев Посад, ул. Солнечная, з/у 12/1	Земли населённых пунктов	Для индивидуальной жилой застройки	1169	1165	Исправление реестровой ошибки
205	59:37:1860101:65	Пермский край, р-н Усольский, п. Николаев Посад, ул. Солнечная, 14	Земли населённых пунктов	Для индивидуальной жилой застройки	1582	1587	Исправление реестровой ошибки
206	59:37:1860101:127	Пермский край, р-н Усольский, п. Николаев Посад, ул. Солнечная, 14/1	Земли населённых пунктов	Для индивидуальной жилой застройки	616	649	Исправление реестровой ошибки
207	59:37:1860101:30	Пермский край, Усольский р-н, п Николаев Посад, КНС 9	Земли населённых пунктов	Для размещения промышленных объектов	6.15	6	Не подлежит изменению
208	59:37:1860101:128	Пермский край, р-н Усольский, п. Николаев Посад, ул. Солнечная, 16	Земли населённых пунктов	Для индивидуальной жилой застройки	1160	1198	Исправление реестровой ошибки

209	59:37:1860101:63	Пермский край, р-н Усольский, п. Николаев Посад, ул. Солнечная, 18	Земли населённых пунктов	Для индивидуальной жилой застройки	2556	2747	Исправление реестровой ошибки
210	59:37:1860101:62	Пермский край, р-н Усольский, п. Николаев Посад, ул. Солнечная, 20	Земли населённых пунктов	Для индивидуальной жилой застройки	1127	1094	Исправление реестровой ошибки
211	59:37:1860101:61	Пермский край, р-н Усольский, п. Николаев Посад, ул. Солнечная, 22	Земли населённых пунктов	Для индивидуальной жилой застройки	1116	1527	Исправление реестровой ошибки
212	59:37:1860101:93	Пермский край, р-н Усольский, п. Николаев Посад, ул. Северная, 13	Земли населённых пунктов	Для размещения промышленных объектов	1457	1460	Исправление реестровой ошибки
213	59:37:1860101:94	Пермский край, р-н Усольский, п. Николаев Посад, ул. Сосновая, 1	Земли населённых пунктов	Для размещения промышленных объектов	1416	1419	Исправление реестровой ошибки
214	59:37:1860101:95	Пермский край, р-н Усольский, п. Николаев Посад, ул. Сосновая, 3	Земли населённых пунктов	Для индивидуальной жилой застройки	1128	1117	Исправление реестровой ошибки
215	59:37:1860101:96	Пермский край, р-н Усольский, п. Николаев Посад, ул. Сосновая, 5	Земли населённых пунктов	Для индивидуальной жилой застройки	1121	1105	Исправление реестровой ошибки
216	59:37:1860101:97	Пермский край, р-н Усольский, п. Николаев Посад, ул. Сосновая, 7	Земли населённых пунктов	Для размещения промышленных объектов	1113	1128	Исправление реестровой ошибки
217	59:37:1860101:98	Пермский край, р-н Усольский, п. Николаев Посад, ул. Сосновая, 9	Земли населённых пунктов	Для размещения промышленных объектов	1108	1108	Исправление реестровой ошибки
218	59:37:1860101:99	Пермский край, р-н Усольский, п. Николаев Посад, ул. Сосновая, 11	Земли населённых пунктов	Для размещения промышленных объектов	1077	1081	Исправление реестровой ошибки

219	59:37:1860101:100	Пермский край, р-н Усольский, п. Николаев Посад, ул. Сосновая, 13	Земли населённых пунктов	Для размещения промышленных объектов	1092	1097	Исправление реестровой ошибки
220	59:37:1860101:137	край Пермский, р-н Усольский, п. Николаев Посад, ул. Святой Ольги, 20	Земли населённых пунктов	Для индивидуальной жилой застройки	1786	1916	Исправление реестровой ошибки
221	59:37:1860101:139	край Пермский, р-н Усольский, п. Николаев Посад	Земли населённых пунктов	Для размещения промышленных объектов	130	115	Исправление реестровой ошибки
222	59:37:1860101:140	край Пермский, р-н Усольский, п. Николаев Посад, центральная ВНС	Земли населённых пунктов	Для размещения промышленных объектов	63	57	Исправление реестровой ошибки
223	59:37:1860101:73	Пермский край, р-н Усольский, п. Николаев Посад, ул. Сосновая, 15	Земли населённых пунктов	Для индивидуальной жилой застройки	1152	1145	Исправление реестровой ошибки
224	59:37:1860101:72	Пермский край, р-н Усольский, п. Николаев Посад, ул. Сосновая, 17	Земли населённых пунктов	Для индивидуальной жилой застройки	1154	1192	Исправление реестровой ошибки
225	59:37:1860101:71	Пермский край, р-н Усольский, п. Николаев Посад, ул. Сосновая, 19	Земли населённых пунктов	Для индивидуальной жилой застройки	1155	1142	Исправление реестровой ошибки
226	59:37:1860101:70	Пермский край, р-н Усольский, п. Николаев Посад, ул. Сосновая, 21	Земли населённых пунктов	Для индивидуальной жилой застройки	1156	1172	Исправление реестровой ошибки
227	59:37:1860101:69	Пермский край, р-н Усольский, п. Николаев Посад, ул. Сосновая, 23	Земли населённых пунктов	Для индивидуальной жилой застройки	1157	1179	Исправление реестровой ошибки
228	59:37:1860101:68	Пермский край, р-н Усольский, п. Николаев Посад, ул. Сосновая, 25	Земли населённых пунктов	Для индивидуальной жилой застройки	1158	1170	Исправление реестровой ошибки

229	59:37:1860101:67	Пермский край, р-н Усольский, п. Николаев Посад, ул. Сосновая, 27	Земли населённых пунктов	Для индивидуальной жилой застройки	1160	1210	Исправление реестровой ошибки
230	59:37:1860101:66	Пермский край, р-н Усольский, п. Николаев Посад, ул. Сосновая, 29	Земли населённых пунктов	Для индивидуальной жилой застройки	1170	1260	Исправление реестровой ошибки
231	59:37:1860101:85	Пермский край, р-н Усольский, п. Николаев Посад, ул. Северная, 15	Земли населённых пунктов	Для индивидуальной жилой застройки	1102	1096	Исправление реестровой ошибки
232	59:37:1860101:86	Пермский край, р-н Усольский, п. Николаев Посад, ул. Сосновая, 2	Земли населённых пунктов	Для индивидуальной жилой застройки	1145	1158	Исправление реестровой ошибки
233	59:37:1860101:87	Пермский край, р-н Усольский, п. Николаев Посад, ул. Сосновая, 4	Земли населённых пунктов	Для индивидуальной жилой застройки	1114	1119	Исправление реестровой ошибки
234	59:37:1860101:88	Пермский край, р-н Усольский, п. Николаев Посад, ул. Сосновая, 6	Земли населённых пунктов	Для индивидуальной жилой застройки	1167	1138	Исправление реестровой ошибки
235	59:37:1860101:89	Пермский край, р-н Усольский, п. Николаев Посад, ул. Сосновая, 8	Земли населённых пунктов	Для индивидуальной жилой застройки	1130	1164	Исправление реестровой ошибки
236	59:37:1860101:90	Пермский край, р-н Усольский, п. Николаев Посад, ул. Сосновая, 10	Земли населённых пунктов	Для индивидуальной жилой застройки	1133	1260	Исправление реестровой ошибки
237	59:37:1860101:91	Пермский край, р-н Усольский, п. Николаев Посад, ул. Сосновая, 12	Земли населённых пунктов	Для индивидуальной жилой застройки	1182	1219	Исправление реестровой ошибки
238	59:37:1860101:92	Пермский край, р-н Усольский, п. Николаев Посад, ул. Сосновая, 14	Земли населённых пунктов	Для индивидуальной жилой застройки	1129	1197	Исправление реестровой ошибки

239	59:37:1860101:34	Пермский край, Усольский р-н, п. Николаев Посад, ВНС 4	Земли населённых пунктов	Для размещения промышленных объектов	20.22	21	Исправление реестровой ошибки
240	59:37:1860101:174	край Пермский, р-н Усольский, п. Николаев Посад, ул. Сосновая, 16	Земли населённых пунктов	Для индивидуальной жилой застройки	1354	1217	Исправление реестровой ошибки
241	59:37:1860101:175	край Пермский, р-н Усольский, п. Николаев Посад, ул. Сосновая, 18	Земли населённых пунктов	Для индивидуальной жилой застройки	1210	1453	Исправление реестровой ошибки
242	59:37:1860101:181	край Пермский, р-н Усольский, п. Николаев Посад, КНС № 4	Земли населённых пунктов	Для индивидуальной жилой застройки	20	24	Исправление реестровой ошибки
243	59:37:1860101:176	край Пермский, р-н Усольский, п. Николаев Посад, ул. Сосновая, 20	Земли населённых пунктов	Для индивидуальной жилой застройки	1230	1230	Исправление реестровой ошибки
244	59:37:1860101:177	край Пермский, р-н Усольский, п. Николаев Посад, ул. Сосновая, 22	Земли населённых пунктов	Для индивидуальной жилой застройки	1280	1280	Исправление реестровой ошибки
245	59:37:1860101:178	край Пермский, р-н Усольский, п. Николаев Посад, ул. Сосновая, 24	Земли населённых пунктов	Для индивидуальной жилой застройки	1088	1088	Исправление реестровой ошибки
246	59:37:1860101:1256	Пермский край, городской округ г. Березники, п. Николаев Посад, ул. Сосновая	Земли населённых пунктов	Для индивидуальной жилой застройки	2107	2107	Исправление реестровой ошибки
247	59:37:1860101:823	Пермский край, Усольский район, п. Николаев Посад, ул. Северная, 17	Земли населённых пунктов	Для индивидуальной жилой застройки	683	552	Исправление реестровой ошибки

248	59:37:1860101:822	Пермский край, Усольский район, п. Николаев Посад, ул. Восточная, 1а	Земли населённых пунктов	Для индивидуальной жилой застройки	600	706	Исправление реестровой ошибки
249	59:37:1860101:122	Пермский край, Усольский район, п. Николаев Посад, ул. Восточная, 1	Земли населённых пунктов	Для размещения промышленных объектов	1120	1073	Исправление реестровой ошибки
250	59:37:1860101:123	Пермский край, Усольский район, п. Николаев Посад, ул. Восточная, 3	Земли населённых пунктов	Для размещения промышленных объектов	1153	1104	Исправление реестровой ошибки
251	59:37:1860101:124	Пермский край, Усольский район, п. Николаев Посад, ул. Восточная, 5	Земли населённых пунктов	Для размещения промышленных объектов	1150	1121	Исправление реестровой ошибки
252	59:37:1860101:125	Пермский край, Усольский район, п. Николаев Посад, ул. Восточная, 7	Земли населённых пунктов	Для размещения промышленных объектов	1559	1622	Исправление реестровой ошибки
253	59:37:1860101:126	Пермский край, Усольский район, п. Николаев Посад, ул. Восточная, 9	Земли населённых пунктов	Для размещения промышленных объектов	1135	1157	Исправление реестровой ошибки
254	59:37:1860101:453	Пермский край, Усольский район, п. Николаев Посад, ул. Восточная, 11	Земли населённых пунктов	Для индивидуальной жилой застройки	1322	1323	Исправление реестровой ошибки
255	59:37:1860101:454	Пермский край, Усольский район, п. Николаев Посад, ул. Восточная, 13	Земли населённых пунктов	Для объектов жилой застройки	1122	1119	Исправление реестровой ошибки
256	59:37:1860101:457	Пермский край, Усольский район, п. Николаев Посад, ул. Восточная, 15	Земли населённых пунктов	Для индивидуальной жилой застройки	1142	1142	Не подлежит изменению
257	59:37:1860101:456	Пермский край, г.о. Город Березники, п. Николаев Посад, ул. Восточная, з/у 17	Земли населённых пунктов	Для индивидуальной жилой застройки	1095	1095	Не подлежит изменению

258	59:37:1860101:455	Пермский край, г.о. Город Березники, п. Николаев Посад, ул. Восточная, з/у 19	Земли населённых пунктов	Для индивидуальной жилой застройки	991	991	Не подлежит изменению
259	59:37:1860101:188	Пермский Край, г.о. город Березники, п. Николаев Посад, ул. Восточная, уч. 21	Земли населённых пунктов	Для индивидуальной жилой застройки	1175	1175	Не подлежит изменению
260	59:37:1860101:1257	Пермский Край, г.о. город Березники, п. Николаев Посад, ул. Восточная	Земли населённых пунктов	Для индивидуальной жилой застройки	2203	2353	Исправление реестровой ошибки
261	59:37:1860101:204	край Пермский, р-н Усольский, п. Николаев Посад, квартал ограниченный улицей Уездная и Лебяжьей аллеей, примыкающий к проезду Прикамскому	Земли населённых пунктов	Для индивидуальной жилой застройки	20659	20962	Исправление реестровой ошибки
262	59:37:1860101:205	край Пермский, р-н Усольский, п. Николаев Посад, квартал ограниченный улицей Уездная и Лебяжьей аллеей, примыкающий к проезду Прикамскому	Земли населённых пунктов	Для индивидуальной жилой застройки	8696	7986	Исправление реестровой ошибки
263	59:37:1860101:206	край Пермский, р-н Усольский, п. Николаев Посад, участок ограниченный улицей Троицкая и переулком Тихий, примыкающий к улице Уездная	Земли населённых пунктов	Для индивидуальной жилой застройки	2787	2827	Исправление реестровой ошибки
264	59:37:1860101:207	край Пермский, р-н Усольский, п. Николаев Посад, квартал ограниченный улицей Троицкая и преулком Тихий, примыкающий к	Земли населённых пунктов	Для индивидуальной жилой застройки	2651	2343	Исправление реестровой ошибки

		Лебяжьей аллеё					
265	59:37:1860101:208	край Пермский, р-н Усольский, п. Николаев Посад, квартал ограниченный Лебяжьей и Усольской аллеями, проездом Прикамским и западной границей поселка	Земли населённых пунктов	Для индивидуальной жилой застройки	10497	8780	Исправление реестровой ошибки
266	59:37:1860101:209	край Пермский, р-н Усольский, п. Николаев Посад, квартал ограниченный Лебяжьей и Усольской аллеями, проездом Прикамский и переулком Тихий	Земли населённых пунктов	Для индивидуальной жилой застройки	12748	11830	Исправление реестровой ошибки
267	59:37:1860101:210	край Пермский, р-н Усольский, п. Николаев Посад, квартал ограниченный улицей Троицкая и Святой Варвары, Лебяжьей аллеёй и переулком Тихий	Земли населённых пунктов	Для индивидуальной жилой застройки	10197	8443	Исправление реестровой ошибки
268	59:37:1860101:214	край Пермский, р-н Усольский, п. Николаев Посад, квартал ограниченный Усольской аллеёй, Стрелецким и Прикамским проездами и улицей Святой Варвары	Земли населённых пунктов	Для индивидуальной жилой застройки	20450	20104	Исправление реестровой ошибки

269	59:37:1860101:216	край Пермский, р-н Усольский, п. Николаев Посад, квартал ограниченный улицами Святой Варвары и Троицкая, Усольской аллеей и Стрелецким проездом	Земли населённых пунктов	Для индивидуальной жилой застройки	14991	14372	Исправление реестровой ошибки
270	59:37:1860101:217	край Пермский, р-н Усольский, п. Николаев Посад, квартал ограниченный улицами Ермакова застава, Троицкая и Святой Варвары и проездом Прикамский	Земли населённых пунктов	Для индивидуальной жилой застройки	10383	9201	Исправление реестровой ошибки
271	59:37:1860101:218	край Пермский, р-н Усольский, п. Николаев Посад, квартал ограниченный улицами Святой Варвары и Ермакова застава, проездами Прикамский и Стрелецкий	Земли населённых пунктов	Для индивидуальной жилой застройки	11299	9944	Исправление реестровой ошибки
272	59:37:1860101:219	край Пермский, р-н Усольский, п. Николаев Посад, квартал ограниченный улицами Ермакова застава, Троицкая и Святой Варвары и Стрелецким проездом	Земли населённых пунктов	Для индивидуальной жилой застройки	10380	8968	Исправление реестровой ошибки
273	59:37:1860101:220	край Пермский, р-н Усольский, п. Николаев Посад, квартал ограниченный улицами Ермакова застава и Троицкая	Земли населённых пунктов	Для индивидуальной жилой застройки	19885	18775	Исправление реестровой ошибки

274	59:37:1860101:658	Пермский край, Усольский р-н, п. Николаев Посад, аллея Усольская, 7	Земли населённых пунктов	Для индивидуальной жилой застройки	1400	1400	Не подлежит изменению
275	59:37:1860101:659	Пермский край, Усольский р-н, п. Николаев Посад, аллея Усольская, 5	Земли населённых пунктов	Для индивидуальной жилой застройки	1400	1400	Не подлежит изменению
276	59:37:1860101:660	Пермский край, Усольский р-н, п. Николаев Посад, аллея Усольская, 3	Земли населённых пунктов	Для индивидуальной жилой застройки	1400	1400	Не подлежит изменению
277	59:37:1860101:664	Пермский край, Усольский р-н, п. Николаев Посад, аллея Усольская, 1	Земли населённых пунктов	Для индивидуальной жилой застройки	1400	1400	Не подлежит изменению
278	59:37:1860101:662	Пермский край, Усольский р-н, п. Николаев Посад, ул. Святой Варвары, 6	Земли населённых пунктов	Для индивидуальной жилой застройки	1400	1400	Не подлежит изменению
279	59:37:1860101:663	Пермский край, Усольский р-н, п. Николаев Посад, ул. Святой Варвары, 4	Земли населённых пунктов	Для индивидуальной жилой застройки	1233	1233	Не подлежит изменению
280	59:37:1860101:661	Пермский край, Усольский р-н, п. Николаев Посад, ул. Святой Варвары, 2	Земли населённых пунктов	Для индивидуальной жилой застройки	1235	1235	Не подлежит изменению
281	59:37:1860101:215	край Пермский, р-н Усольский, п. Николаев Посад, квартал ограниченный Усольской аллеей, переулком Тихий, улицей Святой Варвары и проездом Прикамский	Земли населённых пунктов	Для индивидуальной жилой застройки	3103	570	Исправление реестровой ошибки
282	59:37:1860101:1204	Пермский край, Усольский район, п. Николаев Посад, ул. Южная	Земли населённых пунктов	Для иных видов жилой застройки	801	792	Исправление реестровой ошибки

283	59:37:1860101:1238	Пермский край, Усольский район, п. Николаев Посад, ул. Южная 1	Земли населённых пунктов	для ведения личного подсобного хозяйства	1855	1855	Не подлежит изменению
284	ЗУ13	Пермский край, Городской округ город Березники, п. Николаев Посад	Земли населённых пунктов	Индивидуальные жилые дома с придомовыми участками.	-	799	Образование земельного участка путем раздела земельного участка с кадастровым номером 59:37:1860101:205
285	59:37:1860101:1207	Пермский край, Усольский район, п. Николаев Посад, ул. Южная 5	Земли населённых пунктов	Для индивидуальной жилой застройки	1005	1006	Исправление реестровой ошибки
286	59:37:1860101:1208	Пермский край, Усольский район, п. Николаев Посад, ул. Южная 7	Земли населённых пунктов	Для индивидуальной жилой застройки	1060	1059	Исправление реестровой ошибки
287	59:37:1860101:1209	Пермский край, Усольский район, п. Николаев Посад, ул. Южная 9	Земли населённых пунктов	Для индивидуальной жилой застройки	1110	1110	Не подлежит изменению
288	59:37:1860101:1210	Пермский край, Усольский район, п. Николаев Посад, ул. Южная 11	Земли населённых пунктов	Для индивидуальной жилой застройки	1161	1161	Не подлежит изменению
289	59:37:1860101:1211	Пермский край, Усольский район, п. Николаев Посад, ул. Южная 13	Земли населённых пунктов	Для индивидуальной жилой застройки	1214	1214	Не подлежит изменению

290	ЗУ14	Пермский край, Городской округ город Березники, п. Николаев Посад	Земли населённых пунктов	Индивидуальные жилые дома с придомовыми участками.	-	799	Образование земельного участка путем раздела земельного участка с кадастровым номером 59:37:1860101:205
291	ЗУ15	Пермский край, Городской округ город Березники, п. Николаев Посад	Земли населённых пунктов	Индивидуальные жилые дома с придомовыми участками.	-	799	Образование земельного участка путем раздела земельного участка с кадастровым номером 59:37:1860101:205
292	59:37:1860101:438	Пермский край, Усольский район, п. Николаев Посад, переулок Промысловый, 1	Земли населённых пунктов	Для индивидуальной жилой застройки	1281	1282	Исправление реестровой ошибки
293	59:37:1860101:439	Пермский край, Усольский район, п. Николаев Посад, переулок Промысловый, 3	Земли населённых пунктов	Для индивидуальной жилой застройки	1350	1328	Исправление реестровой ошибки
294	59:37:1860101:440	Пермский край, Усольский район, п. Николаев Посад, переулок Промысловый, 5	Земли населённых пунктов	Для индивидуальной жилой застройки	1372	1379	Исправление реестровой ошибки
295	59:37:1860101:441	Пермский край, Усольский район, п. Николаев Посад, переулок Промысловый, 7	Земли населённых пунктов	Для индивидуальной жилой застройки	1395	1425	Исправление реестровой ошибки
296	59:37:1860101:442	Пермский край, Усольский район, п. Николаев Посад, переулок Промысловый, 9	Земли населённых пунктов	Для индивидуальной жилой застройки	1414	1409	Исправление реестровой ошибки
297	59:37:1860101:437	Пермский край, Усольский район, п. Николаев Посад, переулок Промысловый, 11	Земли населённых пунктов	Для индивидуальной жилой застройки	1435	1440	Исправление реестровой ошибки

298	59:37:1860101:274	край Пермский, р-н Усольский, п. Николаев Посад, квартал ограниченный улицей Южная и переулком Промысловый, примыкающий к Большой Никольской	Земли населённых пунктов	Для индивидуальной жилой застройки	3534	3072	Исправление реестровой ошибки
299	59:37:1860101:235	край Пермский, р-н Усольский, п. Николаев Посад, квартал ограниченный улицами Абрамов ручей, Южная, Большая Никольская, Большая купеческая и проездом Рассветный	Земли населённых пунктов	Для индивидуальной жилой застройки	22083	22083	Не подлежит изменению
300	59:37:1860101:998	Пермский край, Усольский район, п. Николаев Посад	Земли населённых пунктов	Для общего пользования (уличная сеть)	193290	193290	Не подлежит изменению
301	59:37:1860101:212	край Пермский, р-н Усольский, п. Николаев Посад, квартал ограниченный улицей Абрамов ручей, Шишовской просекой и восточной границей поселка	Земли населённых пунктов	Для индивидуальной жилой застройки	12902	12902	Не подлежит изменению
302	59:37:1860101:237	край Пермский, р-н Усольский, п. Николаев Посад, квартал ограниченный улицами Большая Никольская, Большая купеческая, Пермянка и проездом Рассветный	Земли населённых пунктов	Для индивидуальной жилой застройки	20367	20367	Не подлежит изменению

303	59:37:1860101:239	край Пермский, р-н Усольский, п. Николаев Посад, квартал ограниченный улицами Большая Никольская, Пермьянка, Малая купеческая и проездом Рассветный	Земли населённых пунктов	Для индивидуальной жилой застройки	11332	11332	Не подлежит изменению
304	59:37:1860101:241	край Пермский, р-н Усольский, п. Николаев Посад, квартал ограниченный улицами Большая Никольская и Малая купеческая	Земли населённых пунктов	Для индивидуальной жилой застройки	8526	8526	Не подлежит изменению
305	59:37:1860101:240	край Пермский, р-н Усольский, п. Николаев Посад, квартал ограниченный улицами Малая купеческая, Пермьянка, Большая Никольская и проездом Рассветный	Земли населённых пунктов	Для индивидуальной жилой застройки	11336	11336	Не подлежит изменению
306	59:37:1860101:238	край Пермский, р-н Усольский, п. Николаев Посад, квартал ограниченный улицами Пермьянка, Большая купеческая, Большая Никольская и проездом Рассветный	Земли населённых пунктов	Для индивидуальной жилой застройки	20248	20248	Не подлежит изменению
307	59:37:1860101:236	край Пермский, р-н Усольский, п. Николаев Посад, квартал ограниченный улицами Большая купеческая, Колодезная, Абрамов ручей, проездом Рассветный	Земли населённых пунктов	Для индивидуальной жилой застройки	15803	15803	Не подлежит изменению

308	59:37:1860101:213	край Пермский, р-н Усольский, п. Николаев Посад, квартал ограниченный улицей Колодезной, южной и восточной границами поселка	Земли населённых пунктов	Для индивидуальной жилой застройки	12247	12247	Не подлежит изменению
309	59:37:1860101:262	край Пермский, р-н Усольский, п. Николаев Посад, квартал ограниченный улицами Колодезная, Большая купеческая, Большая Никольская, Соляная слобода и проездом Овражный	Земли населённых пунктов	Для индивидуальной жилой застройки	30637	30637	Не подлежит изменению
310	59:37:1860101:263	край Пермский, р-н Усольский, п. Николаев Посад, квартал ограниченный улицами Большая Никольская, Соляная слобода, Преображенская и проездом Овражный	Земли населённых пунктов	Для индивидуальной жилой застройки	26971	26971	Не подлежит изменению
311	59:37:1860101:264	край Пермский, р-н Усольский, п. Николаев Посад, квартал ограниченный улицами Большая Никольская, Преображенская, Триумфальная и проездом Овражный	Земли населённых пунктов	Для индивидуальной жилой застройки	22114	22114	Не подлежит изменению
312	59:37:1860101:265	край Пермский, р-н Усольский, п. Николаев Посад, квартал ограниченный улицами Триумфальная, Малая Никольская и Большая Никольская	Земли населённых пунктов	Для индивидуальной жилой застройки	25855	25855	Не подлежит изменению

313	59:37:1860101:266	край Пермский, р-н Усольский, п. Николаев Посад, участок ограниченный улицами Малая Никольская и Большая Никольская	Земли населённых пунктов	Для индивидуальной жилой застройки	7114	7114	Не подлежит изменению
314	59:37:1860101:267	край Пермский, р-н Усольский, п. Николаев Посад, квартал ограниченный улицами Большая Никольская, Триумфальная, Преображенская и проездом Овражный	Земли населённых пунктов	Для индивидуальной жилой застройки	22135	22135	Не подлежит изменению
315	59:37:1860101:268	край Пермский, р-н Усольский, п. Николаев Посад, квартал ограниченный улицами Преображенская, Большая Никольская, Соляная слобода и проездом Овражный	Земли населённых пунктов	Для индивидуальной жилой застройки	27501	27501	Не подлежит изменению
316	59:37:1860101:269	край Пермский, р-н Усольский, п. Николаев Посад, квартал ограниченный улицами Соляная слобода, Колодезная, Большая Никольская, проездом Овражный	Земли населённых пунктов	Для индивидуальной жилой застройки	29925	29925	Не подлежит изменению
317	59:37:1860101:270	край Пермский, р-н Усольский, п. Николаев Посад, квартал ограниченный улицей Колодезной и проездом Овражный	Земли населённых пунктов	Для индивидуальной жилой застройки	6255	6255	Не подлежит изменению

318	59:37:1860101:288	край Пермский, р-н Усольский, п. Николаев Посад, квартал ограниченный переулком Отрадным, просекой Рубежной и примыкающий к ул. Большая Никольская	Земли населённых пунктов	Для индивидуальной жилой застройки	2444	2119	Исправление реестровой ошибки
319	59:37:1860101:287	край Пермский, р-н Усольский, п. Николаев Посад, квартал ограниченный переулком Отрадным, просекой Рубежной и примыкающий к ул. Большая Никольская	Земли населённых пунктов	Для индивидуальной жилой застройки	2820	2447	Исправление реестровой ошибки
320	59:37:1860101:286	край Пермский, р-н Усольский, п. Николаев Посад, квартал ограниченный переулком Отрадным, просекой Рубежной и примыкающий к ул. Большая Никольская	Земли населённых пунктов	Для индивидуальной жилой застройки	2812	2435	Исправление реестровой ошибки
321	59:37:1860101:285	край Пермский, р-н Усольский, п. Николаев Посад, квартал ограниченный переулком Отрадным, просекой Рубежной и примыкающий к ул. Большая Никольская	Земли населённых пунктов	Для индивидуальной жилой застройки	2823	2454	Исправление реестровой ошибки
322	59:37:1860101:284	край Пермский, р-н Усольский, п. Николаев Посад, квартал ограниченный переулком Отрадным, просекой Рубежной и примыкающий к ул. Большая	Земли населённых пунктов	Для индивидуальной жилой застройки	2371	2048	Исправление реестровой ошибки

		Никольская					
323	59:37:1860101:283	край Пермский, р-н Усольский, п. Николаев Посад, квартал ограниченный переулками Славянский и Благодатный, примыкающий к улице Большая Никольская	Земли населённых пунктов	Для индивидуальной жилой застройки	2366	2046	Исправление реестровой ошибки
324	59:37:1860101:282	край Пермский, р-н Усольский, п. Николаев Посад, квартал ограниченный переулком Отрадным, просекой Рубежной и примыкающий к ул. Большая Никольская	Земли населённых пунктов	Для индивидуальной жилой застройки	2820	2445	Исправление реестровой ошибки
325	59:37:1860101:281	край Пермский, р-н Усольский, п. Николаев Посад, квартал ограниченный переулком Отрадным, просекой Рубежной и примыкающий к ул. Большая Никольская	Земли населённых пунктов	Для индивидуальной жилой застройки	2776	2400	Исправление реестровой ошибки
326	59:37:1860101:280	край Пермский, р-н Усольский, п. Николаев Посад, квартал ограниченный переулком Отрадным, просекой Рубежной и примыкающий к ул. Большая Никольская	Земли населённых пунктов	Для индивидуальной жилой застройки	2398	2074	Исправление реестровой ошибки

327	59:37:1860101:279	край Пермский, р-н Усольский, п. Николаев Посад, квартал ограниченный переулком Отрадным, просекой Рубежной и примыкающий к ул. Большая Никольская	Земли населённых пунктов	Для индивидуальной жилой застройки	2595	2246	Исправление реестровой ошибки
328	59:37:1860101:278	край Пермский, р-н Усольский, п. Николаев Посад, квартал ограниченный переулком Отрадным, просекой Рубежной и примыкающий к ул. Большая Никольская	Земли населённых пунктов	Для индивидуальной жилой застройки	2395	2074	Исправление реестровой ошибки
329	59:37:1860101:277	край Пермский, р-н Усольский, п. Николаев Посад, квартал ограниченный переулком Отрадным, просекой Рубежной и примыкающий к ул. Большая Никольская	Земли населённых пунктов	Для индивидуальной жилой застройки	2772	2395	Исправление реестровой ошибки
330	59:37:1860101:276	край Пермский, р-н Усольский, п. Николаев Посад, квартал ограниченный переулком Отрадным, просекой Рубежной и примыкающий к ул. Большая Никольская	Земли населённых пунктов	Для индивидуальной жилой застройки	2768	2394	Исправление реестровой ошибки
331	59:37:1860101:275	край Пермский, р-н Усольский, п. Николаев Посад, квартал ограниченный переулком Отрадным, просекой Рубежной и примыкающий к ул. Большая	Земли населённых пунктов	Для индивидуальной жилой застройки	2398	2069	Исправление реестровой ошибки

		Никольская					
332	59:37:1860101:221	край Пермский, р-н Усольский, п. Николаев Посад, квартал ограниченный переулками Промысловый и Серебрянный, примыкающий к улице Троицкая	Земли населённых пунктов	Для индивидуальной жилой застройки	12674	11703	Исправление реестровой ошибки
333	59:37:1860101:222	край Пермский, р-н Усольский, п. Николаев Посад, квартал ограниченный переулками Серебрянный и Медвежий, примыкающий к улице Троицкая	Земли населённых пунктов	Для индивидуальной жилой застройки	14655	12877	Исправление реестровой ошибки
334	59:37:1860101:223	край Пермский, р-н Усольский, п. Николаев Посад, квартал ограниченный переулками Медвежий и Звездный, примыкающий к улице Троицкая	Земли населённых пунктов	Для индивидуальной жилой застройки	14649	12697	Исправление реестровой ошибки
335	59:37:1860101:224	край Пермский, р-н Усольский, п. Николаев Посад, квартал ограниченный переулками Звездный и Орлинский, примыкающий к улице Троицкая	Земли населённых пунктов	Для индивидуальной жилой застройки	12674	11738	Исправление реестровой ошибки

336	59:37:1860101:225	край Пермский, р-н Усольский, п. Николаев Посад, квартал ограниченный переулком Орлинским, Строгановским бульваром, примыкающий к улице Троицкая	Земли населённых пунктов	Для индивидуальной жилой застройки	13545	13588	Исправление реестровой ошибки
337	59:37:1860101:226	край Пермский, р-н Усольский, п. Николаев Посад, квартал ограниченный Строгановским бульваром, переулком Пыскорский, примыкающий к улице Троицкая	Земли населённых пунктов	Для индивидуальной жилой застройки	12669	12669	Не подлежит изменению
338	59:37:1860101:533	Пермский край, г.о. город Березники, п. Николаев Посад, пер. Пыскорский, з/у 13	Земли населённых пунктов	Для индивидуальной жилой застройки	1222	1222	Не подлежит изменению
339	59:37:1860101:534	Пермский край, г.о. город Березники, п. Николаев Посад, пер. Пыскорский, уч. № 11	Земли населённых пунктов	Для индивидуальной жилой застройки	1215	1215	Не подлежит изменению
340	59:37:1860101:535	Пермский край, г.о. город Березники, п. Николаев Посад, пер. Пыскорский, уч. № 9	Земли населённых пунктов	Для индивидуальной жилой застройки	1215	1215	Не подлежит изменению
341	59:37:1860101:536	Пермский край, г.о. город Березники, п. Николаев Посад, пер. Пыскорский, 7	Земли населённых пунктов	Для индивидуальной жилой застройки	1215	1215	Не подлежит изменению
342	59:37:1860101:537	Пермский край, г.о. город Березники, п. Николаев Посад, пер. Пыскорский, з/у 5	Земли населённых пунктов	Для индивидуальной жилой застройки	1215	1215	Не подлежит изменению

343	59:37:1860101:544	Пермский край, г.о. город Березники, п. Николаев Посад, пер. Пыскорский, з/у 3	Земли населённых пунктов	Для индивидуальной жилой застройки	1215	1215	Не подлежит изменению
344	59:37:1860101:539	Пермский край, г.о. город Березники, п. Николаев Посад, пер. Мартовский, 14	Земли населённых пунктов	Для индивидуальной жилой застройки	1249	1249	Не подлежит изменению
345	59:37:1860101:540	Пермский край, г.о. город Березники, п. Николаев Посад, пер. Мартовский, 12	Земли населённых пунктов	Для индивидуальной жилой застройки	1215	1215	Не подлежит изменению
346	59:37:1860101:541	Пермский край, г.о. город Березники, п. Николаев Посад, пер. Мартовский, 10	Земли населённых пунктов	Для индивидуальной жилой застройки	1215	1215	Не подлежит изменению
347	59:37:1860101:542	Пермский край, г.о. город Березники, п. Николаев Посад, пер. Мартовский, 8	Земли населённых пунктов	Для индивидуальной жилой застройки	1215	1215	Не подлежит изменению
348	59:37:1860101:543	Пермский край, г.о. город Березники, п. Николаев Посад, пер. Мартовский, з/у 6	Земли населённых пунктов	Для индивидуальной жилой застройки	1215	1215	Не подлежит изменению
349	59:37:1860101:538	Пермский край, г.о. Город Березники, п. Николаев Посад, пер. Мартовский, Участок № 4	Земли населённых пунктов	Для индивидуальной жилой застройки	1215	1215	Не подлежит изменению
350	59:37:1860101:548	Пермский край, г.о. город Березники, п. Николаев Посад, пер. Мартовский, 13	Земли населённых пунктов	Для индивидуальной жилой застройки	1224	1224	Не подлежит изменению
351	59:37:1860101:549	Пермский край, г.о. город Березники, п. Николаев Посад, пер. Мартовский, з/у 11	Земли населённых пунктов	Для индивидуальной жилой застройки	1224	1224	Не подлежит изменению

352	59:37:1860101:556	Пермский край, г.о. город Березники, п. Николаев Посад, пер. Мартовский, з/у 9	Земли населённых пунктов	Для индивидуальной жилой застройки	1224	1224	Не подлежит изменению
353	59:37:1860101:551	Пермский край, г.о. город Березники, п. Николаев Посад, пер. Мартовский, 7	Земли населённых пунктов	Для индивидуальной жилой застройки	1224	1224	Не подлежит изменению
354	59:37:1860101:552	Пермский край, г.о. город Березники, п. Николаев Посад, пер. Мартовский, уч. № 5	Земли населённых пунктов	Для индивидуальной жилой застройки	1224	1224	Не подлежит изменению
355	59:37:1860101:553	Пермский край, г.о. город Березники, п. Николаев Посад, пер. Мартовский, 3	Земли населённых пунктов	Для индивидуальной жилой застройки	1224	1224	Не подлежит изменению
356	59:37:1860101:554	Пермский край, г.о. город Березники, п. Николаев Посад, пер. Славянский, 14	Земли населённых пунктов	Для индивидуальной жилой застройки	1224	1224	Не подлежит изменению
357	59:37:1860101:555	Пермский край, г.о. город Березники, п. Николаев Посад, пер. Славянский, з/у 12	Земли населённых пунктов	Для индивидуальной жилой застройки	1224	1224	Не подлежит изменению
358	59:37:1860101:550	Пермский край, г.о. город Березники, п. Николаев Посад, пер. Славянский, з/у 10	Земли населённых пунктов	Для индивидуальной жилой застройки	1224	1224	Не подлежит изменению
359	59:37:1860101:545	Пермский край, г.о. город Березники, п. Николаев Посад, пер. Славянский, з/у 8	Земли населённых пунктов	Для индивидуальной жилой застройки	1224	1224	Не подлежит изменению
360	59:37:1860101:546	Пермский край, г.о. город Березники, п. Николаев Посад, пер. Славянский, з/у 6	Земли населённых пунктов	Для индивидуальной жилой застройки	1224	1224	Не подлежит изменению

361	59:37:1860101:547	Пермский край, г.о. город Березники, п. Николаев Посад, пер. Славянский, з/у 4	Земли населённых пунктов	Для индивидуальной жилой застройки	1224	1224	Не подлежит изменению
362	59:37:1860101:557	Пермский край, г.о. Город Березники, п. Николаев Посад, пер. Славянский, уч. № 13	Земли населённых пунктов	Для индивидуальной жилой застройки	1060	1060	Не подлежит изменению
363	59:37:1860101:558	Пермский край, г.о. Город Березники, п. Николаев Посад, пер. Славянский, уч. № 11	Земли населённых пунктов	Для индивидуальной жилой застройки	1060	1060	Не подлежит изменению
364	59:37:1860101:559	Пермский край, г.о. Город Березники, п. Николаев Посад, пер. Славянский, з/у 9	Земли населённых пунктов	Для индивидуальной жилой застройки	1060	1060	Не подлежит изменению
365	59:37:1860101:560	Пермский край, г.о. Город Березники, п. Николаев Посад, пер. Славянский, 7	Земли населённых пунктов	Для индивидуальной жилой застройки	1060	1060	Не подлежит изменению
366	59:37:1860101:561	Пермский край, г.о. Город Березники, п. Николаев Посад, пер. Славянский, з/у 5	Земли населённых пунктов	Для индивидуальной жилой застройки	1060	1060	Не подлежит изменению
367	59:37:1860101:568	Пермский край, г.о. Город Березники, п. Николаев Посад, пер. Славянский, уч. 3	Земли населённых пунктов	Для индивидуальной жилой застройки	1060	1060	Не подлежит изменению
368	59:37:1860101:563	Пермский край, г.о. Город Березники, п. Николаев Посад, пер. Благодатный, уч. № 14	Земли населённых пунктов	Для индивидуальной жилой застройки	1007	1007	Не подлежит изменению
369	59:37:1860101:564	Пермский край, г.о. Город Березники, п. Николаев Посад, пер. Благодатный, уч. № 12	Земли населённых пунктов	Для индивидуальной жилой застройки	1060	1060	Не подлежит изменению

370	59:37:1860101:565	Пермский край, г.о. Город Березники, п. Николаев Посад, пер. Благодатный, уч. № 10	Земли населённых пунктов	Для индивидуальной жилой застройки	1060	1060	Не подлежит изменению
371	59:37:1860101:566	Пермский край, г.о. Город Березники, п. Николаев Посад, пер. Благодатный, уч. 8	Земли населённых пунктов	Для индивидуальной жилой застройки	1060	1060	Не подлежит изменению
372	59:37:1860101:567	Пермский край, г.о. Город Березники, п. Николаев Посад, пер. Благодатный, уч. 6	Земли населённых пунктов	Для индивидуальной жилой застройки	1060	1060	Не подлежит изменению
373	59:37:1860101:562	Пермский край, г.о. Город Березники, п. Николаев Посад, пер. Благодатный, уч. 4	Земли населённых пунктов	Для индивидуальной жилой застройки	1060	1060	Не подлежит изменению
374	59:37:1860101:592	Пермский Край, г.о. город Березники, п. Николаев Посад, пер. Благодатный, уч. 13	Земли населённых пунктов	Для индивидуальной жилой застройки	1006	1006	Не подлежит изменению
375	59:37:1860101:593	Пермский край, г.о. город Березники, п. Николаев Посад, пер. Благодатный, з/у 11	Земли населённых пунктов	Для индивидуальной жилой застройки	1062	1062	Не подлежит изменению
376	59:37:1860101:594	Пермский край, г.о. город Березники, п. Николаев Посад, пер. Благодатный, з/у 9	Земли населённых пунктов	Для индивидуальной жилой застройки	1062	1062	Не подлежит изменению
377	59:37:1860101:595	Пермский край, г.о. город Березники, п. Николаев Посад, пер. Благодатный, з/у 7	Земли населённых пунктов	Для индивидуальной жилой застройки	1062	1062	Не подлежит изменению

378	59:37:1860101:596	Пермский край, г.о. город Березники, п. Николаев Посад, пер. Благодатный, з/у 5	Земли населённых пунктов	Для индивидуальной жилой застройки	1062	1062	Не подлежит изменению
379	59:37:1860101:603	Пермский край, г.о. город Березники, п. Николаев Посад, пер. Благодатный, з/у 3	Земли населённых пунктов	Для индивидуальной жилой застройки	1062	1062	Не подлежит изменению
380	59:37:1860101:598	Пермский край, г.о. город Березники, п. Николаев Посад, пер. Большой Сергиевский, з/у 14	Земли населённых пунктов	Для индивидуальной жилой застройки	1060	1060	Не подлежит изменению
381	59:37:1860101:599	Пермский край, г.о. город Березники, п. Николаев Посад, пер. Большой Сергиевский, з/у 12	Земли населённых пунктов	Для индивидуальной жилой застройки	1062	1062	Не подлежит изменению
382	59:37:1860101:600	Пермский край, г.о. город Березники, п. Николаев Посад, пер. Большой Сергиевский, 10	Земли населённых пунктов	Для индивидуальной жилой застройки	1062	1062	Не подлежит изменению
383	59:37:1860101:601	Пермский край, г.о. город Березники, п. Николаев Посад, пер. Большой Сергиевский, з/у 8	Земли населённых пунктов	Для индивидуальной жилой застройки	1062	1062	Не подлежит изменению
384	59:37:1860101:602	Пермский край, г.о. город Березники, п. Николаев Посад, пер. Большой Сергиевский, 6	Земли населённых пунктов	Для индивидуальной жилой застройки	1062	1062	Не подлежит изменению
385	59:37:1860101:597	Пермский край, г.о. город Березники, п. Николаев Посад, пер. Сергиевский, 4	Земли населённых пунктов	Для индивидуальной жилой застройки	1062	1062	Не подлежит изменению

386	59:37:1860101:591	Пермский край, г.о. город Березники, п. Николаев Посад, пер. Большой Сергиевский, з/у 21	Земли населённых пунктов	Для индивидуальной жилой застройки	750	750	Не подлежит изменению
387	59:37:1860101:574	Пермский край, г.о. город Березники, п. Николаев Посад, пер. Большой Сергиевский, уч. 19	Земли населённых пунктов	Для индивидуальной жилой застройки	750	750	Не подлежит изменению
388	59:37:1860101:575	Пермский край, г.о. город Березники, п. Николаев Посад, пер. Большой Сергиевский, з/у 17	Земли населённых пунктов	Для индивидуальной жилой застройки	750	750	Не подлежит изменению
389	59:37:1860101:576	Пермский край, г.о. город Березники, п. Николаев Посад, пер. Большой Сергиевский, 15	Земли населённых пунктов	Для индивидуальной жилой застройки	750	750	Не подлежит изменению
390	59:37:1860101:577	Пермский край, г.о. город Березники, п. Николаев Посад, пер. Большой Сергиевский, з/у 13	Земли населённых пунктов	Для индивидуальной жилой застройки	750	750	Не подлежит изменению
391	59:37:1860101:578	Пермский край, г.о. город Березники, п. Николаев Посад, пер. Большой Сергиевский, з/у 11	Земли населённых пунктов	Для индивидуальной жилой застройки	750	750	Не подлежит изменению
392	59:37:1860101:579	Пермский край, г.о. город Березники, п. Николаев Посад, пер. Большой Сергиевский, 9	Земли населённых пунктов	Для индивидуальной жилой застройки	750	750	Не подлежит изменению
393	59:37:1860101:580	Пермский край, г.о. город Березники, п. Николаев Посад, пер. Большой	Земли населённых пунктов	Для индивидуальной жилой застройки	750	750	Не подлежит изменению

		Сергиевский, з/у 7					
394	59:37:1860101:581	Пермский край, г.о. город Березники, п. Николаев Посад, пер. Большой Сергиевский, уч. 5	Земли населённых пунктов	Для индивидуальной жилой застройки	750	750	Не подлежит изменению
395	59:37:1860101:582	Пермский край, г.о. город Березники, п. Николаев Посад, пер. Большой Сергиевский, уч. 3	Земли населённых пунктов	Для индивидуальной жилой застройки	600	600	Не подлежит изменению
396	59:37:1860101:583	Пермский край, г.о. город Березники, п. Николаев Посад, ул. Новосельская, з/у 22	Земли населённых пунктов	Для индивидуальной жилой застройки	750	750	Не подлежит изменению
397	59:37:1860101:584	Пермский край, г.о. город Березники, п. Николаев Посад, ул. Новосельская, з/у 20	Земли населённых пунктов	Для индивидуальной жилой застройки	750	750	Не подлежит изменению
398	59:37:1860101:585	Пермский край, г.о. город Березники, п. Николаев Посад, ул. Новосельская, з/у 18	Земли населённых пунктов	Для индивидуальной жилой застройки	750	750	Не подлежит изменению
399	59:37:1860101:586	Пермский край, г.о. город Березники, п. Николаев Посад, ул. Новосельская, з/у 16	Земли населённых пунктов	Для индивидуальной жилой застройки	750	750	Не подлежит изменению
400	59:37:1860101:587	Пермский край, г.о. город Березники, п. Николаев Посад, ул. Новосельская, з/у 14	Земли населённых пунктов	Для индивидуальной жилой застройки	750	750	Не подлежит изменению

401	59:37:1860101:588	Пермский край, г.о. город Березники, п. Николаев Посад, ул. Новосельская, 12	Земли населённых пунктов	Для индивидуальной жилой застройки	750	750	Не подлежит изменению
402	59:37:1860101:589	Пермский край, г.о. город Березники, п. Николаев Посад, ул. Новосельская, з/у 10	Земли населённых пунктов	Для индивидуальной жилой застройки	750	750	Не подлежит изменению
403	59:37:1860101:590	Пермский край, г.о. город Березники, п. Николаев Посад, ул. Новосельская, з/у 8	Земли населённых пунктов	Для индивидуальной жилой застройки	750	750	Не подлежит изменению
404	59:37:1860101:573	Пермский край, г.о. город Березники, п. Николаев Посад, ул. Новосельская, 6	Земли населённых пунктов	Для индивидуальной жилой застройки	750	750	Не подлежит изменению
405	59:37:1860101:572	Пермский край, г.о. город Березники, п. Николаев Посад, ул. Новосельская, 4	Земли населённых пунктов	Для индивидуальной жилой застройки	595	595	Не подлежит изменению
406	59:37:1860101:604	Пермский Край, г.о. г. Березники, п. Николаев Посад, ул. Новосельская, уч.19	Земли населённых пунктов	Для индивидуальной жилой застройки	820	820	Не подлежит изменению
407	59:37:1860101:621	Пермский Край, г.о. г. Березники, п. Николаев Посад, ул. Новосельская, уч.17	Земли населённых пунктов	Для индивидуальной жилой застройки	815	815	Не подлежит изменению
408	59:37:1860101:606	Пермский Край, г.о. г. Березники, п. Николаев Посад, ул. Новосельская, з/у 15	Земли населённых пунктов	Для индивидуальной жилой застройки	815	815	Не подлежит изменению
409	59:37:1860101:607	Пермский Край, г.о. г. Березники, п. Николаев Посад, ул. Новосельская, 13	Земли населённых пунктов	Для индивидуальной жилой застройки	815	815	Не подлежит изменению

410	59:37:1860101:608	Пермский Край, г.о. г. Березники, п. Николаев Посад, ул. Новосельская, 11	Земли населённых пунктов	Для индивидуальной жилой застройки	815	815	Не подлежит изменению
411	59:37:1860101:609	Пермский Край, г.о. г. Березники, п. Николаев Посад, ул. Новосельская, 9	Земли населённых пунктов	Для индивидуальной жилой застройки	815	815	Не подлежит изменению
412	59:37:1860101:610	Пермский Край, г.о. г. Березники, п. Николаев Посад, ул. Новосельская, 7	Земли населённых пунктов	Для индивидуальной жилой застройки	815	815	Не подлежит изменению
413	59:37:1860101:611	Пермский Край, г.о. г. Березники, п. Николаев Посад, ул. Новосельская, 5	Земли населённых пунктов	Для индивидуальной жилой застройки	815	815	Не подлежит изменению
414	59:37:1860101:612	Пермский Край, г.о. г. Березники, п. Николаев Посад, ул. Новосельская, з/у 3	Земли населённых пунктов	Для индивидуальной жилой застройки	815	815	Не подлежит изменению
415	59:37:1860101:613	Пермский край, г.о. город Березники, п. Николаев Посад, ул. Живописная, 20	Земли населённых пунктов	Для индивидуальной жилой застройки	782	782	Не подлежит изменению
416	59:37:1860101:614	Пермский край, г.о. город Березники, п. Николаев Посад, ул. Живописная, 18	Земли населённых пунктов	Для индивидуальной жилой застройки	815	815	Не подлежит изменению
417	59:37:1860101:615	Пермский край, г.о. город Березники, п. Николаев Посад, ул. Живописная, 16	Земли населённых пунктов	Для индивидуальной жилой застройки	815	815	Не подлежит изменению
418	59:37:1860101:616	Пермский край, г.о. город Березники, п. Николаев Посад, ул. Живописная, з/у 14	Земли населённых пунктов	Для индивидуальной жилой застройки	815	815	Не подлежит изменению
419	59:37:1860101:617	Пермский край, г.о. город Березники, п. Николаев Посад, ул. Живописная, 12	Земли населённых пунктов	Для индивидуальной жилой застройки	815	815	Не подлежит изменению

420	59:37:1860101:618	Пермский край, г.о. город Березники, п. Николаев Посад, ул. Живописная, уч. № 10	Земли населённых пунктов	Для индивидуальной жилой застройки	815	815	Не подлежит изменению
421	59:37:1860101:619	Пермский край, г.о. город Березники, п. Николаев Посад, ул. Живописная, 8	Земли населённых пунктов	Для индивидуальной жилой застройки	815	815	Не подлежит изменению
422	59:37:1860101:620	Пермский край, г.о. город Березники, п. Николаев Посад, ул. Живописная, 6	Земли населённых пунктов	Для индивидуальной жилой застройки	815	815	Не подлежит изменению
423	59:37:1860101:605	Пермский край, г.о. город Березники, п. Николаев Посад, ул. Живописная, 4	Земли населённых пунктов	Для индивидуальной жилой застройки	815	815	Не подлежит изменению
424	59:37:1860101:802	Пермский край, г.о. город Березники, п. Николаев Посад, ул. Живописная, 21	Земли населённых пунктов	Для индивидуальной жилой застройки	685	685	Не подлежит изменению
425	59:37:1860101:821	Пермский край, г.о. город Березники, п. Николаев Посад, ул. Живописная, з/у 21	Земли населённых пунктов	индивидуальные жилые дома с придомовыми участками	733	733	Не подлежит изменению
426	59:37:1860101:804	Пермский край, г.о. город Березники, п. Николаев Посад, ул. Живописная, з/у 17	Земли населённых пунктов	индивидуальные жилые дома с придомовыми участками	733	733	Не подлежит изменению
427	59:37:1860101:805	Пермский край, г.о. город Березники, п. Николаев Посад, ул. Живописная, 15	Земли населённых пунктов	Для индивидуальной жилой застройки	733	733	Не подлежит изменению
428	59:37:1860101:806	Пермский край, г.о. город Березники, п. Николаев Посад, ул. Живописная, уч. № 13	Земли населённых пунктов	Для индивидуальной жилой застройки	733	733	Не подлежит изменению

429	59:37:1860101:807	Пермский край, г.о. город Березники, п. Николаев Посад, ул. Живописная, уч. № 11	Земли населённых пунктов	Для индивидуальной жилой застройки	733	733	Не подлежит изменению
430	59:37:1860101:808	Пермский край, г.о. город Березники, п. Николаев Посад, ул. Живописная, 9	Земли населённых пунктов	Для индивидуальной жилой застройки	733	733	Не подлежит изменению
431	59:37:1860101:809	Пермский край, г.о. город Березники, п. Николаев Посад, ул. Живописная, 7	Земли населённых пунктов	Для индивидуальной жилой застройки	733	733	Не подлежит изменению
432	59:37:1860101:810	Пермский край, г.о. город Березники, п. Николаев Посад, ул. Живописная, 5	Земли населённых пунктов	Для индивидуальной жилой застройки	733	733	Не подлежит изменению
433	59:37:1860101:811	Пермский край, г.о. город Березники, п. Николаев Посад, ул. Живописная, 3	Земли населённых пунктов	Для индивидуальной жилой застройки	741	741	Не подлежит изменению
434	59:37:1860101:812	Пермский край, г.о. Город Березники, п. Николаев Посад, пер. Отрадный, уч. № 22	Земли населённых пунктов	Для индивидуальной жилой застройки	733	733	Не подлежит изменению
435	59:37:1860101:813	Пермский край, г.о. Город Березники, п. Николаев Посад, пер. Отрадный, уч. № 20	Земли населённых пунктов	Для индивидуальной жилой застройки	733	733	Не подлежит изменению
436	59:37:1860101:814	Пермский край, г.о. Город Березники, п. Николаев Посад, пер. Отрадный, з/у 18	Земли населённых пунктов	Для индивидуальной жилой застройки	733	733	Не подлежит изменению
437	59:37:1860101:815	Пермский край, г.о. Город Березники, п. Николаев Посад, пер. Отрадный, з/у 16	Земли населённых пунктов	индивидуальные жилые дома с придомовыми участками	733	733	Не подлежит изменению

438	59:37:1860101:816	Пермский край, г.о. Город Березники, п. Николаев Посад, пер. Отрадный, з/у 14	Земли населённых пунктов	Для индивидуальной жилой застройки	733	733	Не подлежит изменению
439	59:37:1860101:817	Пермский край, г.о. Город Березники, п. Николаев Посад, пер. Отрадный, 12	Земли населённых пунктов	Для индивидуальной жилой застройки	733	733	Не подлежит изменению
440	59:37:1860101:818	Пермский край, г.о. Город Березники, п. Николаев Посад, пер. Отрадный, 10	Земли населённых пунктов	Для индивидуальной жилой застройки	733	733	Не подлежит изменению
441	59:37:1860101:819	Пермский край, г.о. Город Березники, п. Николаев Посад, пер. Отрадный, 8	Земли населённых пунктов	Для индивидуальной жилой застройки	733	733	Не подлежит изменению
442	59:37:1860101:820	Пермский край, г.о. Город Березники, п. Николаев Посад, пер. Отрадный, 6	Земли населённых пунктов	Для индивидуальной жилой застройки	733	733	Не подлежит изменению
443	59:37:1860101:803	Пермский край, г.о. Город Березники, п. Николаев Посад, пер. Отрадный, 4	Земли населённых пунктов	Для индивидуальной жилой застройки	741	741	Не подлежит изменению
444	59:37:1860101:622	Пермский край, г.о. Березники, п. Николаев Посад, пер. Отрадный, з/у 21	Земли населённых пунктов	Для индивидуальной жилой застройки	637	637	Не подлежит изменению
445	59:37:1860101:641	Пермский край, г.о. Березники, п. Николаев Посад, пер. Отрадный, з/у 19	Земли населённых пунктов	Для индивидуальной жилой застройки	637	637	Не подлежит изменению
446	59:37:1860101:624	Пермский край, г.о. Березники, п. Николаев Посад, пер. Отрадный, з/у 17	Земли населённых пунктов	Для индивидуальной жилой застройки	637	637	Не подлежит изменению
447	59:37:1860101:625	Пермский край, г.о. Березники, п. Николаев Посад, пер. Отрадный, з/у 15	Земли населённых пунктов	Для индивидуальной жилой застройки	637	637	Не подлежит изменению

448	59:37:1860101:626	Пермский край, г.о. Березники, п. Николаев Посад, пер. Отрадный, 13	Земли населённых пунктов	Для индивидуальной жилой застройки	637	637	Не подлежит изменению
449	59:37:1860101:627	Пермский край, г.о. Березники, п. Николаев Посад, пер. Отрадный, №11	Земли населённых пунктов	Для индивидуальной жилой застройки	637	637	Не подлежит изменению
450	59:37:1860101:628	Пермский край, г.о. Березники, п. Николаев Посад, пер. Отрадный, 9	Земли населённых пунктов	Для индивидуальной жилой застройки	637	637	Не подлежит изменению
451	59:37:1860101:629	Пермский край, г.о. Березники, п. Николаев Посад, пер. Отрадный, 7	Земли населённых пунктов	Для индивидуальной жилой застройки	637	637	Не подлежит изменению
452	59:37:1860101:630	Пермский край, г.о. Березники, п. Николаев Посад, пер. Отрадный, з/у 5	Земли населённых пунктов	Для индивидуальной жилой застройки	637	637	Не подлежит изменению
453	59:37:1860101:631	Пермский край, г.о. Березники, п. Николаев Посад, пер. Отрадный, з/у 3	Земли населённых пунктов	Для индивидуальной жилой застройки	636	636	Не подлежит изменению
454	59:37:1860101:632	Пермский край, г.о. город Березники, п. Николаев Посад, пр-ка Рубежная, уч. № 22	Земли населённых пунктов	Для индивидуальной жилой застройки	637	637	Не подлежит изменению
455	59:37:1860101:633	Пермский край, г.о. город Березники, п. Николаев Посад, пр-ка Рубежная, уч. № 20	Земли населённых пунктов	Для индивидуальной жилой застройки	637	637	Не подлежит изменению
456	59:37:1860101:634	Пермский край, г.о. город Березники, п. Николаев Посад, пр-ка Рубежная, уч. № 18	Земли населённых пунктов	Для индивидуальной жилой застройки	637	637	Не подлежит изменению

457	59:37:1860101:635	Пермский край, г.о. город Березники, п. Николаев Посад, пр-ка Рубежная, уч. № 16	Земли населённых пунктов	Для индивидуальной жилой застройки	637	637	Не подлежит изменению
458	59:37:1860101:636	Пермский край, г.о. город Березники, п. Николаев Посад, пр-ка Рубежная, уч. № 14	Земли населённых пунктов	Для индивидуальной жилой застройки	637	637	Не подлежит изменению
459	59:37:1860101:637	Пермский край, г.о. город Березники, п. Николаев Посад, пр-ка Рубежная, з/у 12	Земли населённых пунктов	Для индивидуальной жилой застройки	637	637	Не подлежит изменению
460	59:37:1860101:638	Пермский край, г.о. город Березники, п. Николаев Посад, пр-ка Рубежная, з/у 10	Земли населённых пунктов	Для индивидуальной жилой застройки	637	637	Не подлежит изменению
461	59:37:1860101:639	Пермский край, г.о. город Березники, п. Николаев Посад, пр-ка Рубежная, з/у 8	Земли населённых пунктов	Для индивидуальной жилой застройки	637	637	Не подлежит изменению
462	59:37:1860101:640	Пермский край, г.о. город Березники, п. Николаев Посад, пр-ка Рубежная, з/у 6	Земли населённых пунктов	Для индивидуальной жилой застройки	637	637	Не подлежит изменению
463	59:37:1860101:623	Пермский край, г.о. город Березники, п. Николаев Посад, пр-ка Рубежная, 4	Земли населённых пунктов	Для индивидуальной жилой застройки	636	636	Не подлежит изменению
464	59:37:1860101:997	Пермский край, Усольский р-н, п. Николаев Посад	Земли населённых пунктов	Для общего пользования (уличная сеть)	4025	4025	Не подлежит изменению
465	59:37:1860101:996	Пермский край, Усольский р-н, п. Николаев Посад	Земли населённых пунктов	Для общего пользования (уличная сеть)	20230	20230	Не подлежит изменению

466	59:37:1860101:958	Российская Федерация, Пермский край, г.о. город Березники, п. Николаев Посад, пр-д Полуденный, 3	Земли населённых пунктов	индивидуальные жилые дома с придомовыми участками	1235	1235	Не подлежит изменению
467	59:37:1860101:1176	Пермский край, Усольский район, Троицкое с/п, п. Николаев Посад	Земли населённых пунктов	Для индивидуальной жилой застройки	560	560	Исправление реестровой ошибки
468	59:37:1860101:1173	Пермский край, Усольский район, Троицкое с/п, п. Николаев Посад	Земли населённых пунктов	Для индивидуальной жилой застройки	639	639	Исправление реестровой ошибки
469	59:37:1860101:1178	Пермский край, Усольский район, Троицкое с/п, п. Николаев Посад	Земли населённых пунктов	Для индивидуальной жилой застройки	667	667	Исправление реестровой ошибки
470	59:37:1860101:1177	Пермский край, Усольский район, Троицкое с/п, п. Николаев Посад	Земли населённых пунктов	Одноквартирные индивидуальные отдельно стоящие жилые дома с приусадебными земельными участками	549	549	Исправление реестровой ошибки
471	59:37:1860101:1179	Пермский край, Усольский район, Троицкое с/п, п. Николаев Посад	Земли населённых пунктов	Для индивидуальной жилой застройки	696	696	Исправление реестровой ошибки
472	59:37:1860101:273	край Пермский, р-н Усольский, п. Николаев Посад, квартал ограниченный улицей Восточной, проездом Колокольный, Шишовой просекой и северной границей поселка	Земли населённых пунктов	Для размещения домов индивидуальной жилой застройки	25321	24746	Исправление реестровой ошибки

473	59:37:1860101:1174	Пермский край, Усольский район, Троицкое с/п, п. Николаев Посад	Земли населённых пунктов	Для индивидуальной жилой застройки	738	738	Исправление реестровой ошибки
474	59:37:1860101:272	край Пермский, р-н Усольский, п. Николаев Посад, квартал ограниченный улицей Восточной, проездом Колокольный, Шишовой просекой и северной границей поселка	Земли населённых пунктов	Для размещения домов индивидуальной жилой застройки	18853	17145	Исправление реестровой ошибки
475	59:37:1860101:1175	Пермский край, Усольский район, Троицкое с/п, п. Николаев Посад	Земли населённых пунктов	Для индивидуальной жилой застройки	580	580	Исправление реестровой ошибки
476	59:37:1860101:1272	Пермский край, Усольский район, Троицкое с/п, п. Николаев Посад	Земли населённых пунктов	Для индивидуальной жилой застройки	2685	2694	Исправление реестровой ошибки
477	59:37:1860101:859	Пермский край, Усольский район, п. Николаев Посад, улица Малая, 7	Земли населённых пунктов	Для индивидуальной жилой застройки	1059	1059	Исправление реестровой ошибки
478	59:37:1860101:857	Пермский край, Усольский район, п. Николаев Посад, улица Малая, з/у 5	Земли населённых пунктов	Для индивидуальной жилой застройки	1062	1062	Исправление реестровой ошибки
479	59:37:1860101:865	Пермский край, Усольский район, п. Николаев Посад, улица Малая, з/у 3	Земли населённых пунктов	Для индивидуальной жилой застройки	1197	1197	Исправление реестровой ошибки
480	59:37:1860101:863	Пермский край, Усольский район, п. Николаев Посад, улица Малая, з/у 1	Земли населённых пунктов	Для индивидуальной жилой застройки	1181	1181	Исправление реестровой ошибки

481	59:37:1860101:864	Пермский край, г.о. город Березники, п. Николаев Посад, ул. Тенистая, 2	Земли населённых пунктов	Для индивидуальной жилой застройки	802	802	Исправление реестровой ошибки
482	59:37:1860101:866	Пермский край, г.о. город Березники, п. Николаев Посад, ул. Тенистая, 4	Земли населённых пунктов	Для индивидуальной жилой застройки	800	800	Исправление реестровой ошибки
483	59:37:1860101:862	Пермский край, г.о. город Березники, п. Николаев Посад, ул. Тенистая, 6	Земли населённых пунктов	Для индивидуальной жилой застройки	804	804	Исправление реестровой ошибки
484	59:37:1860101:861	Пермский край, г.о. город Березники, п. Николаев Посад, ул. Тенистая, 8	Земли населённых пунктов	Для индивидуальной жилой застройки	805	805	Исправление реестровой ошибки
485	59:37:1860101:858	Пермский край, г.о. город Березники, п. Николаев Посад, ул. Тенистая, 10	Земли населённых пунктов	Для индивидуальной жилой застройки	724	724	Исправление реестровой ошибки
486	59:37:1860101:860	Пермский край, г.о. город Березники, п. Николаев Посад, ул. Тенистая, 12	Земли населённых пунктов	Для индивидуальной жилой застройки	724	724	Исправление реестровой ошибки
487	59:37:1860101:856	Пермский край, г.о. город Березники, п. Николаев Посад, ул. Тенистая, 14	Земли населённых пунктов	Для индивидуальной жилой застройки	724	724	Исправление реестровой ошибки
488	59:37:1860101:855	Пермский край, г.о. город Березники, п. Николаев Посад, ул. Тенистая, 16	Земли населённых пунктов	Для индивидуальной жилой застройки	713	713	Исправление реестровой ошибки
489	59:37:1860101:910	Пермский край, г.о. город Березники, п. Николаев Посад, ул. Тенистая, уч. 23	Земли населённых пунктов	Для индивидуальной жилой застройки	594	594	Исправление реестровой ошибки
490	59:37:1860101:911	Пермский край, г.о. город Березники, п. Николаев Посад, ул. Тенистая, уч. 21	Земли населённых пунктов	Для индивидуальной жилой застройки	672	672	Исправление реестровой ошибки

491	59:37:1860101:912	Пермский край, г.о. город Березники, п. Николаев Посад, ул. Тенистая, уч. 19	Земли населённых пунктов	Для индивидуальной жилой застройки	675	675	Исправление реестровой ошибки
492	59:37:1860101:913	Пермский край, г.о. город Березники, п. Николаев Посад, ул. Тенистая, уч. 17	Земли населённых пунктов	Для индивидуальной жилой застройки	665	665	Исправление реестровой ошибки
493	59:37:1860101:914	Пермский край, г.о. город Березники, п. Николаев Посад, ул. Тенистая, уч. 15	Земли населённых пунктов	Для индивидуальной жилой застройки	670	670	Исправление реестровой ошибки
494	59:37:1860101:909	Пермский край, г.о. город Березники, п. Николаев Посад, ул. Тенистая, уч. 13	Земли населённых пунктов	Для индивидуальной жилой застройки	599	599	Исправление реестровой ошибки
495	59:37:1860101:968	Пермский край, г.о. город Березники, п. Николаев Посад, ул. Тенистая, уч. 11	Земли населённых пунктов	Для индивидуальной жилой застройки	707	707	Исправление реестровой ошибки
496	59:37:1860101:969	Пермский край, г.о. город Березники, п. Николаев Посад, ул. Тенистая, уч. 9	Земли населённых пунктов	Для индивидуальной жилой застройки	707	707	Исправление реестровой ошибки
497	59:37:1860101:970	Пермский край, г.о. город Березники, п. Николаев Посад, ул. Тенистая, уч. 7	Земли населённых пунктов	Для индивидуальной жилой застройки	746	746	Исправление реестровой ошибки
498	59:37:1860101:971	Пермский край, г.о. город Березники, п. Николаев Посад, ул. Тенистая, уч. 5	Земли населённых пунктов	Для индивидуальной жилой застройки	729	729	Исправление реестровой ошибки
499	59:37:1860101:972	Пермский край, г.о. город Березники, п. Николаев Посад, ул. Тенистая, уч. 3	Земли населённых пунктов	Для индивидуальной жилой застройки	755	755	Исправление реестровой ошибки
500	59:37:1860101:967	Пермский край, г.о. город Березники, п. Николаев Посад, ул. Тенистая, уч. 1	Земли населённых пунктов	Для индивидуальной жилой застройки	652	652	Исправление реестровой ошибки

501	59:37:1860101:973	Пермский край, г.о. город Березники, п. Николаев Посад, ул. Кедровая, з/у 2	Земли населённых пунктов	Для индивидуальной жилой застройки	818	818	Исправление реестровой ошибки
502	59:37:1860101:966	Пермский край, г.о. город Березники, п. Николаев Посад, ул. Кедровая, з/у 4	Земли населённых пунктов	Для индивидуальной жилой застройки	883	883	Исправление реестровой ошибки
503	59:37:1860101:965	Пермский край, г.о. город Березники, п. Николаев Посад, ул. Кедровая, 6	Земли населённых пунктов	Для индивидуальной жилой застройки	846	846	Исправление реестровой ошибки
504	59:37:1860101:964	Пермский край, г.о. город Березники, п. Николаев Посад, ул. Кедровая, 8	Земли населённых пунктов	Для индивидуальной жилой застройки	871	871	Исправление реестровой ошибки
505	59:37:1860101:963	Пермский край, г.о. город Березники, п. Николаев Посад, ул. Кедровая, 10	Земли населённых пунктов	Для индивидуальной жилой застройки	856	856	Исправление реестровой ошибки
506	59:37:1860101:962	Пермский край, г.о. город Березники, п. Николаев Посад, ул. Кедровая, №12	Земли населённых пунктов	Для индивидуальной жилой застройки	852	852	Исправление реестровой ошибки
507	59:37:1860101:915	Пермский край, г.о. город Березники, п. Николаев Посад, ул. Кедровая, 14	Земли населённых пунктов	Для индивидуальной жилой застройки	757	757	Исправление реестровой ошибки
508	59:37:1860101:908	Пермский край, г.о. город Березники, п. Николаев Посад, ул. Кедровая, 16	Земли населённых пунктов	Для индивидуальной жилой застройки	779	779	Исправление реестровой ошибки
509	59:37:1860101:907	Пермский край, г.о. город Березники, п. Николаев Посад, ул. Кедровая, 18	Земли населённых пунктов	Для индивидуальной жилой застройки	777	777	Исправление реестровой ошибки
510	59:37:1860101:906	Пермский край, г.о. город Березники, п. Николаев Посад, ул. Кедровая, 20	Земли населённых пунктов	Для индивидуальной жилой застройки	786	786	Исправление реестровой ошибки

511	59:37:1860101:905	Пермский край, г.о. город Березники, п. Николаев Посад, ул. Кедровая, 22	Земли населённых пунктов	Для индивидуальной жилой застройки	783	783	Исправление реестровой ошибки
512	59:37:1860101:904	Пермский край, г.о. город Березники, п. Николаев Посад, ул. Кедровая, 24	Земли населённых пунктов	Для индивидуальной жилой застройки	747	747	Исправление реестровой ошибки
513	59:37:1860101:650	Пермский край, г.о. город Березники, п. Николаев Посад, ул. Кедровая, 21	Земли населённых пунктов	Для индивидуальной жилой застройки	767	767	Исправление реестровой ошибки
514	59:37:1860101:651	Пермский край, г.о. город Березники, п. Николаев Посад, ул. Кедровая, 19	Земли населённых пунктов	Для индивидуальной жилой застройки	599	599	Исправление реестровой ошибки
515	59:37:1860101:652	Пермский край, г.о. город Березники, п. Николаев Посад, ул. Кедровая, 17	Земли населённых пунктов	Для индивидуальной жилой застройки	720	720	Исправление реестровой ошибки
516	59:37:1860101:653	Пермский край, г.о. город Березники, п. Николаев Посад, ул. Кедровая, 15	Земли населённых пунктов	Для индивидуальной жилой застройки	732	732	Исправление реестровой ошибки
517	59:37:1860101:654	Пермский край, г.о. город Березники, п. Николаев Посад, ул. Кедровая, 13	Земли населённых пунктов	Для индивидуальной жилой застройки	726	726	Исправление реестровой ошибки
518	59:37:1860101:655	Пермский край, г.о. город Березники, п. Николаев Посад, ул. Кедровая, 11	Земли населённых пунктов	Для индивидуальной жилой застройки	727	727	Исправление реестровой ошибки
519	59:37:1860101:656	Пермский край, г.о. город Березники, п. Николаев Посад, ул. Кедровая, 9	Земли населённых пунктов	Для индивидуальной жилой застройки	727	727	Исправление реестровой ошибки
520	59:37:1860101:643	Пермский край, г.о. город Березники, п. Николаев Посад, ул. Кедровая, 7	Земли населённых пунктов	Для индивидуальной жилой застройки	641	641	Исправление реестровой ошибки

521	59:37:1860101:867	Пермский край, г.о. город Березники, п. Николаев Посад, ул. Кедровая, з/у 5/4	Земли населённых пунктов	Для индивидуальной жилой застройки	716	716	Исправление реестровой ошибки
522	59:37:1860101:868	Пермский край, г.о. город Березники, п. Николаев Посад, ул. Кедровая, з/у 5/3	Земли населённых пунктов	Для индивидуальной жилой застройки	737	737	Исправление реестровой ошибки
523	59:37:1860101:869	Пермский край, г.о. город Березники, п. Николаев Посад, ул. Кедровая, з/у 5/2	Земли населённых пунктов	Для индивидуальной жилой застройки	741	741	Исправление реестровой ошибки
524	59:37:1860101:873	Пермский край, г.о. город Березники, п. Николаев Посад, ул. Кедровая, з/у 5/1	Земли населённых пунктов	Для индивидуальной жилой застройки	705	705	Исправление реестровой ошибки
525	59:37:1860101:871	Пермский край, г.о. город Березники, п. Николаев Посад, ул. Кедровая, з/у 5	Земли населённых пунктов	Для индивидуальной жилой застройки	789	789	Исправление реестровой ошибки
526	59:37:1860101:872	Пермский край, г.о. город Березники, п. Николаев Посад, ул. Кедровая, з/у 3	Земли населённых пунктов	индивидуальные жилые дома с придомовыми участками	840	840	Исправление реестровой ошибки
527	59:37:1860101:870	Пермский край, г.о. город Березники, п. Николаев Посад, ул. Кедровая, з/у 1	Земли населённых пунктов	индивидуальные жилые дома с придомовыми участками	456	456	Исправление реестровой ошибки
528	59:37:1860101:959	Пермский край, г.о. Город Березники, п. Николаев Посад, пр-ка Пихтовая, уч. № 2	Земли населённых пунктов	Для индивидуальной жилой застройки	1084	1084	Исправление реестровой ошибки
529	59:37:1860101:960	Пермский край, г.о. Город Березники, п. Николаев Посад, пр-ка Пихтовая, уч. № 4	Земли населённых пунктов	Для индивидуальной жилой застройки	1674	1674	Исправление реестровой ошибки

530	59:37:1860101:961	Пермский край, г.о. город Березники, п. Николаев Посад, пр-д. Полуденный, 1	Земли населённых пунктов	Для индивидуальной жилой застройки	1287	1287	Исправление реестровой ошибки
531	59:37:1860101:649	Пермский край, г.о. город Березники, п. Николаев Посад, ул. Ясная, з/у 2	Земли населённых пунктов	индивидуальные жилые дома с придомовыми участками	746	746	Исправление реестровой ошибки
532	59:37:1860101:648	Пермский край, г.о. город Березники, п. Николаев Посад, ул. Ясная, 4	Земли населённых пунктов	Для индивидуальной жилой застройки	818	818	Исправление реестровой ошибки
533	59:37:1860101:647	Пермский край, г.о. город Березники, п. Николаев Посад, ул. Ясная, 6	Земли населённых пунктов	Для индивидуальной жилой застройки	824	824	Исправление реестровой ошибки
534	59:37:1860101:646	Пермский край, г.о. город Березники, п. Николаев Посад, ул. Ясная, з/у 8	Земли населённых пунктов	Для индивидуальной жилой застройки	813	813	Исправление реестровой ошибки
535	59:37:1860101:645	Пермский край, г.о. город Березники, п. Николаев Посад, ул. Ясная, 10	Земли населённых пунктов	Для индивидуальной жилой застройки	825	825	Исправление реестровой ошибки
536	59:37:1860101:644	Пермский край, г.о. город Березники, п. Николаев Посад, ул. Ясная, 12	Земли населённых пунктов	Для индивидуальной жилой застройки	813	813	Исправление реестровой ошибки
537	59:37:1860101:657	Пермский край, г.о. город Березники, п. Николаев Посад, ул. Ясная, 14	Земли населённых пунктов	Для индивидуальной жилой застройки	722	722	Исправление реестровой ошибки
538	59:37:1860101:642	Пермский край, г.о. город Березники, п. Николаев Посад, ул. Ясная, 16	Земли населённых пунктов	Для индивидуальной жилой застройки	836	836	Исправление реестровой ошибки

539	59:37:1860101:253	край Пермский, р-н Усольский, п. Николаев Посад, квартал ограниченный улицами Живописная, Ясная, полуденным проездом и Пихтовой просекой	Земли населённых пунктов	Для индивидуальной жилой застройки	14936	7861	Исправление реестровой ошибки
540	ЗУ16	Пермский край, Городской округ город Березники, п. Николаев Посад	Земли населённых пунктов	Индивидуальные жилые дома с придомовыми участками.	-	798	Образование земельного участка путем раздела земельного участка с кадастровым номером 59:37:1860101:205
541	59:37:1860101:517	Пермский край, г.о. город Березники, п. Николаев Посад, пр-ка Пихтовая, з/у 18	Земли населённых пунктов	Для индивидуальной жилой застройки	579	579	Не подлежит изменению
542	59:37:1860101:516	Пермский край, г.о. город Березники, п. Николаев Посад, пр-ка Пихтовая, уч. 20	Земли населённых пунктов	Для индивидуальной жилой застройки	557	557	Не подлежит изменению
543	59:37:1860101:500	Пермский край, г.о. город Березники, п. Николаев Посад, пр-ка Пихтовая, уч. 22	Земли населённых пунктов	Для индивидуальной жилой застройки	541	541	Не подлежит изменению
544	59:37:1860101:499	Пермский край, г.о. город Березники, п. Николаев Посад, пр-ка Пихтовая, уч. 24	Земли населённых пунктов	Для индивидуальной жилой застройки	560	560	Не подлежит изменению
545	59:37:1860101:518	Пермский край, г.о. город Березники, п. Николаев Посад, ул. Живописная, з/у 52	Земли населённых пунктов	Для индивидуальной жилой застройки	720	720	Не подлежит изменению
546	59:37:1860101:519	Пермский край, г.о. город Березники, п. Николаев Посад, ул. Живописная, 50	Земли населённых пунктов	Для индивидуальной жилой застройки	720	720	Не подлежит изменению

547	59:37:1860101:520	Пермский край, г.о. город Березники, п. Николаев Посад, ул. Живописная, 48	Земли населённых пунктов	Для индивидуальной жилой застройки	720	720	Не подлежит изменению
548	59:37:1860101:521	Пермский край, г.о. город Березники, п. Николаев Посад, ул. Живописная, 46	Земли населённых пунктов	Для индивидуальной жилой застройки	720	720	Не подлежит изменению
549	59:37:1860101:522	Пермский край, г.о. город Березники, п. Николаев Посад, ул. Живописная, 44	Земли населённых пунктов	Для индивидуальной жилой застройки	720	720	Не подлежит изменению
550	59:37:1860101:523	Пермский край, г.о. город Березники, п. Николаев Посад, ул. Живописная, 42	Земли населённых пунктов	Для индивидуальной жилой застройки	720	720	Не подлежит изменению
551	59:37:1860101:524	Пермский край, г.о. город Березники, п. Николаев Посад, ул. Живописная, 40	Земли населённых пунктов	Для индивидуальной жилой застройки	730	730	Не подлежит изменению
552	59:37:1860101:525	Пермский край, г.о. город Березники, п. Николаев Посад, ул. Живописная, №38	Земли населённых пунктов	Для индивидуальной жилой застройки	730	730	Не подлежит изменению
553	59:37:1860101:526	Пермский край, г.о. город Березники, п. Николаев Посад, ул. Живописная, №36	Земли населённых пунктов	Для индивидуальной жилой застройки	730	730	Не подлежит изменению
554	59:37:1860101:527	Пермский край, г.о. город Березники, п. Николаев Посад, ул. Живописная, з/у 34	Земли населённых пунктов	Для индивидуальной жилой застройки	730	730	Не подлежит изменению
555	59:37:1860101:528	Пермский край, г.о. город Березники, п. Николаев Посад, ул. Живописная, 32	Земли населённых пунктов	Для индивидуальной жилой застройки	735	735	Не подлежит изменению
556	59:37:1860101:529	Пермский край, г.о. город Березники, п. Николаев Посад, ул. Живописная, 30	Земли населённых пунктов	Для индивидуальной жилой застройки	735	735	Не подлежит изменению

557	59:37:1860101:496	Пермский край, г.о. город Березники, п. Николаев Посад, ул. Живописная, 28	Земли населённых пунктов	Для индивидуальной жилой застройки	740	740	Не подлежит изменению
558	59:37:1860101:495	Пермский край, г.о. город Березники, п. Николаев Посад, ул. Живописная, 26	Земли населённых пунктов	Для индивидуальной жилой застройки	745	745	Не подлежит изменению
559	59:37:1860101:530	Пермский край, г.о. город Березники, п. Николаев Посад, ул. Живописная, 24	Земли населённых пунктов	Для индивидуальной жилой застройки	745	745	Не подлежит изменению
560	59:37:1860101:497	Пермский край, г.о. город Березники, п. Николаев Посад, ул. Живописная, 22	Земли населённых пунктов	Для индивидуальной жилой застройки	691	691	Не подлежит изменению
561	59:37:1860101:515	Пермский край, г.о. город Березники, п. Николаев Посад, ул. Новосельская, з/у 21	Земли населённых пунктов	Для индивидуальной жилой застройки	750	750	Не подлежит изменению
562	59:37:1860101:514	Пермский край, г.о. город Березники, п. Николаев Посад, ул. Новосельская, з/у 23	Земли населённых пунктов	Для индивидуальной жилой застройки	750	750	Не подлежит изменению
563	59:37:1860101:513	Пермский край, г.о. город Березники, п. Николаев Посад, ул. Новосельская, з/у 25	Земли населённых пунктов	Для индивидуальной жилой застройки	750	750	Не подлежит изменению
564	59:37:1860101:512	Пермский край, г.о. город Березники, п. Николаев Посад, ул. Новосельская, з/у 27	Земли населённых пунктов	Для иных видов жилой застройки	750	750	Не подлежит изменению
565	59:37:1860101:511	Пермский край, г.о. город Березники, п. Николаев Посад, ул. Новосельская, з/у 29	Земли населённых пунктов	Для индивидуальной жилой застройки	750	750	Не подлежит изменению

566	59:37:1860101:510	Пермский край, г.о. город Березники, п. Николаев Посад, ул. Новосельская, з/у 31	Земли населённых пунктов	Для индивидуальной жилой застройки	750	750	Не подлежит изменению
567	59:37:1860101:498	Пермский край, г.о. город Березники, п. Николаев Посад, ул. Новосельская, з/у 33	Земли населённых пунктов	Для индивидуальной жилой застройки	750	750	Не подлежит изменению
568	59:37:1860101:509	Пермский край, г.о. город Березники, п. Николаев Посад, ул. Новосельская, з/у 35	Земли населённых пунктов	Для индивидуальной жилой застройки	750	750	Не подлежит изменению
569	59:37:1860101:508	Пермский край, г.о. город Березники, п. Николаев Посад, ул. Новосельская, 37	Земли населённых пунктов	Для индивидуальной жилой застройки	750	750	Не подлежит изменению
570	59:37:1860101:507	Пермский край, г.о. город Березники, п. Николаев Посад, ул. Новосельская, 39	Земли населённых пунктов	Для иных видов жилой застройки	750	750	Не подлежит изменению
571	59:37:1860101:506	Пермский край, г.о. город Березники, п. Николаев Посад, ул. Новосельская, з/у 41	Земли населённых пунктов	Для индивидуальной жилой застройки	750	750	Не подлежит изменению
572	59:37:1860101:505	Пермский край, г.о. город Березники, п. Николаев Посад, ул. Новосельская, з/у 43	Земли населённых пунктов	Для индивидуальной жилой застройки	750	750	Не подлежит изменению
573	59:37:1860101:504	Пермский край, г.о. город Березники, п. Николаев Посад, ул. Новосельская, з/у 45	Земли населённых пунктов	Для индивидуальной жилой застройки	750	750	Не подлежит изменению
574	59:37:1860101:503	Пермский край, г.о. город Березники, п. Николаев Посад, ул. Новосельская, з/у	Земли населённых пунктов	Для индивидуальной жилой застройки	750	750	Не подлежит изменению

		47					
575	59:37:1860101:502	Пермский край, г.о. город Березники, п. Николаев Посад, ул. Новосельская, з/у 49	Земли населённых пунктов	Для индивидуальной жилой застройки	750	750	Не подлежит изменению
576	59:37:1860101:501	Пермский край, г.о. город Березники, п. Николаев Посад, ул. Новосельская, 51	Земли населённых пунктов	Для индивидуальной жилой застройки	750	750	Не подлежит изменению
577	59:37:1860101:478	Пермский край, г.о. город Березники, п. Николаев Посад, пр-ка Пихтовая, з/у 26	Земли населённых пунктов	Для объектов жилой застройки	796	796	Не подлежит изменению
578	59:37:1860101:477	Пермский край, г.о. город Березники, п. Николаев Посад, пр-ка Пихтовая, № 28	Земли населённых пунктов	Для объектов жилой застройки	795	795	Не подлежит изменению
579	59:37:1860101:479	Пермский Край, г.о. город Березники, п. Николаев Посад, ул. Новосельская, уч. 54	Земли населённых пунктов	Для объектов жилой застройки	700	700	Не подлежит изменению
580	59:37:1860101:480	Пермский Край, г.о. город Березники, п. Николаев Посад, ул. Новосельская, уч. 52	Земли населённых пунктов	Для индивидуальной жилой застройки	700	700	Не подлежит изменению
581	59:37:1860101:481	Пермский Край, г.о. город Березники, п. Николаев Посад, ул. Новосельская, уч. 50	Земли населённых пунктов	Для объектов жилой застройки	700	700	Не подлежит изменению
582	59:37:1860101:482	Пермский Край, г.о. город Березники, п. Николаев Посад, ул. Новосельская, уч. 48	Земли населённых пунктов	Для объектов жилой застройки	700	700	Не подлежит изменению

583	59:37:1860101:483	Пермский Край, г.о. город Березники, п. Николаев Посад, ул. Новосельская, уч. 46	Земли населённых пунктов	Для индивидуальной жилой застройки	700	700	Не подлежит изменению
584	59:37:1860101:484	Пермский Край, г.о. город Березники, п. Николаев Посад, ул. Новосельская, уч. 44	Земли населённых пунктов	Для объектов жилой застройки	700	700	Не подлежит изменению
585	59:37:1860101:485	Пермский Край, г.о. город Березники, п. Николаев Посад, ул. Новосельская, уч. 42	Земли населённых пунктов	Для объектов жилой застройки	700	700	Не подлежит изменению
586	59:37:1860101:486	Пермский Край, г.о. город Березники, п. Николаев Посад, ул. Новосельская, уч. 40	Земли населённых пунктов	Для объектов жилой застройки	700	700	Не подлежит изменению
587	59:37:1860101:487	Пермский Край, г.о. город Березники, п. Николаев Посад, ул. Новосельская, уч. 38	Земли населённых пунктов	Для объектов жилой застройки	700	700	Не подлежит изменению
588	59:37:1860101:488	Пермский Край, г.о. город Березники, п. Николаев Посад, ул. Новосельская, уч. 36	Земли населённых пунктов	Для объектов жилой застройки	700	700	Не подлежит изменению
589	59:37:1860101:489	Пермский Край, г.о. город Березники, п. Николаев Посад, ул. Новосельская, уч. 34	Земли населённых пунктов	Для объектов жилой застройки	700	700	Не подлежит изменению
590	59:37:1860101:490	Пермский Край, г.о. город Березники, п. Николаев Посад, ул. Новосельская, уч. 32	Земли населённых пунктов	Для объектов жилой застройки	700	700	Не подлежит изменению

591	59:37:1860101:491	Пермский Край, г.о. город Березники, п. Николаев Посад, ул. Новосельская, уч. 30	Земли населённых пунктов	Для объектов жилой застройки	700	700	Не подлежит изменению
592	59:37:1860101:492	Пермский Край, г.о. город Березники, п. Николаев Посад, ул. Новосельская, уч. 28	Земли населённых пунктов	Для объектов жилой застройки	700	700	Не подлежит изменению
593	59:37:1860101:493	Пермский Край, г.о. город Березники, п. Николаев Посад, ул. Новосельская, уч. 26	Земли населённых пунктов	Для объектов жилой застройки	700	700	Не подлежит изменению
594	59:37:1860101:460	Пермский Край, г.о. город Березники, п. Николаев Посад, ул. Новосельская, уч. 24	Земли населённых пунктов	Для объектов жилой застройки	700	700	Не подлежит изменению
595	59:37:1860101:476	Пермский край, г.о. город Березники, п. Николаев Посад, ул. Лесная обитель, 23	Земли населённых пунктов	Для объектов жилой застройки	700	700	Не подлежит изменению
596	59:37:1860101:475	Пермский Край, г.о. г. Березники, п. Николаев Посад, переулок Большой Сергиевский, уч.25	Земли населённых пунктов	Для объектов жилой застройки	700	700	Не подлежит изменению
597	59:37:1860101:474	Пермский Край, г.о. г. Березники, п. Николаев Посад, переулок Большой Сергиевский, уч.27	Земли населённых пунктов	Для объектов жилой застройки	700	700	Не подлежит изменению
598	59:37:1860101:473	Пермский Край, г.о. г. Березники, п. Николаев Посад, переулок Большой Сергиевский, уч.29	Земли населённых пунктов	Для объектов жилой застройки	700	700	Не подлежит изменению

599	59:37:1860101:472	Пермский Край, г.о. г. Березники, п. Николаев Посад, переулок Большой Сергиевский, уч.31	Земли населённых пунктов	Для объектов жилой застройки	700	700	Не подлежит изменению
600	59:37:1860101:471	Пермский Край, г.о. г. Березники, п. Николаев Посад, переулок Большой Сергиевский, уч.33	Земли населённых пунктов	Для объектов жилой застройки	700	700	Не подлежит изменению
601	59:37:1860101:470	Пермский Край, г.о. г. Березники, п. Николаев Посад, переулок Большой Сергиевский, уч.35	Земли населённых пунктов	Для объектов жилой застройки	700	700	Не подлежит изменению
602	59:37:1860101:469	Пермский Край, г.о. г. Березники, п. Николаев Посад, переулок Большой Сергиевский, уч.37	Земли населённых пунктов	Для индивидуальной жилой застройки	700	700	Не подлежит изменению
603	59:37:1860101:468	Пермский Край, г.о. г. Березники, п. Николаев Посад, переулок Большой Сергиевский, уч.39	Земли населённых пунктов	Для индивидуальной жилой застройки	700	700	Не подлежит изменению
604	59:37:1860101:467	Пермский Край, г.о. г. Березники, п. Николаев Посад, переулок Большой Сергиевский, уч.41	Земли населённых пунктов	Для объектов жилой застройки	700	700	Не подлежит изменению
605	59:37:1860101:466	Пермский Край, г.о. г. Березники, п. Николаев Посад, переулок Большой Сергиевский, уч.43	Земли населённых пунктов	Для объектов жилой застройки	700	700	Не подлежит изменению

606	59:37:1860101:465	Пермский Край, г.о. г. Березники, п. Николаев Посад, переулок Большой Сергиевский, уч.45	Земли населённых пунктов	Для объектов жилой застройки	700	700	Не подлежит изменению
607	59:37:1860101:464	Пермский Край, г.о. г. Березники, п. Николаев Посад, переулок Большой Сергиевский, уч.47	Земли населённых пунктов	Для объектов жилой застройки	700	700	Не подлежит изменению
608	59:37:1860101:463	Пермский Край, г.о. г. Березники, п. Николаев Посад, переулок Большой Сергиевский, уч.49	Земли населённых пунктов	Для объектов жилой застройки	700	700	Не подлежит изменению
609	59:37:1860101:462	Пермский Край, г.о. г. Березники, п. Николаев Посад, переулок Большой Сергиевский, уч.51	Земли населённых пунктов	Для объектов жилой застройки	700	700	Не подлежит изменению
610	59:37:1860101:461	Пермский Край, г.о. г. Березники, п. Николаев Посад, переулок Большой Сергиевский, уч.53	Земли населённых пунктов	Для объектов жилой застройки	700	700	Не подлежит изменению
611	59:37:1860101:494	Пермский край, г.о. город Березники, п. Николаев Посад, пр-ка Пихтовая, з/у 30	Земли населённых пунктов	Для объектов жилой застройки	760	760	Не подлежит изменению
612	59:37:1860101:459	Пермский край, г.о. город Березники, п. Николаев Посад, пр-ка Пихтовая, 32	Земли населённых пунктов	Для объектов жилой застройки	760	760	Не подлежит изменению
613	59:37:1860101:845	Пермский край, г.о. Город Березники, п. Николаев Посад, пер. Большой Сергиевский, уч. № 16	Земли населённых пунктов	Для индивидуальной жилой застройки	820	820	Не подлежит изменению

614	59:37:1860101:844	Пермский край, г.о. Город Березники, п. Николаев Посад, пер. Большой Сергиевский, уч. № 18	Земли населённых пунктов	Для индивидуальной жилой застройки	820	820	Не подлежит изменению
615	59:37:1860101:843	Пермский край, г.о. Город Березники, п. Николаев Посад, пер. Большой Сергиевский, уч. № 20	Земли населённых пунктов	Для индивидуальной жилой застройки	820	820	Не подлежит изменению
616	59:37:1860101:842	Пермский край, г.о. Город Березники, п. Николаев Посад, пер. Большой Сергиевский, уч. № 22	Земли населённых пунктов	Для индивидуальной жилой застройки	825	825	Не подлежит изменению
617	59:37:1860101:841	Пермский край, г.о. Город Березники, п. Николаев Посад, пер. Большой Сергиевский, уч. № 24	Земли населённых пунктов	Для индивидуальной жилой застройки	825	825	Не подлежит изменению
618	59:37:1860101:840	Пермский край, г.о. Город Березники, п. Николаев Посад, пер. Большой Сергиевский, уч. № 26	Земли населённых пунктов	Для индивидуальной жилой застройки	1106	1106	Не подлежит изменению
619	59:37:1860101:839	Пермский край, г.о. Город Березники, п. Николаев Посад, пер. Большой Сергиевский, уч. № 28	Земли населённых пунктов	Для индивидуальной жилой застройки	1072	1072	Не подлежит изменению
620	59:37:1860101:838	Пермский край, г.о. Город Березники, п. Николаев Посад, пер. Большой Сергиевский, уч.30	Земли населённых пунктов	Для индивидуальной жилой застройки	1062	1062	Не подлежит изменению

621	59:37:1860101:854	Пермский край, г.о. Город Березники, п. Николаев Посад, пер. Большой Сергиевский, уч.32	Земли населённых пунктов	Для индивидуальной жилой застройки	1564	1564	Не подлежит изменению
622	59:37:1860101:836	Пермский край, г.о. Город Березники, п. Николаев Посад, пер. Большой Сергиевский, уч.34	Земли населённых пунктов	Для индивидуальной жилой застройки	1555	1555	Не подлежит изменению
623	59:37:1860101:846	Пермский край, г.о. город Березники, п. Николаев Посад, пр-д Александровский, 3	Земли населённых пунктов	Для индивидуальной жилой застройки	1205	1205	Не подлежит изменению
624	59:37:1860101:847	Пермский край, г.о. город Березники, п. Николаев Посад, пр-д Александровский, 1	Земли населённых пунктов	Для индивидуальной жилой застройки	638	638	Не подлежит изменению
625	59:37:1860101:848	Пермский Край, г.о. г. Березники, п. Николаев Посад, ул. Малая Екатерининская, уч.13	Земли населённых пунктов	Для индивидуальной жилой застройки	703	703	Не подлежит изменению
626	59:37:1860101:849	Пермский Край, г.о. г. Березники, п. Николаев Посад, ул. Малая Екатерининская, уч.11	Земли населённых пунктов	Для индивидуальной жилой застройки	1766	1766	Не подлежит изменению
627	59:37:1860101:850	Пермский Край, г.о. г. Березники, п. Николаев Посад, ул. Малая Екатерининская, уч.9	Земли населённых пунктов	Для индивидуальной жилой застройки	970	970	Не подлежит изменению
628	59:37:1860101:851	Пермский Край, г.о. г. Березники, п. Николаев Посад, ул. Малая Екатерининская, уч.7	Земли населённых пунктов	Для индивидуальной жилой застройки	847	847	Не подлежит изменению

629	59:37:1860101:852	Пермский Край, г.о. г. Березники, п. Николаев Посад, ул. Малая Екатерининская, уч.5	Земли населённых пунктов	Для индивидуальной жилой застройки	820	820	Не подлежит изменению
630	59:37:1860101:853	Пермский Край, г.о. г. Березники, п. Николаев Посад, ул. Малая Екатерининская, уч.3	Земли населённых пунктов	Для индивидуальной жилой застройки	823	823	Не подлежит изменению
631	59:37:1860101:837	Пермский Край, г.о. г. Березники, п. Николаев Посад, ул. Малая Екатерининская, уч.1	Земли населённых пунктов	Для индивидуальной жилой застройки	777	777	Не подлежит изменению
632	59:37:1860101:249	край Пермский, р-н Усольский, п. Николаев Посад, квартал ограниченный улицей Таежная, Большим Сергиевским переулком, северной и западной границами поселка	Земли населённых пунктов	Для индивидуальной жилой застройки	7602	7602	Не подлежит изменению
633	59:37:1860101:666	Пермский край, г.о. город Березники, п. Николаев Посад, ул. Таежная, 2	Земли населённых пунктов	Для индивидуальной жилой застройки	812	812	Не подлежит изменению
634	59:37:1860101:701	Пермский край, г.о. город Березники, п. Николаев Посад, ул. Таежная, 4	Земли населённых пунктов	Для индивидуальной жилой застройки	689	689	Не подлежит изменению
635	59:37:1860101:699	Пермский край, г.о. город Березники, п. Николаев Посад, ул. Таежная, 6	Земли населённых пунктов	Для индивидуальной жилой застройки	697	697	Не подлежит изменению
636	59:37:1860101:697	Пермский край, г.о. город Березники, п. Николаев Посад, ул. Таежная, 8	Земли населённых пунктов	Для индивидуальной жилой застройки	675	675	Не подлежит изменению

637	59:37:1860101:695	Пермский край, г.о. город Березники, п. Николаев Посад, ул. Таежная, 10	Земли населённых пунктов	Для индивидуальной жилой застройки	682	682	Не подлежит изменению
638	59:37:1860101:693	Пермский край, г.о. город Березники, п. Николаев Посад, ул. Таежная, 12	Земли населённых пунктов	Для индивидуальной жилой застройки	691	691	Не подлежит изменению
639	59:37:1860101:691	Пермский край, г.о. город Березники, п. Николаев Посад, ул. Таежная, 14	Земли населённых пунктов	Для индивидуальной жилой застройки	675	675	Не подлежит изменению
640	59:37:1860101:689	Пермский край, г.о. город Березники, п. Николаев Посад, ул. Таежная, 16	Земли населённых пунктов	Для индивидуальной жилой застройки	701	701	Не подлежит изменению
641	59:37:1860101:687	Пермский край, г.о. город Березники, п. Николаев Посад, ул. Таежная, 18	Земли населённых пунктов	Для индивидуальной жилой застройки	693	693	Не подлежит изменению
642	59:37:1860101:685	Пермский край, г.о. город Березники, п. Николаев Посад, ул. Таежная, 20	Земли населённых пунктов	Для индивидуальной жилой застройки	682	682	Не подлежит изменению
643	59:37:1860101:683	Пермский край, г.о. город Березники, п. Николаев Посад, ул. Таежная, 22	Земли населённых пунктов	Для индивидуальной жилой застройки	765	765	Не подлежит изменению
644	59:37:1860101:681	Пермский край, г.о. город Березники, п. Николаев Посад, ул. Таежная, 24	Земли населённых пунктов	Для индивидуальной жилой застройки	602	602	Не подлежит изменению
645	59:37:1860101:679	Пермский край, г.о. город Березники, п. Николаев Посад, ул. Таежная, 26	Земли населённых пунктов	Для индивидуальной жилой застройки	637	637	Не подлежит изменению
646	59:37:1860101:677	Пермский край, г.о. город Березники, п. Николаев Посад, ул. Таежная, 28	Земли населённых пунктов	Для индивидуальной жилой застройки	583	583	Не подлежит изменению

647	59:37:1860101:675	Пермский край, г.о. город Березники, п. Николаев Посад, ул. Таежная, 30	Земли населённых пунктов	Для индивидуальной жилой застройки	573	573	Не подлежит изменению
648	59:37:1860101:673	Пермский край, г.о. город Березники, п. Николаев Посад, ул. Таежная, 32	Земли населённых пунктов	Для индивидуальной жилой застройки	622	622	Не подлежит изменению
649	59:37:1860101:671	Пермский край, г.о. город Березники, п. Николаев Посад, ул. Таежная, 34	Земли населённых пунктов	Для индивидуальной жилой застройки	643	643	Не подлежит изменению
650	59:37:1860101:669	Пермский край, г.о. город Березники, п. Николаев Посад, ул. Таежная, 36	Земли населённых пунктов	Для индивидуальной жилой застройки	617	617	Не подлежит изменению
651	59:37:1860101:703	Пермский край, г.о. город Березники, п. Николаев Посад, ул. Таежная, 38	Земли населённых пунктов	Для индивидуальной жилой застройки	944	944	Не подлежит изменению
652	59:37:1860101:665	Пермский край, г.о. город Березники, п. Николаев Посад, ул. Радужная, з/у 39	Земли населённых пунктов	Для индивидуальной жилой застройки	897	897	Не подлежит изменению
653	59:37:1860101:667	Пермский край, г.о. город Березники, п. Николаев Посад, ул. Радужная, з/у 37	Земли населённых пунктов	Для индивидуальной жилой застройки	616	616	Не подлежит изменению
654	59:37:1860101:668	Пермский край, г.о. город Березники, п. Николаев Посад, ул. Радужная, з/у 35	Земли населённых пунктов	Для индивидуальной жилой застройки	588	588	Не подлежит изменению
655	59:37:1860101:670	Пермский край, г.о. город Березники, п. Николаев Посад, ул. Радужная, 33	Земли населённых пунктов	Для индивидуальной жилой застройки	596	596	Не подлежит изменению
656	59:37:1860101:672	Пермский край, г.о. город Березники, п. Николаев Посад, ул. Радужная, 31	Земли населённых пунктов	Для индивидуальной жилой застройки	602	602	Не подлежит изменению

657	59:37:1860101:674	Пермский край, г.о. город Березники, п. Николаев Посад, ул. Радужная, 29	Земли населённых пунктов	Для индивидуальной жилой застройки	662	662	Не подлежит изменению
658	59:37:1860101:676	Пермский край, г.о. город Березники, п. Николаев Посад, ул. Радужная, 27	Земли населённых пунктов	Для индивидуальной жилой застройки	665	665	Не подлежит изменению
659	59:37:1860101:678	Пермский край, г.о. город Березники, п. Николаев Посад, ул. Радужная, 25	Земли населённых пунктов	Для индивидуальной жилой застройки	596	596	Не подлежит изменению
660	59:37:1860101:680	Пермский край, г.о. город Березники, п. Николаев Посад, ул. Радужная, 23	Земли населённых пунктов	Для индивидуальной жилой застройки	577	577	Не подлежит изменению
661	59:37:1860101:682	Пермский край, г.о. город Березники, п. Николаев Посад, ул. Радужная, 21	Земли населённых пунктов	Для индивидуальной жилой застройки	721	721	Не подлежит изменению
662	59:37:1860101:684	Пермский край, г.о. город Березники, п. Николаев Посад, ул. Радужная, 19	Земли населённых пунктов	Для индивидуальной жилой застройки	605	605	Не подлежит изменению
663	59:37:1860101:686	Пермский край, г.о. город Березники, п. Николаев Посад, ул. Радужная, 17	Земли населённых пунктов	Для индивидуальной жилой застройки	620	620	Не подлежит изменению
664	59:37:1860101:688	Пермский край, г.о. город Березники, п. Николаев Посад, ул. Радужная, 15	Земли населённых пунктов	Для индивидуальной жилой застройки	652	652	Не подлежит изменению
665	59:37:1860101:690	Пермский край, г.о. город Березники, п. Николаев Посад, ул. Радужная, 13	Земли населённых пунктов	Для индивидуальной жилой застройки	583	583	Не подлежит изменению
666	59:37:1860101:692	Пермский край, г.о. город Березники, п. Николаев Посад, ул. Радужная, 11	Земли населённых пунктов	Для индивидуальной жилой застройки	629	629	Не подлежит изменению

667	59:37:1860101:694	Пермский край, г.о. город Березники, п. Николаев Посад, ул. Радужная, 9	Земли населённых пунктов	Для индивидуальной жилой застройки	604	604	Не подлежит изменению
668	59:37:1860101:696	Пермский край, г.о. город Березники, п. Николаев Посад, ул. Радужная, 7	Земли населённых пунктов	Для индивидуальной жилой застройки	613	613	Не подлежит изменению
669	59:37:1860101:698	Пермский край, г.о. город Березники, п. Николаев Посад, ул. Радужная, 5	Земли населённых пунктов	Для индивидуальной жилой застройки	621	621	Не подлежит изменению
670	59:37:1860101:700	Пермский край, г.о. город Березники, п. Николаев Посад, ул. Радужная, 3	Земли населённых пунктов	Для индивидуальной жилой застройки	623	623	Не подлежит изменению
671	59:37:1860101:702	Пермский край, г.о. город Березники, п. Николаев Посад, ул. Радужная, 1	Земли населённых пунктов	Для индивидуальной жилой застройки	604	604	Не подлежит изменению
672	59:37:1860101:800	Пермский край, г.о. город Березники, п. Николаев Посад, ул. Радужная, 2	Земли населённых пунктов	Для индивидуальной жилой застройки	673	673	Не подлежит изменению
673	59:37:1860101:798	Пермский край, г.о. город Березники, п. Николаев Посад, ул. Радужная, 4	Земли населённых пунктов	Для индивидуальной жилой застройки	688	688	Не подлежит изменению
674	59:37:1860101:795	Пермский край, г.о. город Березники, п. Николаев Посад, ул. Радужная, 6	Земли населённых пунктов	Для индивидуальной жилой застройки	689	689	Не подлежит изменению
675	59:37:1860101:794	Пермский край, г.о. город Березники, п. Николаев Посад, ул. Радужная, 8	Земли населённых пунктов	Для индивидуальной жилой застройки	691	691	Не подлежит изменению
676	59:37:1860101:792	Пермский край, г.о. город Березники, п. Николаев Посад, ул. Радужная, 10	Земли населённых пунктов	Для индивидуальной жилой застройки	680	680	Не подлежит изменению

677	59:37:1860101:790	Пермский край, г.о. город Березники, п. Николаев Посад, ул. Радужная, 12	Земли населённых пунктов	Для индивидуальной жилой застройки	703	703	Не подлежит изменению
678	59:37:1860101:788	Пермский край, г.о. город Березники, п. Николаев Посад, ул. Радужная, 14	Земли населённых пунктов	Для индивидуальной жилой застройки	699	699	Не подлежит изменению
679	59:37:1860101:786	Пермский край, г.о. город Березники, п. Николаев Посад, ул. Радужная, 16	Земли населённых пунктов	индивидуальные жилые дома с придомовыми участками	676	676	Не подлежит изменению
680	59:37:1860101:784	Пермский край, г.о. город Березники, п. Николаев Посад, ул. Радужная, 18	Земли населённых пунктов	Для индивидуальной жилой застройки	819	819	Не подлежит изменению
681	59:37:1860101:782	Пермский край, г.о. город Березники, п. Николаев Посад, ул. Радужная, 20	Земли населённых пунктов	Для индивидуальной жилой застройки	695	695	Не подлежит изменению
682	59:37:1860101:780	Пермский край, г.о. город Березники, п. Николаев Посад, ул. Радужная, 22	Земли населённых пунктов	Для индивидуальной жилой застройки	693	693	Не подлежит изменению
683	59:37:1860101:778	Пермский край, г.о. город Березники, п. Николаев Посад, ул. Радужная, 24	Земли населённых пунктов	Для индивидуальной жилой застройки	689	689	Не подлежит изменению
684	59:37:1860101:776	Пермский край, г.о. город Березники, п. Николаев Посад, ул. Радужная, 26	Земли населённых пунктов	Для индивидуальной жилой застройки	695	695	Не подлежит изменению
685	59:37:1860101:774	Пермский край, г.о. город Березники, п. Николаев Посад, ул. Радужная, 28	Земли населённых пунктов	Для индивидуальной жилой застройки	690	690	Не подлежит изменению

686	59:37:1860101:772	Пермский край, г.о. город Березники, п. Николаев Посад, ул. Радужная, 30	Земли населённых пунктов	Для индивидуальной жилой застройки	695	695	Не подлежит изменению
687	59:37:1860101:770	Пермский край, г.о. город Березники, п. Николаев Посад, ул. Радужная, 32	Земли населённых пунктов	Для индивидуальной жилой застройки	673	673	Не подлежит изменению
688	59:37:1860101:801	Пермский край, г.о. город Березники, п. Николаев Посад, ул. Малая Екатерининская, з/у 47	Земли населённых пунктов	Для индивидуальной жилой застройки	537	537	Не подлежит изменению
689	59:37:1860101:773	Пермский край, г.о. город Березники, п. Николаев Посад, ул. Малая Екатерининская, 45	Земли населённых пунктов	Для индивидуальной жилой застройки	593	593	Не подлежит изменению
690	59:37:1860101:775	Пермский край, г.о. город Березники, п. Николаев Посад, ул. Малая Екатерининская, 43	Земли населённых пунктов	Для индивидуальной жилой застройки	562	562	Не подлежит изменению
691	59:37:1860101:777	Пермский край, г.о. город Березники, п. Николаев Посад, ул. Малая Екатерининская, 41	Земли населённых пунктов	Для индивидуальной жилой застройки	591	591	Не подлежит изменению
692	59:37:1860101:779	Пермский край, г.о. город Березники, п. Николаев Посад, ул. Малая Екатерининская, 39	Земли населённых пунктов	Для индивидуальной жилой застройки	575	575	Не подлежит изменению
693	59:37:1860101:781	Пермский край, г.о. город Березники, п. Николаев Посад, ул. Малая Екатерининская, 37	Земли населённых пунктов	Для индивидуальной жилой застройки	583	583	Не подлежит изменению
694	59:37:1860101:783	Пермский край, г.о. город Березники, п. Николаев Посад, ул. Малая	Земли населённых пунктов	Для индивидуальной жилой застройки	585	585	Не подлежит изменению

		Екатерининская, 35					
695	59:37:1860101:785	Пермский край, г.о. город Березники, п. Николаев Посад, ул. Малая Екатерининская, 33	Земли населённых пунктов	Для индивидуальной жилой застройки	689	689	Не подлежит изменению
696	59:37:1860101:787	Пермский край, г.о. город Березники, п. Николаев Посад, ул. Малая Екатерининская, 31	Земли населённых пунктов	Для индивидуальной жилой застройки	549	549	Не подлежит изменению
697	59:37:1860101:789	Пермский край, г.о. город Березники, п. Николаев Посад, ул. Малая Екатерининская, 29	Земли населённых пунктов	Для индивидуальной жилой застройки	592	592	Не подлежит изменению
698	59:37:1860101:791	Пермский край, г.о. город Березники, п. Николаев Посад, ул. Малая Екатерининская, 27	Земли населённых пунктов	Для индивидуальной жилой застройки	594	594	Не подлежит изменению
699	59:37:1860101:793	Пермский край, г.о. город Березники, п. Николаев Посад, ул. Малая Екатерининская, 25	Земли населённых пунктов	Для индивидуальной жилой застройки	565	565	Не подлежит изменению
700	59:37:1860101:797	Пермский край, г.о. город Березники, п. Николаев Посад, ул. Малая Екатерининская, 23	Земли населённых пунктов	Для индивидуальной жилой застройки	588	588	Не подлежит изменению
701	59:37:1860101:796	Пермский край, г.о. город Березники, п. Николаев Посад, ул. Малая Екатерининская, 21	Земли населённых пунктов	Для индивидуальной жилой застройки	568	568	Не подлежит изменению

702	59:37:1860101:799	Пермский край, г.о. город Березники, п. Николаев Посад, ул. Малая Екатерининская, 19	Земли населённых пунктов	Для индивидуальной жилой застройки	578	578	Не подлежит изменению
703	59:37:1860101:771	Пермский край, г.о. город Березники, п. Николаев Посад, ул. Малая Екатерининская, 17	Земли населённых пунктов	Для индивидуальной жилой застройки	545	545	Не подлежит изменению
704	59:37:1860101:762	Пермский Край, г.о. г. Березники, п. Николаев Посад, ул. Малая Екатерининская, уч.2	Земли населённых пунктов	Для индивидуальной жилой застройки	720	720	Не подлежит изменению
705	59:37:1860101:768	Пермский Край, г.о. г. Березники, п. Николаев Посад, ул. Малая Екатерининская, уч.4	Земли населённых пунктов	Для индивидуальной жилой застройки	841	841	Не подлежит изменению
706	59:37:1860101:767	Пермский Край, г.о. г. Березники, п. Николаев Посад, ул. Малая Екатерининская, уч.6	Земли населённых пунктов	Для индивидуальной жилой застройки	818	818	Не подлежит изменению
707	59:37:1860101:766	Пермский Край, г.о. г. Березники, п. Николаев Посад, ул. Малая Екатерининская, уч.8	Земли населённых пунктов	Для индивидуальной жилой застройки	789	789	Не подлежит изменению
708	59:37:1860101:765	Пермский Край, г.о. г. Березники, п. Николаев Посад, ул. Малая Екатерининская, уч.10	Земли населённых пунктов	Для индивидуальной жилой застройки	811	811	Не подлежит изменению
709	59:37:1860101:764	Пермский Край, г.о. г. Березники, п. Николаев Посад, ул. Малая Екатерининская, уч.12	Земли населённых пунктов	Для индивидуальной жилой застройки	795	795	Не подлежит изменению

710	59:37:1860101:763	Пермский Край, г.о. г. Березники, п. Николаев Посад, ул. Малая Екатерининская, уч.14	Земли населённых пунктов	Для индивидуальной жилой застройки	823	823	Не подлежит изменению
711	59:37:1860101:725	Пермский Край, г.о. г. Березники, п. Николаев Посад, ул. Малая Екатерининская, уч.16	Земли населённых пунктов	Для индивидуальной жилой застройки	789	789	Не подлежит изменению
712	59:37:1860101:724	Пермский Край, г.о. г. Березники, п. Николаев Посад, ул. Малая Екатерининская, уч.18	Земли населённых пунктов	Для объектов жилой застройки	785	785	Не подлежит изменению
713	59:37:1860101:723	Пермский Край, г.о. г. Березники, п. Николаев Посад, ул. Малая Екатерининская, уч.20	Земли населённых пунктов	Для объектов жилой застройки	803	803	Не подлежит изменению
714	59:37:1860101:722	Пермский Край, г.о. г. Березники, п. Николаев Посад, ул. Малая Екатерининская, уч.22	Земли населённых пунктов	Для объектов жилой застройки	783	783	Не подлежит изменению
715	59:37:1860101:721	Пермский Край, г.о. г. Березники, п. Николаев Посад, ул. Малая Екатерининская, уч.24	Земли населённых пунктов	Для объектов жилой застройки	914	914	Не подлежит изменению
716	59:37:1860101:720	Пермский Край, г.о. г. Березники, п. Николаев Посад, ул. Малая Екатерининская, уч.26	Земли населённых пунктов	Для объектов жилой застройки	790	790	Не подлежит изменению
717	59:37:1860101:733	Пермский Край, г.о. г. Березники, п. Николаев Посад, ул. Малая Екатерининская, уч.28	Земли населённых пунктов	Для объектов жилой застройки	792	792	Не подлежит изменению

718	59:37:1860101:718	Пермский Край, г.о. г. Березники, п. Николаев Посад, ул. Малая Екатерининская, уч.30	Земли населённых пунктов	Для объектов жилой застройки	778	778	Не подлежит изменению
719	59:37:1860101:704	Пермский Край, г.о. г. Березники, п. Николаев Посад, ул. Малая Екатерининская, уч.32	Земли населённых пунктов	Для объектов жилой застройки	831	831	Не подлежит изменению
720	59:37:1860101:705	Пермский Край, г.о. г. Березники, п. Николаев Посад, ул. Малая Екатерининская, уч.34	Земли населённых пунктов	Для объектов жилой застройки	794	794	Не подлежит изменению
721	59:37:1860101:706	Пермский Край, г.о. г. Березники, п. Николаев Посад, ул. Малая Екатерининская, уч.36	Земли населённых пунктов	Для объектов жилой застройки	795	795	Не подлежит изменению
722	59:37:1860101:707	Пермский Край, г.о. г. Березники, п. Николаев Посад, ул. Малая Екатерининская, уч.38	Земли населённых пунктов	Для объектов жилой застройки	799	799	Не подлежит изменению
723	59:37:1860101:708	Пермский Край, г.о. г. Березники, п. Николаев Посад, ул. Малая Екатерининская, уч.40	Земли населённых пунктов	Для объектов жилой застройки	718	718	Не подлежит изменению
724	59:37:1860101:709	Пермский Край, г.о. г. Березники, п. Николаев Посад, ул. Малая Екатерининская, уч.42	Земли населённых пунктов	Для объектов жилой застройки	810	810	Не подлежит изменению
725	59:37:1860101:717	Пермский Край, г.о. г. Березники, п. Николаев Посад, ул. Малая Екатерининская, уч.44	Земли населённых пунктов	Для объектов жилой застройки	875	875	Не подлежит изменению

726	59:37:1860101:710	Пермский край, г.о. город Березники, п. Николаев Посад, ул. Лесная обитель, 43	Земли населённых пунктов	Для объектов жилой застройки	795	795	Не подлежит изменению
727	59:37:1860101:716	Пермский край, г.о. город Березники, п. Николаев Посад, ул. Лесная обитель, 41	Земли населённых пунктов	Для объектов жилой застройки	802	802	Не подлежит изменению
728	59:37:1860101:715	Пермский край, г.о. город Березники, п. Николаев Посад, ул. Лесная обитель, 39	Земли населённых пунктов	Для индивидуальной жилой застройки	701	701	Не подлежит изменению
729	59:37:1860101:714	Пермский край, г.о. город Березники, п. Николаев Посад, ул. Лесная обитель, 37	Земли населённых пунктов	Для индивидуальной жилой застройки	611	611	Не подлежит изменению
730	59:37:1860101:713	Пермский край, г.о. город Березники, п. Николаев Посад, ул. Лесная обитель, 35	Земли населённых пунктов	Для объектов жилой застройки	612	612	Не подлежит изменению
731	59:37:1860101:712	Пермский край, г.о. город Березники, п. Николаев Посад, ул. Лесная обитель, 33	Земли населённых пунктов	Для объектов жилой застройки	604	604	Не подлежит изменению
732	59:37:1860101:711	Пермский край, г.о. город Березники, п. Николаев Посад, ул. Лесная обитель, 31	Земли населённых пунктов	Для объектов жилой застройки	605	605	Не подлежит изменению
733	59:37:1860101:726	Пермский край, г.о. город Березники, п. Николаев Посад, ул. Лесная обитель, 29	Земли населённых пунктов	Для объектов жилой застройки	570	570	Не подлежит изменению
734	59:37:1860101:727	Пермский край, г.о. город Березники, п. Николаев Посад, ул. Лесная обитель, 27	Земли населённых пунктов	Для объектов жилой застройки	602	602	Не подлежит изменению
735	59:37:1860101:728	Пермский край, г.о. город Березники, п. Николаев Посад, ул. Лесная обитель, 25	Земли населённых пунктов	Для объектов жилой застройки	592	592	Не подлежит изменению

736	59:37:1860101:729	Пермский край, г.о. город Березники, п. Николаев Посад, ул. Лесная обитель, 23	Земли населённых пунктов	Для объектов жилой застройки	711	711	Не подлежит изменению
737	59:37:1860101:730	Пермский край, г.о. город Березники, п. Николаев Посад, ул. Лесная обитель, 21	Земли населённых пунктов	Для объектов жилой застройки	581	581	Не подлежит изменению
738	59:37:1860101:731	Пермский край, г.о. город Березники, п. Николаев Посад, ул. Лесная обитель, 19	Земли населённых пунктов	Для объектов жилой застройки	617	617	Не подлежит изменению
739	59:37:1860101:732	Пермский край, г.о. город Березники, п. Николаев Посад, ул. Лесная обитель, 17	Земли населённых пунктов	Для объектов жилой застройки	593	593	Не подлежит изменению
740	59:37:1860101:719	Пермский край, г.о. город Березники, п. Николаев Посад, ул. Лесная обитель, 15	Земли населённых пунктов	Для объектов жилой застройки	582	582	Не подлежит изменению
741	59:37:1860101:756	Пермский край, г.о. город Березники, п. Николаев Посад, ул. Лесная обитель, 13	Земли населённых пунктов	Для объектов жилой застройки	598	598	Не подлежит изменению
742	59:37:1860101:757	Пермский край, г.о. город Березники, п. Николаев Посад, ул. Лесная обитель, 11	Земли населённых пунктов	Для объектов жилой застройки	603	603	Не подлежит изменению
743	59:37:1860101:758	Пермский край, г.о. город Березники, п. Николаев Посад, ул. Лесная обитель, 9	Земли населённых пунктов	Для индивидуальной жилой застройки	626	626	Не подлежит изменению
744	59:37:1860101:759	Пермский край, г.о. город Березники, п. Николаев Посад, ул. Лесная обитель, 7	Земли населённых пунктов	Для индивидуальной жилой застройки	600	600	Не подлежит изменению
745	59:37:1860101:760	Пермский край, г.о. город Березники, п. Николаев Посад, ул. Лесная обитель, 5	Земли населённых пунктов	Для индивидуальной жилой застройки	791	791	Не подлежит изменению

746	59:37:1860101:761	Пермский край, г.о. город Березники, п. Николаев Посад, ул. Лесная обитель, 3	Земли населённых пунктов	Для индивидуальной жилой застройки	802	802	Не подлежит изменению
747	59:37:1860101:769	Пермский край, г.о. город Березники, п. Николаев Посад, ул. Лесная обитель, 1	Земли населённых пунктов	Для индивидуальной жилой застройки	755	755	Не подлежит изменению
748	59:37:1860101:755	Пермский край, г.о. город Березники, п. Николаев Посад, ул. Лесная обитель, 2	Земли населённых пунктов	Для объектов жилой застройки	756	756	Не подлежит изменению
749	59:37:1860101:734	Пермский край, г.о. город Березники, п. Николаев Посад, ул. Лесная обитель, 4	Земли населённых пунктов	Для объектов жилой застройки	858	858	Не подлежит изменению
750	59:37:1860101:736	Пермский край, г.о. город Березники, п. Николаев Посад, ул. Лесная обитель, 6	Земли населённых пунктов	Для объектов жилой застройки	788	788	Не подлежит изменению
751	59:37:1860101:1258	Пермский край, городской округ город Березники, поселок Николаев Посад	Земли населённых пунктов	Для индивидуальной жилой застройки	1450	1450	Не подлежит изменению
752	59:37:1860101:1267	Пермский край, городской округ город Березники, поселок Николаев Посад	Земли населённых пунктов	Для индивидуальной жилой застройки	630	630	Не подлежит изменению
753	59:37:1860101:1260	Пермский край, городской округ город Березники, поселок Николаев Посад	Земли населённых пунктов	Для индивидуальной жилой застройки	1508	1508	Не подлежит изменению
754	59:37:1860101:1261	Пермский край, городской округ город Березники, поселок Николаев Посад	Земли населённых пунктов	Для индивидуальной жилой застройки	1388	1388	Не подлежит изменению
755	59:37:1860101:1259	Пермский край, городской округ город Березники, поселок Николаев Посад	Земли населённых пунктов	Для индивидуальной жилой застройки	638	638	Не подлежит изменению

756	59:37:1860101:1262	Пермский край, городской округ город Березники, поселок Николаев Посад	Земли населённых пунктов	Для индивидуальной жилой застройки	1435	1435	Не подлежит изменению
757	59:37:1860101:743	Пермский Край, г.о. г. Березники, п. Николаев Посад, ул. Лесная обитель, уч.20	Земли населённых пунктов	Для объектов жилой застройки	800	800	Не подлежит изменению
758	59:37:1860101:744	Пермский Край, г.о. г. Березники, п. Николаев Посад, ул. Лесная обитель, уч.22	Земли населённых пунктов	Для объектов жилой застройки	870	870	Не подлежит изменению
759	59:37:1860101:745	Пермский Край, г.о. г. Березники, п. Николаев Посад, ул. Лесная обитель, уч.24	Земли населённых пунктов	Для объектов жилой застройки	693	693	Не подлежит изменению
760	59:37:1860101:746	Пермский Край, г.о. город Березники, п. Николаев Посад, туп. Заветный, уч. 10	Земли населённых пунктов	Для объектов жилой застройки	934	934	Не подлежит изменению
761	59:37:1860101:747	Пермский Край, г.о. город Березники, п. Николаев Посад, туп. Заветный, уч. 9	Земли населённых пунктов	Для объектов жилой застройки	1129	1129	Не подлежит изменению
762	59:37:1860101:748	Пермский Край, г.о. город Березники, п. Николаев Посад, туп. Заветный, уч. 8	Земли населённых пунктов	Для объектов жилой застройки	928	928	Не подлежит изменению
763	59:37:1860101:1266	Пермский край, городской округ город Березники, поселок Николаев Посад	Земли населённых пунктов	Для индивидуальной жилой застройки	553	553	Не подлежит изменению
764	59:37:1860101:1265	Пермский край, городской округ город Березники, поселок Николаев Посад	Земли населённых пунктов	Для индивидуальной жилой застройки	532	532	Не подлежит изменению

765	59:37:1860101:1264	Пермский край, городской округ город Березники, поселок Николаев Посад	Земли населённых пунктов	Для индивидуальной жилой застройки	553	553	Не подлежит изменению
766	59:37:1860101:1263	Пермский край, городской округ город Березники, поселок Николаев Посад	Земли населённых пунктов	Для индивидуальной жилой застройки	530	530	Исправление реестровой ошибки
767	59:37:1860101:752	Пермский край, г.о. город Березники, п. Николаев Посад, туп. Заветный, з/у 4	Земли населённых пунктов	Для объектов жилой застройки	715	715	Не подлежит изменению
768	59:37:1860101:753	Пермский край, г.о. город Березники, п. Николаев Посад, туп. Заветный, з/у 3	Земли населённых пунктов	Для объектов жилой застройки	930	930	Не подлежит изменению
769	59:37:1860101:754	Пермский край, г.о. город Березники, п. Николаев Посад, туп. Заветный, з/у 2	Земли населённых пунктов	индивидуальные жилые дома с придомовыми участками	1124	1124	Не подлежит изменению
770	59:37:1860101:735	Пермский край, г.о. город Березники, п. Николаев Посад, туп. Заветный, з/у 1	Земли населённых пунктов	Для объектов жилой застройки	950	950	Не подлежит изменению
771	59:37:1860101:1	край Пермский, р-н Усольский	Категория не установлена	-	940184	369682	Исправление реестровой ошибки
772	59:37:1860101:2	край Пермский, р-н Усольский, район д. Новожилово	Земли промышленности, энергетики,	Для размещения и эксплуатации объектов автомобильного транспорта и объектов дорожного хозяйства	3460	3460	Не подлежит изменению

773	59:37:1860101:999	Пермский край, Усольский р-н, п. Николаев Посад	Земли населённых пунктов	Для общего пользования (уличная сеть)	14460	12322	Исправление реестровой ошибки
774	59:37:1860101:27	Пермский край, Усольский р-н, п Николаев Посад, ВНС 6	Земли населённых пунктов	Для размещения промышленных объектов	6.02	6.02	Исправление реестровой ошибки
775	59:37:1860101:26	Пермский край, Усольский р-н, п Николаев Посад, ВНС 6	Земли населённых пунктов	Для размещения промышленных объектов	5.96	5.96	Исправление реестровой ошибки
776	59:37:1860101:25	Пермский край, Усольский р-н, п Николаев Посад, ВНС 6	Земли населённых пунктов	Для размещения промышленных объектов	6	6	Исправление реестровой ошибки
777	59:37:1860101:24	Пермский край, Усольский р-н, п Николаев Посад, ВНС 6	Земли населённых пунктов	Для размещения промышленных объектов	5.81	5.81	Исправление реестровой ошибки
778	59:37:1860101:23	Пермский край, Усольский р-н, п Николаев Посад, ВНС 3	Земли населённых пунктов	Для размещения промышленных объектов	5.45	5.45	Не подлежит изменению
779	59:37:1860101:22	Пермский край, Усольский р-н, п Николаев Посад, ВНС 2	Земли населённых пунктов	Для размещения промышленных объектов	6.18	6.18	Не подлежит изменению
780	59:37:1860101:29	Пермский край, Усольский р-н, п Николаев Посад, ВНС 7	Земли населённых пунктов	Для размещения промышленных объектов	5.96	5.96	Исправление реестровой ошибки
781	59:37:1860101:28	Пермский край, Усольский р-н, п Николаев Посад, КНС 7	Земли населённых пунктов	Для размещения промышленных объектов	5.97	5.97	Исправление реестровой ошибки

782	59:37:1860101:33	Пермский край, Усольский р-н, п Николаев Посад, КНС 3	Земли населённых пунктов	Для размещения промышленных объектов	19.57	19.57	Исправление реестровой ошибки
783	59:37:1860101:31	Пермский край, Усольский р-н, п Николаев Посад, КНС 2	Земли населённых пунктов	Для размещения промышленных объектов	19.75	19.75	Исправление реестровой ошибки
784	59:37:1860101:36	Пермский край, Усольский р-н, п Николаев Посад, КНС 1	Земли населённых пунктов	Для размещения промышленных объектов	5.2	5.2	Исправление реестровой ошибки
785	ЗУ9	Пермский край, Городской округ город Березники, п. Николаев Посад	Земли населённых пунктов	Индивидуальные жилые дома с придомовыми участками.	-	799	Образование земельного участка путем раздела земельного участка с кадастровым номером 59:37:1860101:205
786	59:37:1860101:1254	Пермский край, Усольский р-н, п. Николаев Посад	Земли населённых пунктов	Для иных видов жилой застройки	526	487	Исправление реестровой ошибки
787	ЗУ7	Пермский край, Городской округ город Березники, п. Николаев Посад	Земли населённых пунктов	Земельные участки (территории) общего пользования	-	30713	Образование земельного участка из земель, собственность на которые не разграничена
788	59:37:1860101:252	край Пермский, р-н Усольский, п. Николаев Посад, участок ограниченный Пихтовой просекой, южной и западной границами поселка	Земли населённых пунктов	Для размещения домов индивидуальной жилой застройки	6670	6617	Исправление реестровой ошибки

789	ЗУ8	Пермский край, Городской округ город Березники, п. Николаев Посад	Земли населённых пунктов	Земельные участки (территории) общего пользования	-	86825	Образование земельного участка из земель, собственность на которые не разграничена
790	59:37:1860101:425	Пермский край, Усольский район, п. Николаев Посад.	Земли населённых пунктов	Для улиц, проездов, площадей и т.д.	382	502	Исправление реестровой ошибки

6. Основные технико-экономические показатели проекта межевания

Таблица 5

№	Наименование показателей	Ед. изм.	Количество
1	Территория в границах проектирования	га	260.15
2	Территория подлежащая межеванию, в т.ч.	га	312.36
2.1	Исправляемые земельные участки	га	115.82
		шт.	253
2.2	Формируемые земельные участки	га	0.8
		шт.	10
2.3	Земли общего пользования	га	90.48
		шт.	5
2.4	Неподлежащие изменению земельные участки	га	105.27
		шт.	521

