

Схема предполагаемых к использованию земель или части земельного участка

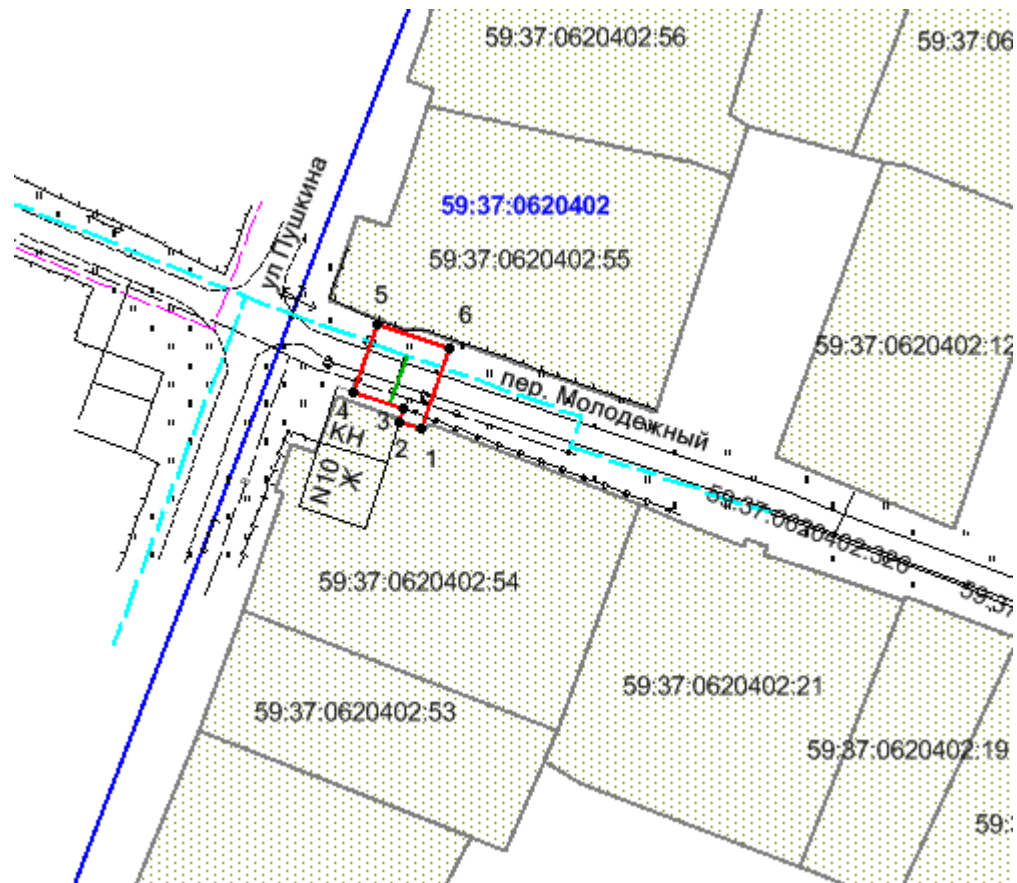
Объект: газопровод для транспортировки природного газа под давлением до 0,6 Мпа включительно

Местоположение: Пермский край, г.о г. Березники, г. Усолье, ул. Пушкина, у дома 10

Площадь земель или части земельного участка, кв.м: 101

Категория земель: земли населенных пунктов

Вид разрешенного использования: для строительства газопровода



Масштаб 1:1000






Описание границ смежных землепользователей:

от т.1 до т.4
от т.4 до т.1

- граница участка с кадастровым № 59:37:0620402:54
- земли общего пользования

Обозначение характерных точек границ	Координаты, м (МСК-59)	
	X	Y
1	673004,70	2257200,73
2	673005,46	2257197,90
3	673007,19	2257198,43
4	673009,27	2257191,73
5	673018,36	2257194,93
6	673015,20	2257204,41

Условные обозначения:

-  - граница предполагаемых к использованию земель ;
-  - граница учтенных земельных участков;
-  - граница кадастрового квартала;
-  - проектируемый газопровод;
-  - существующий газопровод;
- 59:37:0620402 - обозначение кадастрового квартала;
- 59:37:0620402:54 - кадастровый номер земельного участка;

Заявитель

/А.Д.Ядрина/

Верно