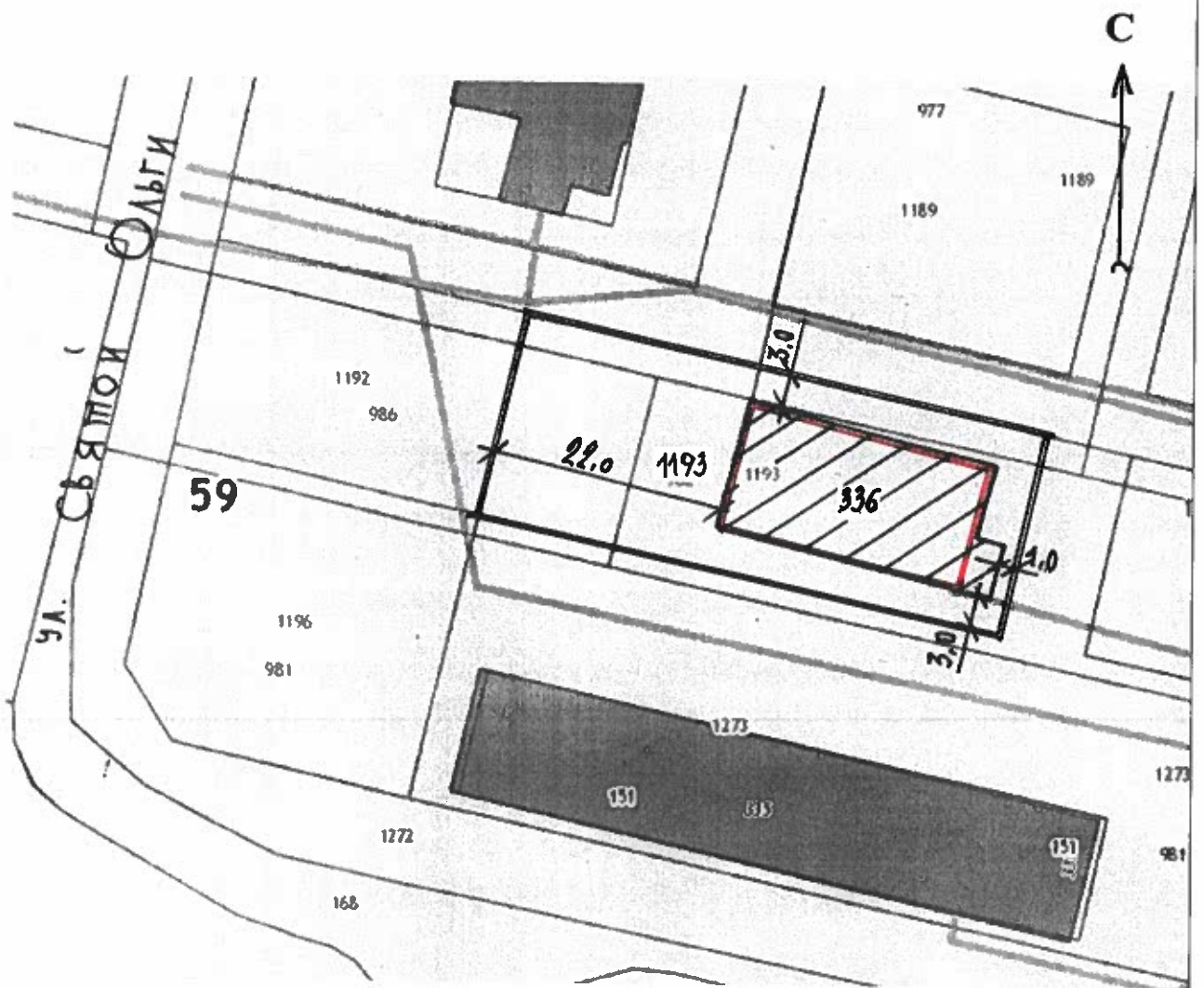





Схема планируемых отклонений в результате реконструкции объекта капитального строительства по адресу: п. Николаев Посад, ул. Святой Ольги, д.3



Условные обозначения:

-  - контур здания до реконструкции
-  - контур здания после реконструкции
-  - граница земельного участка

1193 - кадастровый номер земельного участка кадастрового квартала 59:37:1860101

336 - кадастровый номер объекта капитального строительства, расположенного в кадастровом квартале 59:37:1860101