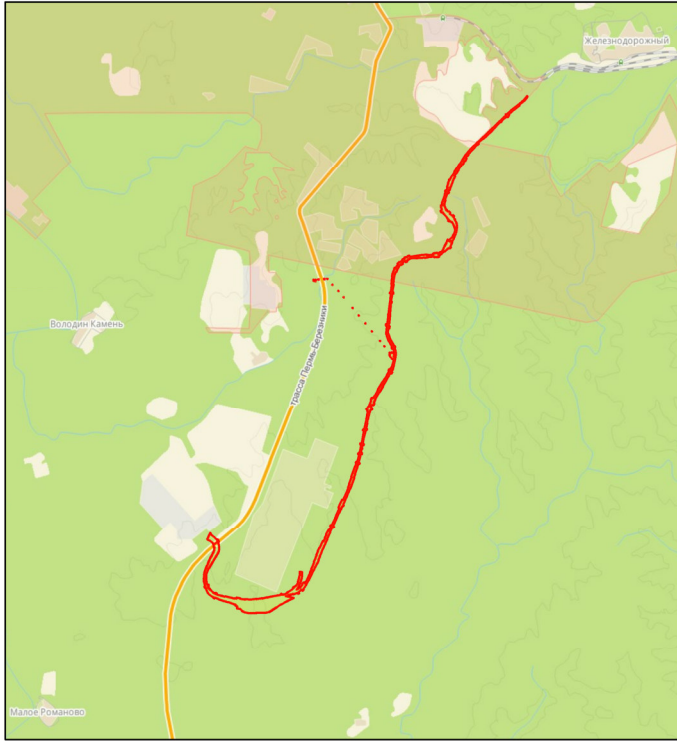


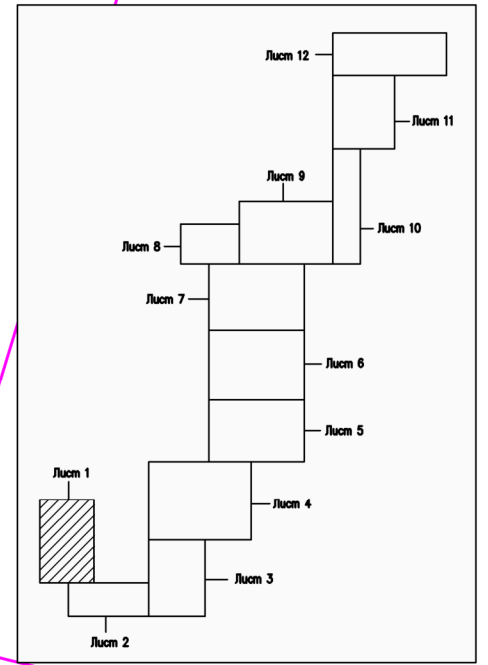
Аренда ООО "ЕвроХим-Усольский калийный комбинат"

Ситуационный план



Масштаб 1:200 000

Схема расположения листов



Условные обозначения:

- граница зоны планируемого размещения линейного объекта
- 1 - номер характерной точки
- граница территории, в отношении которой осуществляется подготовка документации по планировке территории
- граница кадастрового квартала
- 59:37:2021101 - номер кадастрового квартала
- граница земельного участка, сведения о котором содержатся в ЕГРН
- :1159 - кадастровый номер земельного участка
- объект недвижимого имущества
- :135102 - кадастровый номер объекта недвижимого имущества
- граница охранный зоны соединительного железнодорожного пути

Изм.	Кол.уч.	Лист	№ док.	Подпись	Дата
Разраб.					
Пров.					

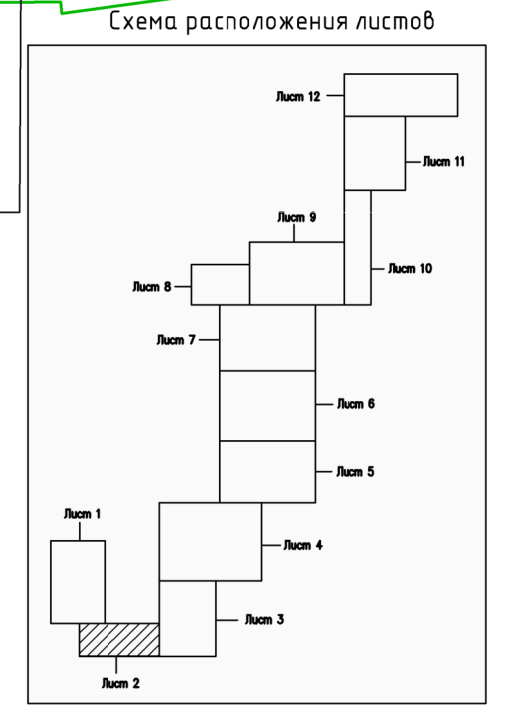
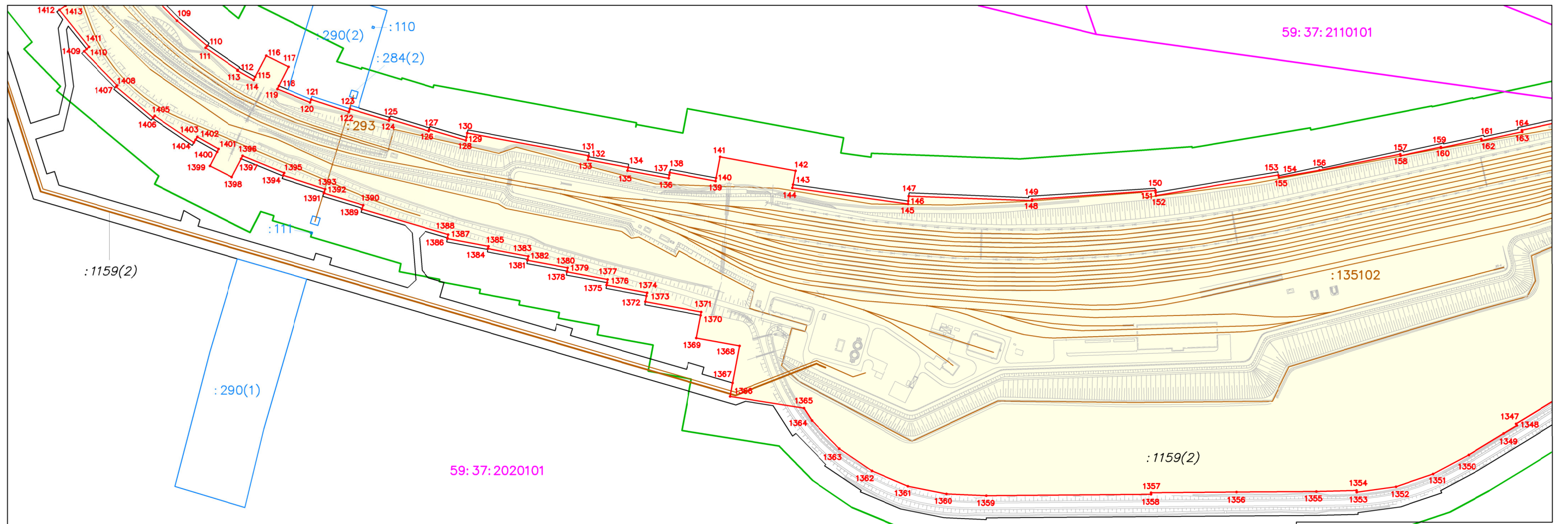
"Усольский калийный комбинат. Соединительный железнодорожный путь и объекты железнодорожного транспорта станции "Палашеры". Станция Березники-Сортировочная" в юго-восточной части г. Березники"

Проект планировки территории	Стадия	Лист	Листов
		1	12

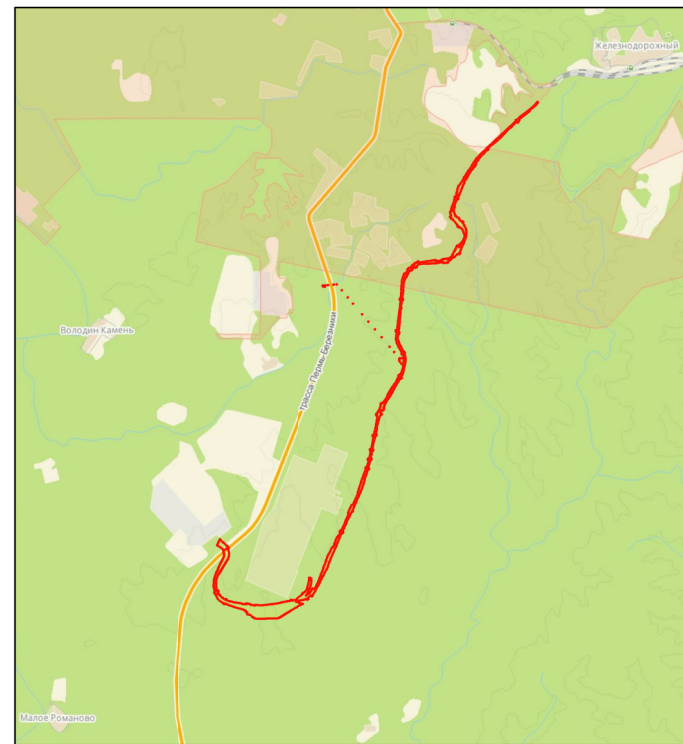
Чертеж границ зон планируемого размещения линейных объектов
Масштаб 1:5000

ООО "ЕвроХим-Усольский калийный комбинат"

Примечания:
* неотъемлемой частью чертежа является каталог координат характерных точек границ зоны планируемого размещения линейного объекта



Ситуационный план



Масштаб 1:200 000

Условные обозначения:

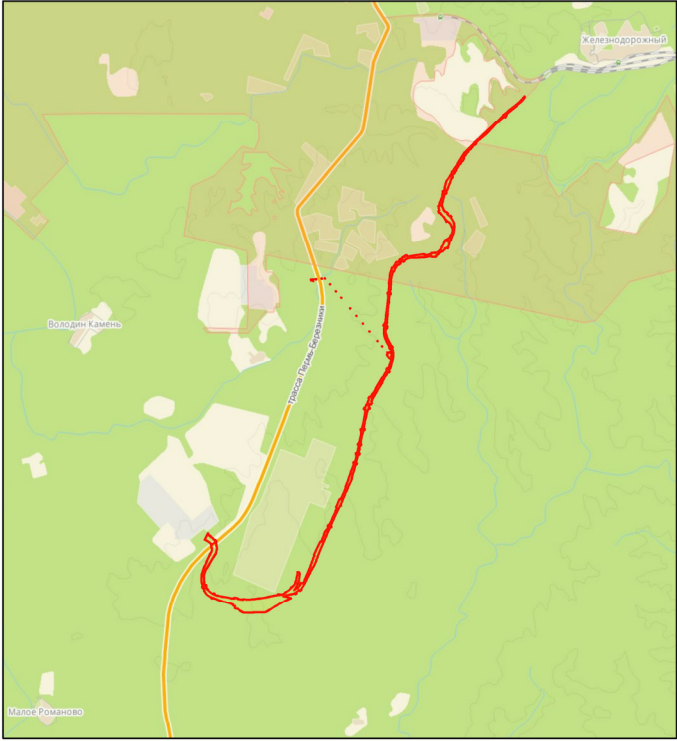
- граница зоны планируемого размещения линейного объекта
- 125 - номер характерной точки
- граница территории, в отношении которой осуществляется подготовка документации по планировке территории
- граница кадастрового квартала
- 59:37:202101 - номер кадастрового квартала
- граница земельного участка, сведения о котором содержатся в ЕГРН
- :1159 - кадастровый номер земельного участка
- объект недвижимого имущества
- :135102 - кадастровый номер объекта недвижимого имущества
- граница охранный зоны соединительного железнодорожного пути

Примечания:

* неотъемлемой частью чертежа является каталог координат характерных точек границ зоны планируемого размещения линейного объекта

						"Усольский калийный комбинат. Соединительный железнодорожный путь и объекты железнодорожного транспорта станции "Палашеры". Станция Березники-Сортировочная" в юго-восточной части г. Березники"			
Изм.	Кол.уч.	Лист	№ док.	Подпись	Дата	Проект планировки территории	Стадия	Лист	Листов
Разраб.								2	12
Пров.						Чертеж границ зон планируемого размещения линейных объектов Масштаб 1:5000	ООО "ЕвроХим-Усольский калийный комбинат"		

Ситуационный план



Масштаб 1:200 000

59:37:2110101

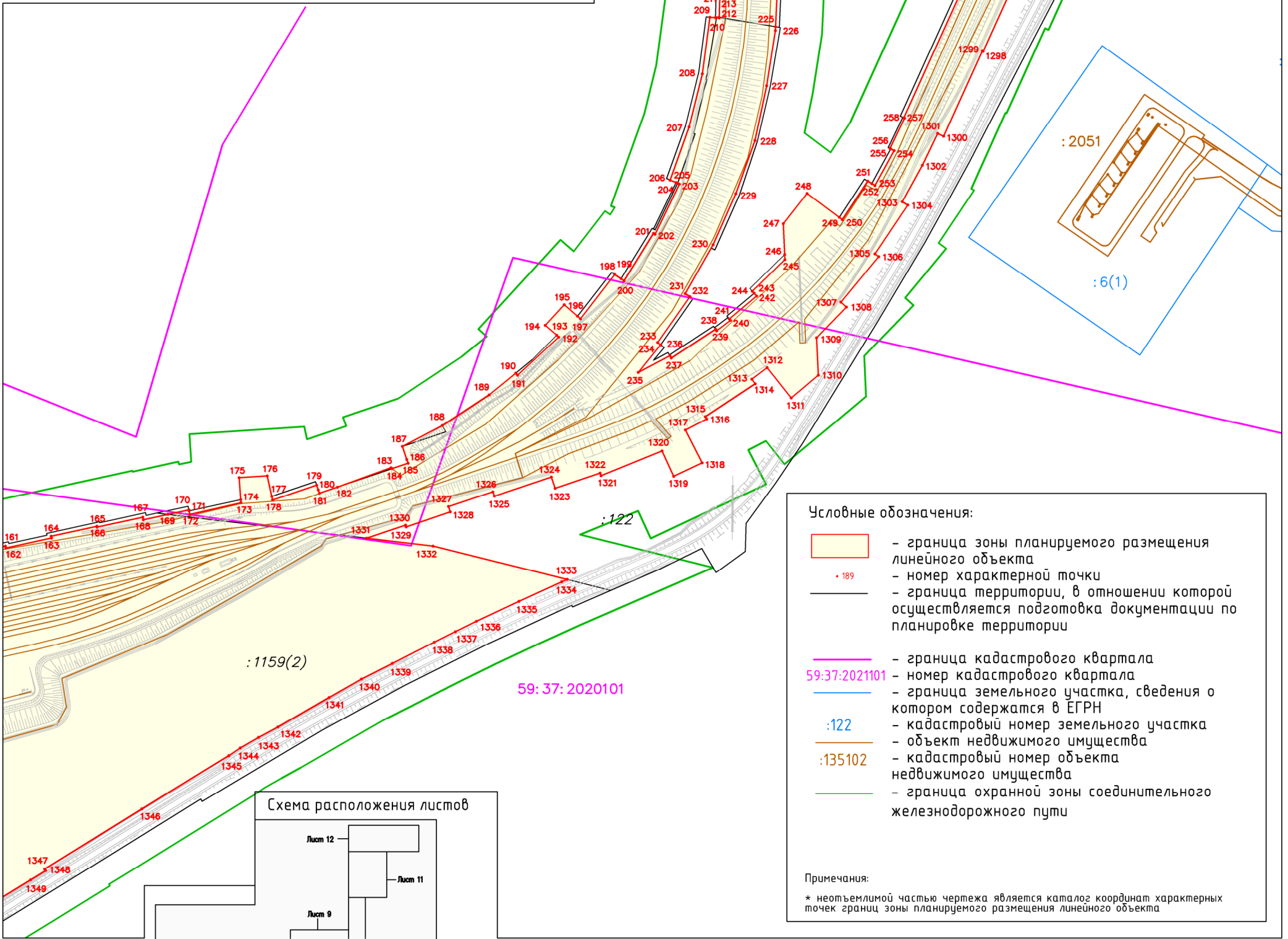
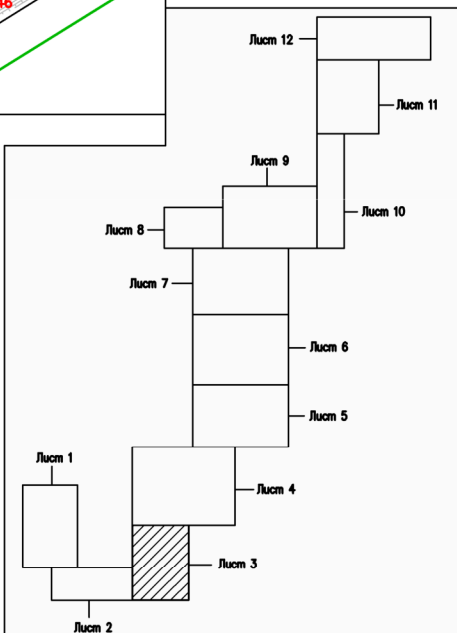


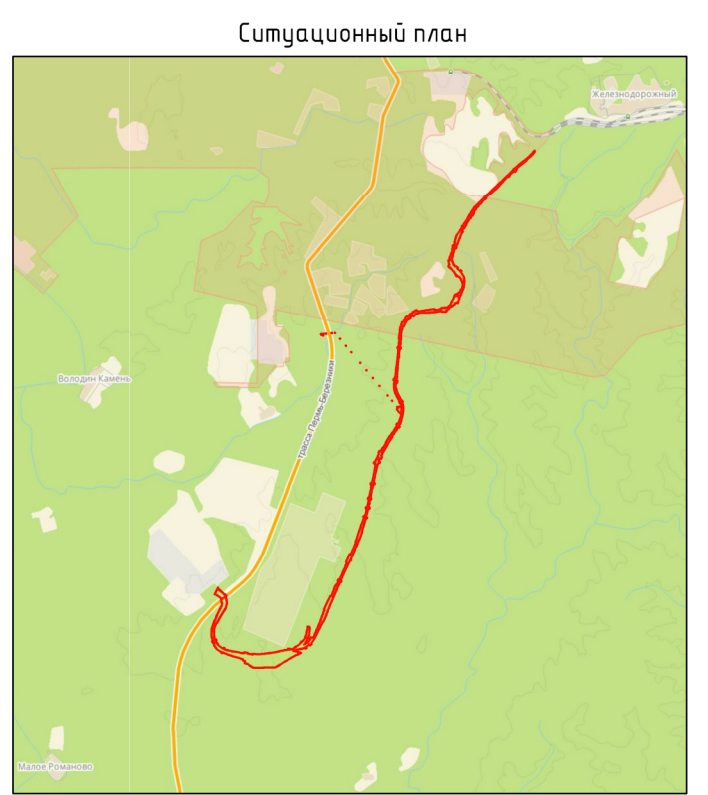
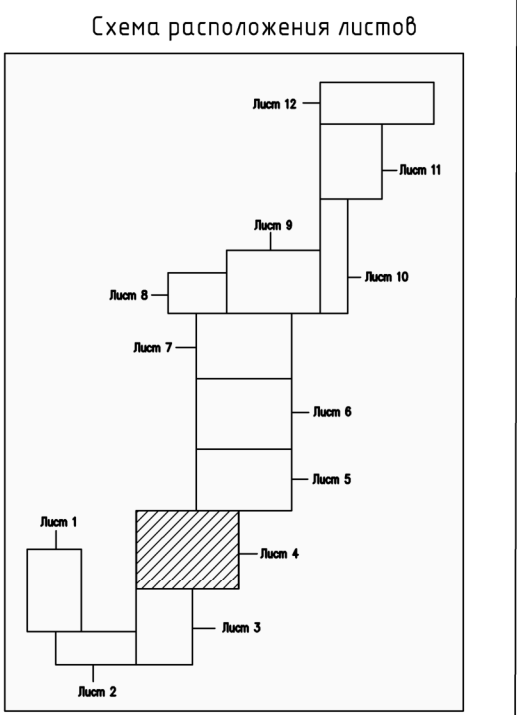
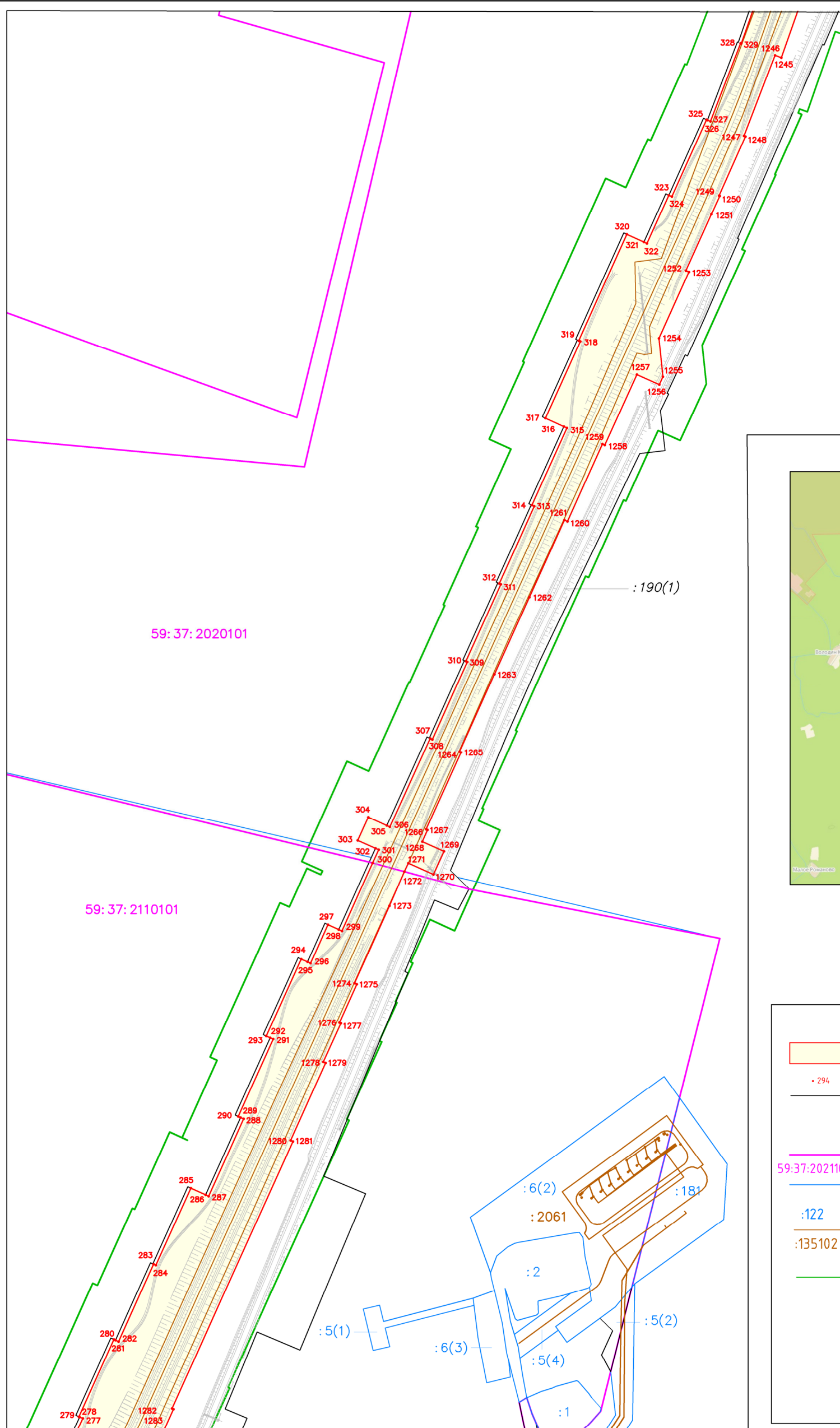
Схема расположения листов



Изм.	Кол.уч.	Лист	№ док.	Подпись	Дата
Разраб.					
Пров.					

"Усольский калийный комбинат. Соединительный железнодорожный путь и объекты железнодорожного транспорта станции "Палашеры". Станция Березники-Сортировочная" в юго-восточной части г. Березники"

Проект планировки территории	Стадия	Лист	Листов
		3	12
Чертеж границ зон планируемого размещения линейных объектов Масштаб 1:5000		ООО "ЕвроХим-Усольский калийный комбинат"	



Масштаб 1:200 000

Условные обозначения:

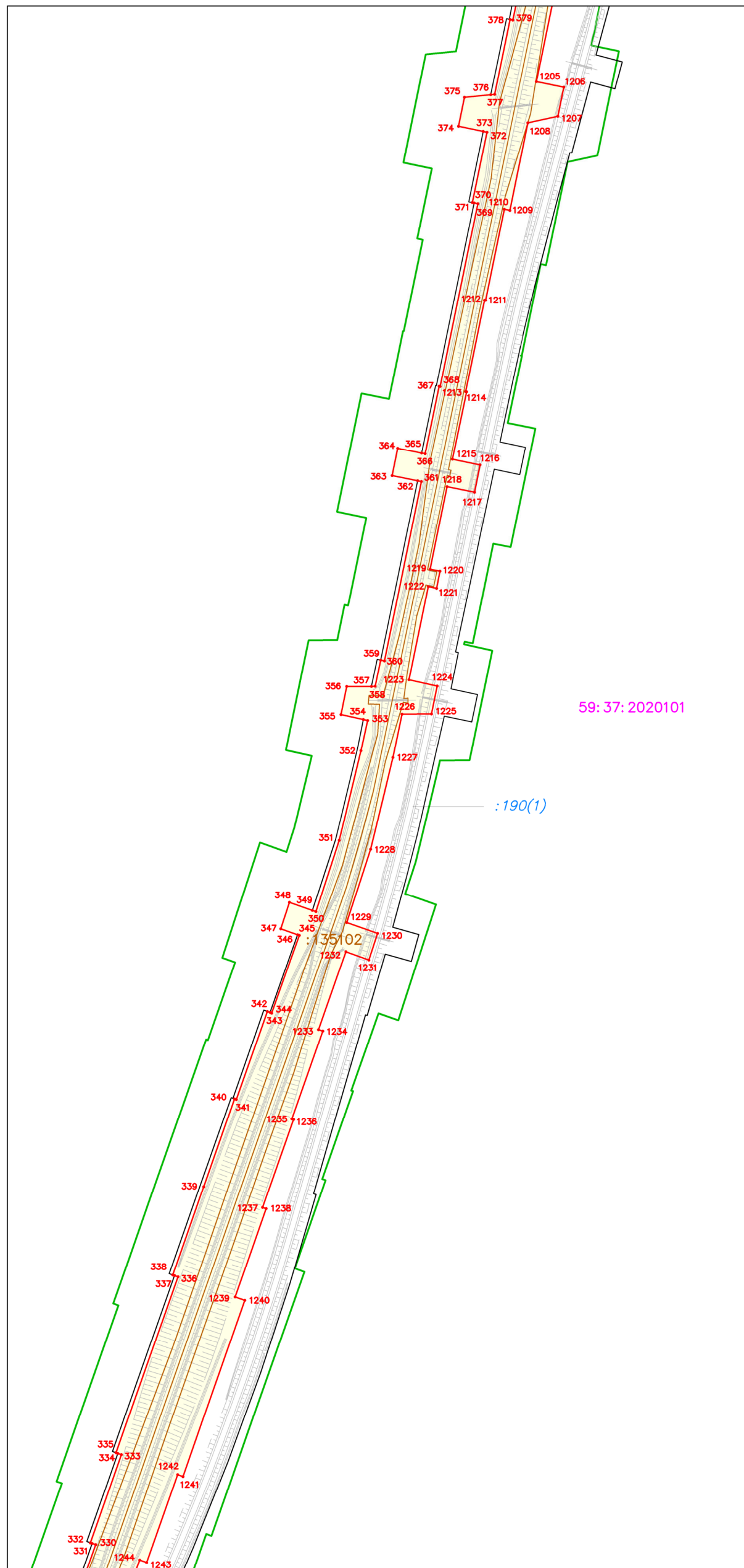
- граница зоны планируемого размещения линейного объекта
- 294 - номер характерной точки
- граница территории, в отношении которой осуществляется подготовка документации по планировке территории
- граница кадастрового квартала
- 59:37:2021101 - номер кадастрового квартала
- граница земельного участка, сведения о котором содержатся в ЕГРН
- :122 - кадастровый номер земельного участка
- объект недвижимого имущества
- :135102 - кадастровый номер объекта недвижимого имущества
- граница охранной зоны соединительного железнодорожного пути

Изм.	Кол.уч.	Лист	№ док.	Подпись	Дата
Разраб.					
Пров.					

"Усольский калийный комбинат. Соединительный железнодорожный путь и объекты железнодорожного транспорта станции "Палашеры".
Станция Березники-Сортировочная" в юго-восточной части г. Березники"

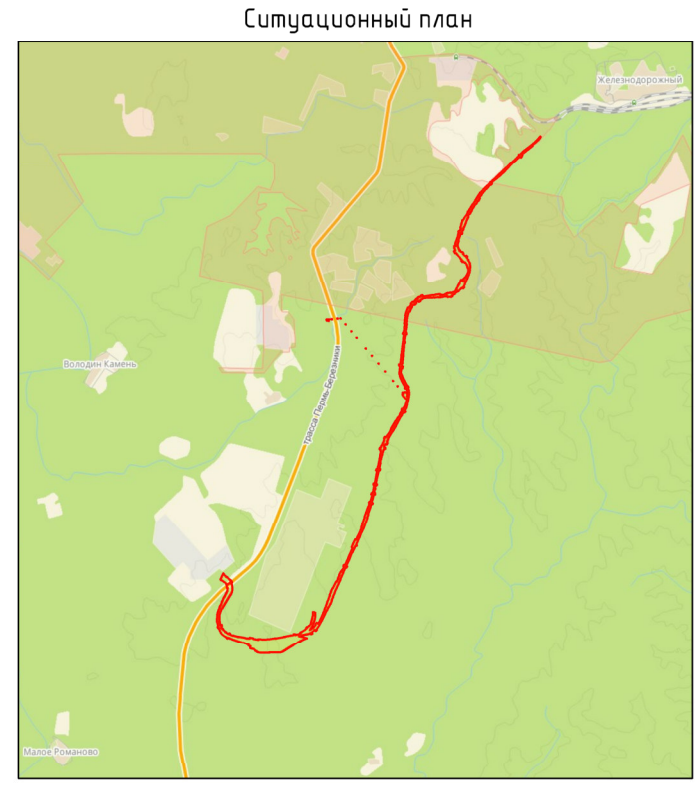
Проект планировки территории	Стадия	Лист	Листов
		4	12
Чертеж границ зон планируемого размещения линейных объектов Масштаб 1:5000		ООО "ЕвроХим-Усольский калийный комбинат"	

Примечания:
* неотъемлемой частью чертежа является каталог координат характерных точек границ зоны планируемого размещения линейного объекта



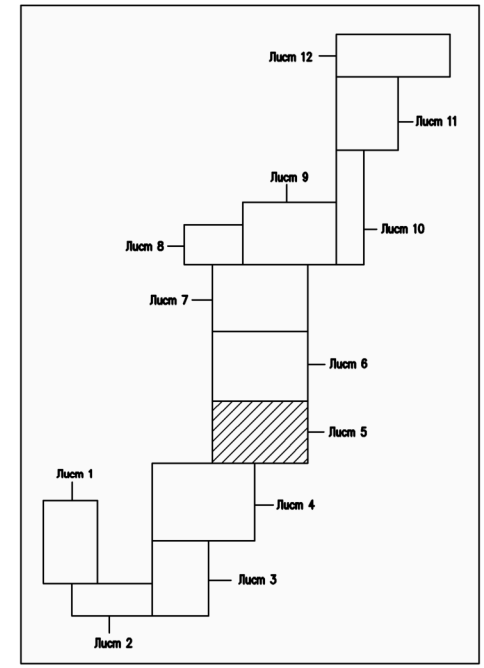
59:37:202101

:190(1)



Масштаб 1:200 000

Схема расположения листов



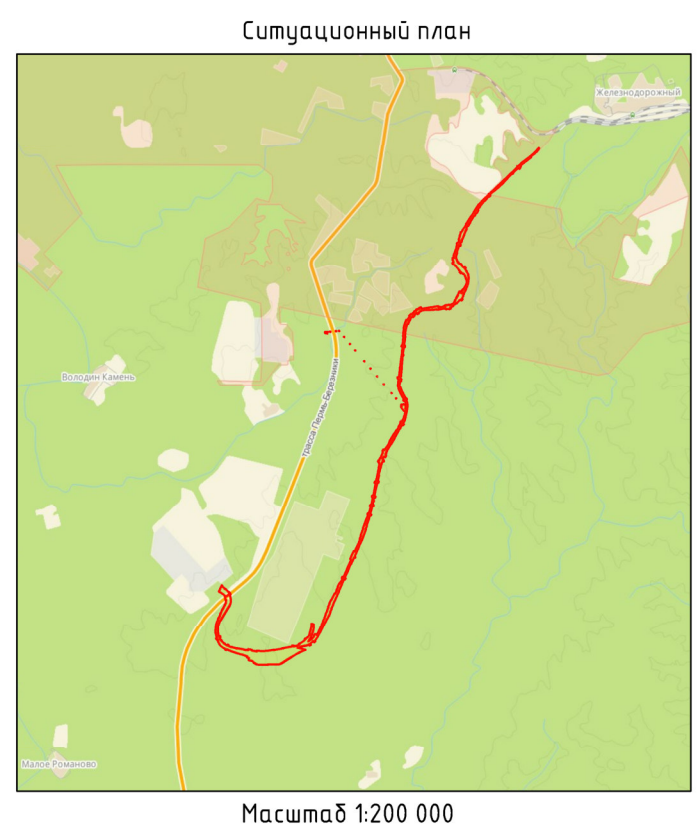
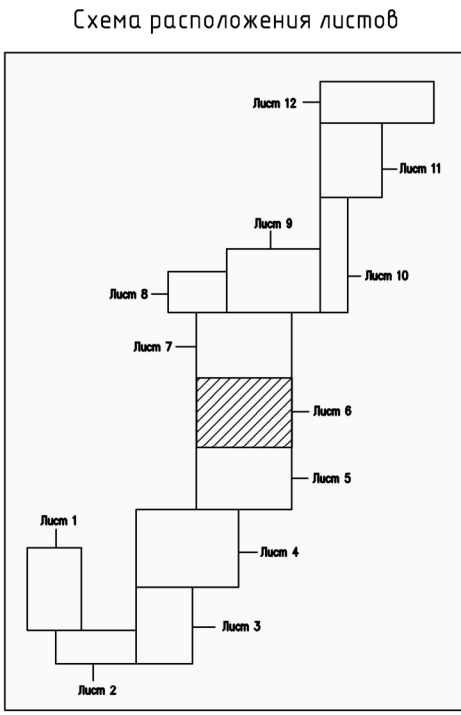
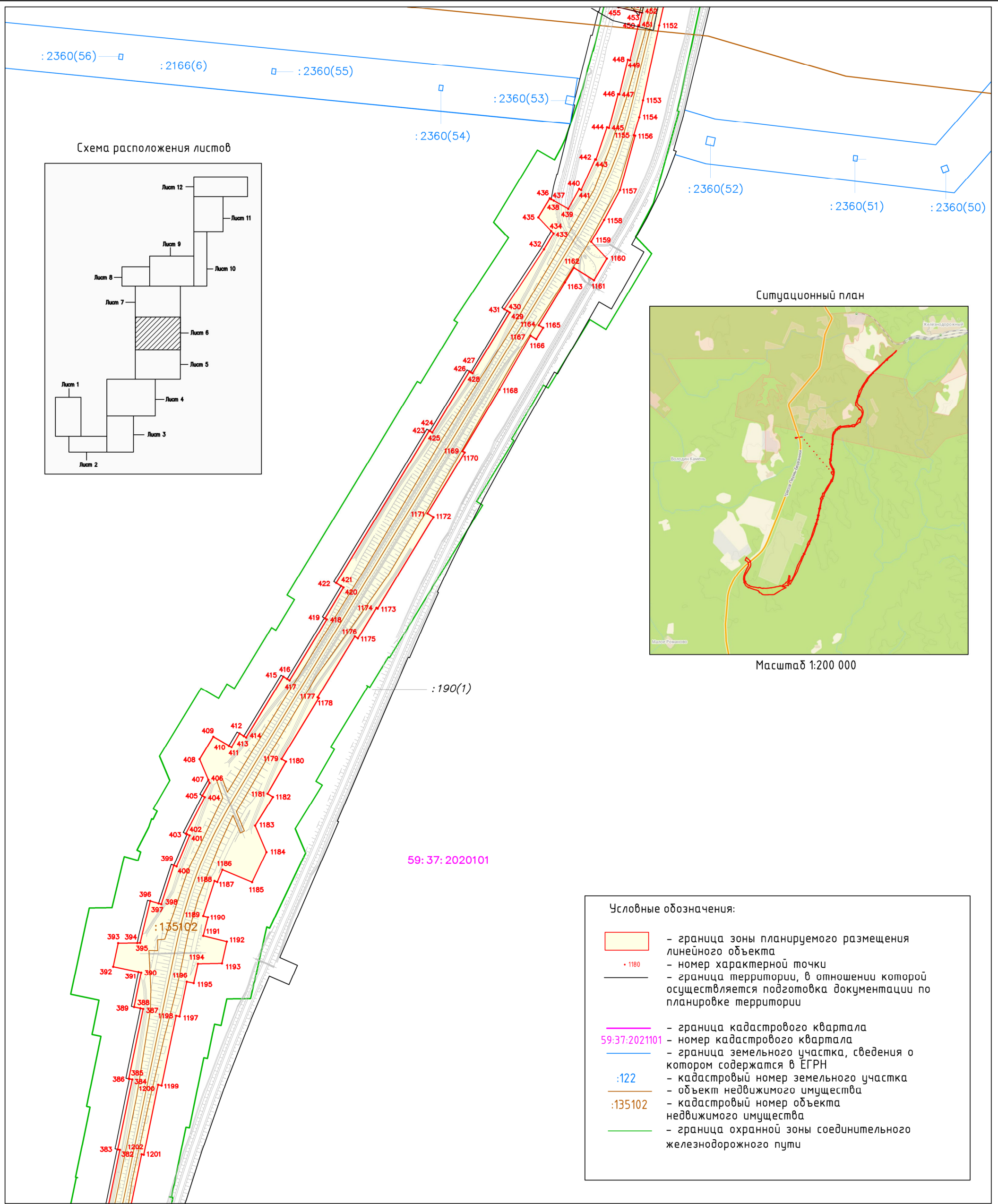
Условные обозначения:

- граница зоны планируемого размещения линейного объекта
- 340 - номер характерной точки
- граница территории, в отношении которой осуществляется подготовка документации по планировке территории
- граница кадастрового квартала
- 59:37:202101 - номер кадастрового квартала
- граница земельного участка, сведения о котором содержатся в ЕГРН
- :122 - кадастровый номер земельного участка
- объект недвижимого имущества
- :135102 - кадастровый номер объекта недвижимого имущества
- граница охранной зоны соединительного железнодорожного пути

Примечания:
* неотъемлемой частью чертежа является каталог координат характерных точек границ зоны планируемого размещения линейного объекта

Изм.	Кол.уч.	Лист	№ док.	Подпись	Дата
Разраб.					
Пров.					

"Усольский калийный комбинат. Соединительный железнодорожный путь и объекты железнодорожного транспорта станции "Палашеры". Станция Березники-Сортировочная" в юго-восточной части г. Березники"			
Проект планировки территории	Стадия	Лист	Листов
		5	12
Чертеж границ зон планируемого размещения линейных объектов Масштаб 1:5000		ООО "ЕвроХим-Усольский калийный комбинат"	



Условные обозначения:

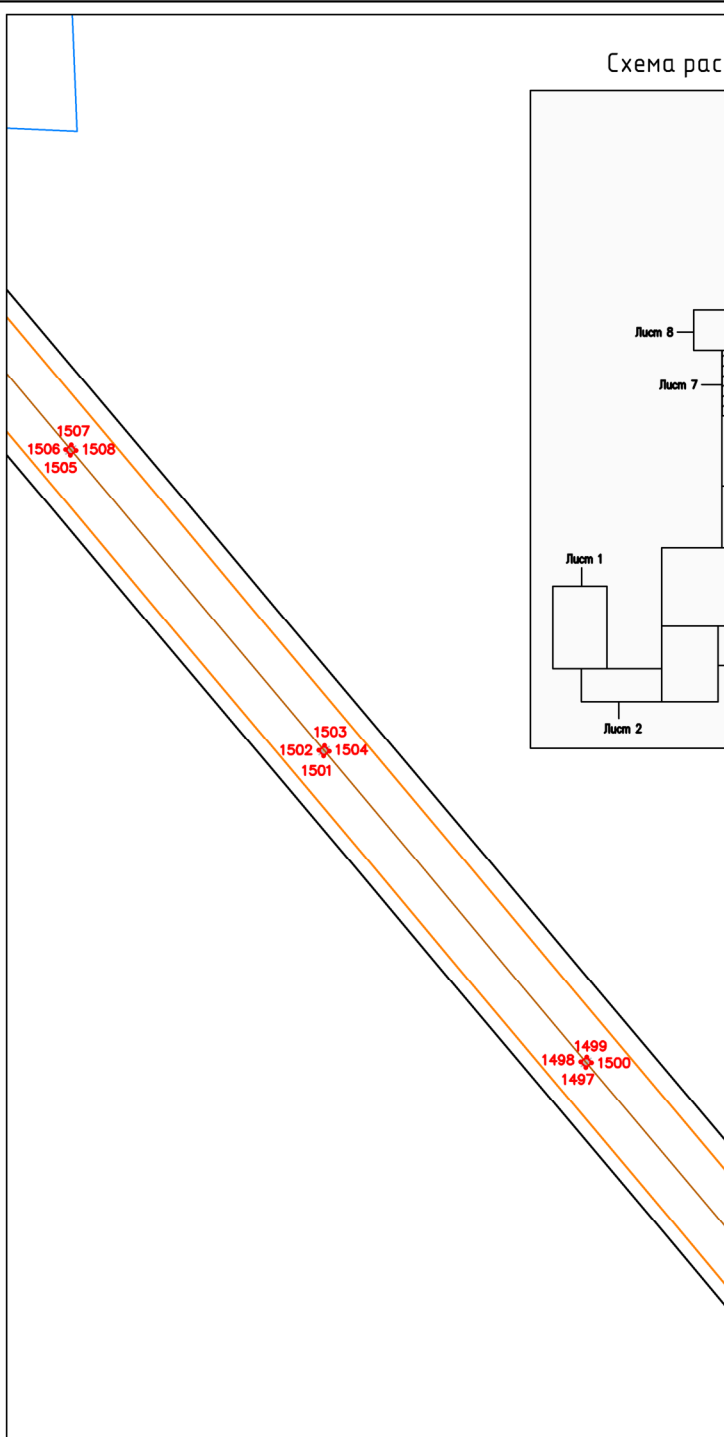
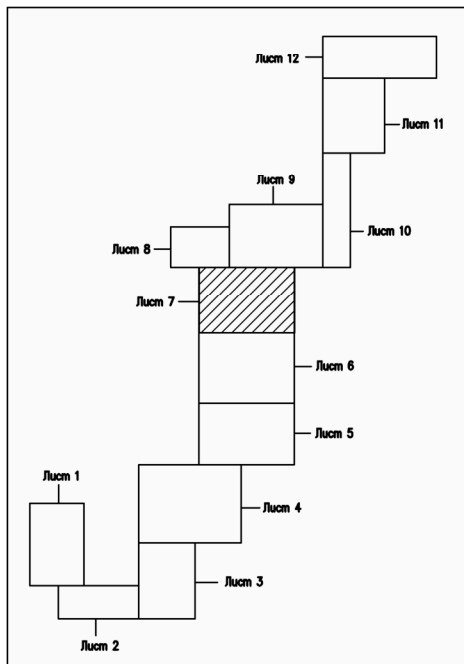
- граница зоны планируемого размещения линейного объекта
- 1180 - номер характерной точки
- граница территории, в отношении которой осуществляется подготовка документации по планировке территории
- граница кадастрового квартала
- 59:37:2021101 - номер кадастрового квартала
- граница земельного участка, сведения о котором содержатся в ЕГРН
- :122 - кадастровый номер земельного участка
- объект недвижимого имущества
- :135102 - кадастровый номер объекта недвижимого имущества
- граница охранной зоны соединительного железнодорожного пути

Изм.	Кол.уч.	Лист	№ док.	Подпись	Дата
Разраб.					
Пров.					

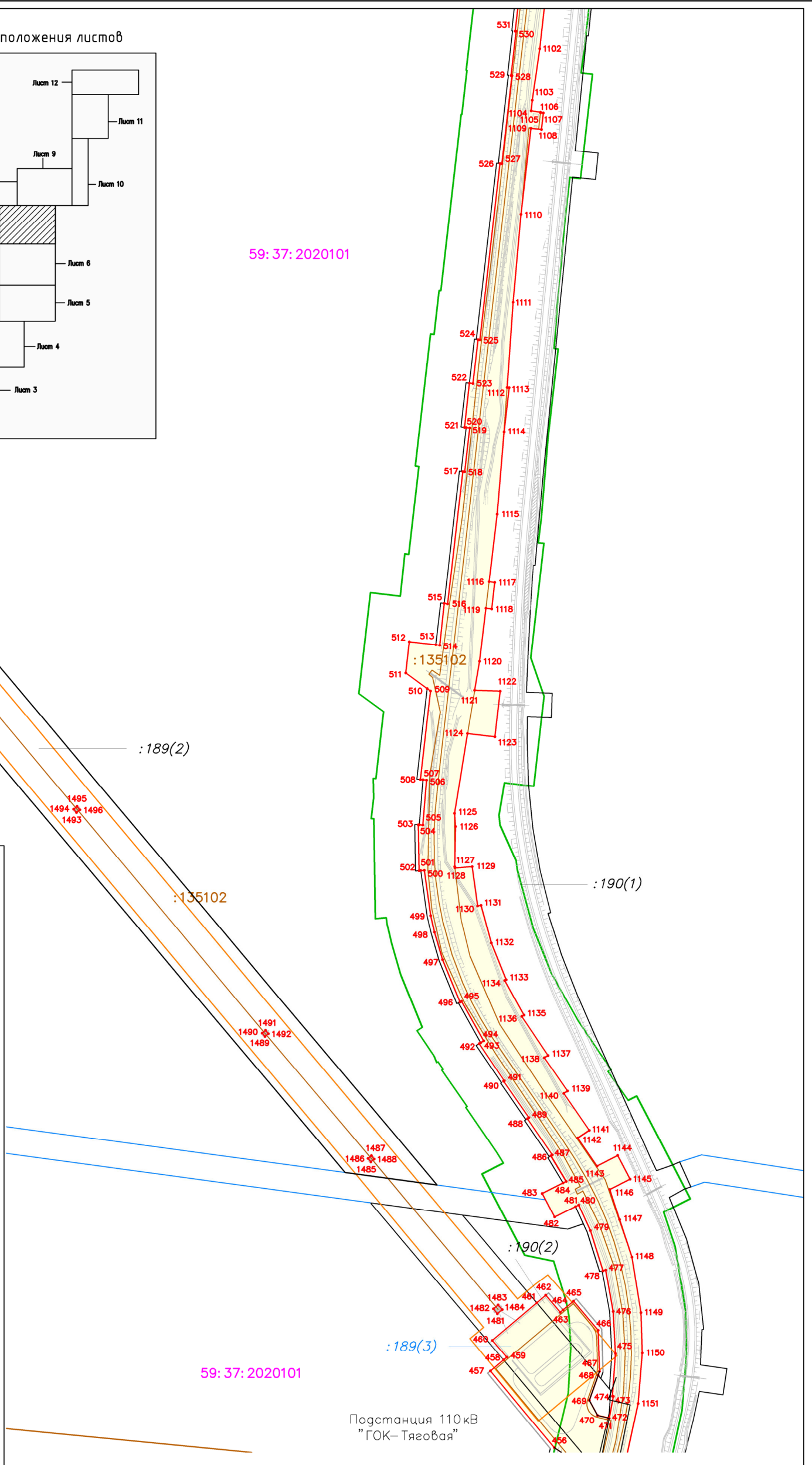
"Усольский калийный комбинат. Соединительный железнодорожный путь и объекты железнодорожного транспорта станции "Палашеры". Станция Березники-Сортировочная" в юго-восточной части г. Березники"			
Проект планировки территории	Стадия	Лист	Листов
		6	12
Чертеж границ зон планируемого размещения линейных объектов Масштаб 1:5000		ООО "ЕвроХим-Усольский калийный комбинат"	

Примечания:
* неотъемлемой частью чертежа является каталог координат характерных точек границ зоны планируемого размещения линейного объекта

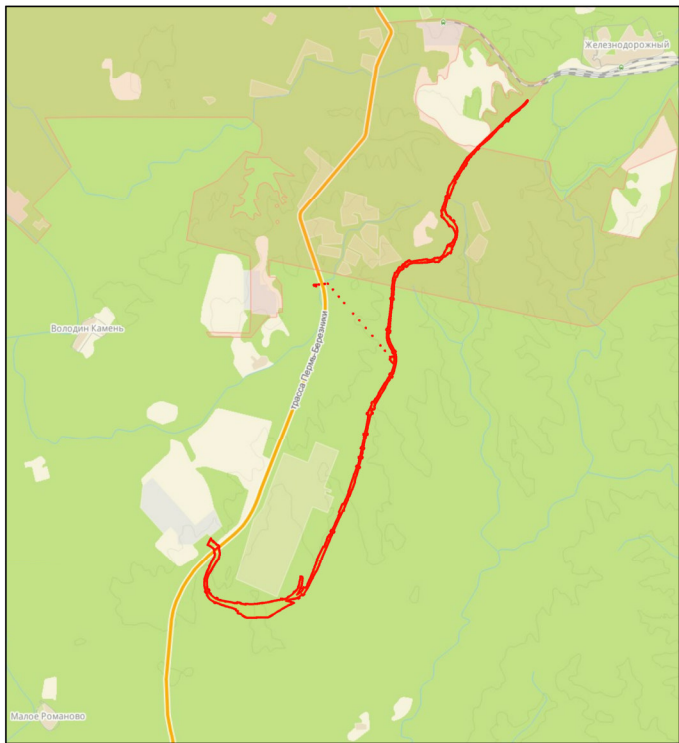
Схема расположения листов



59:37:2020101



Ситуационный план



Масштаб 1:200 000

Условные обозначения:

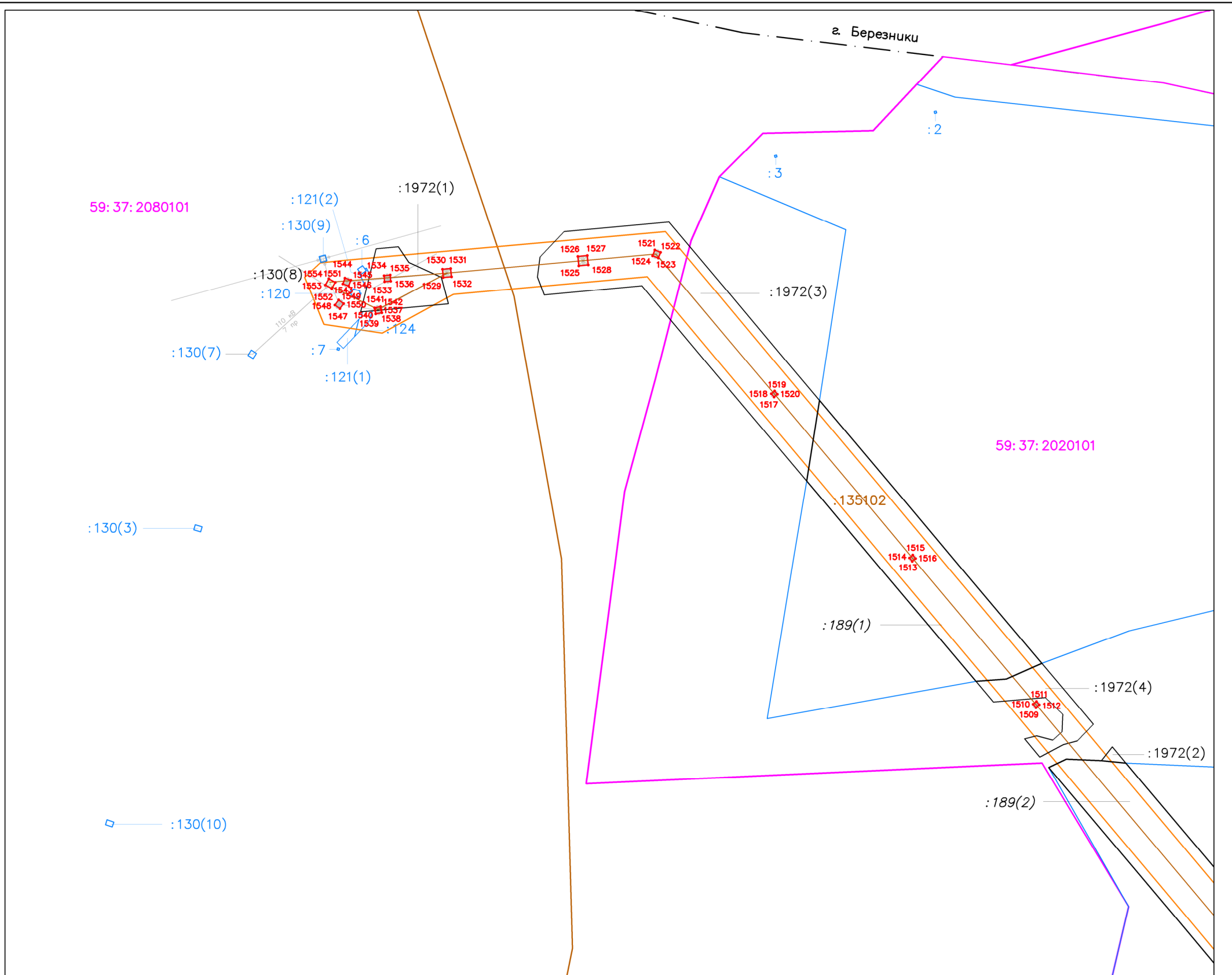
- граница зоны планируемого размещения линейного объекта
- 1494 - номер характерной точки
- граница территории, в отношении которой осуществляется подготовка документации по планировке территории
- граница кадастрового квартала
- 59:37:2021101 - номер кадастрового квартала
- граница земельного участка, сведения о котором содержатся в ЕГРН
- :189 - кадастровый номер земельного участка
- объект недвижимого имущества
- :135102 - кадастровый номер объекта недвижимого имущества
- граница охранной зоны соединительного железнодорожного пути
- граница охранной зоны ВЛ 110 кВ и подстанции 110кВ "ГОК-Тяговая"

Примечания:
* неотъемлемой частью чертежа является каталог координат характерных точек границ зоны планируемого размещения линейного объекта

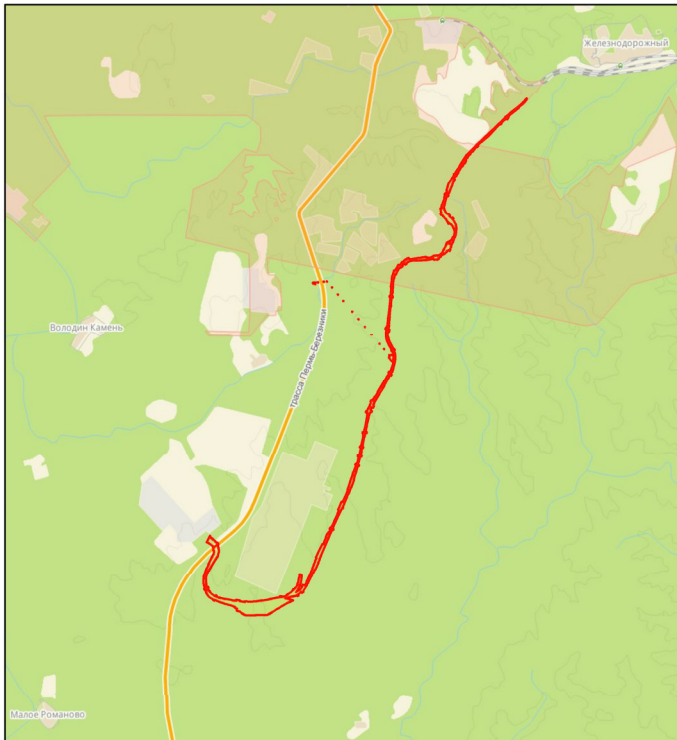
Изм.	Кол.уч.	Лист	№ док.	Подпись	Дата

"Усольский калийный комбинат. Соединительный железнодорожный путь и объекты железнодорожного транспорта станции "Палашеры". Станция Березники-Сортировочная" в юго-восточной части г. Березники"

Проект планировки территории	Стадия	Лист	Листов
		7	12
Чертеж границ зон планируемого размещения линейных объектов Масштаб 1:5000		ООО "ЕвроХим-Усольский калийный комбинат"	



Ситуационный план

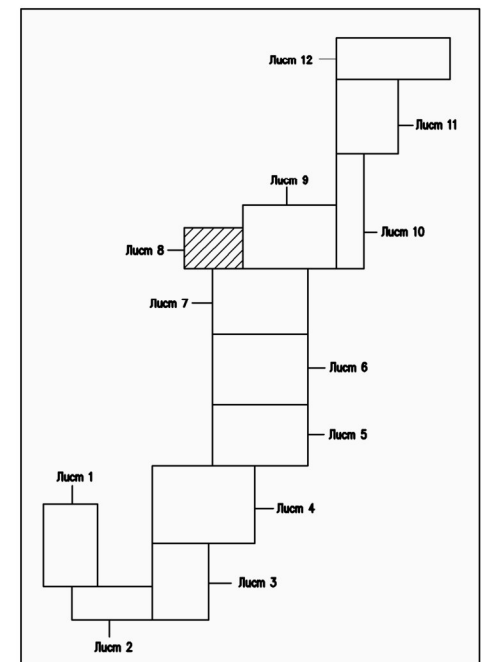


Масштаб 1:200 000

Условные обозначения:

- граница зоны планируемого размещения линейного объекта
- 1514 - номер характерной точки
- граница территории, в отношении которой осуществляется подготовка документации по планировке территории
- граница кадастрового квартала
- 59:37:2021101 - номер кадастрового квартала
- граница земельного участка, сведения о котором содержатся в ЕГРН
- :189 - кадастровый номер земельного участка
- объект недвижимого имущества
- :135102 - кадастровый номер объекта недвижимого имущества
- граница охранной зоны соединительного железнодорожного пути
- граница охранный зоны ВЛ 110 кВ и подстанции 110кВ "ГОК-Тяговая"
- граница населенного пункта

Схема расположения листов



Изм.	Кол.уч.	Лист	№ док.	Подпись	Дата
Разраб.					
Пров.					

"Усольский калийный комбинат. Соединительный железнодорожный путь и объекты железнодорожного транспорта станции "Палашеры".
Станция Березники-Сортировочная" в юго-восточной части г. Березники"

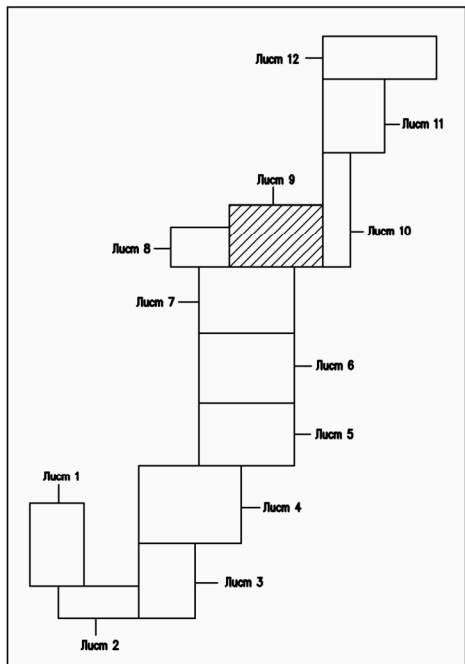
Стадия	Лист	Листов
	8	12

Чертеж границ зон планируемого размещения линейных объектов
Масштаб 1:5000

ООО "ЕвроХим-Усольский калийный комбинат"

Примечания:
* неотъемлемой частью чертежа является каталог координат характерных точек границ зоны планируемого размещения линейного объекта

Схема расположения листов



: 8409(35)

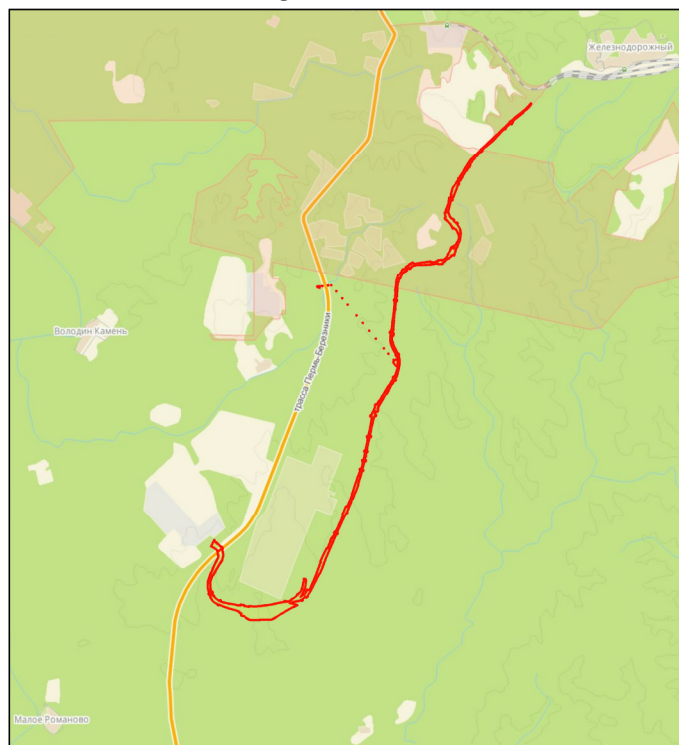
: 287(4)

59: 03: 0700044

: 190(1)

59: 37: 2020101

Ситуационный план



Масштаб 1:200 000

Условные обозначения:

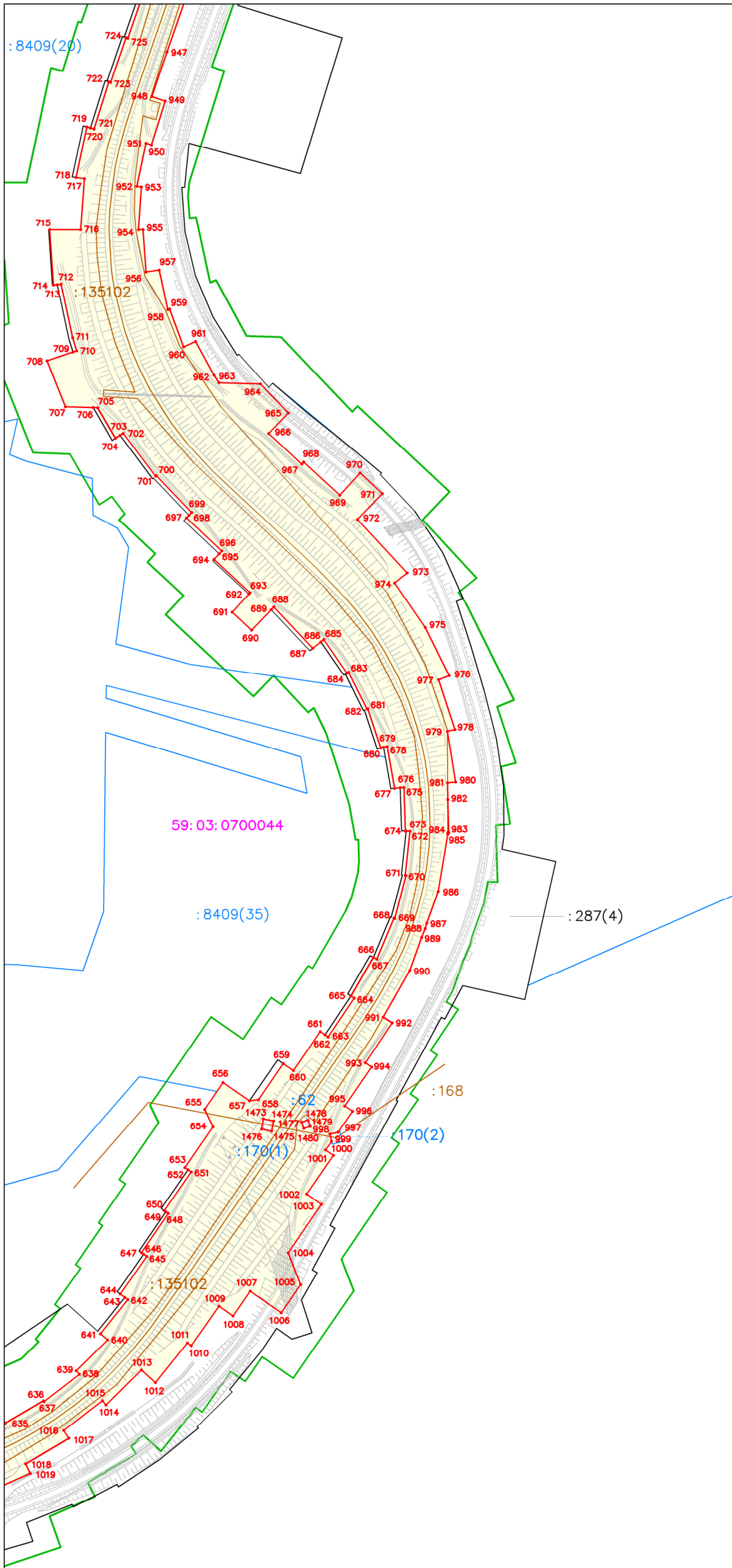
- граница зоны планируемого размещения линейного объекта
- 1070 - номер характерной точки
- граница территории, в отношении которой осуществляется подготовка документации по планировке территории
- граница кадастрового квартала
- 59:37:2020101 - номер кадастрового квартала
- граница земельного участка, сведения о котором содержатся в ЕГРН
- :287 - кадастровый номер земельного участка
- объект недвижимого имущества
- :135102 - кадастровый номер объекта недвижимого имущества
- граница охранной зоны соединительного железнодорожного пути
- граница населенного пункта

г. Березники

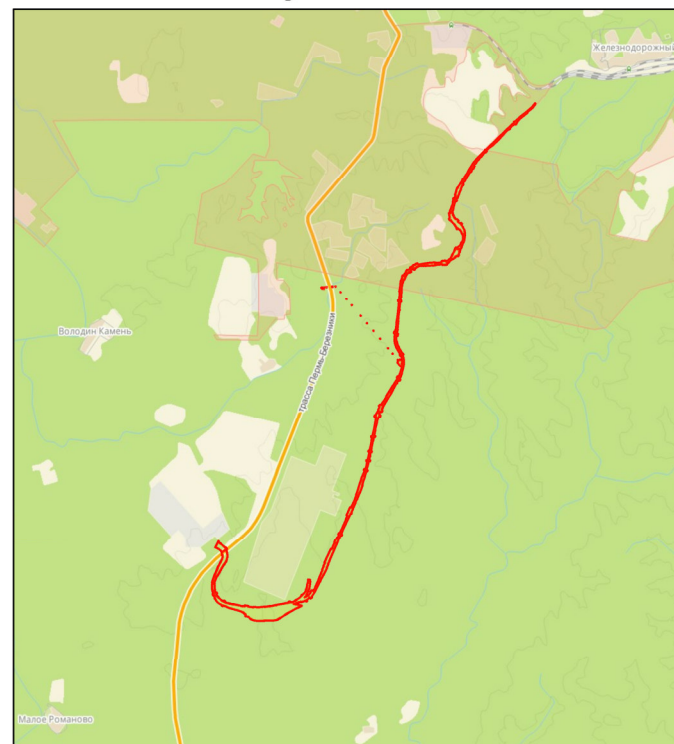
Изм.	Кол.уч.	Лист	№ док.	Подпись	Дата
Разраб.					
Пров.					

"Усольский калийный комбинат. Соединительный железнодорожный путь и объекты железнодорожного транспорта станции "Палашеры". Станция Березники-Сортировочная" в юго-восточной части г. Березники"		
Стадия	Лист	Листов
	9	12
Чертеж границ зон планируемого размещения линейных объектов Масштаб 1:5000		
ООО "ЕвроХим-Усольский калийный комбинат"		

Примечания:
* неотъемлемой частью чертежа является каталог координат характерных точек границ зоны планируемого размещения линейного объекта

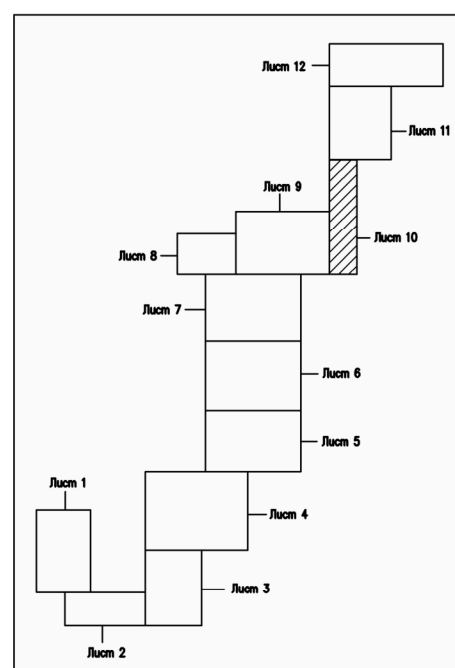


Ситуационный план



Масштаб 1:200 000

Схема расположения листов



Условные обозначения:

- граница зоны планируемого размещения линейного объекта
- 997 - номер характерной точки
- граница территории, в отношении которой осуществляется подготовка документации по планировке территории
- граница кадастрового квартала
- 59:03:0700044 - номер кадастрового квартала
- граница земельного участка, сведения о котором содержатся в ЕГРН
- :287 - кадастровый номер земельного участка
- :135102 - объект недвижимого имущества
- граница охранной зоны соединительного железнодорожного пути

Примечания:

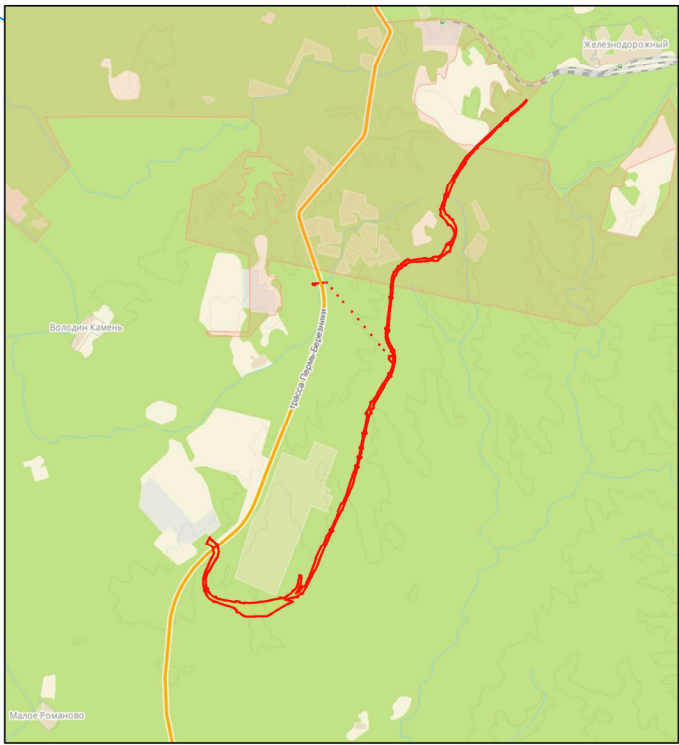
* неотъемлемой частью чертежа является каталог координат характерных точек границ зоны планируемого размещения линейного объекта

Изм.	Кол.уч.	Лист	№ док.	Подпись	Дата

"Усольский калийный комбинат. Соединительный железнодорожный путь и объекты железнодорожного транспорта станции "Палашеры". Станция Березники-Сортировочная" в юго-восточной части г. Березники"

Проект планировки территории	Стадия	Лист	Листов
		10	12
Чертеж границ зон планируемого размещения линейных объектов Масштаб 1:5000		ООО "ЕвроХим-Усольский калийный комбинат"	

Ситуационный план



Масштаб 1:200 000

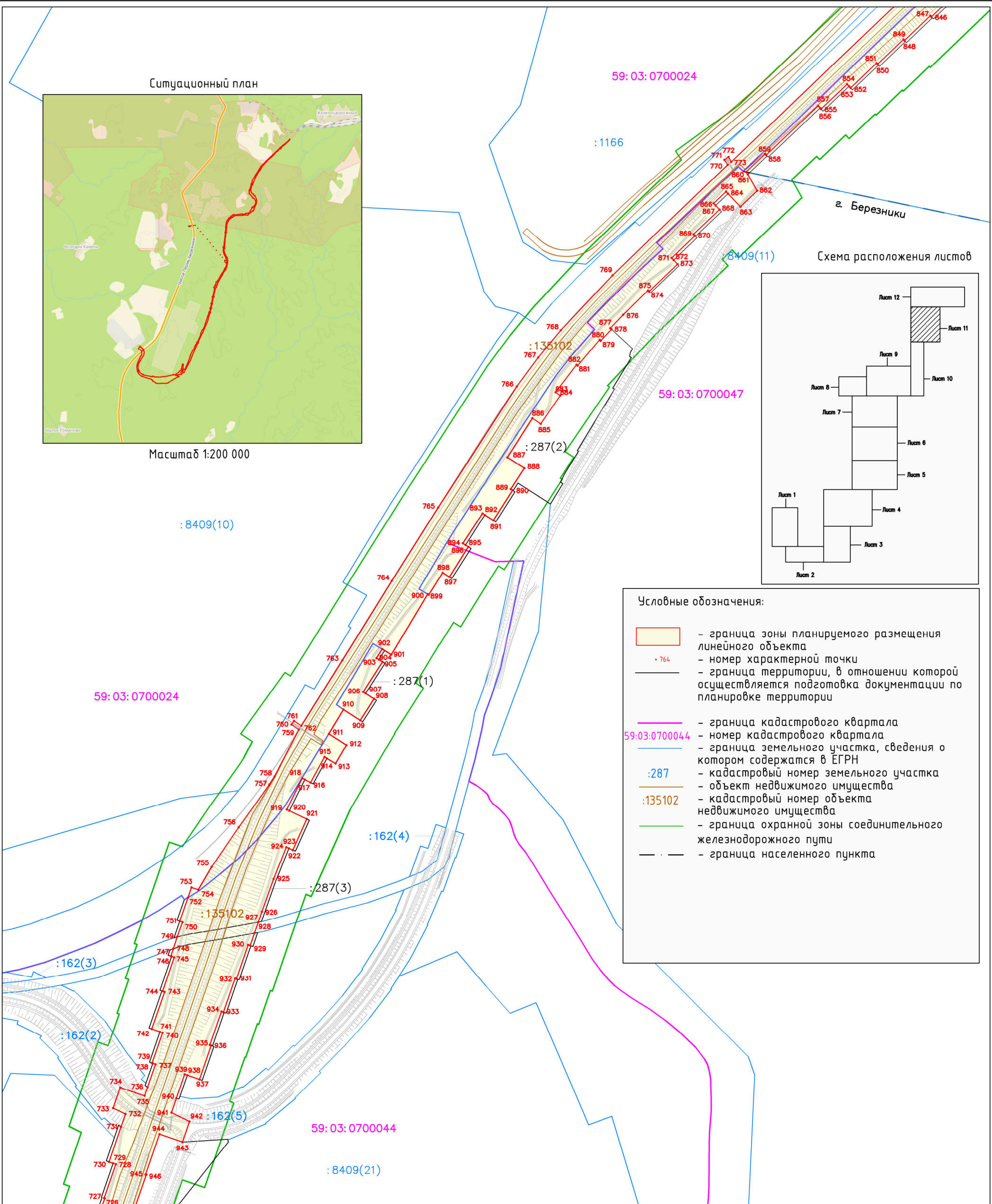
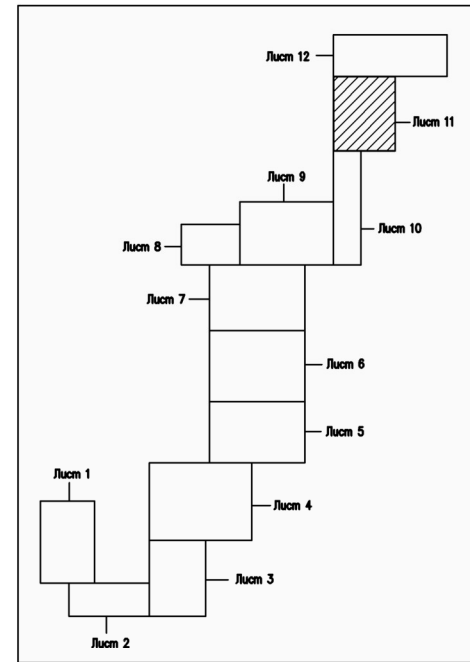


Схема расположения листов



Условные обозначения:

- граница зоны планируемого размещения линейного объекта
- 764 - номер характерной точки
- граница территории, в отношении которой осуществляется подготовка документации по планировке территории
- граница кадастрового квартала
- 59:03:0700044 - номер кадастрового квартала
- граница земельного участка, сведения о котором содержатся в ЕГРН
- :287 - кадастровый номер земельного участка
- объект недвижимого имущества
- :135102 - кадастровый номер объекта недвижимого имущества
- граница охранный зоны соединительного железнодорожного пути
- граница населенного пункта

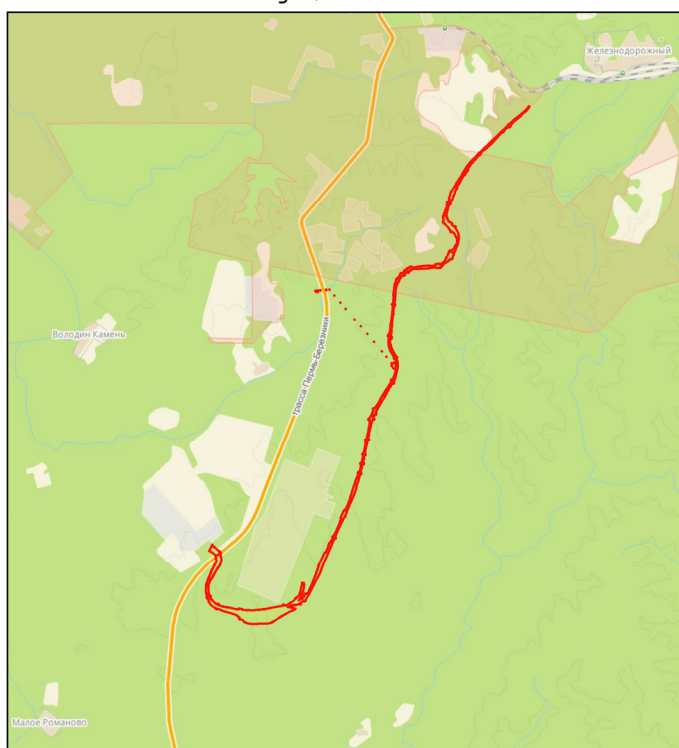
Примечания:
* неотъемлемой частью чертежа является каталог координат характерных точек границ зоны планируемого размещения линейного объекта

Изм.	Кол.уч.	Лист	№ док.	Подпись	Дата
Разраб.					
Пров.					

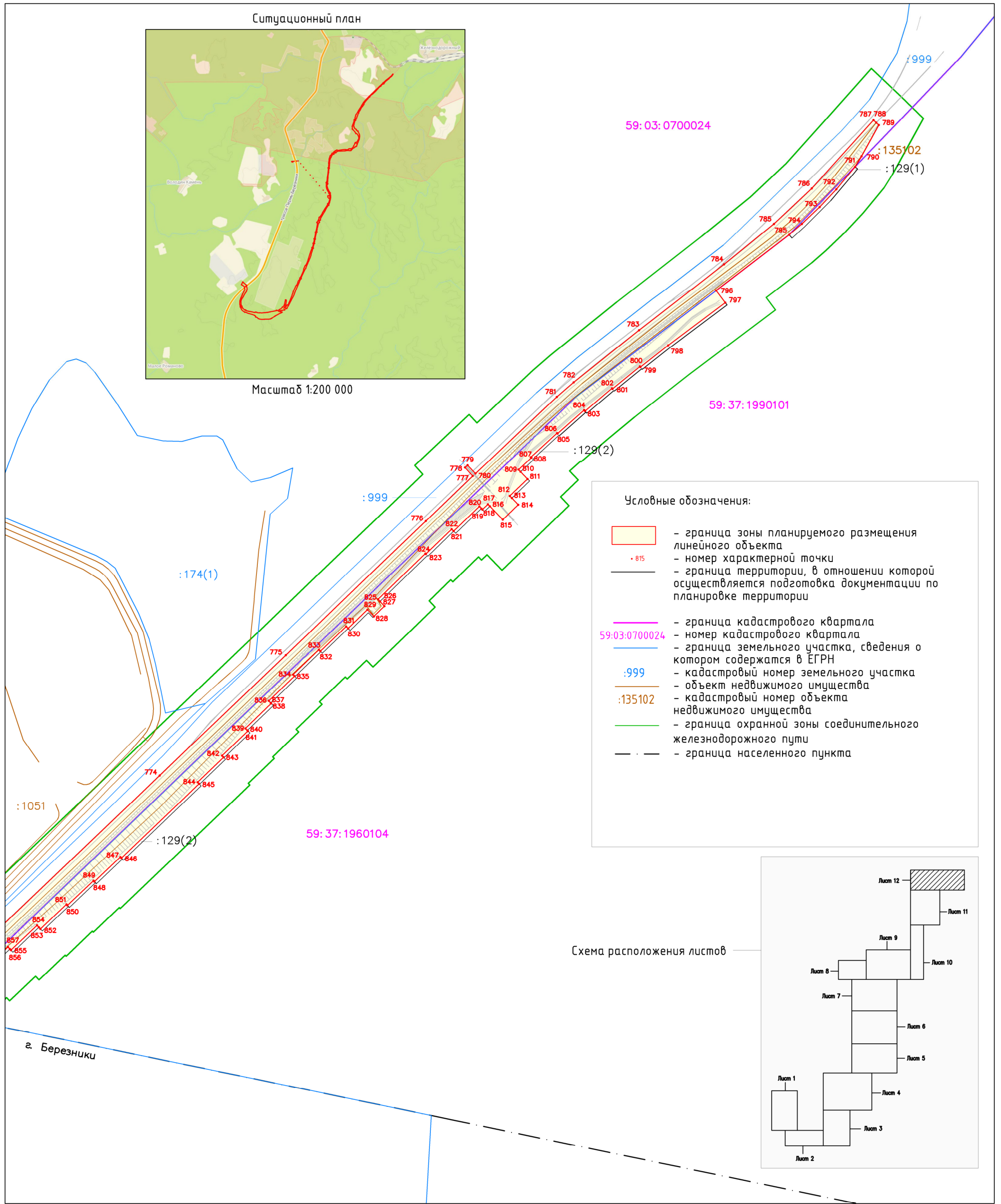
"Усольский калийный комбинат. Соединительный железнодорожный путь и объекты железнодорожного транспорта станции "Палашеры".
Станция Березники-Сортировочная" в юго-восточной части г. Березники"

Проект планировки территории	Стадия	Лист	Листов
		11	12
Чертеж границ зон планируемого размещения линейных объектов Масштаб 1:5000		ООО "ЕвроХим-Усольский калийный комбинат"	

Ситуационный план



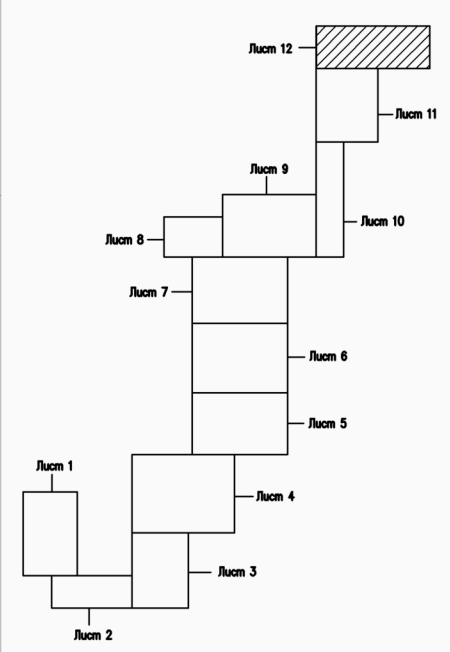
Масштаб 1:200 000



Условные обозначения:

- граница зоны планируемого размещения линейного объекта
- 815 - номер характерной точки
- граница территории, в отношении которой осуществляется подготовка документации по планировке территории
- граница кадастрового квартала
- граница земельного участка, сведения о котором содержатся в ЕГРН
- : 999 - кадастровый номер земельного участка
- : 135102 - объект недвижимого имущества
- граница охранной зоны соединительного железнодорожного пути
- граница населенного пункта

Схема расположения листов



г. Березники

Изм.	Кол.уч.	Лист	№ док.	Подпись	Дата
Разраб.					
Пров.					

"Усольский калийный комбинат. Соединительный железнодорожный путь и объекты железнодорожного транспорта станции "Палашеры".
Станция Березники-Сортировочная" в юго-восточной части г. Березники"

Проект планировки территории	Стадия	Лист	Листов
		12	12
Чертеж границ зон планируемого размещения линейных объектов Масштаб 1:5000	ООО "ЕвроХим-Усольский калийный комбинат"		

Примечания:
* неотъемлемой частью чертежа является каталог координат характерных точек границ зоны планируемого размещения линейного объекта