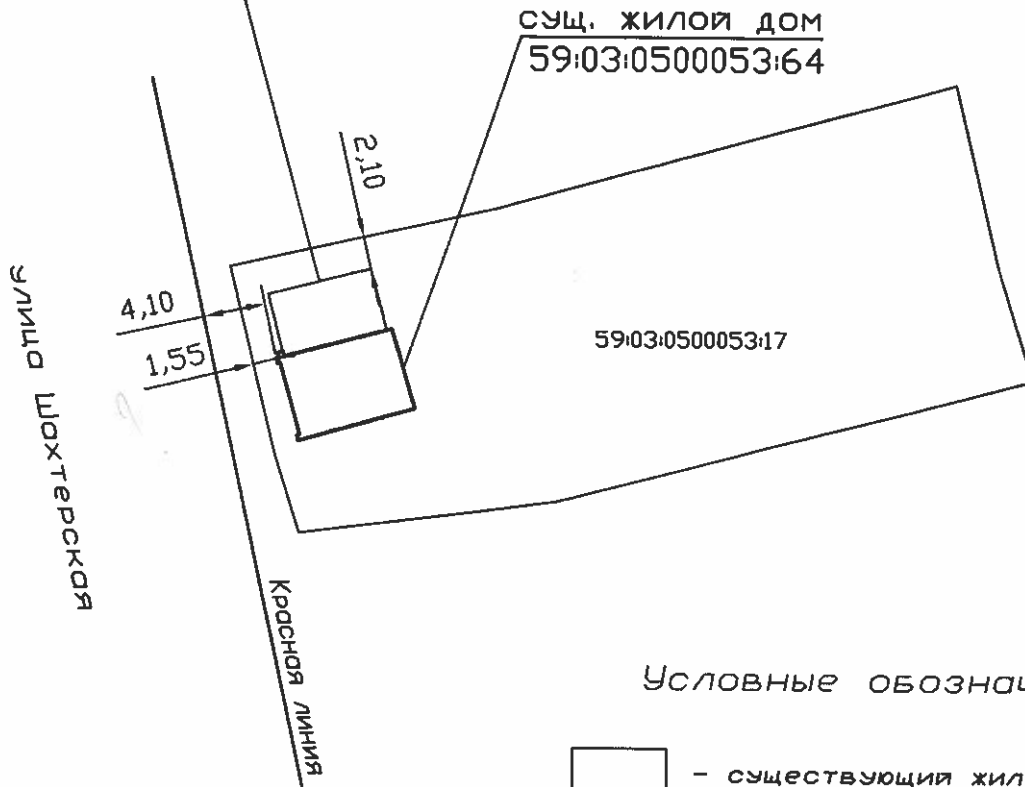







СХЕМА расположения строения на земельном участке  
по адресу: Пермский край, г. Березники,  
улица Шахтерская, д.49.

*Средств. кв. м =  
= 73 кв. м*

ПЛАНИРУЕМАЯ  
ПРИСТРОЙКА



Условные обозначения:

-  - существующий жилой дом
-  - планируемая пристройка (каменная)
-  - граница земельного участка

59:03:0500053:17 - кадастровый номер земельного участка

Схему составили: \_\_\_\_\_

*Мурова ЕК*