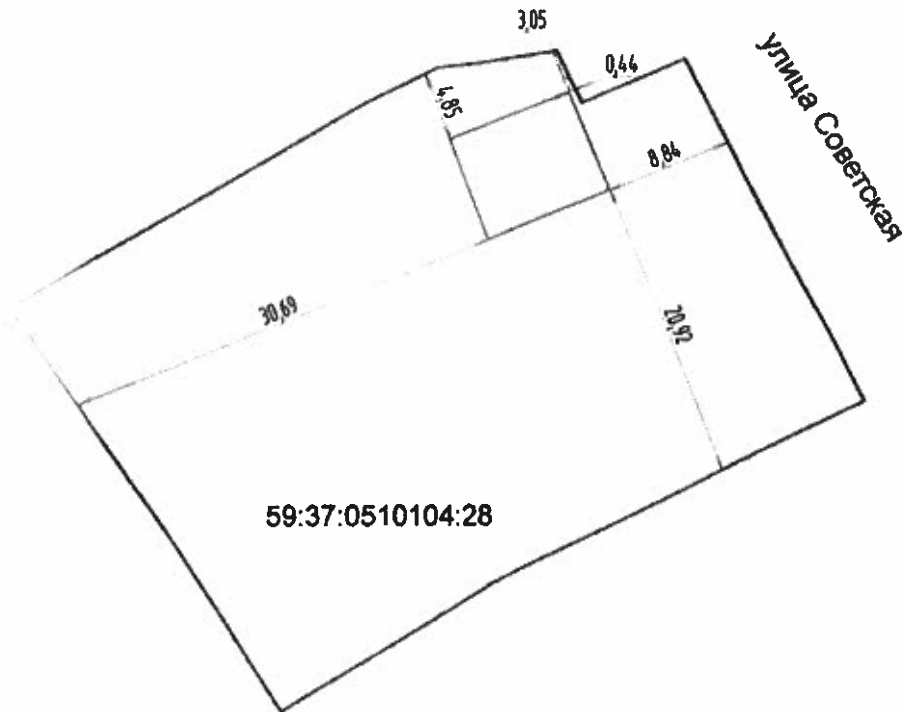


4. Схематическое изображение планируемого к строительству или реконструкции объекта капитального строительства на земельном участке



адрес земельного участка: Пермский край, Усольский район, с. Пыскор, ул. Советская, дом 4
кадастровый номер земельного участка: 59:37:0510104:28

Характеристики жилого дома:	
площадь застройки	67,0 кв.м.
количество этажей	2 (в том числе мансарда)
высота	6,40



Масштаб 1:500

Условные обозначения:

-  Граница земельного участка
-  Контур объекта капитального строительства