



ИНСТИТУТ ПО ПРОЕКТИРОВАНИЮ ПРОИЗВОДСТВ
ОРГАНИЧЕСКОГО СИНТЕЗА

ГИПРОСИНТЕЗ

ОБЩЕСТВО С ОГРАНИЧЕННОЙ ОТВЕТСТВЕННОСТЬЮ



Исполнитель – ООО «Гипросинтез», член СРО Союз «Межрегиональное объединение
проектных организаций специального строительства»

Заказчик – АО «Березниковский содовый завод»

«Монтаж паропровода 17 атм. пара от ТЭЦ (цеха №15)
до производственной котельной»

ДОКУМЕНТАЦИЯ ПО ПЛАНИРОВКЕ ТЕРРИТОРИИ

ПРОЕКТ ПЛАНИРОВКИ И МЕЖЕВАНИЯ ТЕРРИТОРИИ

31-980-ППМТ

Волгоград, 2019



ИНСТИТУТ ПО ПРОЕКТИРОВАНИЮ ПРОИЗВОДСТВ
ОРГАНИЧЕСКОГО СИНТЕЗА

ГИПРОСИНТЕЗ

ОБЩЕСТВО С ОГРАНИЧЕННОЙ ОТВЕТСТВЕННОСТЬЮ



Исполнитель – ООО «Гипросинтез», член СРО Союз «Межрегиональное объединение проектных организаций специального строительства»

Заказчик – АО «Березниковский содовый завод»

«Монтаж паропровода 17 атм. пара от ТЭЦ (цеха №15)
до производственной котельной»

ДОКУМЕНТАЦИЯ ПО ПЛАНИРОВКЕ ТЕРРИТОРИИ

ПРОЕКТ ПЛАНИРОВКИ И МЕЖЕВАНИЯ ТЕРРИТОРИИ

31-980-ППМТ

Технический директор

Главный инженер проекта



В.А. Самсонов

А.Н. Чешева

Волгоград, 2019

завершено), существующими и строящимися на момент подготовки проекта планировки территории..... 36

4.6 Ведомость пересечений границ зон планируемого размещения линейного объекта (объектов) с объектами капитального строительства, строительство которого запланировано в соответствии с ранее утвержденной документацией по планировке территории. 38

4.7 Ведомость пересечений границ зон планируемого размещения линейного объекта (объектов) с водными объектами (в том числе с водотоками, водоемами, болотами и т.д.). 38

4.8 Основные технико-экономические показатели проекта планировки. 38

ПРОЕКТ МЕЖЕВАНИЯ ТЕРРИТОРИИ 32

1. Основная часть проекта межевания территории. Графическая часть. 40

31-980-ППМТ.ПМТ.ГЧ-1 «Чертеж границ межевания территории» в масштабе 1:2000. 41

ППМТ.ПМТ.ГЧ-2 «Экспликация земельных участков для размещения проектируемого линейного объекта». 43

31-980-ППМТ.ПМТ.ГЧ-3 «Каталог координат земельных участков для размещения проектируемого линейного объекта»...... 44

2. Основная часть проекта межевания территории. Пояснительная записка..... 45

2.1. Перечень и сведения о площади образуемых земельных участков, в том числе возможные способы их образования. 45

2.2. Перечень и сведения о площади образуемых земельных участков, которые будут отнесены к территориям общего пользования или имуществу общего пользования, в том числе в отношении которых предполагаются резервирование и (или) изъятие для государственных или муниципальных нужд. 46

2.3. Вид разрешенного использования образуемых земельных участков в соответствии с проектом планировки территории в случаях, предусмотренных Земельным кодексом Российской Федерации..... 46

2.4. Характеристики частей используемых для строительства проектируемого объекта земельных участков. 47

2.5. Сведения о границах территории, в отношении которой утвержден проект межевания, содержащие перечень координат характерных точек этих границ в системе координат, используемой для ведения единого государственного реестра недвижимости. Координаты характерных точек границ территории, в

Изм. № подл.	Подп. и дата	Взам. инв. №							31-980-ППМТ-С	Лист
										3
			Изм.	Кол.уч.	Лист	№док.	Подп.	Дата		

1. ПРОЕКТ ПЛАНИРОВКИ ТЕРРИТОРИИ. ГРАФИЧЕСКАЯ ЧАСТЬ.

Графическая часть настоящего проекта планировки территории представлена на одном чертежом 31-980-ППМТ.ОЧ ППТ.ГЧ-1 «Чертеж границ зон планируемого размещения линейных объектов» в масштабе 1:2000.

«Чертеж красных линий» настоящим проектом не разрабатывался, т.к. согласно Градостроительного Кодекса Российской Федерации (в редакции от 02.08.2019 №286-ФЗ) для линейных объектов красные линии не устанавливаются.

«Чертеж границ зон планируемого размещения линейных объектов, подлежащих переносу (переустройству) из зон планируемого размещения линейных объектов» настоящим проектом не разрабатывался, т.к. объектов подлежащих переносу (переустройству) настоящим проектом не предусмотрено.

Ивл. № подл.	Подп. и дата	Взам. инв. №							Лист	
										31-980-ППМТ.ППТ
			31							
Изм.	Кол.уч.	Лист	№док.	Подп.	Дата					

C





Линия соединения с листом 2

Каталог координат границ зон планируемого размещения линейных объектов.

№ мз	координата X	координата Y	дирекционные углы	длины линий	№ мз	координата X	координата Y	дирекционные углы	длины линий
1	673327.92	2260625.99	237°47'11"	56.53	79	675208.51	2261892.55	270°19'	21.08
2	673327.92	2260625.99	237°47'11"	56.53	80	675208.51	2261871.47	270°15'	25.23
3	673362.03	2260536.73	328°44'2"	76.45	81	675208.52	2261846.24	240°29'58"	9.48
4	673404.94	2260510	54°38'16"	50.55	82	675203.85	2261837.99	240°4'49"	32.57
5	673415.78	2260525.28	54°38'16"	18.74	83	675187.6	2261809.76	240°10'32"	143.31
6	673441.94	2260562.14	325°17'54"	45.19	84	675116.33	2261685.43	240°10'32"	50.09
7	673487.98	2260530.26	358°14'21"	60.14	85	675091.42	2261641.98	269°56'25"	14.36
8	673548.09	2260528.41	344°42'22"	75.34	86	675091.4	2261627.61	269°56'32"	96.05
9	673620.76	2260508.54	72°39'50"	94.78	87	675091.31	2261531.56	270°23'27"	49.41
10	673649	2260599.01	72°39'49"	5.01	88	675091.64	2261482.16	269°47'41"	17.32
11	673650.49	2260603.79	72°40'4"	6.31	89	675091.58	2261464.84	269°47'36"	39.66
12	673652.37	2260609.82	354°46'4"	48.67	90	675091.44	2261425.19	269°47'40"	34.84
13	673700.84	2260605.38	73°39'40"	27.28	91	675091.31	2261390.35	269°47'25"	9.57
14	673708.51	2260631.56	349°7'28"	43.2	92	675091.28	2261380.78	269°47'39"	47.9
15	673750.93	2260623.41	347°22'49"	257.41	93	675091.11	2261332.88	232°19'32"	297.53
16	674002.13	2260567.17	57°11'43"	13.86	94	674909.26	2261097.38	245°37'36"	12.97
17	674009.63	2260578.82	353°32'3"	45.54	95	674903.91	2261085.57	231°32'1"	187
18	674054.88	2260573.69	348°45'36"	20.88	96	674786.8	2260939.79	232°15'15"	26.02
19	674075.36	2260569.62	302°13'44"	13.59	97	674770.87	2260919.22	232°15'16"	180.58
20	674082.61	2260558.12	337°55'44"	36.29	98	674660.33	2260776.43	140°37'43"	373.83
21	674116.25	2260544.48	61°46'42"	13.88	99	674371.34	2261013.56	231°9'27"	40.71
22	674122.81	2260556.71	61°47'13"	5.04	100	674345.81	2260981.86	231°9'2"	6.14
23	674125.19	2260561.15	61°46'45"	39.5	101	674341.96	2260977.08	231°9'45"	4.99
24	674143.87	2260595.95	61°46'44"	4.58	102	674338.83	2260973.19	231°9'26"	110.45
25	674146.03	2260599.98	61°46'48"	108.41	103	674269.56	2260887.17	231°27'40"	15.84
26	674197.3	2260695.51	61°46'37"	4.75	104	674259.69	2260874.78	231°3'0"	44.63
27	674199.54	2260699.69	61°46'50"	29.68	105	674231.63	2260840.06	231°9'23"	7.15
28	674213.57	2260725.84	57°37'13"	5.24	106	674227.14	2260834.49	231°9'26"	36.09
29	674216.38	2260730.27	52°43'3"	40.5	107	674204.5	2260806.38	314°13'11"	11.02
30	674240.91	2260762.49	52°41'46"	3.04	108	674212.19	2260798.48	236°6'11"	47.4
31	674242.75	2260764.9	52°41'20"	93.65	109	674185.75	2260759.14	231°10'53"	5.24
32	674299.52	2260839.39	49°10'14"	17.69	110	674182.47	2260755.05	268°39'40"	4.15
33	674311.08	2260852.77	49°10'14"	26.67	111	674182.37	2260750.9	239°53'11"	18.03
34	674313.7	2260879.31	50°42'45"	22.38	112	674173.32	2260735.3	330°43'4"	3.57
35	674327.87	2260896.63	65°20'34"	27.66	113	674176.42	2260733.52	238°26'19"	6.99
36	674339.41	2260921.77	23°46'49"	37.8	114	674172.76	2260727.57	148°14'50"	11.33
37	674374	2260937.01	53°14'51"	5.85	115	674169.84	2260729.38	240°45'16"	34.44
38	674377.5	2260941.69	324°9'57"	20.99	116	674164.3	2260719.49	240°31'16"	5
39	674394.51	2260929.41	320°45'8"	287.41	117	674161.84	2260715.14	264°13'48"	6.91
40	674617.09	2260747.57	316°46'34"	12.78	118	674161.15	2260708.26	239°21'7"	37.62
41	674626.4	2260738.82	322°13'3"	35.65	119	674141.97	2260705.9	243°15'22"	19.78
42	674654.5	2260716.89	320°44'6"	12.01	120	674133.07	2260688.23	333°15'16"	3.98
43	674663.8	2260709.29	52°5'36"	21.41	121	674136.62	2260656.44	242°28'4"	46.55
44	674676.95	2260726.18	51°58'24"	227.27	122	674115.1	2260615.16	242°28'14"	4.94
45	674816.95	2260905.21	51°58'0"	26.29	123	674112.82	2260610.78	242°29'39"	28.55
46	674833.15	2260925.91	51°58'23"	116.78	124	674099.63	2260585.46	161°42'43"	46.91
47	674905.09	2261017.9	51°37'35"	16.6	125	674055.09	2260600.18	77°48'10"	3.28
48	674915.4	2261030.91	51°37'23"	363.56	126	674055.79	2260603.38	167°47'27"	36.83
49	675141.11	2261315.93	84°35'19"	57.05	127	674019.79	2260611.17	258°0'4"	3.59
50	675146.49	2261372.72	87°39'48"	14.23	128	674019.05	2260607.66	168°17'8"	31.18
51	675147.07	2261386.94	87°39'37"	35.86	129	673988.52	2260613.99	81°5'39"	3.08
52	675148.53	2261422.77	87°39'52"	39.38	130	673989	2260617.03	166°24'25"	17.49
53	675150.14	2261462.12	87°39'46"	18.17	131	673971.99	2260621.14	198°4'24"	12.08
54	675150.88	2261480.27	177°21'8"	9.57	132	673960.51	2260617.4	173°57'36"	10.2
55	675141.32	2261480.72	91°43'8"	6.06	133	673950.37	2260618.47	168°45'52"	42.84
56	675141.21	2261486.78	89°57'56"	10.02	134	673908.35	2260626.82	167°31'8"	62.65
57	675141.21	2261496.8	89°57'26"	4.01	135	673847.18	2260640.36	166°29'48"	14.6
58	675141.21	2261500.81	89°58'5"	28.78	136	673832.98	2260643.77	166°56'3"	63.65
59	675141.23	2261529.58	89°58'3"	10.55	137	673770.98	2260658.16	155°16'54"	14
60	675141.24	2261540.13	89°58'5"	9	138	673758.26	2260664.01	171°26'8"	18.17
61	675141.24	2261549.13	89°58'0"	80.67	139	673740.29	2260666.72	88°9'37"	4.89
62	675141.29	2261629.8	60°22'8"	38.66	140	673740.45	2260671.61	167°49'31"	24.03
63	675160.59	2261663.3	60°22'6"	93.91	141	673716.97	2260676.67	181°12'18"	25.01
64	675207.49	2261744.66	60°22'8"	34.59	142	673691.96	2260676.15	178°37'26"	8.7
65	675224.76	2261774.62	60°22'3"	67.18	143	673683.26	2260676.36	232°45'57"	22.5
66	675258.31	2261832.83	89°34'51"	28.3	144	673669.65	2260658.44	174°46'10"	46.95
67	675258.52	2261861.13	7°12'2"	9.33	145	673622.9	2260662.72	254°41'45"	8.7
68	675267.77	2261862.3	0°9'41"	83.46	147	673616.98	2260641.11	254°41'47"	21.82
69	675351.24	2261862.53	90°0'0"	27.57	148	673611.22	2260620.06	207°16'15"	10.6
70	675351.24	2261890.1	90°0'0"	45.09	149	673601.8	2260615.2	252°45'19"	5.01
71	675351.24	2261895.27	180°0'21"	29.49	150	673600.31	2260610.41	252°45'12"	42.66
72	675321.74	2261940.36	179°59'40"	30.51	151	673587.66	2260599.67	165°12'4"	33
73	675291.24	2261940.36	269°32'6"	26.99	152	673555.76	2260578.1	177°14'53"	52.76
74	675291.02	2261913.38	180°11'3"	82.5	153	673503.06	2260580.63	145°17'53"	79
75	675208.52	2261913.11	269°47'26"	5.47	154	673438.11	2260625.61	145°18'0"	12.29
76	675208.5	2261907.64	270°11'2"	8.61	155	673428.01	2260632.6	235°14'1"	68.5
77	675208.5	2261899.03	270°14'4"	6.48	156	673388.95	2260576.33	140°51'55"	78.68
78	675208.51	2261892.55			1	673327.92	2260625.99		

Площадь участка = 153914 кв. м.

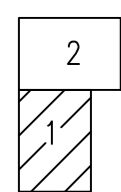
Условные обозначения:

-  - Граница территории, в отношении которой осуществляется подготовка проекта планировки
-  - Граница зоны планируемого размещения линейных объектов на период строительства
-  - Граница зоны размещения линейных объектов на период эксплуатации
-  - Номер характерных точек границ зон планируемого размещения линейных объектов

Примечание:

- * Места размещения объектов капитального строительства, входящих в состав линейного объекта, подлежат уточнению при архитектурно-строительном проектировании, но не могут выходить за границы зон планируемого размещения таких объектов, установленных проектом планировки территории.
- 1. Границы зон с особыми условиями использования территории, подлежащих установлению в связи с размещением линейных объектов, настоящим проектом не предусматриваются.
- 2. Границы зон планируемого размещения линейных объектов, подлежащих переносу (перустройству) из зон планируемого размещения линейных объектов, настоящим проектом не предусматриваются.
- 3. План составлен на материалах изысканий, выполненных ООО НПП "Изыскатель" в октябре-декабре 2019 года.
- 4. Система высот - Балтийская.
- 5. Система координат - МСК-59.
- 6. Сечение рельефа горизонталями через 0,5 метра.

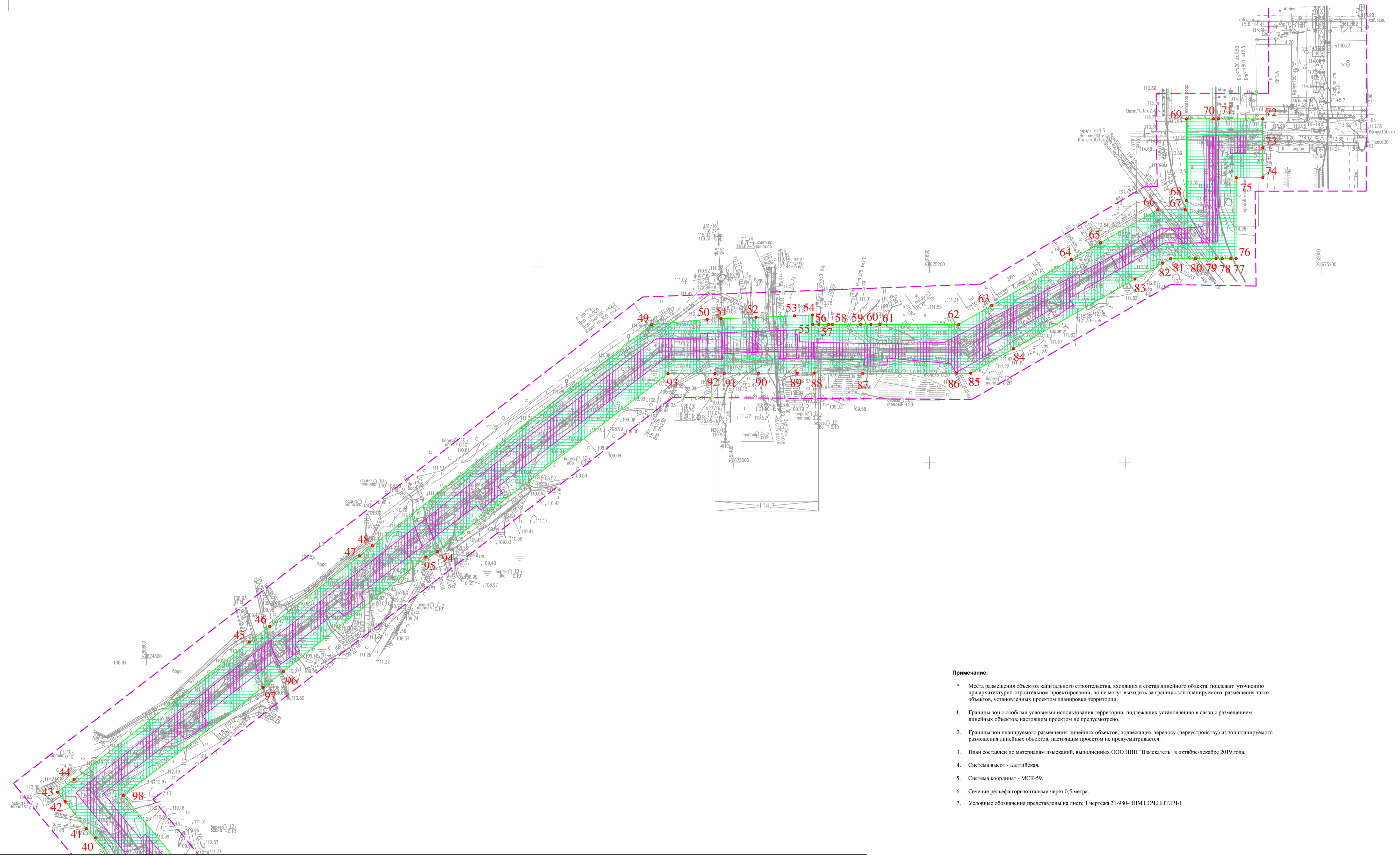

Схема расположения листов



					31-980-ППМТ.ОЧ ППТ.ГЧ-1			
					Проект планировки и межевания территории по объекту «Монтаж паропровода 17 атм. пара от ТЭЦ (цеха №15) до производственной котельной», расположенному на территории МОТ орд. Березинки», Пермского края.			
Изм.	Кол.	Лист	Подп.	Дата	Основная часть проекта планировки территории. Графическая часть.	Стадия	Лист	Листов
Разработал		Шафорова				ДПТ	1	2
И.контр.					Чертеж границ зон планируемого размещения линейных объектов. М 1:2000	ООО «Гипросинтез» 2019 г.		
ГИП		Чешва						

Формат А1

Имя, Фамилия, Инициалы
Дата
Взам. инв. №

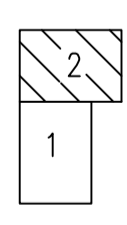


Линия соединения с листом 1

Примечание:

- * Места размещения объектов капитального строительства, входящих в состав линейного объекта, подлежат уточнению при архитектурно-строительном проектировании, но не могут выходить за границы зон планируемого размещения таких объектов, установленных проектом планировки территории.
- 1. Границы зон с особыми условиями использования территории, подлежащих установлению в связи с размещением линейных объектов, настоящим проектом не предусматриваются.
- 2. Границы зон планируемого размещения линейных объектов, подлежащих переносу (переустройству) из зон планируемого размещения линейных объектов, настоящим проектом не предусматриваются.
- 3. План составлен по материалам изысканий, выполненным ООО НПП "Изыскатели" в октябре-декабре 2019 года.
- 4. Система высот - Балтийская.
- 5. Система координат - МСК-59.
- 6. Сечение рельефа горизонталями через 0,5 метра.
- 7. Условные обозначения представлены на листе 1 чертежа 31-980-ППМТ.ОЧ.ППТ.ГЧ-1.

Схема расположения листов



Изм. №	Дата	Внес. №
Изм. №	Дата	Внес. №

31-980-ППМТ.ОЧ ППТ.ГЧ-1					
Проект планировки и межевания территории по объекту «Монтаж паропровода 17 атм. пара от ТЭЦ (цеха №15) до производственной котельной», расположенному на территории МОТ город Березники», Пермского края.					
Изм.	Кол.	Лист	Подл.	Подп.	Дата
Разработал	Шафаростова				
Основная часть проекта планировки территории. Графическая часть.			Студия	Лист	Листов
			ДПТ	2	2
Н. контроль			ООО «Гипросинтез»		
ГИП Чешева			2019 г.		
			М 1:2000		
Формат А1					

2. ПОЛОЖЕНИЕ О РАЗМЕЩЕНИИ ЛИНЕЙНЫХ ОБЪЕКТОВ

2.1. Наименование, основные характеристики (категория, протяженность, проектная мощность, пропускная способность, грузонапряженность, интенсивность движения) и назначение планируемых для размещения линейных объектов.

Наименование объекта: «Монтаж паропровода 17 атм. пара от ТЭЦ (цеха №15) до производственной котельной».

Цель объекта: Повышение объемов транспортировки пара от ТЭЦ (цх №15).

Сведения о проектируемом трубопроводе с указанием наименования, назначения, протяженности, местоположения начального и конечного пунктов представлены в таблице.

Сведения о проектируемом промышленном трубопроводе

Наименование трубопровода	Назначение	Диаметр, толщина стенки, протяженность	Местоположение начального пункта	Местоположение конечного пункта	Наличие на трассе наружных установок
Паропровод 17атм.	Транспорт пара от ТЭЦ (цех №15) до северной стороны производственной котельной АО «БЗС»	630х10 мм, 3710,15 м	На ТЭЦ (цех №15)	Производственная котельная АО «БЗС»	

Паропровод 630 мм, материал Сталь 20, транспортируемая среда – водяной пар, избыточное давление 1,7 Мпа. Рабочая температура 365 °С, максимальная 415 °С. Протяженность проектируемого паропровода 3710 м. Режим работы – круглосуточный. Начало трассы – ПК 0 от ТЭЦ (цех №15), конец трассы – ПК 37+10.15 производственная котельная. Общее направление северное.

Трасса проходит в пределах производственной территории. Травяной покров представлен сорно-рудеральными видами (лопух, пырей ползучий, крапива жгучая,

Изм. № подл.	Подп. и дата	Взам. инв. №

Изм.	Кол.уч.	Лист	№док.	Подп.	Дата	31-980-ППМТ.ППТ	Лист
31							5

снуть обыкновенная, мятлики луговой, овсяница, одуванчик лекарственный, подорожник, пастушья сумка обыкновенная и др.).

На своем протяжении трасса пересекает:

- автомобильные дороги (ПК5+4,5; ПК5+50,4; ПК5+89,5; ПК7; ПК10+60; ПК; ПК12+3; ПК14+5; ПК15+46,8; ПК18+12,5; ПК19+13,44; ПК26+28; ПК30+24; ПК35+12,6);
- железнодорожные пути (ПК30+60; ПК35+62).

2.2. Перечень субъектов Российской Федерации, перечень муниципальных районов, городских округов в составе Российской Федерации, перечень поселений, населенных пунктов, внутригородских территорий городов федерального значения, на территориях которых устанавливаются зоны планируемого размещения линейных объектов.

Местоположение объекта – Пермский край, муниципальное образование «Город Березники».

Паропровод 17 атм. пара от коллектора пара 10.0 кгс/см² кольца ЦПП в котельном отделении КТЦ ТЭЦ (цеха №15) до задвижек № 6 и № 7 после проектируемой распределительной гребенки на эстакаде № 61 с северной стороны производственной котельной АО «БСЗ». Паропровод прокладывается параллельно действующим паропроводам 17 атм. пара I и II нитки от ТЭЦ (цеха №15) по существующим эстакадам № б/н, № 43 ООО «Сода-хлорат» и № 61 АО «БСЗ», с учетом планируемого изменения трассировки эстакады № 61 в соответствии с документацией строительства парка «Восточный» филиала «Азот» АО «ОХК «УРАЛХИМ».

Вид градостроительной деятельности – новое строительство.

2.3. Перечень координат, характерных точек границ зон планируемого размещения линейных объектов.

Система координат МСК-59

№ точки	X	Y	Длины линий, м	Дирекционные углы	№ точки
1	673327,915	2260625,992	56,529	237° 47' 11"	2
2	673297,781	2260578,165	76,450	327° 10' 42"	3
3	673362,027	2260536,727	50,554	328° 4' 42"	4
4	673404,936	2260509,996	18,744	54° 38' 16"	5
5	673415,784	2260525,282	45,194	54° 38' 15"	6
6	673441,940	2260562,138	56,000	325° 17' 54"	7
7	673487,979	2260530,257	60,137	358° 14' 21"	8
8	673548,088	2260528,409	75,338	344° 42' 22"	9
9	673620,758	2260508,537	94,775	72° 39' 50"	10
10	673648,999	2260599,007	5,014	72° 39' 49"	11
11	673650,493	2260603,793	6,311	72° 40' 4"	12

Изм. № подл.	Подп. и дата	Взам. инв. №

Изм.	Кол.уч.	Лист	№ док.	Подп.	Дата	31-980-ППМТ.ППТ	Лист
31							6

№ точки	X	Y	Длины линий, м	Дирекционные углы	№ точки
12	673652,373	2260609,817	48,667	354° 46' 4"	13
13	673700,837	2260605,379	27,279	73° 39' 40"	14
14	673708,511	2260631,556	43,196	349° 7' 28"	15
15	673750,931	2260623,406	257,414	347° 22' 49"	16
16	674002,126	2260567,167	13,858	57° 11' 43"	17
17	674009,634	2260578,815	45,538	353° 32' 3"	18
18	674054,882	2260573,687	20,881	348° 45' 36"	19
19	674075,362	2260569,617	13,595	302° 13' 44"	20
20	674082,612	2260558,117	36,295	337° 55' 44"	21
21	674116,247	2260544,479	13,877	61° 46' 42"	22
22	674122,809	2260556,706	5,039	61° 47' 13"	23
23	674125,191	2260561,146	39,497	61° 46' 45"	24
24	674143,868	2260595,948	4,580	61° 46' 44"	25
25	674146,034	2260599,984	108,411	61° 46' 48"	26
26	674197,297	2260695,509	4,745	61° 46' 37"	27
27	674199,541	2260699,690	29,677	61° 46' 50"	28
28	674213,574	2260725,840	5,240	57° 37' 13"	29
29	674216,380	2260730,265	40,497	52° 43' 3"	30
30	674240,911	2260762,487	3,036	52° 41' 46"	31
31	674242,751	2260764,902	93,651	52° 41' 20"	32
32	674299,517	2260839,388	17,686	49° 10' 14"	33
33	674311,080	2260852,770	26,667	84° 21' 34"	34
34	674313,701	2260879,308	22,378	50° 42' 45"	35
35	674327,871	2260896,628	27,659	65° 20' 34"	36
36	674339,410	2260921,765	37,797	23° 46' 49"	37
37	674373,998	2260937,006	5,851	53° 14' 51"	38
38	674377,499	2260941,694	20,988	324° 9' 57"	39
39	674394,514	2260929,407	287,410	320° 45' 8"	40
40	674617,090	2260747,570	12,776	316° 46' 34"	41
41	674626,400	2260738,820	35,646	322° 1' 33"	42
42	674654,499	2260716,887	12,008	320° 44' 6"	43
43	674663,796	2260709,287	21,410	52° 5' 36"	44
44	674676,950	2260726,180	227,269	51° 58' 24"	45
45	674816,954	2260905,205	26,287	51° 58' 0"	46
46	674833,150	2260925,910	116,780	51° 58' 23"	47
47	674905,090	2261017,900	16,060	51° 37' 35"	48
48	674915,395	2261030,914	363,563	51° 37' 23"	49
49	675141,106	2261315,927	57,048	84° 35' 19"	50
50	675146,486	2261372,721	14,226	87° 39' 48"	51
51	675147,066	2261386,935	35,862	87° 39' 37"	52
52	675148,530	2261422,767	39,385	87° 39' 52"	53
53	675150,135	2261462,119	18,170	87° 39' 46"	54

Взам. инв. №

Подп. и дата

Инв. № подл.

31-980-ППМТ.ППТ

Лист

7

31					
Изм.	Кол.уч.	Лист	№док.	Подп.	Дата

№ точки	X	Y	Длины линий, м	Дирекционные углы	№ точки
54	675150,876	2261480,274	9,568	177° 21' 8"	55
55	675141,318	2261480,716	6,064	91° 4' 38"	56
56	675141,204	2261486,779	10,019	89° 57' 56"	57
57	675141,210	2261496,798	4,007	89° 57' 26"	58
58	675141,213	2261500,805	28,775	89° 58' 5"	59
59	675141,229	2261529,580	10,547	89° 58' 3"	60
60	675141,235	2261540,127	9,000	89° 58' 5"	61
61	675141,240	2261549,127	80,672	89° 58' 0"	62
62	675141,287	2261629,799	38,662	60° 2' 28"	63
63	675160,594	2261663,295	93,913	60° 2' 26"	64
64	675207,493	2261744,659	34,585	60° 2' 28"	65
65	675224,764	2261774,623	67,179	60° 2' 23"	66
66	675258,313	2261832,825	28,302	89° 34' 51"	67
67	675258,520	2261861,126	9,327	7° 12' 2"	68
68	675267,773	2261862,295	83,462	0° 9' 41"	69
69	675351,235	2261862,530	27,569	90° 0' 0"	70
70	675351,235	2261890,099	5,171	90° 0' 0"	71
71	675351,235	2261895,270	45,092	90° 0' 0"	72
72	675351,235	2261940,362	29,494	180° 0' 21"	73
73	675321,741	2261940,359	30,506	179° 59' 40"	74
74	675291,235	2261940,362	26,988	269° 32' 6"	75
75	675291,016	2261913,375	82,496	180° 11' 3"	76
76	675208,520	2261913,110	5,470	269° 47' 26"	77
77	675208,500	2261907,640	8,614	270° 1' 12"	78
78	675208,503	2261899,026	6,478	270° 1' 4"	79
79	675208,505	2261892,548	21,078	270° 1' 9"	80
80	675208,512	2261871,470	25,226	270° 1' 5"	81
81	675208,520	2261846,244	9,484	240° 29' 58"	82
82	675203,850	2261837,990	32,573	240° 4' 49"	83
83	675187,603	2261809,758	143,308	240° 10' 32"	84
84	675116,330	2261685,431	50,090	240° 10' 32"	85
85	675091,418	2261641,975	14,362	269° 56' 25"	86
86	675091,403	2261627,613	96,053	269° 56' 32"	87
87	675091,306	2261531,560	49,405	270° 23' 27"	88
88	675091,643	2261482,156	17,316	269° 47' 41"	89
89	675091,581	2261464,840	39,655	269° 47' 36"	90
90	675091,438	2261425,185	34,837	269° 47' 40"	91
91	675091,313	2261390,348	9,567	269° 47' 25"	92
92	675091,278	2261380,781	47,902	269° 47' 39"	93
93	675091,106	2261332,879	297,533	232° 19' 32"	94
94	674909,262	2261097,383	12,969	245° 37' 36"	95
95	674903,910	2261085,570	186,996	231° 13' 21"	96

Взам. инв. №

Подп. и дата

Инв. № подл.

31-980-ППМТ.ППТ

Лист

8

31					
Изм.	Кол.уч.	Лист	№док.	Подп.	Дата

№ точки	X	Y	Длины линий, м	Дирекционные углы	№ точки
96	674786,795	2260939,791	26,018	232° 15' 15"	97
97	674770,868	2260919,218	180,578	232° 15' 16"	98
98	674660,326	2260776,428	373,827	140° 37' 43"	99
99	674371,339	2261013,564	40,708	231° 9' 27"	100
100	674345,808	2260981,858	6,138	231° 9' 2"	101
101	674341,958	2260977,078	4,986	231° 9' 45"	102
102	674338,831	2260973,194	110,451	231° 9' 26"	103
103	674269,558	2260887,167	15,842	231° 27' 40"	104
104	674259,688	2260874,776	44,634	231° 3' 0"	105
105	674231,629	2260840,064	7,154	231° 9' 23"	106
106	674227,142	2260834,492	36,095	231° 9' 26"	107
107	674204,504	2260806,379	11,021	314° 13' 1"	108
108	674212,190	2260798,480	47,400	236° 6' 1"	109
109	674185,753	2260759,137	5,240	231° 10' 53"	110
110	674182,468	2260755,054	4,151	268° 39' 40"	111
111	674182,371	2260750,904	18,035	239° 53' 1"	112
112	674173,322	2260735,304	3,572	330° 4' 34"	113
113	674176,418	2260733,522	6,989	238° 26' 19"	114
114	674172,760	2260727,567	3,438	148° 14' 50"	115
115	674169,837	2260729,376	11,331	240° 45' 16"	116
116	674164,301	2260719,489	4,997	240° 31' 16"	117
117	674161,842	2260715,139	6,913	264° 13' 48"	118
118	674161,147	2260708,261	37,618	239° 21' 7"	119
119	674141,971	2260675,898	19,784	243° 15' 22"	120
120	674133,068	2260658,230	3,978	333° 15' 16"	121
121	674136,620	2260656,440	46,553	242° 28' 4"	122
122	674115,101	2260615,159	4,942	242° 28' 14"	123
123	674112,817	2260610,777	28,549	242° 29' 39"	124
124	674099,632	2260585,455	46,909	161° 42' 43"	125
125	674055,092	2260600,175	3,280	77° 48' 10"	126
126	674055,785	2260603,381	36,826	167° 47' 27"	127
127	674019,792	2260611,169	3,588	258° 0' 4"	128
128	674019,046	2260607,659	31,177	168° 17' 8"	129
129	673988,518	2260613,989	3,081	81° 5' 39"	130
130	673988,995	2260617,033	17,492	166° 24' 25"	131
131	673971,993	2260621,144	12,078	198° 4' 24"	132
132	673960,511	2260617,397	10,198	173° 57' 36"	133
133	673950,370	2260618,470	42,840	168° 45' 52"	134
134	673908,351	2260626,817	62,651	167° 31' 8"	135
135	673847,181	2260640,357	14,604	166° 29' 48"	136
136	673832,981	2260643,767	63,648	166° 56' 3"	137
137	673770,981	2260658,156	14,002	155° 16' 54"	138

Взам. инв. №

Подп. и дата

Инв. № подл.

31					
Изм.	Кол.уч.	Лист	№док.	Подп.	Дата

31-980-ППМТ.ППТ

Лист

9

№ точки	X	Y	Длины линий, м	Дирекционные углы	№ точки
138	673758,262	2260664,011	18,171	171° 26' 8"	139
139	673740,294	2260666,717	4,891	88° 9' 37"	140
140	673740,451	2260671,605	24,026	167° 49' 31"	141
141	673716,965	2260676,672	25,010	181° 12' 18"	142
142	673691,961	2260676,146	8,703	178° 37' 26"	143
143	673683,261	2260676,355	22,496	232° 45' 57"	144
144	673669,649	2260658,444	46,948	174° 46' 10"	145
145	673622,897	2260662,724	8,703	254° 41' 45"	146
146	673620,600	2260654,330	13,710	254° 41' 41"	147
147	673616,981	2260641,106	21,824	254° 41' 47"	148
148	673611,221	2260620,056	10,602	207° 16' 15"	149
149	673601,797	2260615,198	5,009	252° 45' 19"	150
150	673600,312	2260610,414	42,663	252° 45' 12"	151
151	673587,663	2260569,669	33,000	165° 12' 4"	152
152	673555,758	2260578,098	52,758	177° 14' 53"	153
153	673503,061	2260580,631	79,001	145° 17' 53"	154
154	673438,112	2260625,607	12,291	145° 18' 0"	155
155	673428,007	2260632,604	68,500	235° 14' 1"	156
156	673388,946	2260576,332	78,682	140° 51' 55"	1

Система координат г. Березники

№ точки	X	Y	Длины линий, м	Дирекционные углы	№ точки
1	2269,832	5222,142	56,529	238° 10' 27"	2
2	2240,022	5174,112	76,450	327° 33' 59"	3
3	2304,547	5133,110	50,554	328° 27' 49"	4
4	2347,635	5106,668	18,745	55° 1' 32"	5
5	2358,380	5122,028	45,194	55° 1' 30"	6
6	2384,286	5159,060	56,001	325° 41' 6"	7
7	2430,540	5127,490	60,136	358° 37' 37"	8
8	2490,659	5126,049	75,340	345° 5' 35"	9
9	2563,463	5106,668	94,775	73° 3' 6"	10
10	2591,091	5197,327	5,015	73° 3' 40"	11
11	2592,552	5202,124	6,310	73° 2' 48"	12
12	2594,392	5208,160	48,667	355° 9' 20"	13
13	2642,885	5204,050	27,278	74° 2' 53"	14
14	2650,382	5230,278	43,196	349° 30' 43"	15
15	2692,856	5222,415	257,414	347° 46' 4"	16
16	2944,426	5167,875	13,858	57° 35' 15"	17
17	2951,854	5179,574	45,538	353° 55' 18"	18
18	2997,136	5174,752	20,880	349° 8' 55"	19
19	3017,643	5170,821	13,594	302° 36' 48"	20

Взам. инв. №

Подп. и дата

Инв. № подл.

31-980-ППМТ.ППТ

Лист

10

Изм.	Кол.уч.	Лист	№док.	Подп.	Дата
31					

№ точки	X	Y	Длины линий, м	Дирекционные углы	№ точки
20	3024,970	5159,370	36,296	338° 18' 56"	21
21	3058,697	5145,959	13,876	62° 9' 59"	22
22	3065,176	5158,230	5,039	62° 10' 25"	23
23	3067,528	5162,686	39,496	62° 10' 0"	24
24	3085,969	5197,613	4,582	62° 10' 16"	25
25	3088,108	5201,665	108,411	62° 10' 2"	26
26	3138,724	5297,534	4,745	62° 9' 38"	27
27	3140,940	5301,730	29,677	62° 10' 3"	28
28	3154,796	5327,974	5,240	58° 0' 31"	29
29	3157,572	5332,418	40,497	53° 6' 20"	30
30	3181,884	5364,805	3,036	53° 4' 25"	31
31	3183,708	5367,232	93,651	53° 4' 35"	32
32	3239,969	5442,100	17,686	49° 33' 23"	33
33	3251,442	5455,560	26,667	84° 44' 53"	34
34	3253,883	5482,115	22,378	51° 6' 7"	35
35	3267,935	5499,531	27,659	65° 43' 46"	36
36	3279,304	5524,745	37,798	24° 10' 0"	37
37	3313,789	5540,219	5,851	53° 37' 32"	38
38	3317,259	5544,930	20,987	324° 33' 13"	39
39	3334,356	5532,759	287,410	321° 8' 23"	40
40	3558,156	5352,431	12,777	317° 9' 47"	41
41	3567,525	5343,744	35,645	322° 24' 43"	42
42	3595,771	5322,001	12,007	321° 7' 32"	43
43	3605,119	5314,465	21,410	52° 28' 43"	44
44	3618,159	5331,446	227,269	52° 21' 38"	45
45	3756,950	5511,413	26,287	52° 21' 18"	46
46	3773,005	5532,227	116,780	52° 21' 37"	47
47	3844,322	5624,701	16,601	52° 0' 52"	48
48	3854,539	5637,785	363,562	52° 0' 38"	49
49	4078,318	5924,317	57,048	84° 58' 33"	50
50	4083,314	5981,146	14,225	88° 3' 1"	51
51	4083,798	5995,363	35,863	88° 2' 50"	52
52	4085,020	6031,205	39,385	88° 3' 11"	53
53	4086,358	6070,567	18,170	88° 2' 52"	54
54	4086,977	6088,726	9,568	177° 44' 9"	55
55	4077,416	6089,104	6,063	91° 27' 20"	56
56	4077,262	6095,165	10,019	90° 21' 16"	57
57	4077,200	6105,184	4,007	90° 21' 27"	58
58	4077,175	6109,191	28,776	90° 21' 16"	59
59	4076,997	6137,966	10,546	90° 21' 11"	60
60	4076,932	6148,512	9,000	90° 21' 23"	61
61	4076,876	6157,512	80,673	90° 21' 16"	62

Взам. инв. №

Подп. и дата

Инв. № подл.

31					
Изм.	Кол.уч.	Лист	№док.	Подп.	Дата

31-980-ППМТ.ППТ

Лист

11

№ точки	X	Y	Длины линий, м	Дирекционные углы	№ точки
62	4076,377	6238,183	38,662	60° 25' 36"	63
63	4095,458	6271,808	93,914	60° 25' 41"	64
64	4141,806	6353,488	34,584	60° 25' 40"	65
65	4158,874	6383,567	67,179	60° 25' 41"	66
66	4192,028	6441,995	28,302	89° 58' 3"	67
67	4192,044	6470,297	9,327	7° 35' 26"	68
68	4201,289	6471,529	83,463	0° 32' 52"	69
69	4284,748	6472,327	27,570	90° 23' 12"	70
70	4284,562	6499,896	5,171	90° 23' 16"	71
71	4284,527	6505,067	45,091	90° 23' 15"	72
72	4284,222	6550,157	29,495	180° 23' 33"	73
73	4254,728	6549,955	30,506	180° 22' 53"	74
74	4224,223	6549,752	26,987	269° 55' 17"	75
75	4224,186	6522,765	82,496	180° 34' 18"	76
76	4141,694	6521,942	5,470	270° 10' 41"	77
77	4141,711	6516,472	8,614	270° 24' 21"	78
78	4141,772	6507,858	6,478	270° 24' 25"	79
79	4141,818	6501,380	21,078	270° 24' 18"	80
80	4141,967	6480,303	25,227	270° 24' 24"	81
81	4142,146	6455,077	9,483	240° 53' 10"	82
82	4137,532	6446,792	32,573	240° 28' 11"	83
83	4121,477	6418,450	143,307	240° 33' 45"	84
84	4051,045	6293,645	50,091	240° 33' 47"	85
85	4026,427	6250,021	14,362	270° 19' 52"	86
86	4026,510	6235,659	96,052	270° 19' 45"	87
87	4027,062	6139,609	49,406	270° 46' 41"	88
88	4027,733	6090,208	17,316	270° 10' 43"	89
89	4027,787	6072,892	39,655	270° 10' 55"	90
90	4027,913	6033,237	34,838	270° 10' 51"	91
91	4028,023	5998,399	9,566	270° 10' 47"	92
92	4028,053	5988,833	47,903	270° 10' 54"	93
93	4028,205	5940,930	297,533	232° 42' 46"	94
94	3847,957	5704,210	12,968	246° 0' 45"	95
95	3842,685	5692,362	186,996	231° 36' 35"	96
96	3726,558	5545,795	26,018	232° 38' 25"	97
97	3710,770	5525,115	180,579	232° 38' 31"	98
98	3601,196	5381,580	373,828	141° 0' 57"	99
99	3310,612	5616,757	40,707	231° 32' 39"	100
100	3285,296	5584,880	6,138	231° 32' 55"	101
101	3281,479	5580,073	4,986	231° 32' 22"	102
102	3278,378	5576,169	110,450	231° 32' 42"	103
103	3209,689	5489,676	15,843	231° 50' 49"	104

Взам. инв. №

Подп. и дата

Инв. № подл.

31					
Изм.	Кол.уч.	Лист	№док.	Подп.	Дата

31-980-ППМТ.ППТ

Лист

12

№ точки	X	Y	Длины линий, м	Дирекционные углы	№ точки
104	3199,902	5477,218	44,635	231° 26' 14"	105
105	3172,078	5442,317	7,154	231° 32' 39"	106
106	3167,629	5436,715	36,094	231° 32' 41"	107
107	3145,182	5408,450	11,021	314° 36' 11"	108
108	3152,921	5400,603	47,400	236° 29' 18"	109
109	3126,751	5361,082	5,241	231° 33' 44"	110
110	3123,493	5356,977	4,151	269° 2' 51"	111
111	3123,424	5352,827	18,035	240° 16' 25"	112
112	3114,481	5337,165	3,571	330° 27' 22"	113
113	3117,588	5335,404	6,988	238° 49' 41"	114
114	3113,971	5329,425	3,437	148° 38' 10"	115
115	3111,036	5331,214	11,331	241° 8' 29"	116
116	3105,567	5321,290	4,998	240° 54' 23"	117
117	3103,137	5316,923	6,912	264° 37' 15"	118
118	3102,489	5310,041	37,618	239° 44' 21"	119
119	3083,532	5277,549	19,785	243° 38' 32"	120
120	3074,748	5259,821	3,978	333° 38' 51"	121
121	3078,313	5258,055	46,552	242° 51' 19"	122
122	3057,074	5216,630	4,942	242° 50' 56"	123
123	3054,819	5212,233	28,550	242° 52' 52"	124
124	3041,805	5186,822	46,909	162° 5' 59"	125
125	2997,167	5201,240	3,282	78° 11' 0"	126
126	2997,839	5204,452	36,827	168° 10' 51"	127
127	2961,793	5211,995	3,587	258° 24' 18"	128
128	2961,072	5208,481	31,178	168° 40' 27"	129
129	2930,501	5214,604	3,081	81° 28' 13"	130
130	2930,958	5217,651	17,493	166° 47' 30"	131
131	2913,928	5221,648	12,078	198° 27' 48"	132
132	2902,472	5217,823	10,198	174° 20' 59"	133
133	2892,324	5218,827	42,840	169° 9' 5"	134
134	2850,250	5226,890	62,651	167° 54' 23"	135
135	2788,989	5240,016	14,603	166° 52' 59"	136
136	2774,767	5243,330	63,648	167° 19' 16"	137
137	2712,671	5257,300	14,002	155° 40' 25"	138
138	2699,912	5263,068	18,171	171° 49' 17"	139
139	2681,926	5265,653	4,891	88° 32' 7"	140
140	2682,051	5270,542	24,028	168° 12' 40"	141
141	2658,530	5275,451	25,009	181° 35' 41"	142
142	2633,531	5274,755	8,703	179° 0' 21"	143
143	2624,829	5274,906	22,496	233° 9' 18"	144
144	2611,339	5256,903	46,948	175° 9' 23"	145
145	2564,559	5260,867	8,703	255° 5' 8"	146

Взам. инв. №

Подп. и дата

Инв. № подл.

31-980-ППМТ.ППТ

Лист

13

31					
Изм.	Кол.уч.	Лист	№док.	Подп.	Дата

№ точки	X	Y	Длины линий, м	Дирекционные углы	№ точки
146	2562,319	5252,457	13,710	255° 5' 2"	147
147	2558,790	5239,209	21,824	255° 4' 57"	148
148	2553,172	5218,121	10,603	207° 39' 36"	149
149	2543,781	5213,199	5,009	253° 8' 19"	150
150	2542,328	5208,405	42,663	253° 8' 27"	151
151	2529,955	5167,576	32,999	165° 35' 19"	152
152	2497,994	5175,789	52,758	177° 38' 10"	153
153	2445,281	5177,965	79,002	145° 41' 8"	154
154	2380,029	5222,501	12,291	145° 41' 8"	155
155	2369,877	5229,430	68,500	235° 37' 18"	156
156	2331,198	5172,895	78,683	141° 15' 9"	1

2.4. Предельные параметры разрешенного строительства, реконструкции объектов капитального строительства, входящих в состав линейных объектов в границах зон планируемого размещения линейных объектов.

В соответствии с пунктом 2 части 6 статьи 30 Градостроительного Кодекса Российской Федерации предельные параметры разрешенного строительства, реконструкции объектов капитального строительства устанавливаются градостроительными регламентами, которые входят в состав правил землепользования и застройки.

На основании пункта 3 части 4 статьи 36 Градостроительного Кодекса Российской Федерации на земельные участки, предназначенные для размещения линейных объектов и (или) занятые линейными объектами, действие градостроительных регламентов не распространяется.

Параметры конструктивных решений планируемого для размещения линейного объекта приняты в соответствии с действующими нормами и правилами, нормативно-правовыми актами Российской Федерации.

2.5. Информация о необходимости осуществления мероприятий по защите сохраняемых объектов капитального строительства (здание, строение, сооружение, объекты, строительство которых не завершено), существующих и строящихся на момент подготовки проекта планировки территории, а также объектов капитального строительства, планируемых к строительству в соответствии с ранее утвержденной документацией по планировке территории, от возможного негативного воздействия в связи с размещением линейных объектов.

В зоне влияния осадок фундаментов проектируемых зданий существующих зданий нет.

Взам. инв. №							
	Подп. и дата						
Инв. № подл.							
	Изм.	Кол.уч.	Лист	№док.	Подп.	Дата	31-980-ППМТ.ППТ
31						14	

* Примечание: Нумерация приведена согласно Генерального плана города Березники и карты планируемого размещения объектов местного значения в части города Березники (М 1:25000).

Мероприятия по сохранению объектов культурного наследия будут разрабатываться в составе проектной документацией на строительство объекта «Монтаж паропровода 17 атм. пара от ТЭЦ (цеха №15) до производственной котельной» в соответствии с действующей нормативной документацией и проектной документацией.

2.7. Информация о необходимости осуществления мероприятий по охране окружающей среды.

Мероприятия по охране окружающей среды при строительстве проектируемого объекта требуется выполнять в соответствии с действующей нормативной документацией и проектной документацией.

2.8. Информация о необходимости осуществления мероприятий по защите территории от чрезвычайных ситуаций природного и техногенного характера, в том числе по обеспечению пожарной безопасности и гражданской обороне.

Настоящим проектом не предусматриваются мероприятия по защите территорий от ЧС природного и техногенного характера, в том числе по обеспечению пожарной безопасности и гражданской обороне.

Изм. № подл.	Подп. и дата	Взам. инв. №					31-980-ППМТ.ППТ	Лист
								16
			Изм.	Кол.уч.	Лист	№док.		Подп.

3. МАТЕРИАЛЫ ОБОСНОВАНИЯ ПРОЕКТА ПЛАНИРОВКИ ТЕРРИТОРИИ. ГРАФИЧЕСКАЯ ЧАСТЬ.

Графическая часть настоящего проекта планировки территории представлена чертежами:

31-980-ППМТ.МО ППТ.ГЧ-1 «Схема расположения элементов планировочной структуры (территорий, занятых линейными объектами и (или) предназначенных для размещения линейных объектов)» в масштабе 1:20000;

31-980-ППМТ.МО ППТ.ГЧ-2 «Схема использования территории в период подготовки проекта планировки территории» в масштабе 1:2000;

31-980-ППМТ.МО ППТ.ГЧ-3 «Схема границ зон с особыми условиями использования территории» в масштабе 1:2000;

31-980-ППМТ.МО ППТ.ГЧ-4 «Схема границ территорий, подверженных риску возникновения чрезвычайных ситуаций природного и техногенного характера» в масштабе 1:10000;

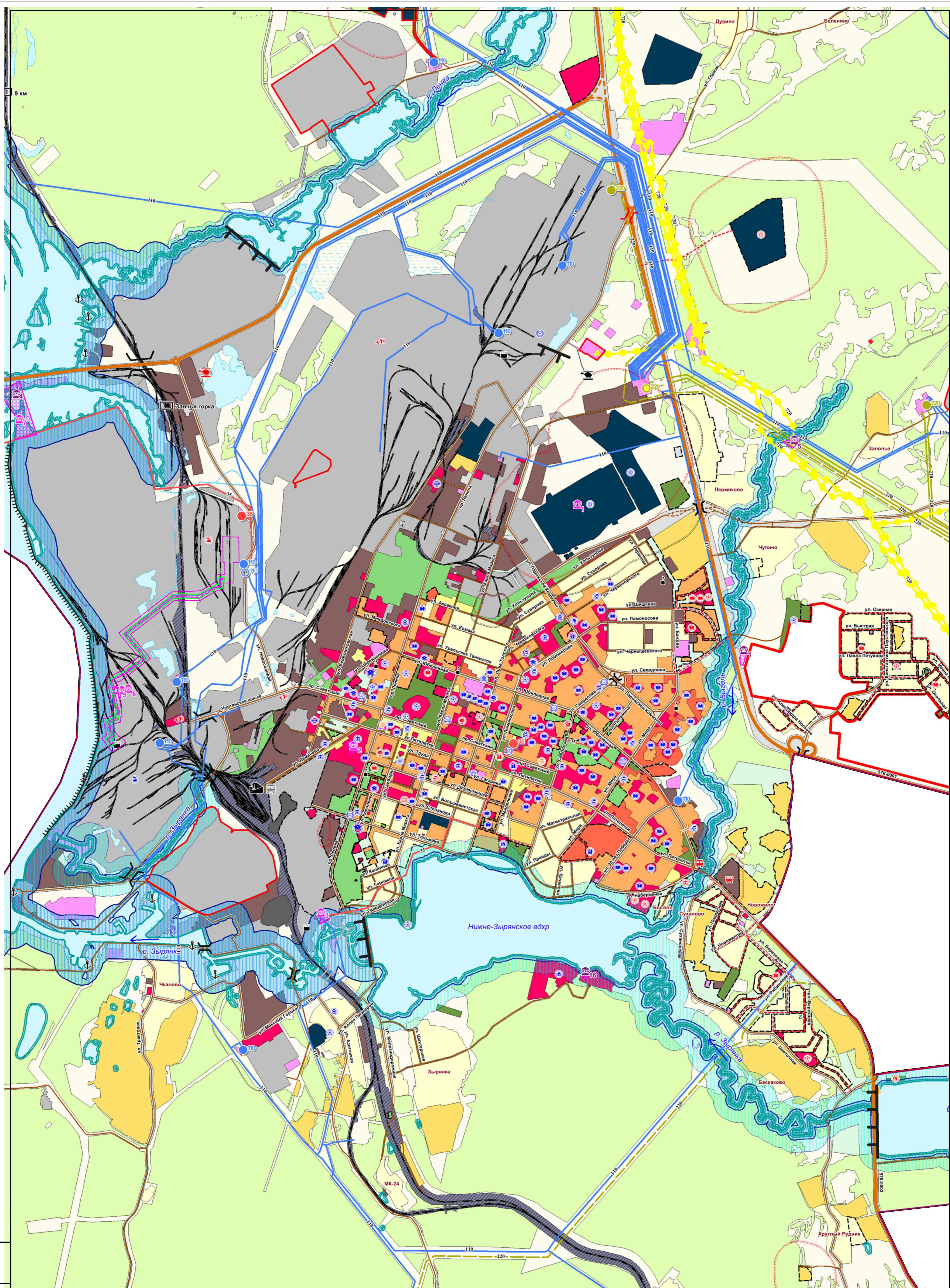
31-980-ППМТ.МО ППТ.ГЧ-5 «Схема конструктивных и планировочных решений, подготавливаемая в целях обоснования границ зон планируемого размещения линейных объектов» в масштабе 1:2000.

«Схема организации улично-дорожной сети и движения транспорта» настоящим проектом не разрабатывалась, т.к. прокладка проектируемого паропровода предполагается по существующим эстакадам.

«Схема вертикальной планировки территории, инженерной подготовки и инженерной защиты территории» настоящим проектом не разрабатывалась, т.к. прокладка проектируемых трубопроводов предполагается по существующим эстакадам. Вертикальная планировка разрабатывается проектной документацией на строительство объекта «Монтаж паропровода 17 атм. пара от ТЭЦ (цеха №15) до производственной котельной».

«Схема границ территорий объектов культурного наследия» настоящим проектом не разрабатывалась, т.к. совмещена с чертежом 31-980-ППМТ.МО ППТ.ГЧ-4 «Схема границ территорий, подверженных риску возникновения чрезвычайных ситуаций природного и техногенного характера» в масштабе 1:10000.

Изм. № подл.	Подп. и дата	Взам. инв. №							31-980-ППМТ.ППТ	Лист
										17
			Изм.	Кол.уч.	Лист	№док.	Подп.	Дата		

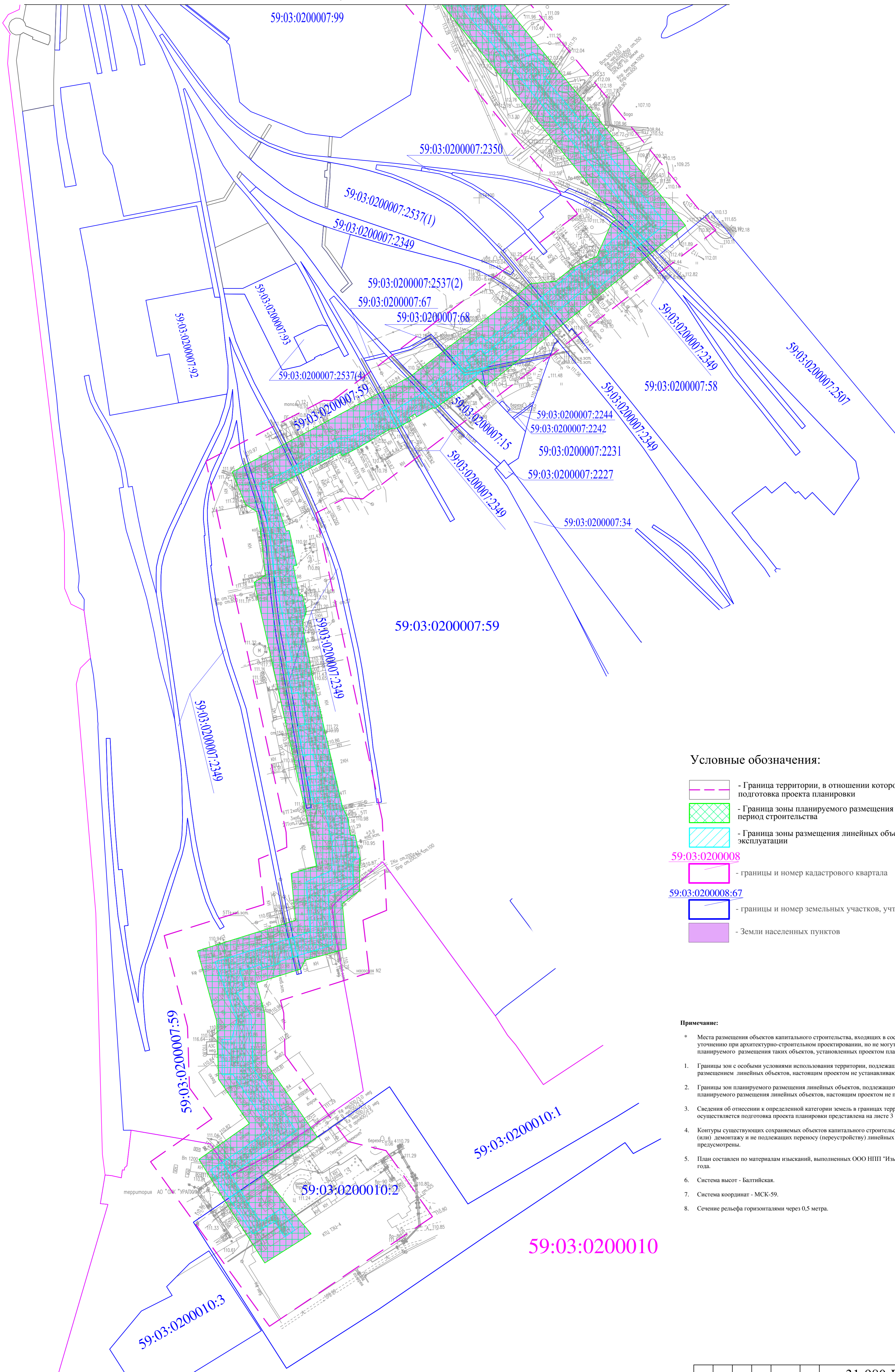


Условные обозначения:

- Граница территории, в отношении которой осуществляется подготовка проекта планировки
- Граница зоны планируемого размещения линейных объектов на период строительства
- Граница зоны размещения линейных объектов на период эксплуатации

Схема составлена на основании Генерального плана города Бereznyki, утвержденного Решением Бereznykovskoye городской Думы от 28.08.2019 №642.

31-980-ППМТ.МО ППТ.ГЧ-1					
Проект планировки и межевания территории по объекту «Монтаж паропровода 17 атм. пара от ТЭЦ (цеха №15) до производственной котельной», расположенному на территории МОТ город Бereznyki, Пермского края.					
Изм.	Кол.	Лист	Ндок	Подп.	Дата
Разработал		Шифорова			
Материалы по обоснованию проекта планировки территории. Графическая часть.				Стадия	Лист
ДПТ				1	1
Н. контроль				ООО «Гипросинтез»	
ГИП				2019 г.	
Чешева				Формат А1	



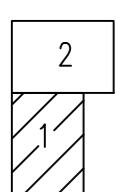
Условные обозначения:

- Граница территории, в отношении которой осуществляется подготовка проекта планировки
- Граница зоны планируемого размещения линейных объектов на период строительства
- Граница зоны размещения линейных объектов на период эксплуатации
- 59:03:0200008 - границы и номер кадастрового квартала
- 59:03:0200008:67 - границы и номер земельных участков, учтенных в ГКН
- Земли населенных пунктов

Примечание:

- * Места размещения объектов капитального строительства, входящих в состав линейного объекта, подлежат уточнению при архитектурно-строительном проектировании, но не могут выходить за границы зон планируемого размещения таких объектов, установленных проектом планировки территории.
- 1. Границы зон с особыми условиями использования территории, подлежащих установлению в связи с размещением линейных объектов, настоящим проектом не устанавливаются.
- 2. Границы зон планируемого размещения линейных объектов, подлежащих переносу (перустройству) из зон планируемого размещения линейных объектов, настоящим проектом не предусматриваются.
- 3. Сведения об отнесении к определенной категории земель в границах территории, в отношении которой осуществляется подготовка проекта планировки представлена на листе 3 чертеж 31-980-ППМТ.МО ППТ.ГЧ-2.
- 4. Контуры существующих сохраняемых объектов капитального строительства, а также подлежащих сносу и (или) демонтажу и не подлежащих переносу (перустройству) линейных объектов настоящим проектом не предусмотрены.
- 5. План составлен по материалам изысканий, выполненных ООО НПФ "Изыскатель" в октябре-декабре 2019 года.
- 6. Система высот - Балтийская.
- 7. Система координат - МСК-59.
- 8. Сечение рельефа горизонталями через 0,5 метра.

Схема расположения листов



Имя, Фамилия, Инициалы
Взаим. дата

						31-980-ППМТ.МО ППТ.ГЧ-2		
						Проект планировки и межевания территории по объекту «Монтаж паропровода 17 атм. пара от ТЭЦ (цеха №15) до производственной котельной», расположенному на территории МОТ город Березники», Пермского края.		
Изм.	Кол.	Лист	Ндок	Подп.	Дата	Стадия	Лист	Листов
Разработал		Шафорова				ДПТ	1	3
						Материалы обоснования проекта планировки территории. Графическая часть.		
						Схема использования территории в период подготовки проекта планировки.		
						М 1:2000		
						ООО «Гипросинтез» 2019 г.		
						Формат А1		

Сведения об отнесении к определенной категории земель в границах территории, в отношении которой осуществляется подготовка проекта планировки представлена

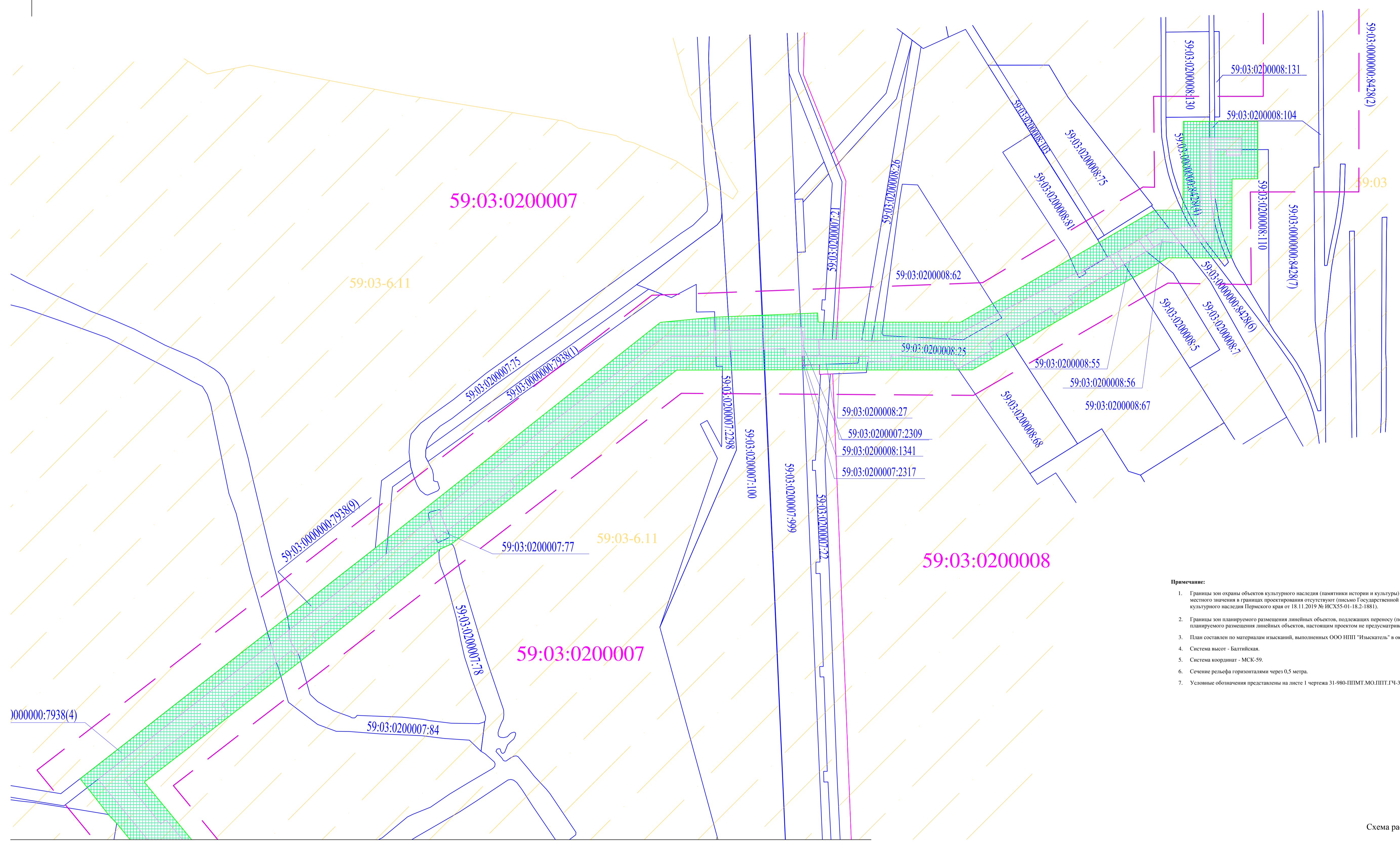
Кадастровый номер	Площадь, кв.м	Адрес	Категория земель	Разрешенной использование	Примечание
59:03:0200010:2	60369	Пермский край, г. Березники, БГЭЦ-4	Земли населенных пунктов	занимаемый котлотурбинным цехом ТЭЦ-4	-
59:03:0200010:1 (ед/зп 59:03:0000000:52)	1361060	Пермский край, г. Березники, шоссе Чуртанское, 75	Земли населенных пунктов	-	-
59:03:0200007:59	331689	Пермский край, г. Березники, в западной части городской черты г.Березники	Земли населенных пунктов	занимаемый промплощадкой №2	-
59:03:0200007:2349	58947	Пермский край, г. Березники, в районе промплощадки ООО "Сода-Хлорат"	Земли населенных пунктов	занимаемый железнодорожными путями	-
59:03:0200007:15	6643	Пермский край, г. Березники, в западной части городской черты	Земли населенных пунктов	Производственно-коммунальные объекты и предприятия I класса	-
59:03:0200007:68 (ед/зп 59:03:0000000:89)	590	Пермский край, г. Березники, в районе промплощадки №2 в западной части городской черты г.Березники	Земли населенных пунктов	-	-
59:03:0200007:2537(2) (Граница участка многоконтурная. Количество контуров - 4)	34052	Пермский край, г. Березники	Земли населенных пунктов	Производственная деятельность (код 6.0)	-
59:03:0200007:58	47053	Пермский край, г. Березники, в западной части городской черты	Земли населенных пунктов	занимаемый цехом №18	-
59:03:0200007:99	49227	Пермский край, г. Березники, в западной части городской черты г.Березники	Земли населенных пунктов	занимаемый промплощадкой №2	-
59:03:0000000:7938	16278	Пермский край, г. Березники, ул. Новосодовая	Земли населенных пунктов	промышленные предприятия и коммунально-складские организации IV-V классов вредности	-
59:03:0200007:84	26266	Пермский край, г. Березники, (участок №2) вдоль западной дамбы шламонакопителя №1	Земли населенных пунктов	занимаемый промканалом	-
59:03:0200007:77 (ед/зп 59:03:0000000:171)	437	Пермский край, г. Березники, в западной части городской черты	Земли населенных пунктов	-	-
59:03:0200007:78 (ед/зп 59:03:0000000:171)	10514	Пермский край, г. Березники, в западной части городской черты	Земли населенных пунктов	-	-
59:03:0200007:75 (ед/зп 59:03:0000000:171)	23534.78	Пермский край, г. Березники, в западной части городской черты	Земли населенных пунктов	-	-
59:03:0200007:2298	8299	Пермский край, г. Березники, Западная часть городской черты города Березники, в районе мазутного хозяйства ТЭЦ-4 до станции Заячья горка	Земли населенных пунктов	Железнодорожный транспорт	-
59:37:0200007:100	104925	Пермский край, г. Березники, в районе мазутного хозяйства ТЭЦ-4 до станции Заячья Горка	Земли населенных пунктов	для строительства железнодорожного пути	-
59:37:0200007:999 (ед/зп 59:03:0000000:72)	118278.63	Пермский край, г. Березники	Земли населенных пунктов	-	-
59:03:0200007:2309	45	Пермский край, г. Березники, Западная часть городской черты города Березники, в районе мазутного хозяйства ТЭЦ-4 до станции Заячья горка	Земли населенных пунктов	Железнодорожный транспорт	-
59:03:0200008:1341	18	Пермский край, г. Березники, Западная часть городской черты города Березники, в районе мазутного хозяйства ТЭЦ-4 до станции Заячья горка	Земли населенных пунктов	Железнодорожный транспорт	-
59:03:0200007:2317	5	Пермский край, г. Березники, Западная часть городской черты города Березники, в районе мазутного хозяйства ТЭЦ-4 до станции Заячья горка	Земли населенных пунктов	Железнодорожный транспорт	-
59:03:0200007:21 (ед/зп 59:03:0000000:86)	12444	Пермский край, г. Березники	Земли населенных пунктов	-	-
59:03:0200008:27	579	Пермский край, г. Березники, ул. Новосодовая, 19	Земли населенных пунктов	для эксплуатации и обслуживания паропровода	-
59:03:0200008:25	6985	Пермский край, г. Березники, ул. Новосодовая, 19	Земли населенных пунктов	для эксплуатации и обслуживания трубопровода	-
59:03:0200008:26	3278	Пермский край, г. Березники, ул. Новосодовая, 19	Земли населенных пунктов	для эксплуатации и обслуживания паропровода	-
59:03:0200008:62	11914	Пермский край, г. Березники, ул. Новосодовая, 15	Земли населенных пунктов	Занимаемый зданиями	-
59:03:0200008:68	8074	Пермский край, г. Березники, ул. Новосодовая, 13	Земли населенных пунктов	занимаемый зданием лесосушки	-
59:03:0200008:67	26048	Пермский край, г. Березники, ул. Новосодовая, дом 13	Земли населенных пунктов	занимаемый зданием лесопильного отделения	-
59:03:0200008:81	5259	Пермский край, г. Березники	Земли населенных пунктов	занимаемый 1-этажным зданием материально-технического склада	-
59:03:0200008:7	11212	Пермский край, г. Березники, в районе промплощадки АО БСЗ	Земли населенных пунктов	Занимаемый собственной базой по прирельсовому складированию стройматериалов	-
59:03:0200008:5	4636	Пермский край, г. Березники, расположенный в районе промплощадки ОАО "БСЗ"	Земли населенных пунктов	для расширения прирельсового склада	-
59:03:0200008:55	383	Пермский край, г. Березники, ул. Новосодовая, 19	Земли населенных пунктов	для эксплуатации и обслуживания трубопровода	-
59:03:0200008:56	394	Пермский край, г. Березники, ул. Новосодовая, 19	Земли населенных пунктов	для эксплуатации и обслуживания трубопровода	-
59:03:0000000:8428	482889	Пермский край, г. Березники	Земли населенных пунктов	Промышленные предприятия и коммунально-складские организации II-III классов	-
59:03:0200008:104 (ед/зп 59:03:0000000:224)	41807	Пермский край, г. Березники, по ул. Новосодовая, 19	Земли населенных пунктов	-	-
59:03:0200008:110	7285	Пермский край, г. Березники, по ул. Новосодовая, 19	Земли населенных пунктов	для эксплуатации и обслуживания здания производственной котельной	-

31-980-ППМТ.МО ППТ.ГЧ-2					
Проект планировки и межевания территории по объекту «Монтаж паропровода 17 атм. пара от ТЭЦ (цеха №15) до производственной котельной», расположенному на территории МОТ город Березники, Пермского края.					
Изм.	Кол.	Лист	Док	Подп.	Дата
Разработал		Шафоростова		<i>Ш</i>	
Материалы обоснования проекта планировки территории. Графическая часть.				Стадия	Лист
				ДПТ	3
				Листов	3
Н.контроль				ООО «Гипросинтез»	
ГИП Чешева				2019 г.	
				М 1:2000	

Взам. инв. N

Подпись и дата

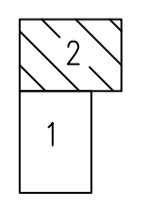
Имя, N подл.



Линия соединения с листом 1

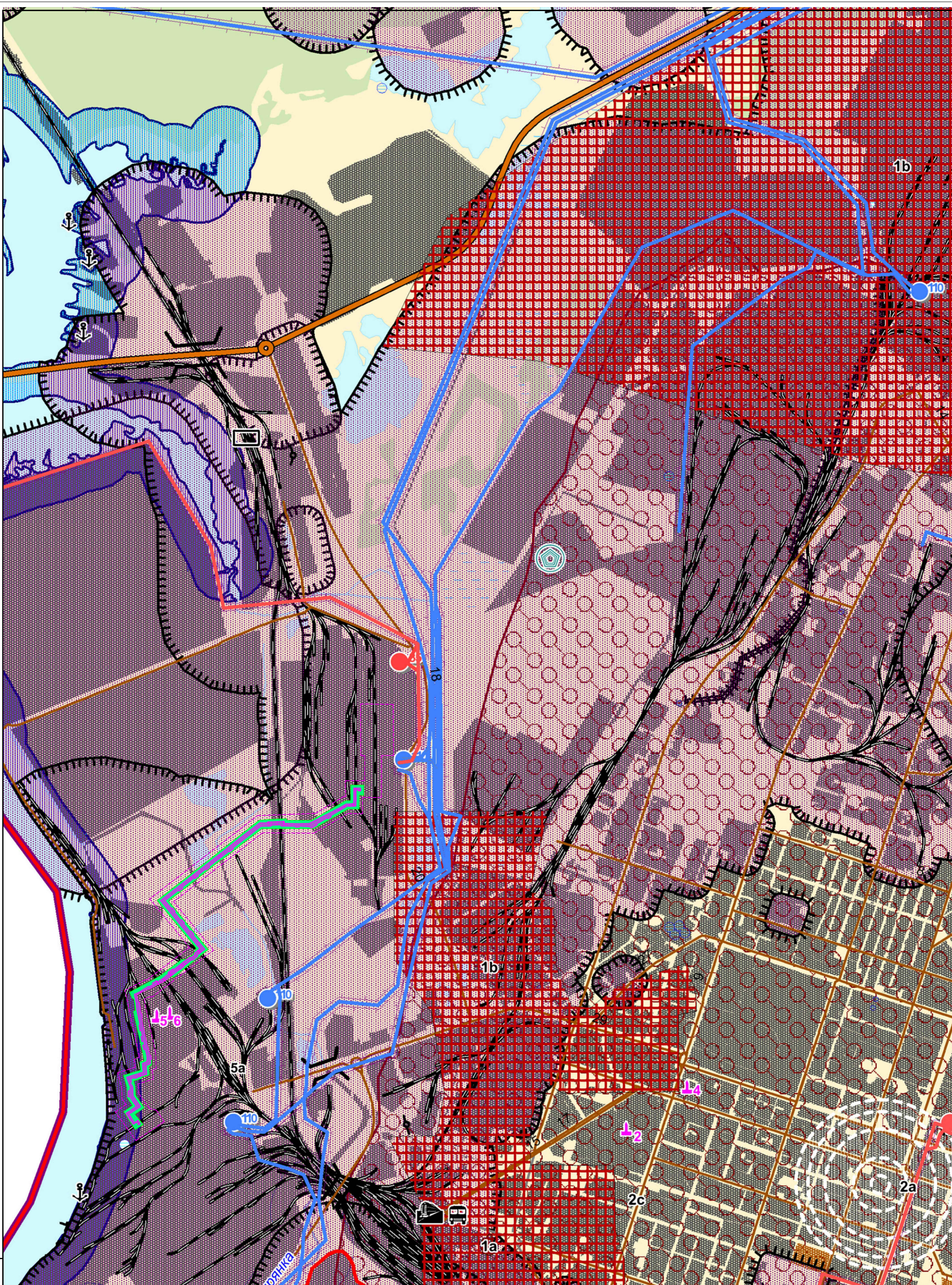
- Примечание:**
1. Границы зон охраны объектов культурного наследия (памятников истории и культуры) федерального, регионального и местного значения в границах проектирования отсутствуют (письмо Государственной инспекции по охране объектов культурного наследия Пермского края от 18.11.2019 № ИСХ55-01-18.2-1881).
 2. Границы зон планируемого размещения линейных объектов, подлежащих переносу (перестройке) из зон планируемого размещения линейных объектов, настоящим проектом не предусматриваются.
 3. План составлен по материалам изысканий, выполненных ООО НПП "Изыскатель" в октябре-декабре 2019 года.
 4. Система высот - Балтийская.
 5. Система координат - МСК-59.
 6. Сечение рельефа горизонтальями через 0,5 метра.
 7. Условные обозначения представлены на листе 1 чертежа 31-980-ППМТ.МО.ППТ.ГЧ-3.

Схема расположения листов



Изм. №	Кол.	Лист	Подл.	Дата

					31-980-ППМТ.МО ППТ.ГЧ-3		
					Проект планировки и межевания территории по объекту «Монтаж паропровода 17 атм. пара от ТЭЦ (цеха №15) до производственной котельной», расположенному на территории МОТ Город Березники», Пермского края.		
Изм.	Кол.	Лист	Подл.	Дата	Стадия	Лист	Листов
Разработал	Шифорова				ДПТ	2	2
Н. контроль					Схема границ зон с особыми условиями использования территории. М 1:2000		
ГИП	Чешева				ООО «Гипросинтез» 2019 г.		



Условные обозначения:

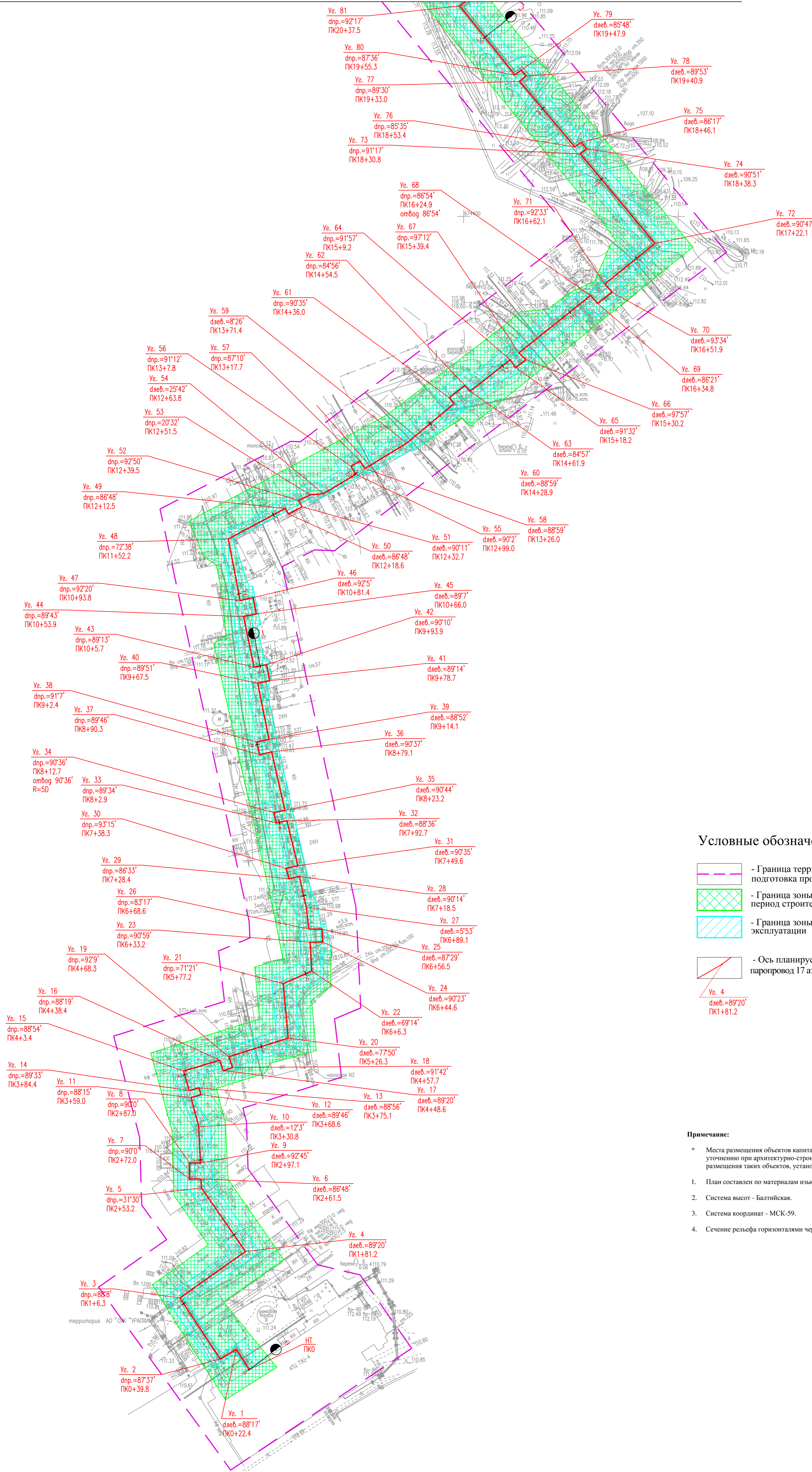
- Граница территории, в отношении которой осуществляется подготовка проекта планировки
- Граница зоны планируемого размещения линейных объектов на период строительства
- Граница зоны размещения линейных объектов на период эксплуатации

Примечание:
Границы территорий, подверженных риску возникновения чрезвычайных ситуаций природного и техногенного характера в зоне проектирования отсутствуют.

Проектируемый объект не является взрывопожароопасным. Проектной документацией на строительство проектируемого объекта требуется предусмотреть мероприятия по соблюдению норм противопожарной безопасности при строительстве паропровода 17 атм. пара.

Схема составлена на основании Генерального плана города Березники, утвержденного Решением Березниковской городской Думы от 28.08.2019 №642.

						31-980-ППМТ.МО ППТ.ГЧ-4					
						Проект планировки и межевания территории по объекту «Монтаж паропровода 17 атм. пара от ТЭЦ (цеха №15) до производственной котельной», расположенному на территории МОТ города Березники», Пермского края.					
Изм.	Кол.	Лист	Ндок	Подп.	Дата	Материалы по обоснованию проекта планировки территории. Графическая часть		Страницы ДПТ	Листы 1	Листов 1	
Разработал		Шафорова									
						Схема границ территорий, подверженных риску возникновения чрезвычайных ситуаций природного и техногенного характера. М 1:10000			ООО «Гипросинтез» 2019 г.		
						И.Н. контроль ГИП		Чешева		Формат А1	



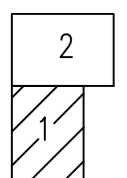
Условные обозначения:

- Граница территории, в отношении которой осуществляется подготовка проекта планировки
- Граница зоны планируемого размещения линейных объектов на период строительства
- Граница зоны размещения линейных объектов на период эксплуатации
- Ось планируемого линейного объекта: паропровод 17 атм. пара.

Примечание:

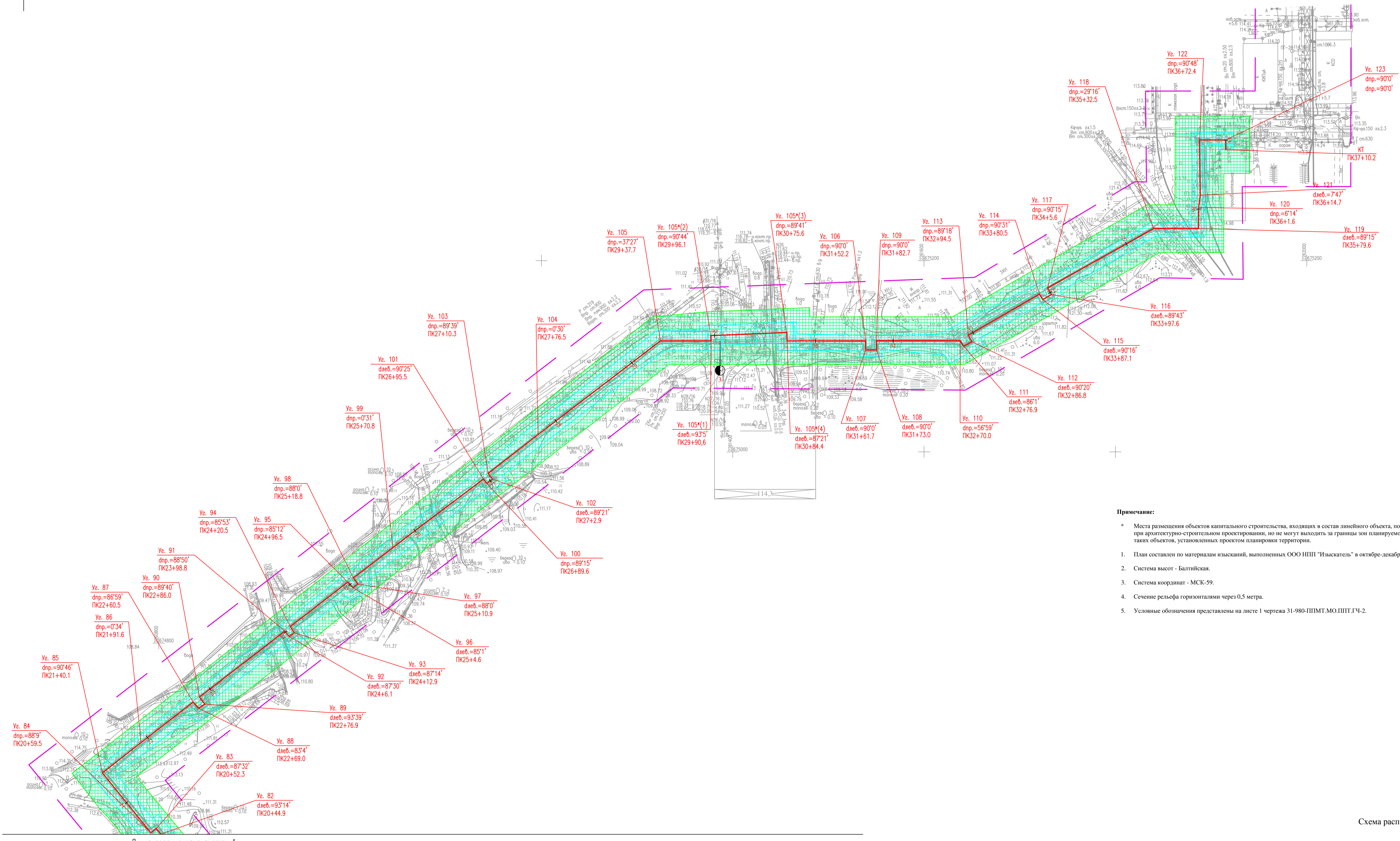

- * Места размещения объектов капитального строительства, входящих в состав линейного объекта, подлежат уточнению при архитектурно-строительном проектировании, но не могут выходить за границы зон планируемого размещения таких объектов, установленных проектом планировки территории.
- 1. План составлен по материалам изысканий, выполненных ООО НПП "Изыскатель" в октябре-декабре 2019 года.
- 2. Система высот - Балтийская.
- 3. Система координат - МСК-59.
- 4. Сечение рельефа горизонталями через 0,5 метра.

Схема расположения листов



Имя, Фамилия, Инициалы
Время, дата

31-980-ППМТ.МО ППТ.ГЧ-5					
Проект планировки и межевания территории по объекту «Монтаж паропровода 17 атм. пара от ТЭЦ (цеха №15) до производственной котельной», расположенному на территории МОТ город Березники», Пермского края.					
Изм.	Кол.	Лист	Ндок	Подп.	Дата
Разработал	Шафорова				
Материалы обоснования проекта планировки территории. Графическая часть.				Студия	Лист
				ДПТ	1
				Лист	2
Схема конструктивных и планировочных решений, подготавливаемая в целях обоснования границ зон планируемого размещения линейных объектов.				ООО «Гипросинтез»	
М 1:2000				2019 г.	
И.контр.	ГИП	Чешева			

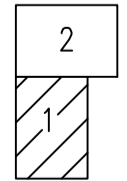


Линия соединения с листом 1

Примечание:

- * Места размещения объектов капитального строительства, входящих в состав линейного объекта, подлежат уточнению при архитектурно-строительном проектировании, но не могут выходить за границы зон планируемого размещения таких объектов, установленных проектом планировки территории.
- 1. План составлен по материалам изысканий, выполненных ООО НПП "Изыскатель" в октябре-декабре 2019 года.
- 2. Система высот - Балтийская.
- 3. Система координат - МСК-59.
- 4. Сечение рельефа горизонталями через 0,5 метра.
- 5. Условные обозначения представлены на листе 1 чертежа 31-980-ППМТ.МО.ППТ.ГЧ-2.

Схема расположения листов



						31-980-ППМТ.МО ППТ.ГЧ-5		
						Проект планировки и межевания территории по объекту «Монтаж паропровода 17 атм. пара от ТЭЦ (цеха №15) до производственной котельной», расположенному на территории МОТ Город Березники», Пермского края.		
Изм.	Кол.	Лист	Ндк	Подп.	Дата	Стадия	Лист	Листов
Разработал	Шафорова					ДПТ	2	2
						Материалы обоснования проекта планировки территории. Графическая часть.		
						Схема конструктивных и планировочных решений, подготовленная в целях обоснования границ зон планируемого размещения линейных объектов.		
						ООО «Гипросинтез» 2019 г.		
						М 1:2000		
						Формат А1		

Изм. №	Внесено	Дата

4. МАТЕРИАЛЫ ОБОСНОВАНИЯ ПРОЕКТА ПЛАНИРОВКИ ТЕРРИТОРИИ. ПОЯСНИТЕЛЬНАЯ ЗАПИСКА.

4.1 Описание природно-климатических условий территории, в отношении которой разрабатывается проект планировки территории.

В административном отношении объект находится в Пермском крае, «Муниципальное образование «Город Березники». Трасса паропровода от ТЭЦ (цех №15) по существующим эстакадам №б/н, №43 ООО «Сода-хлорат» и №61 АО «БСЗ» проходит по землям «Муниципального образования «Город Березники», землям РФ и землям, находящимися в частной собственности.

В геоморфологическом отношении объект расположен на восточной окраине Восточно-европейской равнины, в пределах пологохолмистой денудационной равнины Предуралья в районе Соликамской равнины, на левом берегу р. Кама в пределах двух орографических зон: зоны низкой аккумулятивной равнины р. Кама с участками устьевых долин ее притоков; и зоны возвышенной денудационной равнины расчленённой густой сетью логов, долинами рек и ручьев различного порядка имеющей общее пологое повышение с запада на восток.

Естественная поверхность в районе работ подверглась влиянию техногенных факторов при строительстве и эксплуатации промышленных объектов, автодорог. На участке изысканий имеются геологические процессы. Сведения о наличии природных и техногенных процессов, влияющих на формирование рельефа в районе работ, приведены в техническом отчете по результатам инженерно-геологических изысканий (367-19-ИГИ).

Район работ относится к строительному климатическому подрайону IV.

Климат рассматриваемой территории континентальный, с холодной продолжительной зимой, теплым, но сравнительно коротким летом, ранними осенними и поздними весенними заморозками. Зимой на Урале часто наблюдается антициклон с сильно охлажденным воздухом.

Основными показателями температурного режима является среднемесячные, максимальная и минимальная температуры воздуха.

Средняя годовая температура воздуха в районе работ составляет плюс 1,3°С. Самым холодным месяцем в году является январь. Средняя температура января составляет минус 15,4°С. Абсолютный минимум температуры составил минус 48°С.

Самым теплым месяцем является июль. Средняя месячная температура июля составляет плюс 17,8 °С. Абсолютный максимум температуры по метеостанции Березники составил плюс 34 °С.

Среднегодовая относительная влажность воздуха по району составила 76 %. Максимальная среднемесячная относительная влажность воздуха в районе отмечается в ноябре, минимальная – в мае.

Изм. № подл.	31	Изм.	Кол.уч.	Лист	№док.	Подп.	Дата	Взам. инв. №	Подп. и дата	Инт. № подл.	31-980-ППМТ.ППТ	Лист
												27

Среднее количество осадков за год по району составляет 647 мм по данным метеостанции Березники. Максимум осадков за месяц – 84 мм – в июле – по данным метеостанции Березники. Минимум осадков наблюдается в феврале-марте (28 мм) по данным метеостанции Березники.

Снежный покров. Средняя из наибольших высот снежного покрова на открытом (полевом) участке составляет 60 см.

Ветер. Преобладающее направление ветра в течение года в районе южное. В среднем за год повторяемость штилей равна 10 %. Средняя годовая скорость ветра в районе изысканий по метеостанции Березники составляет 2,9 м/с.

Более подробное описание климатических характеристик приведено в техническом отчете по результатам инженерно - гидрометеорологических изысканий (367-19-ИГМИ).

4.2 Обоснование определения границ зон планируемого размещения линейных объектов.

На проектируемой территории и прилегающих к ней участках согласно письма Государственной инспекции по охране объектов культурного наследия Пермского края (исх.55-01-18.2-11 от 10.01.2020 г.) находится объект культурного наследия регионального значения - ансамбль «Поселок содового завода - «Маленькая Бельгия».

На проектируемой территории и прилегающих к ней участках особо охраняемых природных территорий (ООПТ) нет.

В границах земельного участка зон санитарной охраны источников и водопроводов хозяйственно-питьевого назначения и соответствует санитарно-эпидемиологическим требованиям, правилам и нормативам СанПиН 2.1.2.2645- 10 «Санитарно-эпидемиологические требования к условиям проживания в жилых зданиях и помещениях» отсутствуют.

Функциональное использование территории в период подготовки проекта планировки ограничено прохождением по участку инженерных сетей и коммуникаций. По участку проходят охранные зоны инженерных коммуникаций.

Изм. № подл.	Подп. и дата	Взам. инв. №					31-980-ППМТ.ППТ	Лист
								28
			Изм.	Кол.уч.	Лист	№док.		Подп.

Ведомость пересечения проектируемых объектов зон с особыми условиями использования территории (относительно оси проектируемого трубопровода)

№ п/п	Кадастровый номер, обозначение, учетный номер объекта	Тип объекта	Вид объекта реестра границ	Тип зоны (территории)
1	59.01.2.897	Зона территориальная или иная	Зона с особыми условиями использования территории	Часть прибрежной защитной полосы Камского водохранилища
2	59:03-6.11	Зона территориальная или иная	Зона с особыми условиями использования территории	Санитарно-защитная зона предприятий, сооружений и иных объектов
3	59:03-6.332	Зона территориальная или иная	Зона с особыми условиями использования территории	Охранная зона инженерных коммуникаций
4	59:03-6.128	Зона территориальная или иная	Зона с особыми условиями использования территории	Охранная зона инженерных коммуникаций
5	59:03-6.337	Зона территориальная или иная	Зона с особыми условиями использования территории	Охранная зона инженерных коммуникаций
6	59:03-6.560	Зона территориальная или иная	Зона с особыми условиями использования территории	Охранная зона инженерных коммуникаций
7	59:03-6.590	Зона территориальная или иная	Граница зоны с особыми условиями использования территории	Зона охраны объекта культурного наследия
8	59:03-6.563	Зона территориальная или иная	Граница зоны с особыми условиями использования территории	Зона охраны объекта культурного наследия
9	59:03-6.565	Зона территориальная или иная	Граница зоны с особыми условиями использования территории	Зона охраны объекта культурного наследия

Изм. № подл.	Подп. и дата	Взам. инв. №

Изм.	Кол.уч.	Лист	№док.	Подп.	Дата
31					

31-980-ППМТ.ППТ

Лист

29

не завершено), существующими и строящимися на момент подготовки проекта планировки территории.

Кадастровый номер	Наименование объекта капитального строительства	Адрес (описание местоположения)
59:03:0000000:5077	сооружения электроэнергетики	Пермский край, г. Березники, район Промплощадки
59:03:0000000:8411	9) иные сооружения производственного назначения	-
59:03:0200007:2512	7.1. сооружения железнодорожного транспорта	Пермский край, г. Березники, от Чуртанского шоссе до автодороги в речной порт, уч. 2, от промплощадки 2 АО "Сода" до Чуртанского шоссе, район промплощадки ООО "Сода-Хлорат"
59:03:0000000:8380	7.1. сооружения железнодорожного транспорта	Пермский край, г. Березники, от Чуртанского шоссе до автодороги в речной порт, уч. 2, от промплощадки 2 АО "Сода" до Чуртанского шоссе, район промплощадки ООО "Сода-Хлорат"
59:03:0000000:8379	7.1. сооружения железнодорожного транспорта	Пермский край, г. Березники, от Чуртанского шоссе до автодороги в речной порт, уч. 2, от промплощадки 2 АО "Сода" до Чуртанского шоссе, район промплощадки ООО "Сода-Хлорат"
59:03:0200007:2289	7.1. сооружения железнодорожного транспорта	Пермский край, г. Березники, в западной части городской черты г. Березники

Изм. № подл.	Подп. и дата	Взам. инв. №

31					
Изм.	Кол.уч.	Лист	№док.	Подп.	Дата

31-980-ППМТ.ППТ

Лист

31

1. ОСНОВНАЯ ЧАСТЬ ПРОЕКТА МЕЖЕВАНИЯ ТЕРРИТОРИИ. ГРАФИЧЕСКАЯ ЧАСТЬ.

Графическая часть настоящего проекта межевания территории представлена следующими чертежами:

31-980-ППМТ.ПМТ.ГЧ-1 «Чертеж границ межевания территории» в масштабе 1:2000.

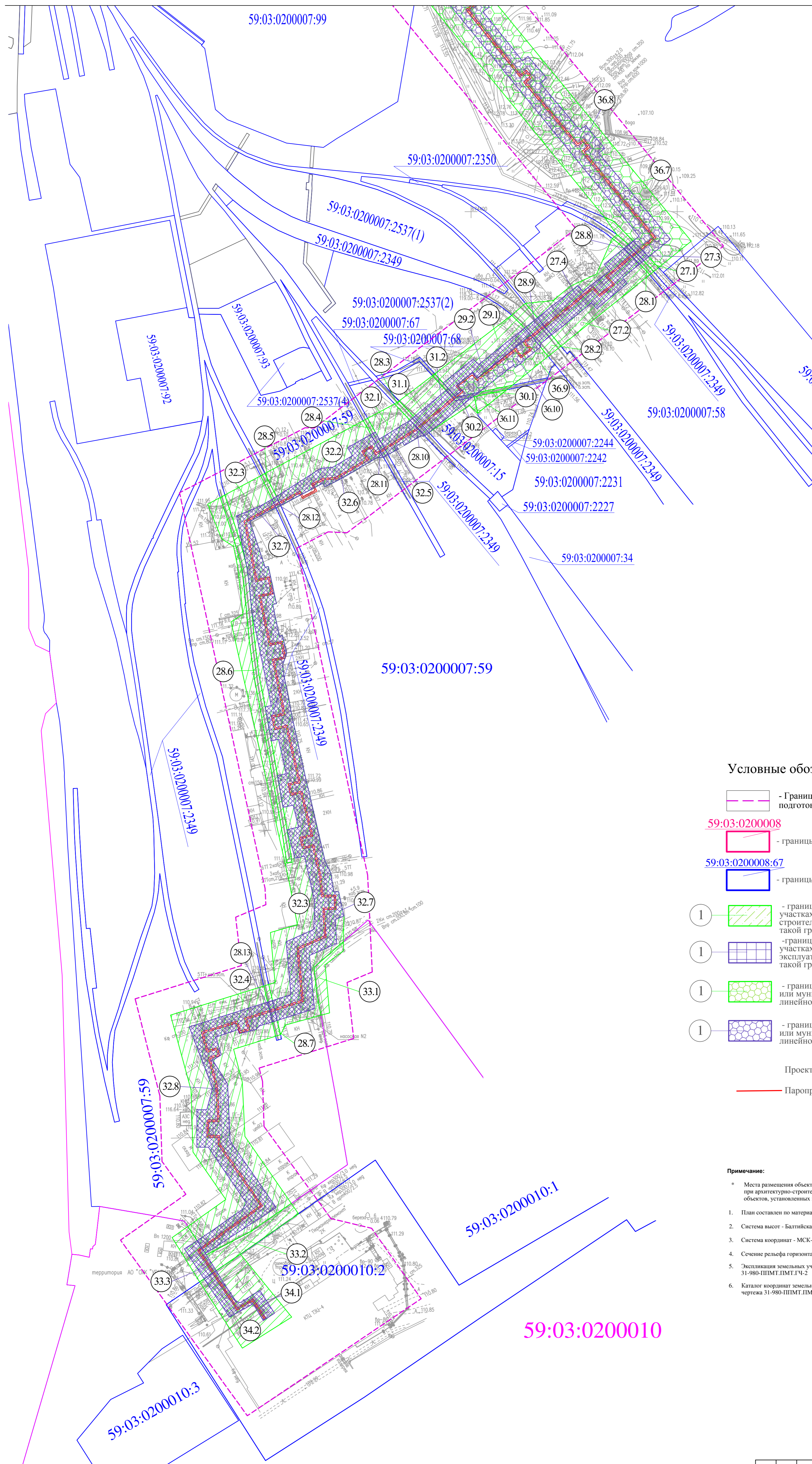
31-980-ППМТ.ПМТ.ГЧ-2 «Экспликация земельных участков для размещения проектируемого линейного объекта».

31-980-ППМТ.ПМТ.ГЧ-3 «Каталог координат земельных участков для размещения проектируемого линейного объекта».

Ивл. № подл.	Подп. и дата	Взам. инв. №							Лист
			31-980-ППМТ.ПМТ						
Изм.	Кол.уч.	Лист	№док.	Подп.	Дата				



Линия соединения с листом 2



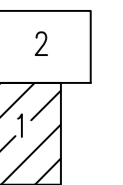
Условные обозначения:

- Граница территории, в отношении которой осуществляется подготовка проекта планировки
 - 59:03:0200008 - границы и номер кадастрового квартала
 - 59:03:0200008:67 - границы и номер земельных участков, учтенных в ГКН
 - 1 - границы и номера публичных сервитутов, расположенных на земельных участках/частях земельных участков учтенных в ГКН, на период строительства проектируемого линейного объекта с характерными точками такой границы (временный отвод)
 - 1 - границы и номера публичных сервитутов, расположенных на земельных участках/частях земельных участков учтенных в ГКН, на период эксплуатации проектируемого линейного объекта с характерными точками такой границы (постоянный отвод)
 - 1 - границы и номера образуемых земельных участков из земель государственной или муниципальной собственности на период строительства проектируемого линейного объекта с характерными точками такой границы (временный отвод)
 - 1 - границы и номера образуемых земельных участков из земель государственной или муниципальной собственности на период строительства проектируемого линейного объекта с характерными точками такой границы (постоянный отвод)
- Проектируемое строительство:
- Паропровод 17 атм. пара от ТЭЦ (цеха №15) до производственной котельной

Примечание:

- * Места размещения объектов капитального строительства, входящих в состав линейного объекта, подлежат уточнению при архитектурно-строительном проектировании, но не могут выходить за границы зон планируемого размещения таких объектов, установленных проектом планировки территории.
- 1. План составлен по материалам изысканий, выполненных ООО ИПП "Изыскатель" в октябре-декабре 2019 года.
- 2. Система высот - Балтийская.
- 3. Система координат - МСК-59.
- 4. Сечение рельефа горизонталями через 0,5 метра.
- 5. Экспликация земельных участков для размещения проектируемого линейного объекта представлена на листе 1 чертежа 31-980-ППМТ.ПМТ.ГЧ-2
- 6. Каталог координат земельных участков для размещения проектируемого линейного объекта представлен на листе 1 чертежа 31-980-ППМТ.ПМТ.ГЧ-3.

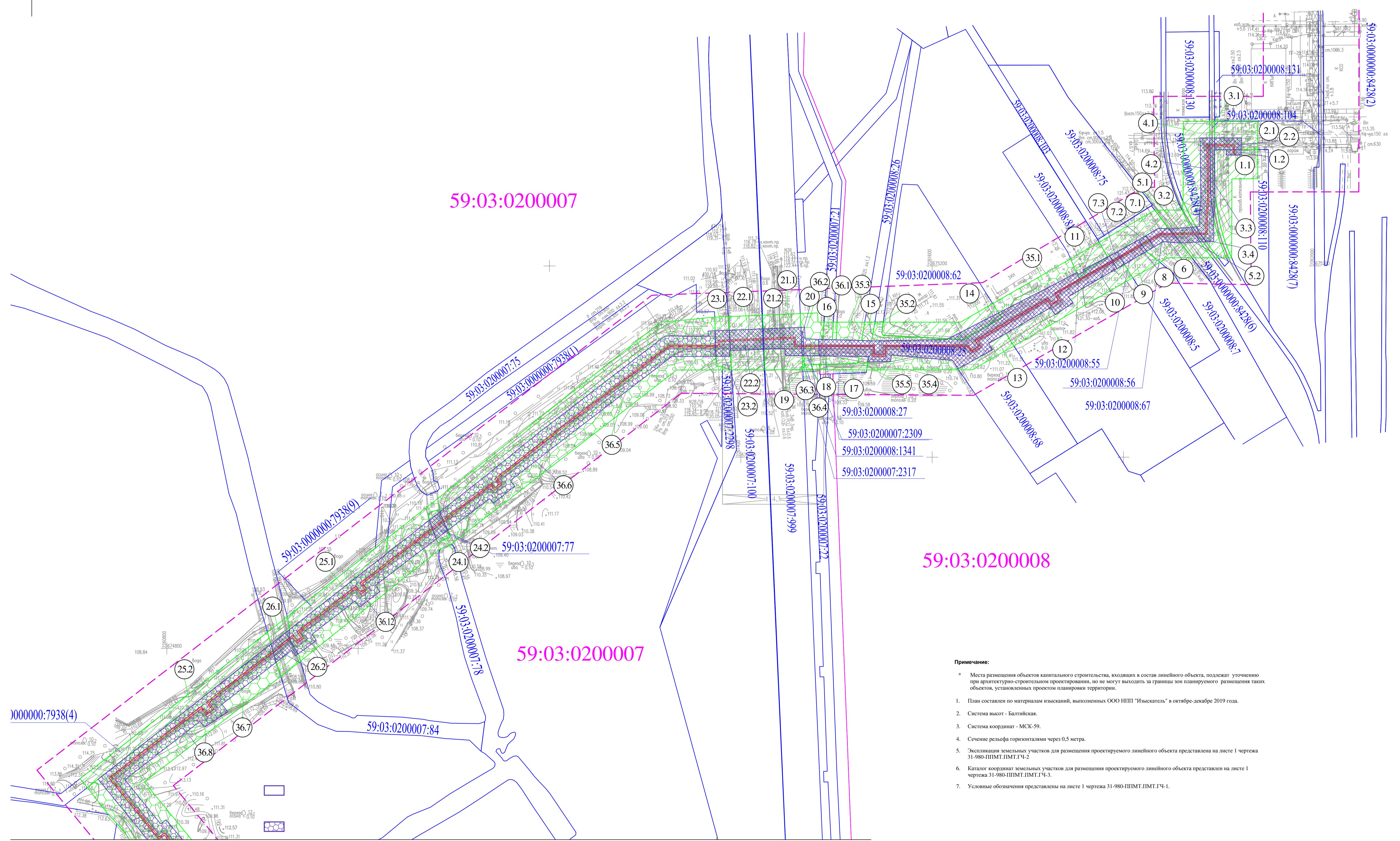

Схема расположения листов



Имя, Фамилия, Инициалы
Полное наименование
Время, дата

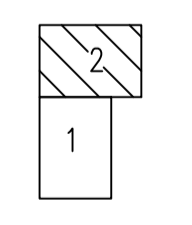
Примечание:
Система координат МСК-59
Система высот Балтийская.

						31-980-ППМТ.ПМТ.ГЧ-1				
						Проект планировки и межевания территории по объекту «Монтаж паропровода 17 атм. пара от ТЭЦ (цеха №15) до производственной котельной», расположенному на территории МОТ город Березники», Пермского края.				
Изм.	Кол.	Лист	Ндок	Подп.	Дата	Проект межевания территории. Графическая часть.		Стандия	Лист	Листов
Разработал	Шафорогова					ДПТ		1	2	
						Чертеж границы межевания территории. М 1:2000		ООО «Гипросинтез» 2019 г.		
Н. контроль	ГИП	Чешева								



- Примечание:**
- * Места размещения объектов капитального строительства, входящих в состав линейного объекта, подлежат уточнению при архитектурно-строительном проектировании, но не могут выходить за границы зон планируемого размещения таких объектов, установленных простом планировкой территории.
 - 1. План составлен по материалам изысканий, выполненных ООО НПП "Изыскатель" в октябре-декабре 2019 года.
 - 2. Система высот - Балтийская.
 - 3. Система координат - МСК-59.
 - 4. Сечение рельефа горизонталями через 0,5 метра.
 - 5. Экспликация земельных участков для размещения проектируемого линейного объекта представлена на листе 1 чертежа 31-980-ППМТ.ПМТ.ГЧ-2.
 - 6. Каталог координат земельных участков для размещения проектируемого линейного объекта представлен на листе 1 чертежа 31-980-ППМТ.ПМТ.ГЧ-3.
 - 7. Условные обозначения представлены на листе 1 чертежа 31-980-ППМТ.ПМТ.ГЧ-1.

Схема расположения листов



Линия соединения с листом 1

Имя, Фамилия, Инициалы	Время, дата	Вид, номер, №

Примечание:
Система координат МСК-59
Система высот Балтийская.

						31-980-ППМТ.ПМТ.ГЧ-1			
						Проект планировки и межевания территории по объекту «Монтаж паропровода 17 атм. пара от ТЭЦ (цеха №15) до производственной котельной», расположенному на территории МОТ город Березники», Пермского края.			
Изм.	Кол.	Лист	Подп.	Подп.	Дата	Проект межевания территории. Графическая часть.	Стадия	Лист	Листов
Разработал	Шафоростова						ДПТ	2	2
Н.контроль						Чертеж границы межевания территории. М 1:2000	ООО «Гипросинтез» 2019 г.		
ГИП	Чешева								

№ п/п	Кадастровый номер	Наименование земельного участка	вид разрешенного использования		Площадь, кв.м.	публичный сервитут (№/площадь, кв.м.)	Способ образования
			существующий	проектный			
1	59:03:02000102	Существующий земельный участок на кадастровом плане территории	занимаемый котлоурбанным цехом ТЭЦ-4	занимаемый котлоурбанным цехом ТЭЦ-4	60369	34.1 1052 (на период эксплуатации) 34.2 4038 (на период строительства)	-
2	59:03:02000101 (есть 59:03:00000052)	Существующий земельный участок на кадастровом плане территории	-	-	1361060	33.1 656 (на период строительства) 33.2 2308 (на период строительства) 33.3 502 (на период эксплуатации)	-
3	59:03:020000759	Существующий земельный участок на кадастровом плане территории	занимаемый промплощадой №2	занимаемый промплощадой №2	331689	32.1 1361 (на период строительства) 32.2 4054 (на период строительства) 32.3 19642 (на период строительства) 32.4 14985 (на период строительства) 32.5 642 (на период эксплуатации) 32.6 1682 (на период эксплуатации) 32.7 11394 (на период эксплуатации) 32.8 6356 (на период эксплуатации)	-
4	59:03:020000715	Существующий земельный участок на кадастровом плане территории	Производственно-коммунальные объекты и предприятия I класса	Производственно-коммунальные объекты и предприятия I класса	6643	31.1 1888 (на период строительства) 31.2 893 (на период строительства) 28.1 261 (на период строительства) 28.2 864 (на период строительства) 28.3 221 (на период строительства) 28.4 197 (на период строительства) 28.5 167 (на период строительства) 28.6 1812 (на период строительства) 28.7 250 (на период строительства) 28.8 110 (на период строительства) 28.9 342 (на период строительства) 28.10 110 (на период строительства) 28.11 125 (на период строительства) 28.12 45 (на период строительства) 28.13 99 (на период строительства) 30.1 247 (на период строительства) 30.2 101 (на период строительства)	-
5	59:03:02000072349	Существующий земельный участок на кадастровом плане территории	занимаемый железнодорожными путями	занимаемый железнодорожными путями	58947	29.1 2473 (на период строительства) 29.2 1017 (на период строительства) 27.1 404 (на период строительства) 27.2 4446 (на период строительства) 27.3 131 (на период строительства) 27.4 2351 (на период строительства) 25.1 1570 (на период строительства) 25.2 2954 (на период строительства) 26.1 1103 (на период строительства) 26.2 451 (на период строительства) 24.1 437 (на период строительства) 24.2 289 (на период строительства) 23.1 816 (на период строительства) 23.2 406 (на период строительства) 22.1 1999 (на период строительства) 22.2 759 (на период строительства) 21.1 2284 (на период строительства) 21.2 980 (на период строительства)	-
6	59:03:020000768 (есть 59:03:00000089)	Существующий земельный участок на кадастровом плане территории	-	-	590	30.1 2473 (на период строительства) 30.2 101 (на период строительства)	-
7	59:03:02000072537(2) (Граница участка электроулича. Количество контуров - 4)	Существующий земельный участок на кадастровом плане территории	Производственная деятельность (код 6.0)	Производственная деятельность (код 6.0)	34052	29.1 2473 (на период строительства) 29.2 1017 (на период строительства)	-
8	59:03:020000758	Существующий земельный участок на кадастровом плане территории	занимаемый цехом №18	занимаемый цехом №18	47053	27.1 404 (на период строительства) 27.2 4446 (на период строительства) 27.3 131 (на период строительства) 27.4 2351 (на период строительства)	-
9	59:03:0000007938	Существующий земельный участок на кадастровом плане территории	промышленные предприятия и коммунально-складские организации IV-V классов вредности	промышленные предприятия и коммунально-складские организации IV-V классов вредности	16278	25.1 1570 (на период строительства) 25.2 2954 (на период строительства)	-
10	59:03:020000784	Существующий земельный участок на кадастровом плане территории	занимаемый промзоналом	занимаемый промзоналом	26266	26.1 1103 (на период строительства) 26.2 451 (на период строительства)	-
11	59:03:020000777 (есть 59:03:000000171)	Существующий земельный участок на кадастровом плане территории	-	-	437	24.1 437 (на период строительства) 24.2 289 (на период строительства)	-
12	59:03:02000072298	Существующий земельный участок на кадастровом плане территории	Железнодорожный транспорт	Железнодорожный транспорт	8299	23.1 816 (на период строительства) 23.2 406 (на период строительства)	-
13	59:37:0200007100	Существующий земельный участок на кадастровом плане территории	для строительства железнодорожного пути	для строительства железнодорожного пути	104925	22.1 1999 (на период строительства) 22.2 759 (на период строительства)	-
14	59:37:0200007599 (есть 59:03:00000072)	Существующий земельный участок на кадастровом плане территории	-	-	118278.63	21.1 2284 (на период строительства) 21.2 980 (на период строительства)	-
15	59:03:02000072309	Существующий земельный участок на кадастровом плане территории	Железнодорожный транспорт	Железнодорожный транспорт	45	20 45 (на период строительства)	-
16	59:03:02000081341	Существующий земельный участок на кадастровом плане территории	Железнодорожный транспорт	Железнодорожный транспорт	18	18 18 (на период строительства)	-
17	59:03:02000072317	Существующий земельный участок на кадастровом плане территории	Железнодорожный транспорт	Железнодорожный транспорт	5	19 5 (на период строительства)	-
18	59:03:020000721 (есть 59:03:00000086)	Существующий земельный участок на кадастровом плане территории	-	-	12444	16 182 (на период строительства)	-
19	59:03:020000827	Существующий земельный участок на кадастровом плане территории	для эксплуатации и обслуживания паропровода	для эксплуатации и обслуживания паропровода	579	17 386 (на период строительства)	-
20	59:03:020000825	Существующий земельный участок на кадастровом плане территории	для эксплуатации и обслуживания трубопровода	для эксплуатации и обслуживания трубопровода	6985	10 6985 (на период строительства)	-
21	59:03:020000826	Существующий земельный участок на кадастровом плане территории	для эксплуатации и обслуживания паропровода	для эксплуатации и обслуживания паропровода	3278	15 205 (на период строительства)	-
22	59:03:020000862	Существующий земельный участок на кадастровом плане территории	Занимаемый зданием	Занимаемый зданием	11914	14 2083 (на период строительства)	-
23	59:03:020000868	Существующий земельный участок на кадастровом плане территории	занимаемый зданием лесосучьями	занимаемый зданием лесосучьями	8074	13 607 (на период строительства)	-
24	59:03:020000867	Существующий земельный участок на кадастровом плане территории	занимаемый зданием лесосучьями	занимаемый зданием лесосучьями	26048	12 2123 (на период строительства)	-
25	59:03:020000881	Существующий земельный участок на кадастровом плане территории	занимаемый зданием 1-этажным зданием материально-технического склада	занимаемый зданием 1-этажным зданием материально-технического склада	5259	11 669 (на период строительства)	-
26	59:03:02000087	Существующий земельный участок на кадастровом плане территории	Занимаемый собственным базой по прирельсовому складированию стройматериалов	Занимаемый собственным базой по прирельсовому складированию стройматериалов	11212	7.1 2140 (на период строительства) 7.2 131 (на период строительства) 7.3 134 (на период строительства)	-
27	59:03:02000085	Существующий земельный участок на кадастровом плане территории	для расширения прирельсового склада	для расширения прирельсового склада	4636	9 499 (на период строительства)	-
28	59:03:020000855	Существующий земельный участок на кадастровом плане территории	для эксплуатации и обслуживания трубопровода	для эксплуатации и обслуживания трубопровода	383	8 383 (на период строительства)	-
29	59:03:020000856	Существующий земельный участок на кадастровом плане территории	для эксплуатации и обслуживания трубопровода	для эксплуатации и обслуживания трубопровода	394	6 394 (на период строительства)	-
30	59:03:0000008428	Существующий земельный участок на кадастровом плане территории	Промышленные предприятия и коммунально-складские организации II-III классов	Промышленные предприятия и коммунально-складские организации II-III классов	48289	4.1 3492 (на период строительства) 4.2 1249 (на период строительства) 5.1 1103 (на период строительства) 5.2 339 (на период строительства) 2.1 1337 (на период строительства) 2.2 344 (на период строительства)	-
31	59:03:0200008104 (есть 59:03:000000224)	Существующий земельный участок на кадастровом плане территории	-	-	41807	3.1 702 (на период строительства) 3.2 334 (на период строительства) 3.3 338 (на период строительства) 3.4 92 (на период строительства)	-
32	59:03:0200008110	Существующий земельный участок на кадастровом плане территории	для эксплуатации и обслуживания здания производственной котельной	для эксплуатации и обслуживания здания производственной котельной	7285	1.1 2388 (на период строительства) 1.2 89 (на период строительства) 35.1 1272 (на период строительства) 35.2 398 (на период строительства) 35.3 522 (на период строительства) 35.4 1067 (на период строительства) 35.5 478 (на период строительства)	из земель государственной или муниципальной собственности - на период строительства паропровода (Площадь земельного участка = 3737 кв.м. - на период строительства)
33	-	Обременяемый многоконтурный земельный участок	-	для строительства паропровода 17 атм. пара от ТЭЦ (цеха №15) до производственной котельной	3737	36.1 74 (на период строительства) 36.2 848 (на период строительства) 36.3 83 (на период строительства) 36.4 313 (на период строительства)	из земель государственной или муниципальной собственности - на период строительства паропровода (Площадь земельного участка = 53475 кв.м. - на период строительства)
34	-	Обременяемый многоконтурный земельный участок	-	для строительства паропровода 17 атм. пара от ТЭЦ (цеха №15) до производственной котельной	53475	36.5 24203 (на период строительства) 36.6 7576 (на период строительства) 36.7 25973 (на период строительства) 36.8 12817 (на период строительства) 36.9 2034 (на период строительства) 36.10 1260 (на период строительства) 36.11 260 (на период строительства) 36.12 3945 (на период строительства)	из земель государственной или муниципальной собственности - на период строительства паропровода (Площадь земельного участка = 53475 кв.м. - на период строительства)

Примечание:
Система координат МСК-59
Система высот Балтийская.

31-980-ППМТ.ПМТ.ГЧ-2					
Проект планировки и межевания территории по объекту «Монтаж паропровода 17 атм. пара от ТЭЦ (цеха №15) до производственной котельной», расположенному на территории МОТ «Ород Березники», Пермского края.					
Изм.	Кол.	Лист	Ндок	Подп.	Дата
Разработал	Шафорова				
Проект межевания территории. Графическая часть.			Студия	Лист	Листов
			ДПТ	1	1
И.контр. ГИП			ООО «Гипросинтез» 2019 г.		
Чешева					

2. ОСНОВНАЯ ЧАСТЬ ПРОЕКТА МЕЖЕВАНИЯ ТЕРРИТОРИИ. ПОЯСНИТЕЛЬНАЯ ЗАПИСКА.

2.1. Перечень и сведения о площади образуемых земельных участков, в том числе возможные способы их образования.

Для реализации строительства по объекту: «Монтаж паропровода 17 атм. пара от ТЭЦ (цеха №15) до производственной котельной» испрашиваются земельные участки общей площадью 153914 кв.м, в том числе из земель категории «Земли населенных пунктов» - 153914 кв.м.

Отвод земли во временное пользование для строительства по объекту: «Монтаж паропровода 17 атм. пара от ТЭЦ (цеха №15) до производственной котельной» составляет 153914 кв.м., в том числе в постоянное пользование для площадки водопроводных сооружений составляет 66270 кв.м.

Проектом предусматривается в границах полосы отвода под строительство объекта проходящих по территории занятой существующими земельными участками, сведения о которых внесены в ЕГРН, формирование частей земельных участков, образуемых на период выполнения работ по строительству объекта, с внесением сведений об этих частях в ЕГРН, для последующего заключения соглашений о постоянный отводе, либо договоров аренды частей земельных участков с правообладателями этих земельных участков.

Проектом предусматривается в границах полосы отвода под строительство объекта проходящих по территории земель находящихся в неразграниченной государственной или муниципальной собственности, образование земельных участков, на которые после их кадастрового учета с администрацией муниципального образования «Город Березники» будут заключены договора аренды образованных земельных участков на период строительства и далее эксплуатацию.

Требуемые площади отводов земельных участков для строительства объекта определяются из условий размещения сооружений, необходимых для нормальной эксплуатации проектируемого объекта и с соблюдением требований нормативной документации, утвержденной законодательными актами РФ.

Площадь отвода земель на период строительства проектируемого объекта предназначена для прокладки паропровода 17 атм. от коллектора пара 17,0 кгс/см² кольца ЦПП в котельном отделении КТЦ ТЭЦ (цеха №15 до задвижек №6 и №7 после проектируемой распределительной гребенки на эстакаде №61 с северной стороны производственной котельной АО «БСЗ». Паропровод планируется прокладывать параллельно действующим паропроводам 17 атм. пара I и II нитки от ТЭЦ (цеха №15) по существующим эстакадам №6/н, №43 ООО «Сода-хлорат» и №61 АО «БСЗ», с учетом планируемого изменения трассировки эстакады №61 в соответст-

Изм. № подл.	Подп. и дата	Взам. инв. №							Лист
			31-980-ППМТ.ПМТ						
Изм.	Кол.уч.	Лист	№док.	Подп.	Дата				

вии с документацией строительства парка «Восточный» филиала «Азот» АО «ОХК «УРАЛХИМ».

Расчет площадей аренды земельных участков представлен в сводной ведомости отвода земельных участков, предназначенных для размещения объекта «Монтаж паропровода 17 атм. пара от ТЭЦ (цеха №15) до производственной котельной» (таблица 1).

Таблица 1. Сводная ведомость отвода площадей земельных участков, предназначенных для размещения линейного объекта: «Монтаж паропровода 17 атм. пара от ТЭЦ (цеха №15) до производственной котельной».

Наименование объекта	Площадь, кв.м	На период строительства			На период эксплуатации		
		Земли промышленности	Земли населенных пунктов	Земли лесного фонда	Земли промышленности	Земли населенных пунктов	Земли лесного фонда
«Монтаж паропровода 17 атм. пара от ТЭЦ (цеха №15) до производственной котельной»	Муниципальное образование «Город Березники»						
	153914	-	153914	-	-	66270	-
Всего	153914	-	153914	-	-	66270	-

2.2. Перечень и сведения о площади образуемых земельных участков, которые будут отнесены к территориям общего пользования или имуществу общего пользования, в том числе в отношении которых предполагаются резервирование и (или) изъятие для государственных или муниципальных нужд.

Образование земельных участков, которые будут отнесены к территориям общего пользования или имуществу общего пользования, в том числе в отношении которых предполагается резервирование и (или) изъятие для государственных или муниципальных нужд настоящим проектом не предусмотрено.

2.3. Вид разрешенного использования образуемых земельных участков в соответствии с проектом планировки территории в случаях, предусмотренных Земельным кодексом Российской Федерации.

Вид разрешенного использования образуемых земельных участков на период строительства – для строительства объекта «Монтаж паропровода 17 атм. пара от ТЭЦ (цеха №15) до производственной котельной».

Вид разрешенного использования образуемых земельных участков на период эксплуатации – для эксплуатации и обслуживания трубопроводов.

Изм.	Кол.уч.	Лист	№док.	Подп.	Дата	31-980-ППМТ.ПМТ	Лист
							8

Таблица 2 Характеристики частей земельных участков, используемых для строительства и эксплуатации объекта: «Монтаж паропровода 17 атм. пара от ТЭЦ (цеха №15) до производственной котельной».

№ п/п	Кадастровый номер	Наименование земельного участка	вид разрешенного использования		Площадь, кв.м	публичный сервитут (№/площадь, кв.м.)		Способ образования
			существующий	проектный		7	8	
1	2	3	4	5	6	7	8	9
1	59:03:0200010:2	Существующий земельный участок на кадастровом плане территории	занимаемый котлотурбинным цехом ТЭЦ-4	занимаемый котлотурбинным цехом ТЭЦ-4	60369	34.1	1052 (на период эксплуатации)	-
						34.2	4038 (на период строительства)	
2	59:03:0200010:1 (ед/зп 59:03:0000000:52)	Существующий земельный участок на кадастровом плане территории	-	-	1361060	33.1	656 (на период строительства)	-
						33.2	2308 (на период строительства)	
						33.3	502 (на период эксплуатации)	
3	59:03:0200007:59	Существующий земельный участок на кадастровом плане территории	занимаемый промплощадкой №2	занимаемый промплощадкой №2	331689	32.1	1361 (на период строительства)	-
						32.2	4054 (на период строительства)	
						32.3	19642 (на период строительства)	
						32.4	14985 (на период строительства)	
						32.5	642 (на период эксплуатации)	
						32.6	1682 (на период эксплуатации)	
						32.7	11394 (на период эксплуатации)	
						32.8	6356 (на период эксплуатации)	
4	59:03:0200007:15	Существующий земельный участок на кадастровом плане территории	Производственно-коммунальные объекты и предприятия I класса	Производственно-коммунальные объекты и предприятия I класса	6643	31.1	1888 (на период строительства)	-
						31.2	893 (на период эксплуатации)	
5	59:03:0200007:2349	Существующий земельный участок на кадастровом плане территории	занимаемый железнодорожными путями	занимаемый железнодорожными путями	58947	28.1	261 (на период строительства)	-
						28.2	864 (на период строительства)	
						28.3	221 (на период строительства)	

№ п/п	Кадастровый номер	Наименование земельного участка	вид разрешенного использования		Площадь, кв.м	публичный сервитут (№/площадь, кв.м.)		Способ образования
			существующий	проектный		7	8	
1	2	3	4	5	6	7	8	9
						28.4	197 (на период строительства)	
						28.5	167 (на период строительства)	
						28.6	1812 (на период строительства)	
						28.7	250 (на период строительства)	
						28.8	110 (на период эксплуатации)	
						28.9	342 (на период эксплуатации)	
						28.10	110 (на период эксплуатации)	
						28.11	125 (на период эксплуатации)	
						28.12	45 (на период эксплуатации)	
						28.13	99 (на период эксплуатации)	
6	59:03:0200007:68 (ед/зп 59:03:0000000:89)	Существующий земельный участок на кадастровом плане территории	-	-	590	30.1.	267 (на период строительства)	-
						30.2	101 (на период эксплуатации)	
7	59:03:0200007:2537(2) (Граница участка многоконтурная. Количество контуров - 4)	Существующий земельный участок на кадастровом плане территории	Производственная деятельность (код 6.0)	Производственная деятельность (код 6.0)	34052	29.1	2473 (на период строительства)	-
						29.2	1017 (на период эксплуатации)	
8	59:03:0200007:58	Существующий земельный участок на кадастровом плане территории	занимаемый цехом №18	занимаемый цехом №18	47053	27.1	404 (на период строительства)	-
						27.2	4446 (на период строительства)	
						27.3	131 (на период эксплуатации)	
						27.4	2351 (на период эксплуатации)	
9	59:03:0000000:7938	Существующий земельный участок на кадастровом плане территории	промышленные предприятия и коммунально-складские организации IV-V классов вредности	промышленные предприятия и коммунально-складские организации IV-V классов вредности	16278	25.1	1570 (на период строительства)	-
						25.2	2954 (на период строительства)	

№ п/п	Кадастровый номер	Наименование земельного участка	вид разрешенного использования		Площадь, кв.м	публичный сервитут (№/площадь, кв.м.)		Способ образования
			существующий	проектный		7	8	
1	2	3	4	5	6	7	8	9
10	59:03:0200007:84	Существующий земельный участок на кадастровом плане территории	занимаемый промканалом	занимаемый промканалом	26266	26.1	1103 (на период строительства)	-
						26.2	451 (на период эксплуатации)	
11	59:03:0200007:77 (ед/зп 59:03:0000000:171)	Существующий земельный участок на кадастровом плане территории	-	-	437	24.1	437 (на период строительства)	-
						24.2	289 (на период эксплуатации)	
12	59:03:0200007:2298	Существующий земельный участок на кадастровом плане территории	Железнодорожный транспорт	Железнодорожный транспорт	8299	23.1	816 (на период строительства)	-
						23.2	406 (на период эксплуатации)	
13	59:37:0200007:100	Существующий земельный участок на кадастровом плане территории	для строительства железнодорожного пути	для строительства железнодорожного пути	104925	22.1	1999 (на период строительства)	-
						22.2	759 (на период эксплуатации)	
14	59:37:0200007:999 (ед/зп 59:03:0000000:72)	Существующий земельный участок на кадастровом плане территории	-	-	118278.63	21.1	2284 (на период строительства)	-
						21.2	980 (на период эксплуатации)	
15	59:03:0200007:2309	Существующий земельный участок на кадастровом плане территории	Железнодорожный транспорт	Железнодорожный транспорт	45	20	45 (на период эксплуатации)	-
16	59:03:0200008:1341	Существующий земельный участок на кадастровом плане территории	Железнодорожный транспорт	Железнодорожный транспорт	18	18	18 (на период строительства)	-
17	59:03:0200007:2317	Существующий земельный участок на кадастровом плане территории	Железнодорожный транспорт	Железнодорожный транспорт	5	19	5 (на период строительства)	-
18	59:03:0200007:21 (ед/зп 59:03:0000000:86)	Существующий земельный участок на кадастровом плане территории	-	-	12444	16	182 (на период строительства)	-
19	59:03:0200008:27	Существующий земельный участок на кадастровом плане территории	для эксплуатации и обслуживания паропровода	для эксплуатации и обслуживания паропровода	579	17	386 (на период строительства)	-
20	59:03:0200008:25	Существующий земельный участок на кадастровом плане территории	для эксплуатации и обслуживания трубопровода	для эксплуатации и обслуживания трубопровода	6985	10	6985 (на период эксплуатации)	-
21	59:03:0200008:26	Существующий земельный участок на кадастровом плане территории	для эксплуатации и обслуживания паропровода	для эксплуатации и обслуживания паропровода	3278	15	205 (на период строительства)	-
22	59:03:0200008:62	Существующий земельный участок на кадастровом плане территории	Занимаемый зданиями	Занимаемый зданиями	11914	14	2083 (на период строительства)	-

№ п/п	Кадастровый номер	Наименование земельного участка	вид разрешенного использования		Площадь, кв.м	публичный сервитут (№/площадь, кв.м.)		Способ образования
			существующий	проектный		7	8	
1	2	3	4	5	6	7	8	9
23	59:03:0200008:68	Существующий земельный участок на кадастровом плане территории	занимаемый зданием лесосушилки	занимаемый зданием лесосушилки	8074	13	607 (на период строительства)	-
24	59:03:0200008:67	Существующий земельный участок на кадастровом плане территории	занимаемый зданием лесопильного отделения	занимаемый зданием лесопильного отделения	26048	12	2123 (на период строительства)	-
25	59:03:0200008:81	Существующий земельный участок на кадастровом плане территории	занимаемый 1-этажным зданием материально-технического склада	занимаемый 1-этажным зданием материально-технического склада	5259	11	669 (на период строительства)	-
26	59:03:0200008:7	Существующий земельный участок на кадастровом плане территории	Занимаемый собственной базой по прирельсовому складированию стройматериалов	Занимаемый собственной базой по прирельсовому складированию стройматериалов	11212	7.1	2140 (на период строительства)	-
						7.2	131 (на период эксплуатации)	
						7.3	134 (на период эксплуатации)	
27	59:03:0200008:5	Существующий земельный участок на кадастровом плане территории	для расширения прирельсового склада	для расширения прирельсового склада	4636	9	499 (на период строительства)	-
28	59:03:0200008:55	Существующий земельный участок на кадастровом плане территории	для эксплуатации и обслуживания трубопровода	для эксплуатации и обслуживания трубопровода	383	8	383 (на период эксплуатации)	-
29	59:03:0200008:56	Существующий земельный участок на кадастровом плане территории	для эксплуатации и обслуживания трубопровода	для эксплуатации и обслуживания трубопровода	394	6	394 (на период эксплуатации)	-
30	59:03:0000000:8428	Существующий земельный участок на кадастровом плане территории	Промышленные предприятия и коммунально-складские организации II-III классов	Промышленные предприятия и коммунально-складские организации II-III классов	482889	4.1	3492 (на период строительства)	-
						4.2	1249 (на период эксплуатации)	
						5.1	1163 (на период строительства)	
						5.2	339 (на период эксплуатации)	
						2.1	1337 (на период строительства)	
						2.2	344 (на период эксплуатации)	
31	59:03:0200008:104 (ед/зп 59:03:0000000:224)	Существующий земельный участок на кадастровом плане территории	-	-	41807	3.1	702 (на период строительства)	-
						3.2	324 (на период строительства)	
						3.3	338 (на период эксплуатации)	

№ п/п	Кадастровый номер	Наименование земельного участка	вид разрешенного использования		Площадь, кв.м	публичный сервитут (№/площадь, кв.м.)		Способ образования
			существующий	проектный		7	8	
1	2	3	4	5	6	7	8	9
						3.4	92 (на период эксплуатации)	
32	59:03:0200008:110	Существующий земельный участок на кадастровом плане территории	для эксплуатации и обслуживания здания производственной котельной	для эксплуатации и обслуживания здания производственной котельной	7285	1.1	2388 (на период строительства)	-
						1.2	89 (на период эксплуатации)	
33	-	Образуемый многоконтурный земельный участок	-	для строительства паропровода 17 атм. пара от ТЭЦ (цеха №15) до производственной котельной	3737	35.1	1272 (на период строительства)	из земель государственной или муниципальной собственности - на период строительства паропровода (Площадь земельного участка = 3737 кв.м.- на период строительства)
						35.2	398 (на период строительства)	
						35.3	522 (на период строительства)	
						35.4	1067 (на период строительства)	
						35.5	478 (на период строительства)	
34	-	Образуемый многоконтурный земельный участок	-	для строительства паропровода 17 атм. пара от ТЭЦ (цеха №15) до производственной котельной	53475	36.1	74 (на период строительства)	из земель государственной или муниципальной собственности - на период строительства паропровода (Площадь земельного участка = 53475 кв.м.- на период строительства, в т.ч. 25911 кв.м - на период эксплуатации паропровода)
						36.2	848 (на период строительства)	
						36.3	83 (на период строительства)	
			для эксплуатации и обслуживания трубопровода			36.4	313 (на период эксплуатации)	
			для строительства паропровода 17 атм. пара от ТЭЦ (цеха №15) до производственной котельной			36.5	24203 (на период строительства)	
			для эксплуатации и обслуживания трубопровода			36.6	7576 (на период эксплуатации)	
			для строительства паропровода 17 атм. пара от ТЭЦ (цеха №15) до производственной котельной			36.7	25973 (на период строительства)	
			для эксплуатации и обслуживания трубопровода			36.8	12817 (на период эксплуатации)	
			для строительства паропровода 17 атм. пара от ТЭЦ (цеха №15) до производственной котельной			36.9	2034 (на период строительства)	

№ п/п	Кадастровый номер	Наименование земельного участка	вид разрешенного использования		Площадь, кв.м	публичный сервитут (№/площадь, кв.м.)		Способ образования
			существующий	проектный		7	8	
1	2	3	4	5	6	7	8	9
				для эксплуатации и обслуживания трубопровода		36.10	1260 (на период эксплуатации)	
				для строительства паропровода 17 атм. пара от ТЭЦ (цеха №15) до производственной котельной		36.11	260 (на период строительства)	
				для эксплуатации и обслуживания трубопровода		36.12	3945 (на период эксплуатации)	

2.5. Сведения о границах территории, в отношении которой утвержден проект межевания, содержащие перечень координат характерных точек этих границ в системе координат, используемой для ведения единого государственного реестра недвижимости. Координаты характерных точек границ территории, в отношении которой утвержден проект межевания, определяются в соответствии с требованиями к точности определения координат характерных точек границ, установленных в соответствии с настоящим кодексом для территориальных зон.

Граница территории, в отношении которой утвержден проект межевания, расположена на территории Муниципального образования «Город Березники» Пермского края, в границах кадастровых кварталов: 59:03:0000000; 59:03:0200008; 59:03:0200007; 59:03:0200010.

2.5.1. Каталог координат образуемых земельных участков из земель государственной или муниципальной собственности на период строительства.

Таблица 2.
Система координат – МСК-59

59:03:0200008 - ЗУ 35.1 (временный отвод)					
№ п/п	X	Y	Длины линий, м	Дирекц. угол	№ п/п
1	675160,59	2261663,30	93,91	60° 2' 26"	2
2	675207,49	2261744,66	16,06	156° 31' 8"	3
3	675192,77	2261751,06	91,75	242° 51' 39"	4
4	675150,91	2261669,41	11,45	327° 43' 53"	1
Площадь земельного участка - 1272 кв.м.					
59:03:0200008 - ЗУ 35.2 (временный отвод)					
№ п/п	X	Y	Длины линий, м	Дирекц. угол	№ п/п
1	675141,24	2261540,1	9,00	89° 58' 1"	2
2	675141,24	2261549,1	11,71	187° 32' 22"	3
3	675129,63	2261547,6	2,83	150° 31' 54"	4
4	675127,17	2261549	67,43	92° 57' 3"	5
5	675123,7	2261616,3	1,40	242° 51' 39"	6
6	675123,06	2261615,1	78,25	268° 54' 6"	7
7	675121,56	2261536,8	19,95	9° 30' 43"	1
Площадь земельного участка - 398 кв.м.					
59:03:0200008 - ЗУ 35.3 (временный отвод)					
№ п/п	X	Y	Длины линий, м	Дирекц. угол	№ п/п
1	675141,21	2261500,8	28,78	89° 58' 1"	2
2	675141,23	2261529,6	19,43	189° 30' 41"	3
3	675122,07	2261526,4	26,70	271° 30' 8"	4

Взам. инв. №	
Подп. и дата	
Инв. № подл.	

Изм.	Кол.уч.	Лист	№док.	Подп.	Дата	31-980-ППМТ.ПМТ	Лист 16

4	675122,77	2261499,7	18,48	3° 29' 25"	1
Площадь земельного участка - 522 кв.м.					
59:03:0200008 - ЗУ 35.4 (временный отвод)					
№ п/п	X	Y	Длины линий, м	Дирекц. угол	№ п/п
1	675099,63	2261532,5	24,08	88° 37' 11"	2
2	675100,21	2261556,6	6,78	6° 26' 1"	3
3	675106,95	2261557,4	64,33	95° 4' 59"	4
4	675101,25	2261621,4	10,56	148° 9' 41"	5
5	675092,28	2261627	1,06	145° 29' 32"	6
6	675091,4	2261627,6	96,05	269° 56' 32"	7
7	675091,31	2261531,6	8,38	6° 38' 39"	1
Площадь земельного участка - 1067 кв.м.					
59:03:0200008 - ЗУ 35.5 (временный отвод)					
№ п/п	X	Y	Длины линий, м	Дирекц. угол	№ п/п
1	675106,21	2261466	15,97	90° 51' 40"	2
2	675105,97	2261482	41,67	90° 45' 22"	3
3	675105,42	2261523,6	7,11	189° 3' 53"	4
4	675098,4	2261522,5	40,43	267° 56' 40"	5
5	675096,95	2261482,1	15,68	268° 3' 46"	6
6	675096,42	2261466,4	9,80	357° 22' 6"	1
Площадь земельного участка - 478 кв.м.					
59:03:0200007 - ЗУ 36.1 (временный отвод)					
№ п/п	X	Y	Длины линий, м	Дирекц. угол	№ п/п
1	675141,21	2261496,8	4,01	89° 58' 1"	2
2	675141,21	2261500,8	18,47	183° 29' 25"	3
3	675122,77	2261499,7	4,00	271° 30' 43"	4
4	675122,88	2261495,7	18,36	3° 29' 25"	1
Площадь земельного участка - 74 кв.м.					
59:03:0200007 - ЗУ 36.2 (временный отвод)					
№ п/п	X	Y	Длины линий, м	Дирекц. угол	№ п/п
1	675150,14	2261462,1	18,17	87° 39' 45"	2
2	675150,88	2261480,3	9,57	177° 21' 2"	3
3	675141,32	2261480,7	6,06	91° 4' 18"	4
4	675141,2	2261486,8	18,10	183° 28' 52"	5
5	675123,14	2261485,7	4,40	271° 25' 56"	6
6	675123,25	2261481,3	17,29	177° 44' 47"	7
7	675105,97	2261482	15,97	270° 51' 40"	8
8	675106,21	2261466	24,90	357° 19' 46"	9
9	675131,08	2261464,8	1,82	268° 6' 43"	10
10	675131,02	2261463	19,14	357° 19' 54"	1
Площадь земельного участка - 848 кв.м.					

Взам. инв. №	
Подп. и дата	
Инв. № подл.	

Изм.	Кол.уч.	Лист	№док.	Подп.	Дата
------	---------	------	-------	-------	------

31-980-ППМТ.ПМТ

Лист

17

59:03:0200007 - ЗУ 36.3 (временный отвод)					
№ п/п	X	Y	Длины линий, м	Дирекц. угол	№ п/п
1	675135,85	2261462,81	3,84	87° 39' 45"	2
2	675136,01	2261466,65	12,33	177° 21' 2"	3
3	675123,69	2261467,22	14,07	91° 47' 12"	4
4	675123,25	2261481,28	17,29	177° 44' 47"	5
5	675105,97	2261481,96	15,97	270° 51' 40"	6
6	675106,21	2261465,99	24,90	357° 19' 46"	7
7	675131,08	2261464,83	1,82	268° 6' 43"	8
8	675131,02	2261463,01	4,84	357° 39' 45"	1

Площадь земельного участка - 83 кв.м.

59:03:0200007 - ЗУ 36.5 (временный отвод)					
№ п/п	X	Y	Длины линий, м	Дирекц. угол	№ п/п
1	674915,4	2261030,9	363,56	51° 37' 23"	2
2	675141,11	2261315,9	57,05	84° 35' 21"	3
3	675146,49	2261372,7	51,51	178° 23' 16"	4
4	675095	2261374,2	6,65	88° 21' 48"	5
5	675095,19	2261380,8	3,91	180° 34' 16"	6
6	675091,28	2261380,8	47,90	269° 47' 38"	7
7	675091,11	2261332,9	297,53	232° 19' 33"	8
8	674909,26	2261097,4	12,97	245° 37' 26"	9
9	674903,91	2261085,6	187,00	231° 13' 21"	10
10	674786,8	2260939,8	6,21	344° 11' 37"	11
11	674792,77	2260938,1	16,41	328° 42' 46"	12
12	674806,79	2260929,6	5,43	343° 38' 3"	13
13	674812	2260928,1	7,6	0° 9' 3"	14
14	674819,6	2260928,1	128,60	51° 58' 12"	15
15	674898,83	2261029,4	16,64	5° 19' 34"	1

Площадь земельного участка - 24203 кв.м.

59:03:0200007 - ЗУ 36.7 (временный отвод)					
№ п/п	X	Y	Длины линий, м	Дирекц. угол	№ п/п
1	674654,5	2260716,9	243,54	51° 58' 59"	2
2	674804,5	2260908,8	15,91	164° 5' 19"	3
3	674789,19	2260913,1	11,31	159° 59' 43"	4
4	674778,56	2260917	4,82	163° 50' 39"	5
5	674773,94	2260918,3	3,19	163° 50' 39"	6
6	674770,87	2260919,2	180,58	232° 15' 16"	7
7	674660,33	2260776,4	373,83	140° 37' 43"	8
8	674371,34	2261013,6	40,71	231° 9' 26"	9
9	674345,81	2260981,9	32,07	316° 33' 34"	10
10	674369,09	2260959,8	3,61	315° 7' 58"	11
11	674371,65	2260957,3	26,88	315° 7' 58"	12

Взам. инв. №	
Подп. и дата	
Инв. № подл.	

Изм.	Кол.уч.	Лист	№док.	Подп.	Дата

31-980-ППМТ.ПМТ

Лист

18

12	674390,7	2260938,3	9,68	293° 12' 45"	13
13	674394,51	2260929,4	287,41	320° 45' 9"	14
14	674617,09	2260747,6	12,78	316° 46' 34"	15
15	674626,4	2260738,8	35,65	322° 1' 30"	1
Площадь земельного участка - 25973 кв.м.					
59:03:0200007 - ЗУ 36.9 (временный отвод)					
№ п/п	X	Y	Длины линий, м	Дирекц. угол	№ п/п
1	674221,32	2260784,51	8,07	51° 35' 43"	2
2	674226,33	2260790,83	7,32	320° 9' 16"	3
3	674231,95	2260786,14	19,59	52° 1' 48"	4
4	674244,00	2260801,58	7,06	141° 33' 20"	5
5	674238,47	2260805,97	66,56	51° 5' 54"	6
6	674280,27	2260857,77	4,44	138° 28' 26"	7
7	674276,95	2260860,71	10,59	140° 49' 26"	8
8	674268,74	2260867,40	11,68	140° 49' 26"	9
9	674259,69	2260874,78	44,64	231° 2' 59"	10
10	674231,63	2260840,06	55,63	258° 0' 26"	11
11	674220,07	2260785,65	1,69	317° 38' 7"	1
Площадь земельного участка - 1260 кв.м.					
59:03:0200007 - ЗУ 36.11 (временный отвод)					
№ п/п	X	Y	Длины линий, м	Дирекц. угол	№ п/п
1	674220,56	2260803,3	31,90	78° 3' 25"	2
2	674227,16	2260834,5	36,09	231° 9' 26"	3
3	674204,52	2260806,4	16,33	349° 3' 37"	1
Площадь земельного участка - 260 кв.м.					

Таблица 3.

Система координат – г. Березники

59:03:0200008 - ЗУ 35.1 (временный отвод)					
№ п/п	X	Y	Длины линий, м	Дирекц. угол	№ п/п
1	4095,46	6271,81	93,91	60° 25' 40"	2
2	4141,81	6353,49	16,06	156° 54' 22"	3
3	4127,04	6359,79	91,75	243° 14' 53"	4
4	4085,74	6277,86	11,45	328° 7' 7"	1
Площадь земельного участка - 1272 кв.м.					
59:03:0200008 - ЗУ 35.2 (временный отвод)					
№ п/п	X	Y	Длины линий, м	Дирекц. угол	№ п/п
1	4076,93	6148,51	9,00	90° 21' 15"	2
2	4076,88	6157,51	11,71	187° 55' 36"	3
3	4065,28	6155,90	2,83	150° 55' 9"	4
4	4062,81	6157,27	67,43	93° 20' 18"	5

Взам. инв. №	
Подп. и дата	
Инв. № подл.	

Изм.	Кол.уч.	Лист	№док.	Подп.	Дата

31-980-ППМТ.ПМТ

Лист

19

5	4058,88	6224,58	1,40	243° 14' 53"	6
6	4058,25	6223,33	78,25	269° 17' 20"	7
7	4057,28	6145,08	19,95	9° 53' 57"	1
Площадь земельного участка - 398 кв.м.					
59:03:0200008 - ЗУ 35.3 (временный отвод)					
№ п/п	X	Y	Длины линий, м	Дирекц. угол	№ п/п
1	4077,18	6109,19	28,78	90° 21' 15"	2
2	4077,00	6137,97	19,43	189° 53' 55"	3
3	4057,86	6134,63	26,70	271° 53' 23"	4
4	4058,74	6107,94	18,48	3° 52' 40"	1
Площадь земельного участка - 522 кв.м.					
59:03:0200008 - ЗУ 35.4 (временный отвод)					
№ п/п	X	Y	Длины линий, м	Дирекц. угол	№ п/п
1	4035,38	6140,64	24,08	89° 0' 25"	2
2	4035,80	6164,71	6,78	6° 49' 15"	3
3	4042,53	6165,51	64,33	95° 28' 14"	4
4	4036,40	6229,55	10,56	148° 32' 55"	5
5	4027,39	6235,06	1,06	145° 52' 46"	6
6	4026,51	6235,66	96,05	270° 19' 46"	7
7	4027,06	6139,61	8,38	7° 1' 54"	1
Площадь земельного участка - 1067 кв.м.					
59:03:0200008 - ЗУ 35.5 (временный отвод)					
№ п/п	X	Y	Длины линий, м	Дирекц. угол	№ п/п
1	4042,41	6074,14	15,97	91° 14' 54"	2
2	4042,06	6090,11	41,67	91° 8' 37"	3
3	4041,23	6131,77	7,11	189° 27' 8"	4
4	4034,22	6130,61	40,43	268° 19' 54"	5
5	4033,04	6090,20	15,68	268° 27' 0"	6
6	4032,62	6074,52	9,08	357° 45' 20"	1
Площадь земельного участка - 478 кв.м.					
59:03:0200007 - ЗУ 36.1 (временный отвод)					
№ п/п	X	Y	Длины линий, м	Дирекц. угол	№ п/п
1	4077,20	6105,18	4,01	90° 21' 15"	2
2	4077,18	6109,19	18,47	183° 52' 40"	3
3	4058,75	6107,94	4,00	271° 53' 57"	4
4	4058,88	6103,94	18,36	3° 52' 39"	1
Площадь земельного участка - 74 кв.м.					
59:03:0200007 - ЗУ 36.2 (временный отвод)					
№ п/п	X	Y	Длины линий, м	Дирекц. угол	№ п/п
1	4086,36	6070,57	18,17	88° 2' 59"	2

Взам. инв. №	
Подп. и дата	
Инв. № подл.	

Изм.	Кол.уч.	Лист	№док.	Подп.	Дата
------	---------	------	-------	-------	------

31-980-ППМТ.ПМТ

Лист

20

2	4086,98	6088,73	9,57	177° 44' 16"	3
3	4077,42	6089,10	6,06	91° 27' 33"	4
4	4077,26	6095,17	18,10	183° 52' 6"	5
5	4059,21	6093,94	4,40	271° 49' 10"	6
6	4059,35	6089,55	17,29	178° 8' 1"	7
7	4042,06	6090,11	15,97	271° 14' 54"	8
8	4042,41	6074,14	24,90	357° 43' 0"	9
9	4067,29	6073,15	1,82	268° 29' 57"	10
10	4067,24	6071,33	19,14	357° 43' 8"	1

Площадь земельного участка - 848 кв.м.

59:03:0200007 - ЗУ 36.3 (временный отвод)

№ п/п	X	Y	Длины линий, м	Дирекц. угол	№ п/п
1	4032,62	6074,52	15,68	88° 27' 0"	2
2	4033,04	6090,20	5,31	179° 53' 10"	3
3	4027,73	6090,21	17,32	270° 10' 52"	4
4	4027,79	6072,89	2,00	358° 5' 48"	5
5	4029,79	6072,83	1,81	87° 51' 23"	6
6	4029,86	6074,64	2,76	357° 41' 26"	7
1	4032,62	6074,52	15,68	88° 27' 0"	8
2	4033,04	6090,20	5,31	179° 53' 10"	1

Площадь земельного участка - 83 кв.м.

59:03:0200007 - ЗУ 36.5 (временный отвод)

№ п/п	X	Y	Длины линий, м	Дирекц. угол	№ п/п
1	3854,54	5637,79	363,56	52° 0' 37"	2
2	4078,32	5924,32	57,05	84° 58' 35"	3
3	4083,31	5981,15	51,51	178° 46' 30"	4
4	4031,82	5982,25	6,65	88° 45' 3"	5
5	4031,97	5988,90	3,91	180° 57' 31"	6
6	4028,05	5988,83	47,90	270° 10' 52"	7
7	4028,21	5940,93	297,53	232° 42' 47"	8
8	3847,96	5704,21	12,97	246° 0' 40"	9
9	3842,69	5692,36	187,00	231° 36' 35"	10
10	3726,56	5545,80	6,21	344° 34' 51"	11
11	3732,54	5544,14	16,41	329° 6' 0"	12
12	3746,62	5535,72	5,43	344° 1' 18"	13
13	3751,84	5534,22	7,06	0° 32' 17"	14
14	3759,44	5534,30	128,60	52° 21' 26"	15
15	3837,99	5636,13	16,64	5° 42' 49"	1

Площадь земельного участка - 24203 кв.м.

59:03:0200007 - ЗУ 36.7 (временный отвод)

№ п/п	X	Y	Длины линий, м	Дирекц. угол	№ п/п
1	3595,77	5322,00	243,54	52° 22' 13"	2

Взам. инв. №	
Подп. и дата	
Инв. № подл.	

Изм.	Кол.уч.	Лист	№док.	Подп.	Дата

31-980-ППМТ.ПМТ

2	3744,47	5514,88	15,92	164° 28' 33"	3
3	3729,13	5519,14	11,31	160° 22' 57"	4
4	3718,48	5522,94	4,82	164° 13' 53"	5
5	3713,84	5524,25	3,19	164° 13' 53"	6
6	3710,77	5525,12	180,58	232° 38' 31"	7
7	3601,20	5381,58	373,83	141° 0' 57"	8
8	3310,61	5616,76	40,71	231° 32' 41"	9
9	3285,30	5584,88	32,07	316° 56' 48"	10
10	3308,73	5562,99	3,61	315° 31' 13"	11
11	3311,30	5560,46	26,88	315° 31' 13"	12
12	3330,48	5541,63	9,68	293° 35' 59"	13
13	3334,36	5532,76	287,41	321° 8' 23"	14
14	3558,16	5352,43	12,78	317° 9' 48"	15
15	3567,53	5343,74	35,65	322° 24' 44"	1

Площадь земельного участка - 25973 кв.м.

59:03:0200007 - ЗУ 36.9 (временный отвод)

№ п/п	X	Y	Длины линий, м	Дирекц. угол	№ п/п
1	3162,15	5386,70	8,07	51° 58' 58"	2
2	3167,11	5393,05	7,32	320° 32' 30"	3
3	3172,76	5388,40	19,59	52° 25' 3"	4
4	3184,71	5403,92	7,06	141° 56' 35"	5
5	3179,15	5408,27	66,56	51° 29' 8"	6
6	3220,60	5460,35	4,44	138° 51' 40"	7
7	3217,26	5463,27	10,59	141° 12' 40"	8
8	3209,01	5469,90	11,68	141° 12' 40"	9
9	3199,90	5477,22	44,64	231° 26' 13"	10
10	3172,08	5442,32	55,63	258° 23' 41"	11
11	3160,89	5387,83	1,69	318° 1' 21"	1

Площадь земельного участка - 1260 кв.м.

59:03:0200007 - ЗУ 36.11 (временный отвод)

№ п/п	X	Y	Длины линий, м	Дирекц. угол	№ п/п
1	3161,24	5405,46	31,90	78° 26' 40"	2
2	3167,63	5436,72	36,09	231° 32' 41"	3
3	3145,18	5408,45	16,33	349° 26' 52"	1

Площадь земельного участка - 260 кв.м.

Общая площадь образуемых земельных участков из земель государственной или муниципальной собственности на период строительства – 56438 кв.м.

Взам. инв. №	
Подп. и дата	
Инв. № подл.	

Изм.	Кол.уч.	Лист	№док.	Подп.	Дата

31-980-ППМТ.ПМТ

Лист

22

2.5.2. Каталог координат образуемых земельных участков из земель государственной или муниципальной собственности на период эксплуатации

Таблица 4.

Система координат – МСК-59

59:03:0200007 - ЗУ 36.4 (постоянный отвод)					
№ п/п	X	Y	Длины линий, м	Дирекц. угол	№ п/п
1	675135,85	2261462,8	3,84	87° 39' 45"	2
2	675136,01	2261466,6	12,33	177° 21' 2"	3
3	675123,69	2261467,2	14,70	91° 47' 12"	4
4	675123,25	2261481,3	17,29	177° 44' 47"	5
5	675105,97	2261482	15,97	270° 51' 40"	6
6	675106,21	2261466	24,90	357° 19' 46"	7
7	675131,08	2261464,8	1,82	268° 6' 43"	8
8	675131,02	2261463	4,84	357° 39' 45"	1
Площадь земельного участка - 313 кв.м.					
59:03:0200007 - ЗУ 36.6 (постоянный отвод)					
№ п/п	X	Y	Длины линий, м	Дирекц. угол	№ п/п
1	674943,94	2261086,8	55,27	51° 50' 8"	2
2	674978,09	2261130,3	76,82	50° 54' 1"	3
3	675026,54	2261189,9	164,87	52° 32' 36"	4
4	675126,81	2261320,8	45,26	90° 0' 0"	5
5	675126,81	2261366	5,09	356° 55' 25"	6
6	675131,89	2261365,8	7,37	87° 39' 45"	7
7	675132,19	2261373,1	26,80	178° 23' 16"	8
8	675105,41	2261373,9	45,85	270° 0' 0"	9
9	675105,41	2261328	157,52	232° 32' 36"	10
10	675009,61	2261203	55,43	232° 2' 20"	11
11	674975,51	2261159,3	7,36	142° 23' 42"	12
12	674969,68	2261163,8	28,79	231° 44' 38"	13
13	674951,85	2261141,2	6,10	322° 9' 44"	14
14	674956,67	2261137,4	55,26	232° 54' 36"	15
15	674923,34	2261093,4	17,26	337° 14' 7"	16
16	674939,26	2261086,7	2,82	350° 36' 16"	17
17	674942,04	2261086,2	2,00	18° 4' 20"	1
Площадь земельного участка - 7576 кв.м.					
59:03:0200007 - ЗУ 36.8 (постоянный отвод)					
№ п/п	X	Y	Длины линий, м	Дирекц. угол	№ п/п
1	674663,27	2260728,2	229,29	51° 58' 34"	2
2	674804,51	2260908,8	15,92	164° 5' 19"	3
3	674789,21	2260913,1	3,79	159° 59' 43"	4
4	674785,65	2260914,4	71,95	232° 14' 13"	5

Взам. инв. №	
Подп. и дата	
Инв. № подл.	

Изм.	Кол.уч.	Лист	№док.	Подп.	Дата

31-980-ППМТ.ПМТ

Лист

23

5	674741,59	2260857,6	9,92	142° 34' 32"	6
6	674733,71	2260863,6	28,81	236° 13' 13"	7
7	674717,69	2260839,6	7,82	319° 17' 26"	8
8	674723,62	2260834,5	58,66	232° 18' 39"	9
9	674687,76	2260788,1	40,64	231° 44' 30"	10
10	674662,6	2260756,2	59,35	140° 58' 36"	11
11	674616,49	2260793,6	7,10	52° 50' 1"	12
12	674620,78	2260799,2	28,99	140° 22' 17"	13
13	674598,45	2260817,7	7,57	233° 36' 8"	14
14	674593,96	2260811,6	60,84	141° 19' 3"	15
15	674546,46	2260849,7	7,02	53° 42' 57"	16
16	674550,62	2260855,3	27,62	139° 31' 6"	17
17	674529,61	2260873,3	7,95	229° 24' 32"	18
18	674524,44	2260867,2	59,15	139° 54' 6"	19
19	674479,19	2260905,3	7,42	54° 19' 4"	20
20	674483,52	2260911,3	28,71	140° 35' 56"	21
21	674461,33	2260929,6	7,40	231° 27' 13"	22
22	674456,72	2260923,8	108,58	140° 10' 21"	23
23	674373,33	2260993,3	27,33	230° 57' 51"	24
24	674356,12	2260972,1	17,86	316° 33' 34"	25
25	674369,09	2260959,8	3,61	315° 7' 58"	26
26	674371,65	2260957,3	7,368	50° 57' 51"	27
27	674376,29	2260963	370,82	320° 42' 26"	1

Площадь земельного участка - 12817 кв.м.

59:03:0200007 - ЗУ 36.10 (постоянный отвод)

№ п/п	X	Y	Длины линий, м	Дирекц. угол	№ п/п
1	674221,34	2260784,5	8,07	51° 35' 43"	2
2	674226,35	2260790,9	7,32	320° 9' 16"	3
3	674231,97	2260786,2	19,59	52° 1' 48"	4
4	674244,02	2260801,6	7,06	141° 33' 20"	5
5	674238,49	2260806	66,56	51° 5' 54"	6
6	674280,29	2260857,8	4,44	138° 28' 26"	7
7	674276,97	2260860,7	17,36	140° 49' 26"	8
8	674263,51	2260871,7	31,88	232° 10' 42"	9
9	674243,96	2260846,5	8,95	323° 42' 36"	10
10	674251,18	2260841,2	42,68	231° 46' 5"	11
11	674224,77	2260807,7	22,51	258° 0' 26"	12
12	674220,09	2260785,7	1,69	317° 38' 7"	1

Площадь земельного участка - 1260 кв.м.

59:03:0200007 - ЗУ 36.12 (постоянный отвод)

№ п/п	X	Y	Длины линий, м	Дирекц. угол	№ п/п
1	674914,39	2261081,51	38,11	232° 54' 36"	2
2	674891,41	2261051,11	41,63	232° 23' 11"	3

Взам. инв. №	
Подп. и дата	
Инв. № подл.	

Изм.	Кол.уч.	Лист	№док.	Подп.	Дата

31-980-ППМТ.ПМТ

3	674866,00	2261018,14	7,90	144° 22' 56"	4
4	674859,58	2261022,74	26,46	232° 23' 17"	5
5	674843,43	2261001,78	8,04	317° 24' 23"	6
6	674849,35	2260996,34	56,19	232° 12' 45"	7
7	674814,92	2260951,94	7,89	146° 20' 14"	8
8	674808,35	2260956,31	23,75	233° 34' 38"	9
9	674794,25	2260937,20	14,67	328° 42' 46"	10
10	674806,79	2260929,58	5,43	343° 38' 3"	11
11	674812,00	2260928,05	7,06	0° 9' 3"	12
12	674819,60	2260928,07	128,60	51° 58' 12"	13
13	674898,83	2261029,37	57,37	51° 51' 56"	14
14	674934,26	2261074,49	21,07	160° 32' 14"	1
Площадь земельного участка - 3945 кв.м.					

Таблица 5.

Система координат – г. Березники

59:03:0200007 - ЗУ 36.4 (постоянный отвод)					
№ п/п	X	Y	Длины линий, м	Дирекц. угол	№ п/п
1	4072,07	6071,16	3,84	88° 2' 59"	2
2	4072,20	6075,00	12,33	177° 44' 16"	3
3	4059,88	6075,49	14,07	92° 10' 26"	4
4	4059,35	6089,55	17,29	178° 8' 1"	5
5	4042,06	6090,11	15,97	271° 14' 54"	6
6	4042,41	6074,14	24,90	357° 43' 0"	7
7	4067,29	6073,15	1,82	268° 29' 57"	8
8	4067,24	6071,33	4,84	358° 2' 59"	1
Площадь земельного участка - 313 кв.м.					
59:03:0200007 - ЗУ 36.6 (постоянный отвод)					
№ п/п	X	Y	Длины линий, м	Дирекц. угол	№ п/п
1	3882,71	5693,89	55,27	52° 13' 22"	2
2	3916,56	5737,57	76,82	51° 17' 16"	3
3	3964,61	5797,52	164,87	52° 55' 51"	4
4	4063,99	5929,07	45,26	90° 23' 14"	5
5	4063,68	5974,33	5,09	357° 18' 39"	6
6	4068,77	5974,09	7,37	88° 2' 59"	7
7	4069,02	5981,45	26,80	178° 46' 30"	8
8	4042,23	5982,02	45,85	270° 23' 14"	9
9	4042,54	5936,18	157,52	232° 55' 51"	10
10	3947,59	5810,49	55,43	232° 25' 34"	11
11	3913,78	5766,56	7,36	142° 46' 57"	12
12	3907,92	5771,01	28,79	232° 7' 52"	13
13	3890,25	5748,28	6,10	322° 32' 59"	14
14	3895,09	5744,58	55,26	233° 17' 50"	15

Изм. № подл.	Подп. и дата	Взам. инв. №

Изм.	Кол.уч.	Лист	№док.	Подп.	Дата

31-980-ППМТ.ПМТ

Лист

25

15	3862,06	5700,27	17,26	337° 37' 21"	16
16	3878,03	5693,70	2,82	350° 59' 31"	17
17	3880,81	5693,26	2,00	18° 27' 35"	1
Площадь земельного участка - 7576 кв.м.					
59:03:0200007 - ЗУ 36.8 (постоянный отвод)					
№ п/п	X	Y	Длины линий, м	Дирекц. угол	№ п/п
1	3604,47	5333,33	229,29	52° 21' 48"	2
2	3744,49	5514,90	15,92	164° 28' 33"	3
3	3729,15	5519,16	3,79	160° 22' 57"	4
4	3725,59	5520,43	71,95	232° 37' 27"	5
5	3681,91	5463,26	9,92	142° 57' 47"	6
6	3673,99	5469,24	28,81	236° 36' 27"	7
7	3658,14	5445,19	7,82	319° 40' 41"	8
8	3664,10	5440,12	58,66	232° 41' 54"	9
9	3628,55	5393,47	40,64	232° 7' 44"	10
10	3603,61	5361,38	59,35	141° 21' 50"	11
11	3557,25	5398,44	7,10	53° 13' 15"	12
12	3561,49	5404,12	28,99	140° 45' 31"	13
13	3539,04	5422,46	7,57	233° 59' 22"	14
14	3534,59	5416,34	60,84	141° 42' 17"	15
15	3486,84	5454,04	7,02	54° 6' 12"	16
16	3490,96	5459,73	27,62	139° 54' 21"	17
17	3469,83	5477,52	7,95	229° 47' 46"	18
18	3464,69	5471,45	59,15	140° 17' 20"	19
19	3419,19	5509,24	7,42	54° 42' 18"	20
20	3423,48	5515,30	28,71	140° 59' 10"	21
21	3401,17	5533,37	7,40	231° 50' 28"	22
22	3396,59	5527,55	108,58	140° 33' 36"	23
23	3312,74	5596,53	27,33	231° 21' 5"	24
24	3295,68	5575,18	17,86	316° 56' 48"	25
25	3308,73	5562,99	3,61	315° 31' 13"	26
26	3311,30	5560,46	7,37	51° 21' 5"	27
27	3315,91	5566,21	370,82	321° 5' 41"	1
Площадь земельного участка - 12817 кв.м.					
59:03:0200007 - ЗУ 36.10 (постоянный отвод)					
№ п/п	X	Y	Длины линий, м	Дирекц. угол	№ п/п
1	3162,16	5386,72	8,07	51° 58' 58"	2
2	3167,13	5393,07	7,32	320° 32' 30"	3
3	3172,78	5388,42	19,59	52° 25' 3"	4
4	3184,73	5403,94	7,06	141° 56' 35"	5
5	3179,17	5408,29	66,53	51° 29' 6"	6
6	3220,60	5460,35	4,44	138° 51' 40"	7
7	3217,26	5463,27	10,59	141° 12' 40"	8

Взам. инв. №	
Подп. и дата	
Инв. № подл.	

Изм.	Кол.уч.	Лист	№доку.	Подп.	Дата
------	---------	------	--------	-------	------

31-980-ППМТ.ПМТ

8	3209,01	5469,90	31,54	231° 14' 55"	9
9	3189,27	5445,31	2,90	324° 5' 50"	10
10	3191,62	5443,61	42,68	232° 9' 19"	11
11	3165,43	5409,90	22,51	258° 23' 41"	12
12	3160,91	5387,85	1,69	318° 1' 21"	1
Площадь земельного участка - 1260 кв.м.					
59:03:0200007 - ЗУ 36.12 (постоянный отвод)					
№ п/п	X	Y	Длины линий, м	Дирекц. угол	№ п/п
1	3853,19	5688,38	38,11	233° 17' 50"	2
2	3830,42	5657,82	41,63	232° 46' 25"	3
3	3805,23	5624,68	7,90	144° 46' 11"	4
4	3798,78	5629,23	26,46	232° 46' 31"	5
5	3782,77	5608,16	8,04	317° 47' 37"	6
6	3788,73	5602,77	56,19	232° 35' 59"	7
7	3754,60	5558,13	7,89	146° 43' 28"	8
8	3748,00	5562,46	23,75	233° 57' 53"	9
9	3734,03	5543,25	14,67	329° 6' 0"	10
10	3746,62	5535,72	5,43	344° 1' 18"	11
11	3751,84	5534,22	7,06	0° 32' 17"	12
12	3759,44	5534,30	128,60	52° 21' 26"	13
13	3837,99	5636,13	57,37	52° 15' 11"	14
14	3873,10	5681,49	21,07	160° 55' 28"	1
Площадь земельного участка - 3945 кв.м.					

Площадь образуемых земельных участков из земель государственной или муниципальной собственности на период эксплуатации – 25911 кв.м.

2.5.3. Каталог координат земельных участков на период строительства из земельных участков, учтенных в государственном кадастре недвижимости

Таблица 6.
Система координат – МСК-59

59:03:0200008:110 - ЗУ 1.1 (временный отвод)					
№ п/п	X	Y	Длины линий, м	Дирекц. угол	№ п/п
1	675321,50	2261895,19	45,17	89° 41' 40"	2
2	675321,74	2261940,36	30,51	179° 59' 42"	3
3	675291,24	2261940,36	26,99	269° 32' 5"	4
4	675291,02	2261913,38	82,50	180° 11' 2"	5
5	675208,52	2261913,11	7,18	335° 38' 42"	6
6	675215,06	2261910,15	12,16	339° 8' 6"	7
7	675226,42	2261905,82	14,74	343° 26' 45"	8
8	675240,55	2261901,62	10,93	347° 31' 41"	9
9	675251,22	2261899,26	12,48	350° 24' 34"	10

Взам. инв. №	
Подп. и дата	
Инв. № подл.	

Изм.	Кол.уч.	Лист	№док.	Подп.	Дата
------	---------	------	-------	-------	------

31-980-ППМТ.ПМТ

Лист

27

10	675263,53	2261897,18	8,27	348° 38' 9"	11
11	675271,64	2261895,55	26,77	359° 11' 12"	12
12	675298,41	2261895,17	23,09	0° 2' 59"	1

Площадь земельного участка - 2388 кв.м.

59:03:000000:8428(7) - ЗУ 2.1 (временный отвод)

№ п/п	X	Y	Длины линий, м	Дирекц. угол	№ п/п
1	675351,24	2261895,27	45,09	90° 0' 0"	2
2	675351,24	2261940,36	29,49	180° 0' 19"	3
3	675321,74	2261940,36	45,17	269° 41' 40"	4
4	675321,50	2261895,19	14,06	0° 2' 27"	5
5	675335,56	2261895,20	15,68	0° 15' 17"	1

Площадь земельного участка - 1337 кв.м.

59:03:0200008:104 - ЗУ 3.1 (временный отвод)

№ п/п	X	Y	Длины линий, м	Дирекц. угол	№ п/п
1	675351,24	2261890,10	5,17	90° 0' 0"	2
2	675351,24	2261895,27	15,68	180° 15' 17"	3
3	675335,56	2261895,20	14,06	180° 2' 27"	4
4	675321,50	2261895,19	23,09	180° 2' 59"	5
5	675298,41	2261895,17	26,77	179° 11' 12"	6
6	675271,64	2261895,55	8,27	168° 38' 9"	7
7	675263,53	2261897,18	12,48	170° 24' 34"	8
8	675251,22	2261899,26	10,93	167° 31' 41"	9
9	675240,55	2261901,62	14,74	163° 26' 45"	10
10	675226,42	2261905,82	12,16	159° 8' 6"	11
11	675215,06	2261910,15	7,18	155° 38' 42"	12
12	675208,52	2261913,11	5,47	269° 47' 25"	13
13	675208,50	2261907,64	5,09	335° 38' 57"	14
14	675213,14	2261905,54	12,50	339° 6' 2"	15
15	675224,82	2261901,08	15,11	343° 27' 38"	16
16	675239,30	2261896,78	11,26	347° 31' 55"	17
17	675250,29	2261894,35	12,84	350° 56' 55"	18
18	675262,97	2261892,33	16,04	354° 29' 31"	19
19	675278,94	2261890,79	56,58	359° 24' 9"	20
20	675335,52	2261890,20	15,72	359° 37' 57"	1

Площадь земельного участка - 702 кв.м.

59:03:0200008:104 - ЗУ 3.2 (временный отвод)

№ п/п	X	Y	Длины линий, м	Дирекц. угол	№ п/п
1	675258,52	2261861,13	9,33	7° 12' 14"	2
2	675267,77	2261862,30	19,06	154° 46' 12"	3
3	675250,53	2261870,42	16,58	149° 55' 30"	4
4	675236,18	2261878,73	15,86	145° 36' 31"	5
5	675223,09	2261887,69	15,39	142° 1' 14"	6
6	675210,96	2261897,16	3,09	142° 46' 59"	7

Взам. инв. №	
Подп. и дата	
Инв. № подл.	

Изм.	Кол.уч.	Лист	№док.	Подп.	Дата

31-980-ППМТ.ПМТ

7	675208,50	2261899,03	6,48	270° 1' 7"	8
8	675208,51	2261892,55	14,64	322° 34' 12"	9
9	675220,13	2261883,65	16,21	325° 38' 1"	10
10	675233,51	2261874,50	16,98	329° 57' 44"	11
11	675248,21	2261866,00	11,40	334° 41' 47"	1

Площадь земельного участка - 324 кв.м.

59:03:0000000:8428(4) - ЗУ 4.1 (временный отвод)

№ п/п	X	Y	Длины линий, м	Дирекц. угол	№ п/п
1	675351,24	2261862,53	27,57	90° 0' 0"	2
2	675351,24	2261890,10	15,72	179° 37' 57"	3
3	675335,52	2261890,20	56,58	179° 24' 9"	4
4	675278,94	2261890,79	16,04	174° 29' 31"	5
5	675262,97	2261892,33	12,84	170° 56' 55"	6
6	675250,29	2261894,35	11,26	167° 31' 55"	7
7	675239,30	2261896,78	15,11	163° 27' 38"	8
8	675224,82	2261901,08	12,50	159° 6' 2"	9
9	675213,14	2261905,54	5,09	155° 38' 57"	10
10	675208,50	2261907,64	8,61	270° 1' 7"	11
11	675208,50	2261899,03	3,09	322° 46' 59"	12
12	675210,96	2261897,16	15,39	322° 1' 14"	13
13	675223,09	2261887,69	15,86	325° 36' 31"	14
14	675236,18	2261878,73	16,58	329° 55' 30"	15
15	675250,53	2261870,42	19,06	334° 46' 12"	16
16	675267,77	2261862,30	83,46	0° 9' 40"	1

Площадь земельного участка - 3492 кв.м.

59:03:0000000:8428(6) - ЗУ 5.1 (временный отвод)

№ п/п	X	Y	Длины линий, м	Дирекц. угол	№ п/п
1	675258,31	2261832,83	28,30	89° 34' 48"	2
2	675258,52	2261861,13	11,40	154° 41' 47"	3
3	675248,21	2261866,00	16,98	149° 57' 44"	4
4	675233,51	2261874,50	16,21	145° 38' 1"	5
5	675220,13	2261883,65	14,64	142° 34' 12"	6
6	675208,51	2261892,55	21,08	270° 1' 7"	7
7	675208,51	2261871,47	19,54	322° 11' 18"	8
8	675223,95	2261859,49	18,68	322° 9' 17"	9
9	675238,70	2261848,03	24,82	322° 12' 54"	1

Площадь земельного участка - 1163 кв.м.

59:03:0200008:7 - ЗУ 7.1 (временный отвод)

№ п/п	X	Y	Длины линий, м	Дирекц. угол	№ п/п
1	675224,76	2261774,62	67,18	60° 2' 26"	2
2	675258,31	2261832,83	24,82	142° 12' 54"	3
3	675238,70	2261848,03	10,88	274° 31' 55"	4

Взам. инв. №	
Подп. и дата	
Инв. № подл.	

Изм.	Кол.уч.	Лист	№док.	Подп.	Дата

31-980-ППМТ.ПМТ

4	675239,56	2261837,18	15,71	240° 9' 20"	5
5	675231,74	2261823,55	14,54	145° 23' 31"	6
6	675219,77	2261831,81	11,13	59° 47' 44"	7
7	675225,37	2261841,43	18,12	94° 29' 45"	8
8	675223,95	2261859,49	19,54	142° 11' 18"	9
9	675208,51	2261871,47	25,23	270° 1' 7"	10
10	675208,52	2261846,24	9,48	240° 29' 56"	11
11	675203,85	2261837,99	18,04	309° 9' 3"	12
12	675215,24	2261824,00	14,58	325° 23' 40"	13
13	675227,24	2261815,72	25,58	240° 9' 28"	14
14	675214,51	2261793,53	14,68	150° 10' 5"	15
15	675201,78	2261800,83	8,95	239° 52' 55"	16
16	675197,29	2261793,09	15,17	330° 6' 19"	17
17	675210,44	2261785,53	2,51	242° 43' 12"	18
18	675209,29	2261783,30	17,74	330° 43' 4"	1

Площадь земельного участка - 2140 кв.м.

59:03:0200008:25 - ЗУ 9 (временный отвод)

№ п/п	X	Y	Длины линий, м	Дирекц. угол	№ п/п
1	675201,78	2261800,83	26,80	59° 50' 48"	2
2	675215,24	2261824,00	18,04	129° 9' 3"	3
3	675203,85	2261837,99	32,57	240° 4' 53"	4
4	675187,60	2261809,76	16,75	327° 47' 59"	1

Площадь земельного участка - 499 кв.м.

59:03:0200008:81 - ЗУ 11 (временный отвод)

№ п/п	X	Y	Длины линий, м	Дирекц. угол	№ п/п
1	675207,49	2261744,66	34,58	60° 2' 26"	2
2	675224,76	2261774,62	17,74	150° 43' 4"	3
3	675209,29	2261783,30	27,88	239° 0' 4"	4
4	675194,93	2261759,40	3,13	148° 11' 19"	5
5	675192,27	2261761,05	8,51	238° 15' 5"	6
6	675187,79	2261753,81	3,54	327° 42' 10"	7
7	675190,78	2261751,92	18,22	336° 31' 8"	1

Площадь земельного участка - 669 кв.м.

59:03:0200008:67 - ЗУ 12 (временный отвод)

№ п/п	X	Y	Длины линий, м	Дирекц. угол	№ п/п
1	675129,29	2261677,01	53,90	59° 53' 28"	2
2	675156,33	2261723,64	8,66	145° 52' 11"	3
3	675149,16	2261728,50	22,60	56° 50' 40"	4
4	675161,52	2261747,42	8,08	321° 7' 47"	5
5	675167,81	2261742,35	58,68	59° 50' 36"	6
6	675197,29	2261793,09	8,95	59° 52' 55"	7
7	675201,78	2261800,83	16,75	147° 47' 59"	8
8	675187,60	2261809,76	143,31	240° 10' 32"	9

Изм. № подл.	Подп. и дата	Взам. инв. №			

Изм.	Кол.уч.	Лист	№док.	Подп.	Дата

31-980-ППМТ.ПМТ

9	675116,33	2261685,43	15,46	326° 59' 5"	1
Площадь земельного участка - 2123 кв.м.					
59:03:0200008:68 - ЗУ 13 (временный отвод)					
№ п/п	X	Y	Длины линий, м	Дирекц. угол	№ п/п
1	675092,28	2261627,01	41,46	60° 42' 52"	2
2	675112,56	2261663,17	7,54	326° 53' 59"	3
3	675118,88	2261659,05	20,76	59° 54' 9"	4
4	675129,29	2261677,01	15,46	146° 59' 5"	5
5	675116,33	2261685,43	50,09	240° 10' 32"	6
6	675091,42	2261641,98	14,36	269° 56' 32"	7
7	675091,40	2261627,61	1,06	325° 29' 32"	1
Площадь земельного участка - 607 кв.м.					
59:03:0200008:62 - ЗУ 14 (временный отвод)					
№ п/п	X	Y	Длины линий, м	Дирекц. угол	№ п/п
1	675141,24	2261549,13	80,67	89° 58' 1"	2
2	675141,29	2261629,80	38,66	60° 2' 26"	3
3	675160,59	2261663,30	11,45	147° 43' 53"	4
4	675150,91	2261669,41	6,13	147° 43' 53"	5
5	675145,73	2261672,68	46,16	240° 17' 48"	6
6	675122,86	2261632,59	16,30	272° 57' 3"	7
7	675123,70	2261616,32	67,43	272° 57' 3"	8
8	675127,17	2261548,98	2,83	330° 31' 54"	9
9	675129,63	2261547,59	11,71	7° 32' 22"	1
Площадь земельного участка - 2083 кв.м.					
59:03:0200008:26 - ЗУ 15 (временный отвод)					
№ п/п	X	Y	Длины линий, м	Дирекц. угол	№ п/п
1	675141,23	2261529,58	10,55	89° 58' 1"	2
2	675141,24	2261540,13	19,95	189° 30' 43"	3
3	675121,56	2261536,83	10,47	272° 47' 29"	4
4	675122,07	2261526,37	19,43	9° 30' 41"	1
Площадь земельного участка - 205 кв.м.					
59:03:0200007:21 - ЗУ 16 (временный отвод)					
№ п/п	X	Y	Длины линий, м	Дирекц. угол	№ п/п
1	675141,20	2261486,78	10,02	89° 58' 1"	2
2	675141,21	2261496,80	18,36	183° 29' 25"	3
3	675122,88	2261495,68	10,00	271° 29' 22"	4
4	675123,14	2261485,68	18,10	3° 28' 52"	1
Площадь земельного участка - 182 кв.м.					
59:03:0200008:27 - ЗУ 17 (временный отвод)					
№ п/п	X	Y	Длины линий, м	Дирекц. угол	№ п/п
1	675096,95	2261482,11	40,43	87° 56' 40"	2

Изм. № подл.	Подп. и дата	Взам. инв. №

Изм.	Кол.уч.	Лист	№док.	Подп.	Дата

31-980-ППМТ.ПМТ

Лист

31

2	675098,40	2261522,51	7,11	9° 3' 53"	3
3	675105,42	2261523,63	10,43	90° 23' 4"	4
4	675105,35	2261534,06	5,92	194° 58' 30"	5
5	675099,63	2261532,53	8,38	186° 38' 39"	6
6	675091,31	2261531,56	49,41	270° 23' 25"	7
7	675091,64	2261482,16	5,31	359° 29' 56"	1

Площадь земельного участка - 386 кв.м.

59:03:0200008:1341 - ЗУ 18 (временный отвод)

№ п/п	X	Y	Длины линий, м	Дирекц. угол	№ п/п
1	675106,24	2261464,17	1,82	90° 56' 40"	2
2	675106,21	2261465,99	9,80	177° 22' 6"	3
3	675096,42	2261466,44	1,81	268° 6' 5"	4
4	675096,36	2261464,63	9,89	357° 20' 4"	1

Площадь земельного участка - 18 кв.м.

59:03:0200007:2317 - ЗУ 19 (временный отвод)

№ п/п	X	Y	Длины линий, м	Дирекц. угол	№ п/п
1	675096,36	2261464,63	1,81	88° 6' 5"	2
2	675096,42	2261466,44	2,76	177° 18' 12"	3
3	675093,66	2261466,57	1,81	267° 28' 9"	4
4	675093,58	2261464,76	2,78	357° 19' 22"	1

Площадь земельного участка - 5 кв.м.

59:03:0200007:999 - ЗУ 21.1 (временный отвод)

№ п/п	X	Y	Длины линий, м	Дирекц. угол	№ п/п
1	675148,53	2261422,77	39,39	87° 39' 52"	2
2	675150,14	2261462,12	19,14	177° 19' 54"	3
3	675131,02	2261463,01	7,48	177° 19' 3"	4
4	675123,55	2261463,36	17,33	177° 19' 15"	5
5	675106,24	2261464,17	9,89	177° 20' 4"	6
6	675096,36	2261464,63	2,78	177° 28' 9"	7
7	675093,58	2261464,75	2,00	177° 30' 20"	8
8	675091,58	2261464,84	39,66	269° 47' 38"	9
9	675091,44	2261425,19	5,21	357° 4' 44"	10
10	675096,64	2261424,92	10,09	358° 28' 2"	11
11	675106,73	2261424,65	16,88	357° 25' 8"	12
12	675123,59	2261423,89	24,97	357° 25' 20"	1

Площадь земельного участка - 2284 кв.м.

59:03:0200007:100 - ЗУ 22.1 (временный отвод)

№ п/п	X	Y	Длины линий, м	Дирекц. угол	№ п/п
1	675147,07	2261386,94	35,86	87° 39' 37"	2
2	675148,53	2261422,77	24,97	177° 25' 20"	3
3	675123,59	2261423,89	16,88	177° 25' 8"	4
4	675106,73	2261424,65	10,09	178° 28' 2"	5

Изм. № подл.	Изм. № подл.
Подп. и дата	Подп. и дата
Взам. инв. №	Взам. инв. №

Изм.	Кол.уч.	Лист	№ док.	Подп.	Дата
------	---------	------	--------	-------	------

31-980-ППМТ.ПМТ

Лист

32

5	675096,64	2261424,92	5,21	177° 4' 44"	6
6	675091,44	2261425,19	34,84	269° 47' 38"	7
7	675091,31	2261390,35	55,86	356° 29' 50"	1

Площадь земельного участка - 1999 кв.м.

59:03:0200007:2298 - ЗУ 23.1 (временный отвод)

№ п/п	X	Y	Длины линий, м	Дирекц. угол	№ п/п
1	675146,49	2261372,72	14,23	87° 39' 45"	2
2	675147,07	2261386,94	55,86	176° 29' 50"	3
3	675091,31	2261390,35	9,57	269° 47' 38"	4
4	675091,28	2261380,78	3,91	0° 34' 16"	5
5	675095,19	2261380,82	6,65	268° 21' 48"	6
6	675095,00	2261374,17	51,51	358° 23' 16"	1

Площадь земельного участка - 816 кв.м.

59:03:0200007:77 - ЗУ 24.1 (временный отвод)

№ п/п	X	Y	Длины линий, м	Дирекц. угол	№ п/п
1	674942,52	2261074,56	10,44	75° 17' 54"	2
2	674945,17	2261084,66	2,49	119° 32' 44"	3
3	674943,94	2261086,83	2,00	198° 4' 20"	4
4	674942,04	2261086,21	2,82	170° 36' 16"	5
5	674939,26	2261086,67	22,20	157° 14' 7"	6
6	674918,79	2261095,26	1,57	165° 15' 23"	7
7	674917,27	2261095,66	1,23	199° 54' 13"	8
8	674916,11	2261095,24	12,80	244° 56' 14"	9
9	674910,69	2261083,65	1,89	316° 4' 22"	10
10	674912,05	2261082,34	23,80	340° 32' 14"	11
11	674934,49	2261074,41	6,07	350° 2' 28"	12
12	674940,47	2261073,36	2,38	30° 20' 36"	1

Площадь земельного участка - 437 кв.м.

59:03:0000000:7938(9) - ЗУ 25.1 (временный отвод)

№ п/п	X	Y	Длины линий, м	Дирекц. угол	№ п/п
1	674833,15	2260925,91	116,78	51° 58' 23"	2
2	674905,09	2261017,90	16,60	51° 37' 40"	3
3	674915,40	2261030,91	16,64	185° 19' 34"	4
4	674898,83	2261029,37	128,60	231° 58' 12"	5
5	674819,60	2260928,07	0,34	0° 0' 0"	6
6	674819,94	2260928,07	10,75	352° 2' 8"	7
7	674830,59	2260926,58	2,65	345° 20' 1"	1

Площадь земельного участка - 1570 кв.м.

59:03:0000000:7938(4) - ЗУ 25.2 (временный отвод)

№ п/п	X	Y	Длины линий, м	Дирекц. угол	№ п/п
1	674663,80	2260709,29	21,41	52° 5' 31"	2
2	674676,95	2260726,18	227,27	51° 58' 24"	3

Изм. № подл.	Подп. и дата	Взам. инв. №

Изм.	Кол.уч.	Лист	№док.	Подп.	Дата

31-980-ППМТ.ПМТ

3	674816,95	2260905,21	12,96	164° 5' 19"	4
4	674804,50	2260908,76	222,41	231° 58' 20"	5
5	674667,48	2260733,56	21,13	232° 5' 49"	6
6	674654,50	2260716,89	12,01	320° 44' 14"	1

Площадь земельного участка - 2954 кв.м.

59:03:0200007:84 - ЗУ 26.1 (временный отвод)

№ п/п	X	Y	Длины линий, м	Дирекц. угол	№ п/п
1	674816,95	2260905,21	26,29	51° 57' 59"	2
2	674833,15	2260925,91	2,65	165° 20' 1"	3
3	674830,59	2260926,58	10,75	172° 2' 8"	4
4	674819,94	2260928,07	0,34	180° 0' 0"	5
5	674819,60	2260928,07	7,60	180° 9' 3"	6
6	674812,00	2260928,05	5,43	163° 38' 3"	7
7	674806,79	2260929,58	16,41	148° 42' 46"	8
8	674792,77	2260938,10	6,21	164° 11' 37"	9
9	674786,80	2260939,79	26,02	232° 15' 16"	10
10	674770,87	2260919,22	8,01	343° 50' 39"	11
11	674778,56	2260916,99	11,31	339° 59' 43"	12
12	674789,19	2260913,12	15,92	344° 5' 19"	13
13	674804,50	2260908,76	12,96	344° 5' 19"	1

Площадь земельного участка - 1103 кв.м.

59:03:0200007:58 - ЗУ 27.1 (временный отвод)

№ п/п	X	Y	Длины линий, м	Дирекц. угол	№ п/п
1	674394,51	2260929,41	9,68	113° 12' 45"	2
2	674390,70	2260938,30	26,88	135° 7' 58"	3
3	674371,65	2260957,26	3,61	135° 7' 58"	4
4	674369,09	2260959,81	32,07	136° 33' 34"	5
5	674345,81	2260981,86	6,14	231° 9' 26"	6
6	674341,96	2260977,08	4,83	319° 18' 59"	7
7	674345,62	2260973,93	20,95	315° 40' 36"	8
8	674360,61	2260959,29	13,24	316° 41' 2"	9
9	674370,24	2260950,21	11,19	310° 26' 40"	10
10	674377,50	2260941,69	20,99	324° 9' 58"	1

Площадь земельного участка - 404 кв.м.

59:03:0200007:58 - ЗУ 27.2 (временный отвод)

№ п/п	X	Y	Длины линий, м	Дирекц. угол	№ п/п
1	674311,08	2260852,77	26,67	84° 21' 38"	2
2	674313,70	2260879,31	22,38	50° 42' 45"	3
3	674327,87	2260896,63	27,66	65° 20' 34"	4
4	674339,41	2260921,77	37,80	23° 46' 47"	5
5	674374,00	2260937,01	7,88	127° 42' 4"	6
6	674369,18	2260943,24	17,36	134° 1' 10"	7
7	674357,12	2260955,72	20,95	135° 40' 36"	8

Изн. № подл.	Подп. и дата	Взам. инв. №
--------------	--------------	--------------

Изм.	Кол.уч.	Лист	№док.	Подп.	Дата
------	---------	------	-------	-------	------

31-980-ППМТ.ПМТ

Лист

34

8	674342,13	2260970,36	4,35	139° 20' 7"	9
9	674338,83	2260973,19	110,45	231° 9' 26"	10
10	674269,56	2260887,17	53,92	320° 21' 40"	1

Площадь земельного участка - 4446 кв.м.

59:03:0200007:2349 - ЗУ 28.1 (временный отвод)

№ п/п	X	Y	Длины линий, м	Дирекц. угол	№ п/п
1	674374,00	2260937,01	5,85	53° 14' 35"	2
2	674377,50	2260941,69	11,19	130° 26' 40"	3
3	674370,24	2260950,21	13,24	136° 41' 2"	4
4	674360,61	2260959,29	20,95	135° 40' 36"	5
5	674345,62	2260973,93	4,83	139° 18' 59"	6
6	674341,96	2260977,08	4,99	231° 9' 26"	7
7	674338,83	2260973,19	4,35	319° 20' 7"	8
8	674342,13	2260970,36	20,95	315° 40' 36"	9
9	674357,12	2260955,72	17,36	314° 1' 10"	10
10	674369,18	2260943,24	7,88	307° 42' 4"	1

Площадь земельного участка - 261 кв.м.

59:03:0200007:2349 - ЗУ 28.2 (временный отвод)

№ п/п	X	Y	Длины линий, м	Дирекц. угол	№ п/п
1	674299,52	2260839,39	17,69	49° 10' 13"	2
2	674311,08	2260852,77	53,92	140° 21' 40"	3
3	674269,56	2260887,17	15,84	231° 27' 37"	4
4	674259,69	2260874,78	22,27	320° 49' 26"	5
5	674276,95	2260860,71	4,44	318° 28' 26"	6
6	674280,27	2260857,77	13,54	318° 26' 38"	7
7	674290,40	2260848,79	13,10	314° 7' 2"	1

Площадь земельного участка - 864 кв.м.

59:03:0200007:2349 - ЗУ 28.3 (временный отвод)

№ п/п	X	Y	Длины линий, м	Дирекц. угол	№ п/п
1	674213,57	2260725,84	5,24	57° 37' 18"	2
2	674216,38	2260730,27	29,36	136° 33' 59"	3
3	674195,06	2260750,45	4,00	136° 31' 15"	4
4	674192,16	2260753,20	3,58	136° 48' 40"	5
5	674189,55	2260755,65	5,16	137° 26' 2"	6
6	674185,75	2260759,14	5,24	231° 10' 46"	7
7	674182,47	2260755,05	42,67	316° 47' 47"	1

Площадь земельного участка - 221 кв.м.

59:03:0200007:2349 - ЗУ 28.4 (временный отвод)

№ п/п	X	Y	Длины линий, м	Дирекц. угол	№ п/п
1	674197,30	2260695,51	4,75	61° 46' 47"	2
2	674199,54	2260699,69	33,62	150° 43' 15"	3
3	674170,22	2260716,13	6,81	150° 25' 22"	4

Взам. инв. №	
Подп. и дата	
Инв. № подл.	

Изм.	Кол.уч.	Лист	№док.	Подп.	Дата

31-980-ППМТ.ПМТ

4	674164,30	2260719,49	5,00	240° 31' 10"	5
5	674161,84	2260715,14	6,81	330° 27' 48"	6
6	674167,77	2260711,78	18,48	331° 8' 36"	7
7	674183,95	2260702,86	15,24	331° 8' 36"	1

Площадь земельного участка - 197 кв.м.

59:03:0200007:2349 - ЗУ 28.5 (временный отвод)

№ п/п	X	Y	Длины линий, м	Дирекц. угол	№ п/п
1	674143,87	2260595,95	4,58	61° 46' 47"	2
2	674146,03	2260599,98	24,99	153° 21' 58"	3
3	674123,69	2260611,19	9,46	155° 11' 43"	4
4	674115,10	2260615,16	4,94	242° 28' 5"	5
5	674112,82	2260610,78	4,10	335° 21' 57"	6
6	674116,54	2260609,07	30,32	334° 21' 2"	1

Площадь земельного участка - 167 кв.м.

59:03:0200007:2349 - ЗУ 28.6 (временный отвод)

№ п/п	X	Y	Длины линий, м	Дирекц. угол	№ п/п
1	674122,81	2260556,71	5,04	61° 46' 47"	2
2	674125,19	2260561,15	0,44	164° 51' 0"	3
3	674124,77	2260561,26	36,57	161° 41' 20"	4
4	674090,05	2260572,75	22,60	163° 7' 42"	5
5	674068,42	2260579,31	14,70	166° 42' 37"	6
6	674054,11	2260582,69	11,10	171° 46' 4"	7
7	674043,12	2260584,28	31,78	174° 23' 4"	8
8	674011,49	2260587,39	23,71	174° 44' 55"	9
9	673987,88	2260589,56	17,16	173° 22' 20"	10
10	673970,84	2260591,54	20,07	172° 21' 16"	11
11	673950,95	2260594,21	27,04	169° 2' 36"	12
12	673924,40	2260599,35	50,52	169° 39' 27"	13
13	673874,70	2260608,42	70,87	170° 1' 48"	14
14	673804,90	2260620,69	36,33	171° 9' 54"	15
15	673769,00	2260626,27	5,00	261° 15' 14"	16
16	673768,24	2260621,33	36,22	351° 10' 11"	17
17	673804,03	2260615,77	70,85	350° 1' 38"	18
18	673873,81	2260603,50	50,30	349° 40' 7"	19
19	673923,29	2260594,48	24,30	348° 59' 26"	20
20	673947,14	2260589,84	23,39	352° 8' 12"	21
21	673970,31	2260586,64	16,31	352° 50' 56"	22
22	673986,49	2260584,61	24,62	354° 55' 10"	23
23	674011,01	2260582,43	31,78	354° 20' 49"	24
24	674042,63	2260579,30	9,65	350° 16' 27"	25
25	674052,14	2260577,67	17,24	347° 20' 3"	26
26	674068,96	2260573,89	20,39	343° 12' 33"	27
27	674088,48	2260568,00	36,14	341° 47' 21"	1

Изн. № подл.	Подп. и дата	Взам. инв. №					

Изм.	Кол.уч.	Лист	№док.	Подп.	Дата

31-980-ППМТ.ПМТ

Лист

36

Площадь земельного участка - 1812 кв.м.

59:03:0200007:2349 - ЗУ 28.7 (временный отвод)

№ п/п	X	Y	Длины линий, м	Дирекц. угол	№ п/п
1	673649,00	2260599,01	5,01	72° 39' 51"	2
2	673650,49	2260603,79	50,01	166° 49' 7"	3
3	673601,80	2260615,20	5,01	252° 45' 15"	4
4	673600,31	2260610,41	50,01	346° 48' 50"	1

Площадь земельного участка - 250 кв.м.

59:03:0200007:2537(2) - ЗУ 29.1 (временный отвод)

№ п/п	X	Y	Длины линий, м	Дирекц. угол	№ п/п
1	674242,75	2260764,90	93,65	52° 41' 20"	2
2	674299,52	2260839,39	13,10	134° 7' 2"	3
3	674290,40	2260848,79	13,54	138° 26' 38"	4
4	674280,27	2260857,77	66,56	231° 5' 54"	5
5	674238,47	2260805,97	7,06	321° 33' 20"	6
6	674244,00	2260801,58	19,59	232° 1' 48"	7
7	674231,95	2260786,14	7,32	140° 9' 16"	8
8	674226,33	2260790,83	8,07	231° 35' 43"	9
9	674221,32	2260784,51	29,05	317° 32' 32"	1

Площадь земельного участка - 2473 кв.м.

59:03:0200007:68 - ЗУ 30.1 (временный отвод)

№ п/п	X	Y	Длины линий, м	Дирекц. угол	№ п/п
1	674240,91	2260762,49	3,04	52° 41' 20"	2
2	674242,75	2260764,90	29,05	137° 32' 32"	3
3	674221,32	2260784,51	1,69	137° 38' 7"	4
4	674220,07	2260785,65	55,63	78° 0' 26"	5
5	674231,63	2260840,06	7,15	231° 9' 26"	6
6	674227,14	2260834,49	31,90	258° 3' 25"	7
7	674220,54	2260803,28	18,97	258° 2' 40"	8
8	674216,61	2260784,72	32,94	317° 32' 41"	1

Площадь земельного участка - 267 кв.м.

59:03:0200007:15 - ЗУ 31.1 (временный отвод)

№ п/п	X	Y	Длины линий, м	Дирекц. угол	№ п/п
1	674216,38	2260730,27	40,50	52° 43' 6"	2
2	674240,91	2260762,49	32,94	137° 32' 41"	3
3	674216,61	2260784,72	18,97	78° 2' 40"	4
4	674220,54	2260803,28	16,33	169° 3' 37"	5
5	674204,50	2260806,38	11,02	314° 12' 51"	6
6	674212,19	2260798,48	47,40	236° 6' 3"	7
7	674185,75	2260759,14	5,16	317° 26' 2"	8
8	674189,55	2260755,65	3,58	316° 48' 40"	9
9	674192,16	2260753,20	4,00	316° 31' 15"	10

Изм.	Кол.уч.	Лист	№док.	Подп.	Дата

31-980-ППМТ.ПМТ

Лист

37

10	674195,06	2260750,45	29,36	316° 33' 59"	1
Площадь земельного участка - 1888 кв.м.					
59:03:0200007:59 - ЗУ 32.1 (временный отвод)					
№ п/п	X	Y	Длины линий, м	Дирекц. угол	№ п/п
1	674199,54	2260699,69	29,68	61° 46' 47"	2
2	674213,57	2260725,84	42,67	136° 47' 47"	3
3	674182,47	2260755,05	4,15	268° 39' 34"	4
4	674182,37	2260750,90	18,04	239° 53' 3"	5
5	674173,32	2260735,30	3,57	330° 4' 35"	6
6	674176,42	2260733,52	6,99	238° 26' 21"	7
7	674172,76	2260727,57	3,44	148° 15' 30"	8
8	674169,84	2260729,38	11,33	240° 45' 18"	9
9	674164,30	2260719,49	6,81	330° 25' 22"	10
10	674170,22	2260716,13	33,62	330° 43' 15"	1
Площадь земельного участка - 1361 кв.м.					
59:03:0200007:59 - ЗУ 32.2 (временный отвод)					
№ п/п	X	Y	Длины линий, м	Дирекц. угол	№ п/п
1	674146,03	2260599,98	108,41	61° 46' 47"	2
2	674197,30	2260695,51	15,24	151° 8' 36"	3
3	674183,95	2260702,86	18,48	151° 8' 36"	4
4	674167,77	2260711,78	6,81	150° 27' 48"	5
5	674161,84	2260715,14	6,91	264° 14' 12"	6
6	674161,15	2260708,26	37,62	239° 21' 7"	7
7	674141,97	2260675,90	19,78	243° 15' 14"	8
8	674133,07	2260658,23	3,98	333° 15' 19"	9
9	674136,62	2260656,44	46,55	242° 28' 5"	10
10	674115,10	2260615,16	9,46	335° 11' 43"	11
11	674123,69	2260611,19	24,99	333° 21' 58"	1
Площадь земельного участка - 4054 кв.м.					
59:03:0200007:59 - ЗУ 32.3 (временный отвод)					
№ п/п	X	Y	Длины линий, м	Дирекц. угол	№ п/п
1	674125,19	2260561,15	39,50	61° 46' 47"	2
2	674143,87	2260595,95	30,32	154° 21' 2"	3
3	674116,54	2260609,07	4,10	155° 21' 57"	4
4	674112,82	2260610,78	28,55	242° 29' 39"	5
5	674099,63	2260585,46	46,91	161° 42' 43"	6
6	674055,09	2260600,18	3,28	77° 47' 31"	7
7	674055,79	2260603,38	36,83	167° 47' 31"	8
8	674019,79	2260611,17	3,59	258° 0' 29"	9
9	674019,05	2260607,66	31,18	168° 17' 13"	10
10	673988,52	2260613,99	3,08	81° 5' 20"	11
11	673989,00	2260617,03	17,49	166° 24' 23"	12
12	673971,99	2260621,14	12,08	198° 4' 33"	13

Изм. № подл.	Подп. и дата	Взам. инв. №

Изм.	Кол.уч.	Лист	№док.	Подп.	Дата

31-980-ППМТ.ПМТ

Лист

38

58	673950,95	2260594,21	20,07	352° 21' 16"	59
59	673970,84	2260591,54	17,16	353° 22' 20"	60
60	673987,88	2260589,56	23,71	354° 44' 55"	61
61	674011,49	2260587,39	31,78	354° 23' 4"	62
62	674043,12	2260584,28	11,10	351° 46' 4"	63
63	674054,11	2260582,69	14,70	346° 42' 37"	64
64	674068,42	2260579,31	22,60	343° 7' 42"	65
65	674090,05	2260572,75	36,57	341° 41' 20"	66
66	674124,77	2260561,26	0,44	344° 51' 0"	1

Площадь земельного участка - 19642 кв.м.

59:03:0200007:59 - ЗУ 32.4 (временный отвод)

№ п/п	X	Y	Длины линий, м	Дирекц. угол	№ п/п
1	673620,76	2260508,54	94,78	72° 39' 51"	2
2	673649,00	2260599,01	50,01	166° 48' 50"	3
3	673600,31	2260610,41	42,66	252° 45' 15"	4
4	673587,66	2260569,67	33,00	165° 12' 4"	5
5	673555,76	2260578,10	52,76	177° 14' 55"	6
6	673503,06	2260580,63	79,00	145° 17' 53"	7
7	673438,11	2260625,61	8,11	235° 25' 29"	8
8	673433,51	2260618,93	40,00	235° 25' 46"	9
9	673410,81	2260585,99	48,37	242° 4' 18"	10
10	673388,16	2260543,26	32,96	326° 56' 37"	11
11	673415,78	2260525,28	45,19	54° 38' 15"	12
12	673441,94	2260562,14	56,00	325° 17' 54"	13
13	673487,98	2260530,26	60,14	358° 14' 22"	14
14	673548,09	2260528,41	75,34	344° 42' 22"	1

Площадь земельного участка - 14985 кв.м.

59:03:0200010:1 - ЗУ 33.1 (временный отвод)

№ п/п	X	Y	Длины линий, м	Дирекц. угол	№ п/п
1	673667,15	2260647,82	37,66	48° 47' 5"	2
2	673691,96	2260676,15	8,70	178° 37' 16"	3
3	673683,26	2260676,36	22,50	232° 46' 1"	4
4	673669,65	2260658,44	46,95	174° 46' 7"	5
5	673622,90	2260662,72	8,70	254° 41' 48"	6
6	673620,60	2260654,33	24,08	349° 37' 8"	7
7	673644,29	2260649,99	22,96	354° 34' 39"	1

Площадь земельного участка - 656 кв.м.

59:03:0200010:1 - ЗУ 33.2 (временный отвод)

№ п/п	X	Y	Длины линий, м	Дирекц. угол	№ п/п
1	673404,94	2260510,00	18,75	54° 38' 15"	2
2	673415,78	2260525,28	32,96	146° 56' 37"	3
3	673388,16	2260543,26	48,37	62° 4' 18"	4
4	673410,81	2260585,99	40,00	55° 25' 46"	5

Изм. № подл.	Подп. и дата	Взам. инв. №

Изм.	Кол.уч.	Лист	№док.	Подп.	Дата

31-980-ППМТ.ПМТ

5	673433,51	2260618,93	8,11	55° 25' 29"	6
6	673438,11	2260625,61	12,29	145° 17' 53"	7
7	673428,01	2260632,60	68,50	235° 14' 2"	8
8	673388,95	2260576,33	47,89	235° 47' 48"	9
9	673362,03	2260536,73	50,55	328° 4' 38"	1
Площадь земельного участка - 2308 кв.м.					
59:03:0200010:2 - ЗУ 34.2 (временный отвод)					
№ п/п	X	Y	Длины линий, м	Дирекц. угол	№ п/п
1	673362,03	2260536,73	47,89	55° 47' 48"	2
2	673388,95	2260576,33	78,68	140° 51' 55"	3
3	673327,92	2260625,99	56,53	237° 47' 10"	4
4	673297,78	2260578,17	76,45	327° 10' 43"	1
Площадь земельного участка - 4038 кв.м.					

Таблица 7.

Система координат – г. Березники

59:03:0200008:110 - ЗУ 1.1 (временный отвод)					
№ п/п	X	Y	Длины линий, м	Дирекц. угол	№ п/п
1	4254,79	6504,79	45,17	90° 4' 55"	2
2	4254,73	6549,96	30,51	180° 22' 56"	3
3	4224,22	6549,75	26,99	269° 55' 19"	4
4	4224,19	6522,77	82,50	180° 34' 16"	5
5	4141,69	6521,94	7,18	336° 1' 56"	6
6	4148,25	6519,03	12,16	339° 31' 20"	7
7	4159,64	6514,77	14,74	343° 50' 0"	8
8	4173,80	6510,67	10,93	347° 54' 55"	9
9	4184,49	6508,38	12,48	350° 47' 48"	10
10	4196,81	6506,38	8,27	349° 1' 23"	11
11	4204,93	6504,81	26,77	359° 34' 26"	12
12	4231,70	6504,61	23,09	0° 26' 13"	1
Площадь земельного участка - 2388 кв.м.					
59:03:0000000:8428(7) - ЗУ 2.1 (временный отвод)					
№ п/п	X	Y	Длины линий, м	Дирекц. угол	№ п/п
1	4284,53	6505,07	45,09	90° 23' 14"	2
2	4284,22	6550,16	29,49	180° 23' 33"	3
3	4254,73	6549,96	45,17	270° 4' 55"	4
4	4254,79	6504,79	14,06	0° 25' 41"	5
5	4268,85	6504,89	15,68	0° 38' 31"	1
Площадь земельного участка - 1337 кв.м.					
59:03:0200008:104 - ЗУ 3.1 (временный отвод)					
№ п/п	X	Y	Длины линий, м	Дирекц. угол	№ п/п
1	4284,56	6499,90	5,17	90° 23' 14"	2

Изм. № подл.	Изм. № подл.
Подп. и дата	Подп. и дата
Взам. инв. №	Взам. инв. №

Изм.	Кол.уч.	Лист	№док.	Подп.	Дата
------	---------	------	-------	-------	------

31-980-ППМТ.ПМТ

Лист

41

2	4284,53	6505,07	15,68	180° 38' 31"	3
3	4268,85	6504,89	14,06	180° 25' 41"	4
4	4254,79	6504,79	23,09	180° 26' 13"	5
5	4231,70	6504,61	26,77	179° 34' 26"	6
6	4204,93	6504,81	8,27	169° 1' 23"	7
7	4196,81	6506,38	12,48	170° 47' 48"	8
8	4184,49	6508,38	10,93	167° 54' 55"	9
9	4173,80	6510,67	14,74	163° 50' 0"	10
10	4159,64	6514,77	12,16	159° 31' 20"	11
11	4148,25	6519,03	7,18	156° 1' 56"	12
12	4141,69	6521,94	5,47	270° 10' 39"	13
13	4141,71	6516,47	5,09	336° 2' 11"	14
14	4146,37	6514,40	12,50	339° 29' 17"	15
15	4158,08	6510,02	15,11	343° 50' 52"	16
16	4172,58	6505,82	11,26	347° 55' 9"	17
17	4183,59	6503,47	12,84	351° 20' 9"	18
18	4196,28	6501,53	16,04	354° 52' 45"	19
19	4212,26	6500,10	56,58	359° 47' 23"	20
20	4268,85	6499,89	15,72	0° 1' 11"	1

Площадь земельного участка - 702 кв.м.

59:03:0200008:104 - ЗУ 3.2 (временный отвод)

№ п/п	X	Y	Длины линий, м	Дирекц. угол	№ п/п
1	4192,04	6470,30	9,33	7° 35' 29"	2
2	4201,29	6471,53	19,06	155° 9' 27"	3
3	4183,99	6479,54	16,58	150° 18' 45"	4
4	4169,59	6487,75	15,86	145° 59' 45"	5
5	4156,44	6496,62	15,39	142° 24' 28"	6
6	4144,24	6506,01	3,09	143° 10' 14"	7
7	4141,77	6507,86	6,48	270° 24' 22"	8
8	4141,82	6501,38	14,64	322° 57' 26"	9
9	4153,50	6492,56	16,21	326° 1' 15"	10
10	4166,94	6483,50	16,98	330° 20' 58"	11
11	4181,70	6475,10	11,40	335° 5' 1"	1

Площадь земельного участка - 324 кв.м.

59:03:0000000:8428(4) - ЗУ 4.1 (временный отвод)

№ п/п	X	Y	Длины линий, м	Дирекц. угол	№ п/п
1	4284,75	6472,33	27,57	90° 23' 14"	2
2	4284,56	6499,90	15,72	180° 1' 11"	3
3	4268,85	6499,89	56,58	179° 47' 23"	4
4	4212,26	6500,10	16,04	174° 52' 45"	5
5	4196,28	6501,53	12,84	171° 20' 9"	6
6	4183,59	6503,47	11,26	167° 55' 9"	7
7	4172,58	6505,82	15,11	163° 50' 52"	8

Изм. № подл.	Подп. и дата	Взам. инв. №

Изм.	Кол.уч.	Лист	№док.	Подп.	Дата

31-980-ППМТ.ПМТ

8	4158,08	6510,02	12,50	159° 29' 17"	9
9	4146,37	6514,40	5,09	156° 2' 11"	10
10	4141,71	6516,47	8,61	270° 24' 22"	11
11	4141,77	6507,86	3,09	323° 10' 14"	12
12	4144,24	6506,01	15,39	322° 24' 28"	13
13	4156,44	6496,62	15,86	325° 59' 45"	14
14	4169,59	6487,75	16,58	330° 18' 45"	15
15	4183,99	6479,54	19,06	335° 9' 27"	16
16	4201,29	6471,53	83,46	0° 32' 54"	1

Площадь земельного участка - 3492 кв.м.

59:03:000000:8428(6) - ЗУ 5.1 (временный отвод)

№ п/п	X	Y	Длины линий, м	Дирекц. угол	№ п/п
1	4192,03	6442,00	28,30	89° 58' 3"	2
2	4192,04	6470,30	11,40	155° 5' 1"	3
3	4181,70	6475,10	16,98	150° 20' 58"	4
4	4166,94	6483,50	16,21	146° 1' 15"	5
5	4153,50	6492,56	14,64	142° 57' 26"	6
6	4141,82	6501,38	21,08	270° 24' 22"	7
7	4141,97	6480,30	19,54	322° 34' 32"	8
8	4157,49	6468,43	18,68	322° 32' 31"	9
9	4172,31	6457,07	24,82	322° 36' 9"	1

Площадь земельного участка - 1163 кв.м.

59:03:0200008:7 - ЗУ 7.1 (временный отвод)

№ п/п	X	Y	Длины линий, м	Дирекц. угол	№ п/п
1	4158,87	6383,57	67,18	60° 25' 40"	2
2	4192,03	6442,00	24,82	142° 36' 9"	3
3	4172,31	6457,07	10,88	274° 55' 9"	4
4	4173,25	6446,22	15,71	240° 32' 34"	5
5	4165,52	6432,54	14,54	145° 46' 46"	6
6	4153,49	6440,72	11,13	60° 10' 58"	7
7	4159,03	6450,38	18,12	94° 52' 59"	8
8	4157,49	6468,43	19,54	142° 34' 32"	9
9	4141,97	6480,30	25,23	270° 24' 22"	10
10	4142,15	6455,08	9,48	240° 53' 10"	11
11	4137,53	6446,79	18,04	309° 32' 17"	12
12	4149,02	6432,88	14,58	325° 46' 54"	13
13	4161,07	6424,68	25,58	240° 32' 43"	14
14	4148,49	6402,41	14,68	150° 33' 19"	15
15	4135,71	6409,62	8,95	240° 16' 9"	16
16	4131,28	6401,85	15,17	330° 29' 33"	17
17	4144,48	6394,38	2,51	243° 6' 26"	18
18	4143,34	6392,14	17,74	331° 6' 19"	1

Площадь земельного участка - 2140 кв.м.

Изм. № подл.	Подп. и дата	Взам. инв. №

Изм.	Кол.уч.	Лист	№док.	Подп.	Дата

31-980-ППМТ.ПМТ

Лист

43

59:03:0200008:25 - ЗУ 9 (временный отвод)

№ п/п	X	Y	Длины линий, м	Дирекц. угол	№ п/п
1	4135,71	6409,62	26,80	60° 14' 2"	2
2	4149,02	6432,88	18,04	129° 32' 17"	3
3	4137,53	6446,79	32,57	240° 28' 7"	4
4	4121,48	6418,45	16,75	328° 11' 13"	1

Площадь земельного участка - 499 кв.м.

59:03:0200008:81 - ЗУ 11 (временный отвод)

№ п/п	X	Y	Длины линий, м	Дирекц. угол	№ п/п
1	4141,81	6353,49	34,58	60° 25' 40"	2
2	4158,87	6383,57	17,74	151° 6' 19"	3
3	4143,34	6392,14	27,88	239° 23' 18"	4
4	4129,14	6368,14	3,13	148° 34' 33"	5
5	4126,47	6369,78	8,51	238° 38' 19"	6
6	4122,04	6362,51	3,54	328° 5' 24"	7
7	4125,04	6360,64	18,22	336° 54' 22"	1

Площадь земельного участка - 669 кв.м.

59:03:0200008:67 - ЗУ 12 (временный отвод)

№ п/п	X	Y	Длины линий, м	Дирекц. угол	№ п/п
1	4064,06	6285,31	53,90	60° 16' 43"	2
2	4090,79	6332,12	8,66	146° 15' 25"	3
3	4083,58	6336,94	22,60	57° 13' 54"	4
4	4095,82	6355,94	8,08	321° 31' 1"	5
5	4102,14	6350,91	58,68	60° 13' 50"	6
6	4131,28	6401,85	8,95	60° 16' 9"	7
7	4135,71	6409,62	16,75	148° 11' 13"	8
8	4121,48	6418,45	143,31	240° 33' 46"	9
9	4051,05	6293,65	15,46	327° 22' 19"	1

Площадь земельного участка - 2123 кв.м.

59:03:0200008:68 - ЗУ 13 (временный отвод)

№ п/п	X	Y	Длины линий, м	Дирекц. угол	№ п/п
1	4027,39	6235,06	41,46	61° 6' 6"	2
2	4047,43	6271,36	7,54	327° 17' 13"	3
3	4053,77	6267,28	20,76	60° 17' 23"	4
4	4064,06	6285,31	15,46	147° 22' 19"	5
5	4051,05	6293,65	50,09	240° 33' 46"	6
6	4026,43	6250,02	14,36	270° 19' 46"	7
7	4026,51	6235,66	1,06	325° 52' 46"	1

Площадь земельного участка - 607 кв.м.

59:03:0200008:62 - ЗУ 14 (временный отвод)

№ п/п	X	Y	Длины линий, м	Дирекц. угол	№ п/п
-------	---	---	-------------------	--------------	-------

Изн. № подл.	
Подп. и дата	
Взам. инв. №	

Изм.	Кол.уч.	Лист	№док.	Подп.	Дата
------	---------	------	-------	-------	------

31-980-ППМТ.ПМТ

Лист

44

1	4076,88	6157,51	80,67	90° 21' 15"	2
2	4076,38	6238,18	38,66	60° 25' 40"	3
3	4095,46	6271,81	11,45	148° 7' 7"	4
4	4085,74	6277,86	6,13	148° 7' 7"	5
5	4080,53	6281,09	46,16	240° 41' 2"	6
6	4057,93	6240,85	16,30	273° 20' 18"	7
7	4058,88	6224,58	67,43	273° 20' 18"	8
8	4062,81	6157,27	2,83	330° 55' 9"	9
9	4065,28	6155,90	11,71	7° 55' 36"	1

Площадь земельного участка - 2083 кв.м.

59:03:0200008:26 - ЗУ 15 (временный отвод)

№ п/п	X	Y	Длины линий, м	Дирекц. угол	№ п/п
1	4077,00	6137,97	10,55	90° 21' 15"	2
2	4076,93	6148,51	19,95	189° 53' 57"	3
3	4057,28	6145,08	10,47	273° 10' 43"	4
4	4057,86	6134,63	19,43	9° 53' 55"	1

Площадь земельного участка - 205 кв.м.

59:03:0200007:21 - ЗУ 16 (временный отвод)

№ п/п	X	Y	Длины линий, м	Дирекц. угол	№ п/п
1	4077,26	6095,17	10,02	90° 21' 15"	2
2	4077,20	6105,18	18,36	183° 52' 39"	3
3	4058,88	6103,94	10,00	271° 52' 36"	4
4	4059,21	6093,94	18,10	3° 52' 6"	1

Площадь земельного участка - 182 кв.м.

59:03:0200008:27 - ЗУ 17 (временный отвод)

№ п/п	X	Y	Длины линий, м	Дирекц. угол	№ п/п
1	4033,04	6090,20	40,43	88° 19' 54"	2
2	4034,22	6130,61	7,11	9° 27' 8"	3
3	4041,23	6131,77	10,43	90° 46' 19"	4
4	4041,09	6142,20	5,92	195° 21' 44"	5
5	4035,38	6140,64	8,38	187° 1' 54"	6
6	4027,06	6139,61	49,41	270° 46' 39"	7
7	4027,73	6090,21	5,31	359° 53' 10"	1

Площадь земельного участка - 386 кв.м.

59:03:0200008:1341 - ЗУ 18 (временный отвод)

№ п/п	X	Y	Длины линий, м	Дирекц. угол	№ п/п
1	4042,45	6072,32	1,82	91° 19' 54"	2
2	4042,41	6074,14	9,08	177° 45' 20"	3
3	4032,62	6074,52	1,81	268° 29' 19"	4
4	4032,57	6072,71	9,89	357° 43' 18"	1

Площадь земельного участка - 18 кв.м.

59:03:0200007:2317 - ЗУ 19 (временный отвод)

Изн. № подл.	Подп. и дата	Взам. инв. №

Изм.	Кол.уч.	Лист	№док.	Подп.	Дата

31-980-ППМТ.ПМТ

№ п/п	X	Y	Длины линий, м	Дирекц. угол	№ п/п
1	4032,57	6072,71	1,81	88° 29' 19"	2
2	4032,62	6074,52	2,76	177° 41' 26"	3
3	4029,86	6074,64	1,81	267° 51' 23"	4
4	4029,79	6072,83	2,78	357° 42' 36"	1

Площадь земельного участка - 5 кв.м.

59:03:0200007:999 - ЗУ 21.1 (временный отвод)

№ п/п	X	Y	Длины линий, м	Дирекц. угол	№ п/п
1	4085,02	6031,21	39,39	88° 3' 7"	2
2	4086,36	6070,57	19,14	177° 43' 8"	3
3	4067,24	6071,33	7,48	177° 42' 17"	4
4	4059,77	6071,63	17,33	177° 42' 29"	5
5	4042,45	6072,32	9,89	177° 43' 18"	6
6	4032,57	6072,71	2,78	177° 51' 23"	7
7	4029,79	6072,82	2,00	177° 53' 34"	8
8	4027,79	6072,89	39,66	270° 10' 52"	9
9	4027,91	6033,24	5,21	357° 27' 58"	10
10	4033,12	6033,01	10,09	358° 51' 16"	11
11	4043,21	6032,81	16,88	357° 48' 23"	12
12	4060,07	6032,16	24,97	357° 48' 35"	1

Площадь земельного участка - 2284 кв.м.

59:03:0200007:100 - ЗУ 22.1 (временный отвод)

№ п/п	X	Y	Длины линий, м	Дирекц. угол	№ п/п
1	4083,80	5995,36	35,86	88° 2' 51"	2
2	4085,02	6031,21	24,97	177° 48' 35"	3
3	4060,07	6032,16	16,88	177° 48' 23"	4
4	4043,21	6032,81	10,09	178° 51' 16"	5
5	4033,12	6033,01	5,21	177° 27' 58"	6
6	4027,91	6033,24	34,84	270° 10' 52"	7
7	4028,02	5998,40	55,86	356° 53' 4"	1

Площадь земельного участка - 1999 кв.м.

59:03:0200007:2298 - ЗУ 23.1 (временный отвод)

№ п/п	X	Y	Длины линий, м	Дирекц. угол	№ п/п
1	4083,31	5981,15	14,23	88° 2' 59"	2
2	4083,80	5995,36	55,86	176° 53' 4"	3
3	4028,02	5998,40	9,57	270° 10' 52"	4
4	4028,05	5988,83	3,91	0° 57' 31"	5
5	4031,97	5988,90	6,65	268° 45' 3"	6
6	4031,82	5982,25	51,51	358° 46' 30"	1

Площадь земельного участка - 816 кв.м.

59:03:0200007:77 - ЗУ 24.1 (временный отвод)

№ п/п	X	Y	Длины линий,	Дирекц. угол	№ п/п
-------	---	---	--------------	--------------	-------

Изм.	Кол.уч.	Лист	№док.	Подп.	Дата
------	---------	------	-------	-------	------

31-980-ППМТ.ПМТ

			М		
1	3881,37	5681,61	10,44	75° 41' 8"	2
2	3883,95	5691,73	2,49	119° 55' 58"	3
3	3882,71	5693,89	2,00	198° 27' 35"	4
4	3880,81	5693,26	2,82	170° 59' 31"	5
5	3878,03	5693,70	22,20	157° 37' 21"	6
6	3857,50	5702,15	1,57	165° 38' 37"	7
7	3855,98	5702,54	1,23	200° 17' 28"	8
8	3854,82	5702,11	12,80	245° 19' 28"	9
9	3849,48	5690,49	1,89	316° 27' 36"	10
10	3850,85	5689,19	23,08	340° 55' 28"	11
11	3873,34	5681,41	6,07	350° 25' 43"	12
12	3879,33	5680,40	2,38	30° 43' 50"	1

Площадь земельного участка - 437 кв.м.

59:03:0000000:7938(9) - ЗУ 25.1 (временный отвод)

№ п/п	X	Y	Длины линий, м	Дирекц. угол	№ п/п
1	3773,01	5532,23	116,78	52° 21' 37"	2
2	3844,32	5624,70	16,06	52° 0' 54"	3
3	3854,54	5637,79	16,64	185° 42' 49"	4
4	3837,99	5636,13	128,60	232° 21' 26"	5
5	3759,44	5534,30	0,34	0° 23' 14"	6
6	3759,78	5534,30	10,75	352° 25' 23"	7
7	3770,44	5532,88	2,65	345° 43' 15"	1

Площадь земельного участка - 1570 кв.м.

59:03:0000000:7938(4) - ЗУ 25.2 (временный отвод)

№ п/п	X	Y	Длины линий, м	Дирекц. угол	№ п/п
1	3605,12	5314,47	21,41	52° 28' 45"	2
2	3618,16	5331,45	227,27	52° 21' 38"	3
3	3756,95	5511,41	12,96	164° 28' 33"	4
4	3744,47	5514,88	222,41	232° 21' 34"	5
5	3608,64	5338,76	21,13	232° 29' 4"	6
6	3595,77	5322,00	12,01	321° 7' 28"	1

Площадь земельного участка - 2954 кв.м.

59:03:0200007:84 - ЗУ 26.1 (временный отвод)

№ п/п	X	Y	Длины линий, м	Дирекц. угол	№ п/п
1	3756,95	5511,41	26,29	52° 21' 13"	2
2	3773,01	5532,23	2,65	165° 43' 15"	3
3	3770,44	5532,88	10,75	172° 25' 23"	4
4	3759,78	5534,30	0,34	180° 23' 14"	5
5	3759,44	5534,30	7,06	180° 32' 17"	6
6	3751,84	5534,22	5,43	164° 1' 18"	7
7	3746,62	5535,72	16,41	149° 6' 0"	8

Изм. № подл.	Подп. и дата	Взам. инв. №

Изм.	Кол.уч.	Лист	№док.	Подп.	Дата

31-980-ППМТ.ПМТ

8	3732,54	5544,14	6,21	164° 34' 51"	9
9	3726,56	5545,80	26,02	232° 38' 31"	10
10	3710,77	5525,12	8,01	344° 13' 53"	11
11	3718,48	5522,94	11,31	340° 22' 57"	12
12	3729,13	5519,14	15,92	344° 28' 33"	13
13	3744,47	5514,88	12,96	344° 28' 33"	1

Площадь земельного участка - 1103 кв.м.

59:03:0200007:58 - ЗУ 27.1 (временный отвод)

№ п/п	X	Y	Длины линий, м	Дирекц. угол	№ п/п
1	3334,36	5532,76	9,68	113° 35' 59"	2
2	3330,48	5541,63	26,88	135° 31' 13"	3
3	3311,30	5560,46	8,61	135° 31' 13"	4
4	3308,73	5562,99	32,07	136° 56' 48"	5
5	3285,30	5584,88	6,14	231° 32' 41"	6
6	3281,48	5580,07	4,83	319° 42' 13"	7
7	3285,16	5576,95	20,95	316° 3' 51"	8
8	3300,25	5562,41	13,24	317° 4' 16"	9
9	3309,94	5553,40	11,19	310° 49' 54"	10
10	3317,26	5544,93	20,99	324° 33' 12"	1

Площадь земельного участка - 404 кв.м.

59:03:0200007:58 - ЗУ 27.2 (временный отвод)

№ п/п	X	Y	Длины линий, м	Дирекц. угол	№ п/п
1	3251,44	5455,56	26,67	84° 44' 52"	2
2	3253,88	5482,12	22,38	51° 6' 0"	3
3	3267,94	5499,53	27,66	65° 43' 48"	4
4	3279,30	5524,75	37,80	24° 10' 1"	5
5	3313,79	5540,22	7,88	128° 5' 18"	6
6	3308,93	5546,42	17,36	134° 24' 24"	7
7	3296,79	5558,82	20,95	136° 3' 51"	8
8	3281,70	5573,36	4,35	139° 43' 21"	9
9	3278,38	5576,17	110,45	231° 32' 41"	10
10	3209,69	5489,68	53,92	320° 44' 54"	1

Площадь земельного участка - 4446 кв.м.

59:03:0200007:2349 - ЗУ 28.1 (временный отвод)

№ п/п	X	Y	Длины линий, м	Дирекц. угол	№ п/п
1	3313,79	5540,22	5,85	53° 37' 49"	2
2	3317,26	5544,93	11,19	130° 49' 54"	3
3	3309,94	5553,40	13,24	137° 4' 16"	4
4	3300,25	5562,41	20,95	136° 3' 51"	5
5	3285,16	5576,95	4,83	139° 42' 13"	6
6	3281,48	5580,07	4,99	231° 32' 41"	7
7	3278,38	5576,17	4,35	319° 43' 21"	8
8	3281,70	5573,36	20,95	316° 3' 51"	9

Изм. № подл.	Подп. и дата	Взам. инв. №

Изм.	Кол.уч.	Лист	№док.	Подп.	Дата

31-980-ППМТ.ПМТ

9	3296,79	5558,82	17,36	314° 24' 24"	10
10	3308,93	5546,42	7,88	308° 5' 18"	1
Площадь земельного участка - 261 кв.м.					
59:03:0200007:2349 - ЗУ 28.2 (временный отвод)					
№ п/п	X	Y	Длины линий, м	Дирекц. угол	№ п/п
1	3239,97	5442,10	17,69	49° 33' 27"	2
2	3251,44	5455,56	53,92	140° 44' 54"	3
3	3209,69	5489,68	15,84	231° 50' 52"	4
4	3199,90	5477,22	22,27	321° 12' 40"	5
5	3217,26	5463,27	4,44	318° 51' 40"	6
6	3220,60	5460,35	8,98	318° 49' 52"	7
7	3227,36	5454,44	4,56	318° 49' 52"	1
Площадь земельного участка - 864 кв.м.					
59:03:0200007:2349 - ЗУ 28.3 (временный отвод)					
№ п/п	X	Y	Длины линий, м	Дирекц. угол	№ п/п
1	3154,80	5327,97	5,24	58° 0' 32"	2
2	3157,57	5332,42	29,36	136° 57' 13"	3
3	3136,12	5352,46	4,00	136° 54' 29"	4
4	3133,20	5355,19	3,58	137° 11' 54"	5
5	3130,57	5357,62	5,16	137° 49' 16"	6
6	3126,75	5361,08	5,24	231° 34' 0"	7
7	3123,49	5356,98	42,67	317° 11' 1"	1
Площадь земельного участка - 221 кв.м.					
59:03:0200007:2349 - ЗУ 28.4 (временный отвод)					
№ п/п	X	Y	Длины линий, м	Дирекц. угол	№ п/п
1	3138,72	5297,53	4,75	62° 10' 2"	2
2	3140,94	5301,73	33,62	151° 6' 29"	3
3	3111,51	5317,97	6,81	150° 48' 36"	4
4	3105,57	5321,29	5,00	240° 54' 24"	5
5	3103,14	5316,92	6,81	330° 51' 3"	6
6	3109,09	5313,61	18,48	331° 31' 50"	7
7	3125,33	5304,80	15,24	331° 31' 50"	1
Площадь земельного участка - 197 кв.м.					
59:03:0200007:2349 - ЗУ 28.5 (временный отвод)					
№ п/п	X	Y	Длины линий, м	Дирекц. угол	№ п/п
1	3085,97	5197,61	4,58	62° 10' 2"	2
2	3088,11	5201,67	24,99	153° 45' 12"	3
3	3065,69	5212,72	9,46	155° 34' 57"	4
4	3057,07	5216,63	4,94	242° 51' 20"	5
5	3054,82	5212,23	4,10	335° 45' 11"	6
6	3058,55	5210,55	30,32	334° 44' 16"	1
Площадь земельного участка - 167 кв.м.					

Взам. инв. №

Подп. и дата

Инв. № подл.

Изм.	Кол.уч.	Лист	№док.	Подп.	Дата

31-980-ППМТ.ПМТ

Лист

49

59:03:0200007:2349 - ЗУ 28.6 (временный отвод)

№ п/п	X	Y	Длины линий, м	Дирекц. угол	№ п/п
1	3065,18	5158,23	5,04	62° 10' 2"	2
2	3067,53	5162,69	0,44	165° 14' 15"	3
3	3067,11	5162,80	36,57	162° 4' 34"	4
4	3032,31	5174,05	22,60	163° 30' 56"	5
5	3010,64	5180,47	14,70	167° 5' 52"	6
6	2996,30	5183,75	11,10	172° 9' 18"	7
7	2985,30	5185,27	31,78	174° 46' 18"	8
8	2953,65	5188,16	23,71	175° 8' 9"	9
9	2930,03	5190,17	17,16	173° 45' 34"	10
10	2912,98	5192,04	20,07	172° 44' 30"	11
11	2893,07	5194,57	27,04	169° 25' 50"	12
12	2866,48	5199,53	50,52	170° 2' 42"	13
13	2816,72	5208,27	70,87	170° 25' 2"	14
14	2746,84	5220,06	36,33	171° 33' 9"	15
15	2710,91	5225,40	5,00	261° 38' 28"	16
16	2710,18	5220,46	36,22	351° 33' 25"	17
17	2746,01	5215,14	70,85	350° 24' 52"	18
18	2815,87	5203,34	50,30	350° 3' 21"	19
19	2865,41	5194,66	24,30	349° 22' 41"	20
20	2889,29	5190,18	23,39	352° 31' 26"	21
21	2912,48	5187,13	16,31	353° 14' 10"	22
22	2928,67	5185,21	24,62	355° 18' 24"	23
23	2953,21	5183,20	31,78	354° 44' 3"	24
24	2984,85	5180,28	9,65	350° 39' 41"	25
25	2994,37	5178,72	17,24	347° 43' 17"	26
26	3011,21	5175,05	20,39	343° 35' 47"	27
27	3030,77	5169,29	36,14	342° 10' 35"	1

Площадь земельного участка - 1812 кв.м.

59:03:0200007:2349 - ЗУ 28.7 (временный отвод)

№ п/п	X	Y	Длины линий, м	Дирекц. угол	№ п/п
1	2591,09	5197,33	5,01	73° 3' 5"	2
2	2592,55	5202,12	50,01	167° 12' 22"	3
3	2543,78	5213,20	5,01	253° 8' 29"	4
4	2542,33	5208,41	50,01	347° 12' 4"	1

Площадь земельного участка - 250 кв.м.

59:03:0200007:2537(2) - ЗУ 29.1 (временный отвод)

№ п/п	X	Y	Длины линий, м	Дирекц. угол	№ п/п
1	3183,71	5367,23	93,65	53° 4' 34"	2
2	3239,97	5442,10	13,10	134° 30' 16"	3
3	3230,79	5451,44	4,56	138° 49' 52"	4
4	3227,36	5454,44	8,98	138° 49' 52"	5

Изм. № подл.	Подп. и дата	Взам. инв. №

Изм.	Кол.уч.	Лист	№док.	Подп.	Дата

31-980-ППМТ.ПМТ

Лист

50

5	3220,60	5460,35	66,56	231° 29' 8"	6
6	3179,15	5408,27	7,06	321° 56' 35"	7
7	3184,71	5403,92	19,59	232° 25' 3"	8
8	3172,76	5388,40	7,32	140° 32' 30"	9
9	3167,11	5393,05	8,07	231° 58' 58"	1

Площадь земельного участка - 2473 кв.м.

59:03:0200007:68 - ЗУ 30.1 (временный отвод)

№ п/п	X	Y	Длины линий, м	Дирекц. угол	№ п/п
1	3181,88	5364,81	3,04	53° 4' 34"	2
2	3183,71	5367,23	29,05	137° 55' 47"	3
3	3162,15	5386,70	1,69	138° 1' 21"	4
4	3160,89	5387,83	55,63	78° 23' 41"	5
5	3172,08	5442,32	7,15	231° 32' 41"	6
6	3167,63	5436,72	31,90	258° 26' 40"	7
7	3161,24	5405,46	18,97	258° 25' 54"	8
8	3157,43	5386,87	32,94	317° 55' 55"	1

Площадь земельного участка - 267 кв.м.

59:03:0200007:15 - ЗУ 31.1 (временный отвод)

№ п/п	X	Y	Длины линий, м	Дирекц. угол	№ п/п
1	3157,57	5332,42	40,50	53° 6' 20"	2
2	3181,88	5364,81	32,94	137° 55' 55"	3
3	3157,43	5386,87	18,97	78° 25' 54"	4
4	3161,24	5405,46	16,33	169° 26' 52"	5
5	3145,18	5408,45	11,02	314° 36' 5"	6
6	3152,92	5400,60	47,40	236° 29' 17"	7
7	3126,75	5361,08	5,16	317° 49' 16"	8
8	3130,57	5357,62	3,58	317° 11' 54"	9
9	3133,20	5355,19	4,00	316° 54' 29"	10
10	3136,12	5352,46	29,36	316° 57' 13"	1

Площадь земельного участка - 1888 кв.м.

59:03:0200007:59 - ЗУ 32.1 (временный отвод)

№ п/п	X	Y	Длины линий, м	Дирекц. угол	№ п/п
1	3140,94	5301,73	29,68	62° 10' 2"	2
2	3154,80	5327,97	42,67	137° 11' 1"	3
3	3123,49	5356,98	4,15	269° 2' 48"	4
4	3123,42	5352,83	18,04	240° 16' 17"	5
5	3114,48	5337,17	3,57	330° 27' 49"	6
6	3117,59	5335,40	6,99	238° 49' 35"	7
7	3113,97	5329,43	3,44	148° 38' 44"	8
8	3111,04	5331,21	11,33	241° 8' 33"	9
9	3105,57	5321,29	6,81	330° 48' 36"	10
10	3111,51	5317,97	33,62	331° 6' 29"	1

Площадь земельного участка - 1361 кв.м.

Изм. № подл.	Подп. и дата	Взам. инв. №
--------------	--------------	--------------

Изм.	Кол.уч.	Лист	№док.	Подп.	Дата
------	---------	------	-------	-------	------

31-980-ППМТ.ПМТ

Лист

51

59:03:0200007:59 - ЗУ 32.2 (временный отвод)

№ п/п	X	Y	Длины линий, м	Дирекц. угол	№ п/п
1	3088,11	5201,67	108,41	62° 10' 2"	2
2	3138,72	5297,53	15,24	151° 31' 50"	3
3	3125,33	5304,80	18,48	151° 31' 50"	4
4	3109,09	5313,61	6,81	150° 51' 3"	5
5	3103,14	5316,92	6,91	264° 37' 26"	6
6	3102,49	5310,04	37,62	239° 44' 21"	7
7	3083,53	5277,55	19,78	243° 38' 29"	8
8	3074,75	5259,82	3,98	333° 38' 34"	9
9	3078,31	5258,06	46,55	242° 51' 20"	10
10	3057,07	5216,63	9,46	335° 34' 57"	11
11	3065,69	5212,72	24,99	333° 45' 12"	1

Площадь земельного участка - 4054 кв.м.

59:03:0200007:59 - ЗУ 32.3 (временный отвод)

№ п/п	X	Y	Длины линий, м	Дирекц. угол	№ п/п
1	3067,53	5162,69	39,50	62° 10' 2"	2
2	3085,97	5197,61	30,32	154° 44' 16"	3
3	3058,55	5210,55	4,10	155° 45' 11"	4
4	3054,82	5212,23	28,55	242° 52' 53"	5
5	3041,81	5186,82	46,91	162° 5' 57"	6
6	2997,17	5201,24	3,28	78° 10' 46"	7
7	2997,84	5204,45	36,83	168° 10' 46"	8
8	2961,79	5212,00	3,59	258° 23' 44"	9
9	2961,07	5208,48	31,18	168° 40' 27"	10
10	2930,50	5214,60	3,08	81° 28' 34"	11
11	2930,96	5217,65	17,49	166° 47' 37"	12
12	2913,93	5221,65	12,08	198° 27' 47"	13
13	2902,47	5217,82	10,20	174° 20' 51"	14
14	2892,32	5218,83	42,84	169° 9' 7"	15
15	2850,25	5226,89	62,65	167° 54' 23"	16
16	2788,99	5240,02	14,60	166° 53' 3"	17
17	2774,77	5243,33	63,65	167° 19' 14"	18
18	2712,67	5257,30	14,00	155° 40' 19"	19
19	2699,91	5263,07	18,17	171° 49' 20"	20
20	2681,93	5265,65	4,89	88° 32' 17"	21
21	2682,05	5270,54	24,03	168° 12' 42"	22
22	2658,53	5275,45	25,01	181° 35' 36"	23
23	2633,53	5274,76	37,66	229° 10' 19"	24
24	2608,91	5246,26	22,96	174° 57' 53"	25
25	2586,04	5248,28	24,08	170° 0' 23"	26
26	2562,32	5252,46	13,71	255° 5' 2"	27
27	2558,79	5239,21	21,82	255° 5' 2"	28
28	2553,17	5218,12	10,60	207° 39' 26"	29

Изм. № подл.	Подп. и дата	Взам. инв. №

Изм.	Кол.уч.	Лист	№док.	Подп.	Дата

31-980-ППМТ.ПМТ

Лист

52

29	2543,78	5213,20	50,01	347° 12' 22"	30
30	2592,55	5202,12	6,31	73° 3' 5"	31
31	2594,39	5208,16	48,67	355° 9' 21"	32
32	2642,89	5204,05	27,28	74° 2' 51"	33
33	2650,38	5230,28	43,20	349° 30' 43"	34
34	2692,86	5222,42	257,41	347° 46' 4"	35
35	2944,43	5167,88	13,86	57° 35' 4"	36
36	2951,85	5179,57	45,54	353° 55' 18"	37
37	2997,14	5174,75	20,88	349° 8' 51"	38
38	3017,64	5170,82	13,60	302° 36' 58"	39
39	3024,97	5159,37	36,30	338° 18' 55"	40
40	3058,70	5145,96	13,88	62° 10' 2"	41
41	3065,18	5158,23	36,14	162° 10' 35"	42
42	3030,77	5169,29	20,39	163° 35' 47"	43
43	3011,21	5175,05	17,24	167° 43' 17"	44
44	2994,37	5178,72	9,65	170° 39' 41"	45
45	2984,85	5180,28	31,78	174° 44' 3"	46
46	2953,21	5183,20	24,62	175° 18' 24"	47
47	2928,67	5185,21	16,31	173° 14' 10"	48
48	2912,48	5187,13	23,39	172° 31' 26"	49
49	2889,29	5190,18	24,30	169° 22' 41"	50
50	2865,41	5194,66	50,30	170° 3' 21"	51
51	2815,87	5203,34	70,85	170° 24' 52"	52
52	2746,01	5215,14	36,22	171° 33' 25"	53
53	2710,18	5220,46	5,00	81° 38' 28"	54
54	2710,91	5225,40	36,33	351° 33' 9"	55
55	2746,84	5220,06	70,87	350° 25' 2"	56
56	2816,72	5208,27	50,52	350° 2' 42"	57
57	2866,48	5199,53	27,04	349° 25' 50"	58
58	2893,07	5194,57	20,07	352° 44' 30"	59
59	2912,98	5192,04	17,16	353° 45' 34"	60
60	2930,03	5190,17	23,71	355° 8' 9"	61
61	2953,65	5188,16	31,78	354° 46' 18"	62
62	2985,30	5185,27	11,10	352° 9' 18"	63
63	2996,30	5183,75	14,70	347° 5' 52"	64
64	3010,64	5180,47	22,60	343° 30' 56"	65
65	3032,31	5174,05	36,57	342° 4' 34"	66
66	3067,11	5162,80	0,44	345° 14' 15"	1

Площадь земельного участка - 19642 кв.м.

59:03:0200007:59 - ЗУ 32.4 (временный отвод)

№ п/п	X	Y	Длины линий, м	Дирекц. угол	№ п/п
1	2563,46	5106,67	94,78	73° 3' 5"	2
2	2591,09	5197,33	50,01	167° 12' 4"	3
3	2542,33	5208,41	42,66	253° 8' 29"	4

Изм. № подл.	Подп. и дата	Взам. инв. №

Изм.	Кол.уч.	Лист	№док.	Подп.	Дата

31-980-ППМТ.ПМТ

4	2529,96	5167,58	33,00	165° 35' 18"	5
5	2497,99	5175,79	52,76	177° 38' 9"	6
6	2445,28	5177,97	79,00	145° 41' 8"	7
7	2380,03	5222,50	8,11	235° 48' 43"	8
8	2375,47	5215,79	40,00	235° 49' 0"	9
9	2353,00	5182,70	48,37	242° 27' 32"	10
10	2330,64	5139,82	32,96	327° 19' 51"	11
11	2358,38	5122,03	45,19	55° 1' 29"	12
12	2384,29	5159,06	56,00	325° 41' 8"	13
13	2430,54	5127,49	60,14	358° 37' 36"	14
14	2490,66	5126,05	75,34	345° 5' 36"	1

Площадь земельного участка - 14985 кв.м.

59:03:0200010:1 - ЗУ 33.1 (временный отвод)

№ п/п	X	Y	Длины линий, м	Дирекц. угол	№ п/п
1	2608,91	5246,26	37,66	49° 10' 19"	2
2	2633,53	5274,76	8,70	179° 0' 30"	3
3	2624,83	5274,91	22,50	233° 9' 15"	4
4	2611,34	5256,90	46,95	175° 9' 21"	5
5	2564,56	5260,87	8,70	255° 5' 2"	6
6	2562,32	5252,46	24,08	350° 0' 23"	7
7	2586,04	5248,28	22,96	354° 57' 53"	1

Площадь земельного участка - 656 кв.м.

59:03:0200010:1 - ЗУ 33.2 (временный отвод)

№ п/п	X	Y	Длины линий, м	Дирекц. угол	№ п/п
1	2347,64	5106,67	18,75	55° 1' 29"	2
2	2358,38	5122,03	32,96	147° 19' 51"	3
3	2330,64	5139,82	48,37	62° 27' 32"	4
4	2353,00	5182,70	40,00	55° 49' 0"	5
5	2375,47	5215,79	8,11	55° 48' 43"	6
6	2380,03	5222,50	12,29	145° 41' 8"	7
7	2369,88	5229,43	68,50	235° 37' 16"	8
8	2331,20	5172,90	47,89	236° 11' 2"	9
9	2304,55	5133,11	50,55	328° 27' 52"	1

Площадь земельного участка - 2308 кв.м.

59:03:0200010:2 - ЗУ 34.2 (временный отвод)

№ п/п	X	Y	Длины линий, м	Дирекц. угол	№ п/п
1	2304,55	5133,11	47,89	56° 11' 2"	2
2	2331,20	5172,90	78,68	141° 15' 9"	3
3	2269,83	5222,14	56,53	238° 10' 24"	4
4	2240,02	5174,11	76,45	327° 33' 57"	1

Площадь земельного участка - 4038 кв.м.

Изм. № подл.	Изм. инв. №
Подп. и дата	

Изм.	Кол.уч.	Лист	№док.	Подп.	Дата

31-980-ППМТ.ПМТ

Площадь образуемых земельных участков из земельных участков, учтенных в государственном кадастре недвижимости, на период строительства – 89780 кв.м.

2.5.4. Каталог координат земельных участков на период эксплуатации из земельных участков, учтенных в государственном кадастре недвижимости

Таблица 8.

Система координат – МСК-59

59:03:0200008:110 - ЗУ 1.2 (постоянный отвод)					
№ п/п	X	Y	Длины линий, м	Дирекц. угол	№ п/п
1	675315,94	2261907,66	5,63	0° 0' 0"	2
2	675321,57	2261907,66	15,04	89° 20' 53"	3
3	675321,74	2261923,06	5,87	180° 0' 10"	4
4	675315,87	2261923,06	15,40	270° 14' 55"	1
Площадь земельного участка - 89 кв.м.					
59:03:0000000:8428(7) - ЗУ 2.2 (постоянный отвод)					
№ п/п	X	Y	Длины линий, м	Дирекц. угол	№ п/п
1	675333,93	2261923,06	12,19	180° 0' 10"	1
2	675321,74	2261923,06	15,04	269° 20' 53"	2
3	675321,57	2261907,66	12,47	269° 41' 40"	3
4	675321,50	2261895,19	12,44	0° 2' 46"	4
5	675333,94	2261895,20	27,86	90° 0' 10"	5
Площадь земельного участка - 344 кв.м.					
59:03:0200008:104 - ЗУ 3.3 (постоянный отвод)					
№ п/п	X	Y	Длины линий, м	Дирекц. угол	№ п/п
1	675333,94	2261895,20	12,44	180° 2' 27"	2
2	675321,50	2261895,19	23,09	180° 2' 59"	3
3	675298,41	2261895,17	26,77	179° 11' 12"	4
4	675271,64	2261895,55	21,38	183° 13' 1"	5
5	675250,29	2261894,35	12,84	350° 56' 55"	6
6	675262,97	2261892,33	16,04	354° 29' 31"	7
7	675278,94	2261890,79	55,00	359° 24' 9"	8
8	675333,94	2261890,22	4,98	90° 0' 0"	1
Площадь земельного участка - 338 кв.м.					
59:03:0200008:104 - ЗУ 3.4 (постоянный отвод)					
№ п/п	X	Y	Длины линий, м	Дирекц. угол	№ п/п
1	675240,96	2261875,96	5,52	149° 55' 30"	2
2	675236,18	2261878,73	13,09	145° 36' 31"	3
3	675225,38	2261886,13	5,86	266° 56' 1"	4
4	675225,06	2261880,28	10,23	325° 38' 1"	5
5	675233,51	2261874,50	8,09	329° 57' 44"	6
6	675240,51	2261870,45	5,53	85° 22' 41"	1
Площадь земельного участка - 92 кв.м.					
59:03:0000000:8428(4) - ЗУ 4.2 (постоянный отвод)					
№ п/п	X	Y	Длины линий, м	Дирекц. угол	№ п/п

Взам. инв. №	
Подп. и дата	
Инв. № подл.	

Изм.	Кол.уч.	Лист	№док.	Подп.	Дата
------	---------	------	-------	-------	------

31-980-ППМТ.ПМТ

Лист

55

1	675268,97	2261880,98	64,97	359° 12' 1"	2
2	675333,94	2261880,07	10,14	90° 0' 0"	3
3	675333,94	2261890,22	55,00	179° 24' 9"	4
4	675278,94	2261890,79	16,04	174° 29' 31"	5
5	675262,97	2261892,33	12,84	170° 56' 55"	6
6	675250,29	2261894,35	24,47	179° 53' 6"	7
7	675225,82	2261894,40	8,29	266° 56' 1"	8
8	675225,38	2261886,13	13,09	325° 36' 31"	9
9	675236,18	2261878,73	5,52	329° 55' 30"	10
10	675240,96	2261875,96	3,25	85° 22' 41"	11
11	675241,22	2261879,20	14,84	0° 45' 26"	12
12	675256,06	2261879,40	13,01	6° 59' 16"	1

Площадь земельного участка - 1249 кв.м.

59:03:0000000:8428(6) - ЗУ 5.2 (постоянный отвод)

№ п/п	X	Y	Длины линий, м	Дирекц. угол	№ п/п
1	675240,51	2261870,45	8,09	149° 57' 44"	2
2	675233,51	2261874,50	10,23	145° 38' 1"	3
3	675225,06	2261880,28	20,82	266° 56' 1"	4
4	675223,95	2261859,49	18,68	322° 9' 17"	5
5	675238,70	2261848,03	22,49	85° 22' 41"	1

Площадь земельного участка - 339 кв.м.

59:03:0200008:56 - ЗУ 6 (постоянный отвод)

№ п/п	X	Y	Длины линий, м	Дирекц. угол	№ п/п
1	675231,74	2261823,55	15,71	60° 9' 20"	2
2	675239,56	2261837,18	10,88	94° 31' 55"	3
3	675238,70	2261848,03	18,68	142° 9' 17"	4
4	675223,95	2261859,49	18,12	274° 29' 45"	5
5	675225,37	2261841,43	11,13	239° 47' 44"	6
6	675219,77	2261831,81	14,54	325° 23' 31"	1

Площадь земельного участка - 394 кв.м.

59:03:0200008:7 - ЗУ 7.2 (постоянный отвод)

№ п/п	X	Y	Длины линий, м	Дирекц. угол	№ п/п
1	675227,24	2261815,72	9,03	60° 6' 49"	2
2	675231,74	2261823,55	14,54	145° 23' 31"	3
3	675219,77	2261831,81	9,03	239° 53' 7"	4
4	675215,24	2261824,00	14,58	325° 23' 40"	1

Площадь земельного участка - 131 кв.м.

59:03:0200008:7 - ЗУ 7.3 (постоянный отвод)

№ п/п	X	Y	Длины линий, м	Дирекц. угол	№ п/п
1	675210,44	2261785,53	8,98	63° 2' 7"	2
2	675214,51	2261793,53	14,68	150° 10' 5"	3
3	675201,78	2261800,83	8,95	239° 52' 55"	4
4	675197,29	2261793,09	15,17	330° 6' 19"	1

Площадь земельного участка - 134 кв.м.

59:03:0200008:55 - ЗУ 8 (постоянный отвод)

Взам. инв. №	
Подп. и дата	
Инв. № подл.	

Изм.	Кол.уч.	Лист	№док.	Подп.	Дата

31-980-ППМТ.ПМТ

№ п/п	X	Y	Длины линий, м	Дирекц. угол	№ п/п
1	675214,51	2261793,53	25,58	60° 9' 28"	2
2	675227,24	2261815,72	14,58	145° 23' 40"	3
3	675215,24	2261824,00	26,80	239° 50' 48"	4
4	675201,78	2261800,83	14,68	330° 10' 5"	1

Площадь земельного участка - 382 кв.м.

59:03:0200008:55 - ЗУ 10 (постоянный отвод)

№ п/п	X	Y	Длины линий, м	Дирекц. угол	№ п/п
1	675123,25	2261481,28	4,40	91° 25' 56"	2
2	675123,14	2261485,68	10,00	91° 29' 22"	3
3	675122,88	2261495,68	4,00	91° 30' 43"	4
4	675122,77	2261499,68	26,70	91° 30' 43"	5
5	675122,07	2261526,37	10,47	92° 47' 29"	6
6	675121,56	2261536,83	78,25	88° 54' 6"	7
7	675123,06	2261615,07	1,40	62° 51' 39"	8
8	675123,70	2261616,32	151,41	62° 51' 39"	9
9	675192,77	2261751,06	0,71	62° 51' 39"	10
10	675193,09	2261751,69	2,09	152° 42' 2"	11
11	675191,23	2261752,65	6,49	62° 52' 57"	12
12	675194,19	2261758,43	2,10	332° 49' 32"	13
13	675196,06	2261757,47	29,02	62° 52' 43"	14
14	675209,29	2261783,30	2,51	62° 43' 12"	15
15	675210,44	2261785,53	15,17	150° 6' 19"	16
16	675197,29	2261793,09	58,68	239° 50' 36"	17
17	675167,81	2261742,35	8,08	141° 7' 47"	18
18	675161,52	2261747,42	22,60	236° 50' 40"	19
19	675149,16	2261728,50	8,66	325° 52' 11"	20
20	675156,33	2261723,64	53,90	239° 53' 28"	21
21	675129,29	2261677,01	20,76	239° 54' 9"	22
22	675118,88	2261659,05	7,54	146° 53' 59"	23
23	675112,56	2261663,17	41,46	240° 42' 52"	24
24	675092,28	2261627,01	10,56	328° 9' 41"	25
25	675101,25	2261621,44	64,33	275° 4' 59"	26
26	675106,95	2261557,36	6,78	186° 26' 1"	27
27	675100,21	2261556,60	24,08	268° 37' 11"	28
28	675099,63	2261532,53	5,92	14° 58' 30"	29
29	675105,35	2261534,06	10,43	270° 23' 4"	30
30	675105,42	2261523,63	41,67	270° 45' 22"	31
31	675105,97	2261481,96	17,29	357° 44' 47"	1

Площадь земельного участка - 6985 кв.м.

59:03:0200007:2309 - ЗУ 20 (постоянный отвод)

№ п/п	X	Y	Длины линий, м	Дирекц. угол	№ п/п
1	675131,02	2261463,01	1,82	88° 6' 43"	2
2	675131,08	2261464,83	24,90	177° 19' 46"	3
3	675106,21	2261465,99	1,82	270° 56' 40"	4

Взам. инв. №	
Подп. и дата	
Инв. № подл.	

Изм.	Кол.уч.	Лист	№док.	Подп.	Дата

31-980-ППМТ.ПМТ

Лист

57

4	675106,24	2261464,17	17,33	357° 19' 15"	5
5	675123,55	2261463,36	7,48	357° 19' 3"	1
Площадь земельного участка - 45 кв.м.					
59:03:0200007:999 - ЗУ 21.2 (постоянный отвод)					
№ п/п	X	Y	Длины линий, м	Дирекц. угол	№ п/п
1	675134,24	2261423,41	39,44	87° 39' 45"	2
2	675135,85	2261462,81	4,84	177° 39' 45"	3
3	675131,02	2261463,01	7,48	177° 19' 3"	4
4	675123,55	2261463,36	17,33	177° 19' 15"	5
5	675106,24	2261464,17	17,58	270° 56' 40"	6
6	675106,53	2261446,59	7,24	357° 21' 2"	7
7	675113,76	2261446,25	21,90	267° 39' 45"	8
8	675112,86	2261424,37	10,74	357° 25' 8"	9
9	675123,59	2261423,89	10,66	357° 25' 20"	1
Площадь земельного участка - 980 кв.м.					
59:03:0200007:100 - ЗУ 22.2 (постоянный отвод)					
№ п/п	X	Y	Длины линий, м	Дирекц. угол	№ п/п
1	675132,79	2261387,81	35,63	87° 39' 45"	2
2	675134,24	2261423,41	10,66	177° 25' 20"	3
3	675123,59	2261423,89	10,74	177° 25' 8"	4
4	675112,86	2261424,37	35,29	267° 39' 45"	5
5	675111,43	2261389,12	21,40	356° 29' 50"	1
Площадь земельного участка - 759 кв.м.					
59:03:0200007:2298 - ЗУ 23.2 (постоянный отвод)					
№ п/п	X	Y	Длины линий, м	Дирекц. угол	№ п/п
1	675132,19	2261373,12	14,70	87° 39' 45"	2
2	675132,79	2261387,81	21,40	176° 29' 50"	3
3	675111,43	2261389,12	0,82	267° 39' 45"	4
4	675111,39	2261388,29	5,99	176° 55' 25"	5
5	675105,41	2261388,62	14,74	270° 0' 0"	6
6	675105,41	2261373,88	26,80	358° 23' 16"	1
Площадь земельного участка - 406 кв.м.					
59:03:0200007:77 - ЗУ 24.2 (постоянный отвод)					
№ п/п	X	Y	Длины линий, м	Дирекц. угол	№ п/п
1	674943,94	2261086,83	2,00	198° 4' 20"	2
2	674942,04	2261086,21	2,82	170° 36' 16"	3
3	674939,26	2261086,67	17,26	157° 14' 7"	4
4	674923,34	2261093,35	14,84	232° 54' 36"	5
5	674914,39	2261081,51	21,07	340° 32' 14"	6
6	674934,26	2261074,49	15,68	51° 51' 56"	1
Площадь земельного участка - 289 кв.м.					
59:03:0200007:84 - ЗУ 26.2 (постоянный отвод)					
№ п/п	X	Y	Длины линий, м	Дирекц. угол	№ п/п
1	674819,62	2260928,09	7,60	180° 9' 3"	2

Взам. инв. №

Подп. и дата

Инв. № подл.

Изм.	Кол.уч.	Лист	№док.	Подп.	Дата
------	---------	------	-------	-------	------

31-980-ППМТ.ПМТ

Лист

58

2	674812,02	2260928,07	5,43	163° 38' 3"	3
3	674806,81	2260929,60	14,67	148° 42' 46"	4
4	674794,27	2260937,22	3,45	233° 34' 38"	5
5	674792,22	2260934,45	7,06	322° 14' 13"	6
6	674797,80	2260930,12	19,84	232° 14' 13"	7
7	674785,65	2260914,44	3,79	339° 59' 43"	8
8	674789,21	2260913,14	15,92	344° 5' 19"	9
9	674804,51	2260908,78	24,52	51° 58' 17"	1

Площадь земельного участка - 451 кв.м.

59:03:0200007:58 - ЗУ 27.3 (постоянный отвод)

№ п/п	X	Y	Длины линий, м	Дирекц. угол	№ п/п
1	674371,65	2260957,26	3,61	135° 7' 58"	2
2	674369,09	2260959,81	17,86	136° 33' 34"	3
3	674356,12	2260972,09	6,02	230° 57' 51"	4
4	674352,33	2260967,42	11,60	315° 40' 36"	5
5	674360,63	2260959,31	9,88	316° 41' 2"	6
6	674367,82	2260952,54	6,09	50° 57' 51"	1

Площадь земельного участка - 131 кв.м.

59:03:0200007:58 - ЗУ 27.4 (постоянный отвод)

№ п/п	X	Y	Длины линий, м	Дирекц. угол	№ п/п
1	674297,02	2260864,46	50,24	51° 13' 5"	2
2	674328,48	2260903,62	7,78	140° 32' 27"	3
3	674322,48	2260908,56	32,50	52° 17' 5"	4
4	674342,36	2260934,27	8,38	322° 17' 10"	5
5	674348,99	2260929,15	24,53	51° 13' 5"	6
6	674364,36	2260948,27	10,39	134° 1' 10"	7
7	674357,14	2260955,74	11,13	135° 40' 36"	8
8	674349,17	2260963,52	21,35	230° 57' 51"	9
9	674335,73	2260946,94	7,05	138° 24' 30"	10
10	674330,45	2260951,62	38,48	230° 23' 30"	11
11	674305,93	2260921,98	7,51	318° 19' 4"	12
12	674311,54	2260916,98	49,72	231° 25' 29"	13
13	674280,53	2260878,11	21,40	320° 21' 40"	1

Площадь земельного участка - 2351 кв.м.

59:03:0200007:2349 - ЗУ 28.8 (постоянный отвод)

№ п/п	X	Y	Длины линий, м	Дирекц. угол	№ п/п
1	674367,82	2260952,54	9,88	136° 41' 2"	2
2	674360,63	2260959,31	11,60	135° 40' 36"	3
3	674352,33	2260967,42	5,01	230° 57' 51"	4
4	674349,17	2260963,52	11,13	315° 40' 36"	5
5	674357,14	2260955,74	10,39	314° 1' 10"	6
6	674364,36	2260948,27	5,49	50° 57' 51"	1

Площадь земельного участка - 110 кв.м.

59:03:0200007:2349 - ЗУ 28.9 (постоянный отвод)

№ п/п	X	Y	Длины линий, м	Дирекц. угол	№ п/п
-------	---	---	----------------	--------------	-------

Изм. № подл.	Подп. и дата	Взам. инв. №						

31-980-ППМТ.ПМТ

1	674297,02	2260864,46	21,40	140° 21' 40"	2
2	674280,53	2260878,11	13,42	231° 25' 29"	3
3	674272,17	2260867,63	3,43	183° 48' 22"	4
4	674268,74	2260867,40	10,59	320° 49' 26"	5
5	674276,95	2260860,71	4,44	318° 28' 26"	6
6	674280,27	2260857,77	8,98	318° 26' 38"	7
7	674286,99	2260851,81	16,14	51° 35' 56"	1

Площадь земельного участка - 342 кв.м.

59:03:0200007:2349 - ЗУ 28.10 (постоянный отвод)

№ п/п	X	Y	Длины линий, м	Дирекц. угол	№ п/п
1	674197,63	2260740,85	5,24	50° 9' 54"	2
2	674200,99	2260744,88	8,14	136° 33' 59"	3
3	674195,08	2260750,47	4,00	136° 31' 15"	4
4	674192,18	2260753,22	3,59	136° 48' 40"	5
5	674189,57	2260755,67	5,15	137° 44' 50"	6
6	674185,75	2260759,14	5,24	231° 10' 46"	7
7	674182,47	2260755,05	20,78	316° 52' 27"	1

Площадь земельного участка - 110 кв.м.

59:03:0200007:2349 - ЗУ 28.11 (постоянный отвод)

№ п/п	X	Y	Длины линий, м	Дирекц. угол	№ п/п
1	674183,95	2260702,86	4,88	60° 24' 20"	2
2	674186,37	2260707,11	18,49	150° 43' 15"	3
3	674170,24	2260716,15	6,81	150° 39' 29"	4
4	674164,30	2260719,49	5,00	240° 31' 10"	5
5	674161,84	2260715,14	6,82	330° 41' 55"	6
6	674167,79	2260711,80	18,47	331° 3' 24"	1

Площадь земельного участка - 125 кв.м.

59:03:0200007:2349 - ЗУ 28.12 (постоянный отвод)

№ п/п	X	Y	Длины линий, м	Дирекц. угол	№ п/п
1	674120,94	2260606,99	5,02	56° 44' 0"	2
2	674123,69	2260611,19	9,46	155° 11' 43"	3
3	674115,10	2260615,16	4,94	242° 28' 5"	4
4	674112,82	2260610,78	4,10	335° 45' 0"	5
5	674116,56	2260609,09	4,86	334° 21' 2"	1

Площадь земельного участка – 45 кв.м.

59:03:0200007:2349 - ЗУ 28.13 (постоянный отвод)

№ п/п	X	Y	Длины линий, м	Дирекц. угол	№ п/п
1	673633,38	2260602,69	5,01	72° 27' 15"	2
2	673634,90	2260607,47	19,77	166° 49' 7"	3
3	673615,65	2260611,98	5,01	252° 36' 32"	4
4	673614,15	2260607,20	19,75	346° 48' 50"	1

Площадь земельного участка - 99 кв.м.

59:03:0200007:2537(2) - ЗУ 29.2 (постоянный отвод)

№ п/п	X	Y	Длины линий, м	Дирекц. угол	№ п/п
1	674233,99	2260772,96	37,23	51° 46' 14"	2

Изн. № подл.	Подп. и дата	Взам. инв. №						
			Изм.	Кол.уч.	Лист	№док.	Подп.	Дата

31-980-ППМТ.ПМТ

2	674257,03	2260802,20	7,37	136° 42' 37"	3
3	674251,66	2260807,25	56,90	51° 35' 32"	4
4	674287,01	2260851,84	9,98	138° 26' 38"	5
5	674280,29	2260857,79	66,56	231° 5' 54"	6
6	674238,49	2260805,99	7,06	321° 33' 20"	7
7	674244,02	2260801,60	19,59	232° 1' 48"	8
8	674231,97	2260786,16	7,32	140° 9' 16"	9
9	674226,35	2260790,85	8,07	231° 35' 43"	10
10	674221,34	2260784,53	17,15	317° 32' 32"	1

Площадь земельного участка - 1017 кв.м.

59:03:0200007:68 - ЗУ 30.2 (постоянный отвод)

№ п/п	X	Y	Длины линий, м	Дирекц. угол	№ п/п
1	674226,62	2260775,60	3,03	50° 9' 54"	2
2	674228,56	2260777,93	9,79	137° 32' 32"	3
3	674221,34	2260784,53	1,69	137° 38' 7"	4
4	674220,09	2260785,67	22,51	78° 0' 26"	5
5	674224,77	2260807,69	8,07	234° 37' 16"	6
6	674220,10	2260801,12	16,74	258° 2' 40"	7
7	674216,63	2260784,74	13,54	317° 32' 41"	1

Площадь земельного участка - 101 кв.м.

59:03:0200007:15 - ЗУ 31.2 (постоянный отвод)

№ п/п	X	Y	Длины линий, м	Дирекц. угол	№ п/п
1	674200,99	2260744,88	40,01	50° 9' 54"	2
2	674226,62	2260775,60	13,54	137° 32' 41"	3
3	674216,63	2260784,74	16,74	78° 2' 40"	4
4	674220,10	2260801,12	54,21	230° 42' 53"	5
5	674185,77	2260759,16	5,16	317° 26' 2"	6
6	674189,57	2260755,67	3,58	316° 48' 40"	7
7	674192,18	2260753,22	4,00	316° 31' 15"	8
8	674195,08	2260750,47	8,14	316° 33' 59"	1

Площадь земельного участка - 893 кв.м.

59:03:0200007:59 - ЗУ 32.5 (постоянный отвод)

№ п/п	X	Y	Длины линий, м	Дирекц. угол	№ п/п
1	674179,40	2260711,02	34,71	58° 38' 10"	2
2	674197,47	2260740,66	0,26	50° 9' 54"	3
3	674197,63	2260740,85	20,78	136° 52' 27"	4
4	674182,47	2260755,05	4,15	268° 39' 34"	5
5	674182,37	2260750,90	18,04	239° 53' 3"	6
6	674173,32	2260735,30	3,57	330° 4' 35"	7
7	674176,42	2260733,52	6,99	238° 26' 21"	8
8	674172,76	2260727,57	3,44	148° 15' 30"	9
9	674169,84	2260729,38	11,33	240° 45' 18"	10
10	674164,30	2260719,49	6,81	330° 39' 29"	11
11	674170,24	2260716,15	10,50	330° 43' 15"	1

Площадь земельного участка - 642 кв.м.

Взам. инв. №	
Подп. и дата	
Инв. № подл.	

Изм.	Кол.уч.	Лист	№док.	Подп.	Дата

31-980-ППМТ.ПМТ

59:03:0200007:59 - ЗУ 32.6 (постоянный отвод)

№ п/п	X	Y	Длины линий, м	Дирекц. угол	№ п/п
1	674151,09	2260654,20	11,84	84° 57' 43"	2
2	674152,13	2260666,00	22,05	59° 15' 14"	3
3	674163,40	2260684,95	9,03	329° 12' 53"	4
4	674171,16	2260680,33	25,92	60° 24' 20"	5
5	674183,95	2260702,86	18,47	151° 3' 24"	6
6	674167,79	2260711,80	6,82	150° 41' 55"	7
7	674161,84	2260715,14	6,91	264° 14' 12"	8
8	674161,15	2260708,26	37,62	239° 21' 7"	9
9	674141,97	2260675,90	19,78	243° 15' 14"	10
10	674133,07	2260658,23	3,98	333° 15' 19"	11
11	674136,62	2260656,44	46,55	242° 28' 5"	12
12	674115,10	2260615,16	9,46	335° 11' 43"	13
13	674123,69	2260611,19	50,99	57° 30' 18"	1

Площадь земельного участка - 1682 кв.м.

59:03:0200007:59 - ЗУ 32.7 (постоянный отвод)

№ п/п	X	Y	Длины линий, м	Дирекц. угол	№ п/п
1	674104,92	2260572,54	24,43	67° 19' 9"	2
2	674114,34	2260595,08	13,62	61° 1' 38"	3
3	674120,94	2260606,99	4,86	154° 21' 2"	4
4	674116,56	2260609,09	4,10	155° 45' 0"	5
5	674112,82	2260610,78	28,55	242° 29' 39"	6
6	674099,63	2260585,46	46,91	161° 42' 43"	7
7	674055,09	2260600,18	3,28	77° 47' 31"	8
8	674055,79	2260603,38	36,83	167° 47' 31"	9
9	674019,79	2260611,17	3,59	258° 0' 29"	10
10	674019,05	2260607,66	31,18	168° 17' 13"	11
11	673988,52	2260613,99	3,08	81° 5' 20"	12
12	673989,00	2260617,03	17,73	166° 24' 23"	13
13	673971,77	2260621,20	11,88	198° 40' 8"	14
14	673960,51	2260617,40	10,20	173° 57' 36"	15
15	673950,37	2260618,47	42,84	168° 45' 53"	16
16	673908,35	2260626,82	62,65	167° 31' 8"	17
17	673847,18	2260640,36	14,60	166° 29' 49"	18
18	673832,98	2260643,77	63,65	166° 56' 0"	19
19	673770,98	2260658,16	14,00	155° 17' 5"	20
20	673758,26	2260664,01	18,17	171° 26' 6"	21
21	673740,29	2260666,72	4,89	88° 9' 3"	22
22	673740,45	2260671,61	24,03	167° 49' 28"	23
23	673716,97	2260676,67	8,98	247° 56' 15"	24
24	673713,59	2260668,35	23,38	176° 53' 31"	25
25	673690,24	2260669,62	28,79	246° 7' 13"	26
26	673678,59	2260643,29	51,86	174° 46' 7"	27
27	673626,94	2260648,02	37,77	252° 36' 32"	28

Изм. № подл.	Подп. и дата	Взам. инв. №				

Изм.	Кол.уч.	Лист	№ док.	Подп.	Дата

31-980-ППМТ.ПМТ

Лист

62

28	673615,65	2260611,98	19,77	346° 49' 7"	29
29	673634,90	2260607,47	18,68	72° 27' 15"	30
30	673640,53	2260625,29	51,62	354° 46' 7"	31
31	673691,94	2260620,58	29,39	66° 7' 13"	32
32	673703,83	2260647,45	27,86	1° 17' 53"	33
33	673731,68	2260648,08	44,36	347° 19' 31"	34
34	673774,96	2260638,35	9,31	257° 25' 23"	35
35	673772,93	2260629,26	28,70	344° 5' 28"	36
36	673800,53	2260621,39	11,54	76° 57' 34"	37
37	673803,14	2260632,64	21,90	346° 22' 24"	38
38	673824,42	2260627,48	10,05	257° 46' 6"	39
39	673822,29	2260617,66	31,27	350° 1' 48"	40
40	673853,09	2260612,24	8,66	77° 55' 40"	41
41	673854,90	2260620,71	34,25	347° 11' 59"	42
42	673888,31	2260613,12	7,05	256° 35' 19"	43
43	673886,67	2260606,26	33,56	349° 44' 56"	44
44	673919,69	2260600,29	6,07	77° 28' 21"	45
45	673921,01	2260606,21	92,16	348° 14' 40"	46
46	674011,24	2260587,44	32,05	354° 23' 15"	47
47	674043,14	2260584,30	11,10	351° 46' 4"	48
48	674054,13	2260582,71	51,80	348° 40' 24"	1

Площадь земельного участка - 11394кв.м.

59:03:0200007:59 - ЗУ 32.8 (постоянный отвод)

№ п/п	X	Y	Длины линий, м	Дирекц. угол	№ п/п
1	673609,33	2260526,62	79,79	72° 27' 15"	2
2	673633,38	2260602,69	19,75	166° 48' 50"	3
3	673614,15	2260607,20	12,80	252° 36' 32"	4
4	673610,33	2260594,99	5,14	225° 50' 10"	5
5	673606,75	2260591,30	16,65	256° 16' 15"	6
6	673602,80	2260575,13	4,10	341° 20' 6"	7
7	673606,68	2260573,82	22,56	251° 20' 1"	8
8	673599,46	2260552,45	18,01	163° 21' 40"	9
9	673582,21	2260557,60	9,69	236° 38' 18"	10
10	673576,88	2260549,51	27,39	148° 17' 25"	11
11	673553,58	2260563,91	54,95	177° 30' 6"	12
12	673498,68	2260566,30	78,43	145° 18' 13"	13
13	673434,20	2260610,95	69,96	236° 54' 49"	14
14	673396,00	2260552,33	11,89	238° 38' 8"	15
15	673389,82	2260542,18	14,51	326° 56' 37"	16
16	673401,97	2260534,27	16,48	56° 19' 9"	17
17	673411,11	2260547,99	36,92	54° 54' 10"	18
18	673432,34	2260578,20	7,20	31° 33' 44"	19
19	673438,48	2260581,96	65,46	325° 50' 21"	20
20	673492,64	2260545,21	11,13	270° 0' 0"	21
21	673492,64	2260534,08	36,34	0° 0' 0"	22

Изм. № подл.	Подп. и дата	Взам. инв. №

Изм.	Кол.уч.	Лист	№док.	Подп.	Дата

31-980-ППМТ.ПМТ

Лист

63

22	673528,98	2260534,08	9,58	90° 0' 0"	23
23	673528,98	2260543,67	21,57	14° 54' 34"	24
24	673549,82	2260549,22	63,66	339° 12' 21"	1
Площадь земельного участка - 6356 кв.м.					
59:03:0200010:1 - ЗУ 33.3 (постоянный отвод)					
№ п/п	X	Y	Длины линий, м	Дирекц. угол	№ п/п
1	673394,02	2260521,87	14,73	57° 20' 24"	2
2	673401,97	2260534,27	14,51	146° 56' 37"	3
3	673389,82	2260542,18	1,98	146° 56' 37"	4
4	673388,16	2260543,26	17,95	148° 1' 14"	5
5	673372,93	2260552,77	14,13	235° 48' 16"	6
6	673364,99	2260541,08	34,82	326° 30' 22"	1
Площадь земельного участка - 502 кв.м.					
59:03:0200010:2 - ЗУ 34.1 (постоянный отвод)					
№ п/п	X	Y	Длины линий, м	Дирекц. угол	№ п/п
1	673364,99	2260541,08	14,13	55° 48' 16"	2
2	673372,93	2260552,77	12,95	149° 13' 50"	3
3	673361,80	2260559,40	23,00	145° 48' 20"	4
4	673342,78	2260572,32	4,20	100° 41' 13"	5
5	673342,00	2260576,44	22,04	57° 23' 49"	6
6	673353,88	2260595,01	26,42	147° 9' 34"	7
7	673331,68	2260609,33	13,02	236° 34' 12"	8
8	673324,51	2260598,47	19,04	328° 28' 2"	9
9	673340,74	2260588,51	26,24	240° 32' 56"	10
10	673327,84	2260565,66	44,55	326° 30' 22"	1
Площадь земельного участка - 1052 кв.м.					

Таблица 9.

Система координат – г. Березники

59:03:0200008:110 - ЗУ 1.2 (постоянный отвод)					
№ п/п	X	Y	Длины линий, м	Дирекц. угол	№ п/п
1	4249,15	6517,22	5,63	0° 23' 14"	2
2	4254,78	6517,26	15,04	89° 44' 8"	3
3	4254,85	6532,66	5,87	180° 23' 25"	4
4	4248,98	6532,62	15,40	270° 38' 9"	1
Площадь земельного участка - 89 кв.м.					
59:03:0000000:8428(7) - ЗУ 2.2 (постоянный отвод)					
№ п/п	X	Y	Длины линий, м	Дирекц. угол	№ п/п
1	4267,04	6532,74	12,19	180° 23' 25"	1
2	4254,85	6532,66	15,04	269° 44' 8"	2
3	4254,78	6517,26	12,47	270° 4' 55"	3
4	4254,79	6504,79	12,44	0° 26' 0"	4
5	4267,23	6504,88	27,86	90° 23' 25"	5
Площадь земельного участка - 344 кв.м.					
59:03:0200008:104 - ЗУ 3.3 (постоянный отвод)					

Взам. инв. №	
Подп. и дата	
Инв. № подл.	

Изм.	Кол.уч.	Лист	№ док.	Подп.	Дата

31-980-ППМТ.ПМТ

Лист

64

№ п/п	X	Y	Длины линий, м	Дирекц. угол	№ п/п
1	4267,23	6504,88	12,44	180° 25' 41"	2
2	4254,79	6504,79	23,09	180° 26' 13"	3
3	4231,70	6504,61	26,77	179° 34' 26"	4
4	4204,93	6504,81	21,38	183° 36' 15"	5
5	4183,59	6503,47	12,84	351° 20' 9"	6
6	4196,28	6501,53	16,04	354° 52' 45"	7
7	4212,26	6500,10	55,00	359° 47' 23"	8
8	4267,26	6499,90	4,98	90° 23' 14"	1

Площадь земельного участка - 338 кв.м.

59:03:0200008:104 - ЗУ 3.4 (постоянный отвод)

№ п/п	X	Y	Длины линий, м	Дирекц. угол	№ п/п
1	4174,38	6485,02	5,52	150° 18' 45"	2
2	4169,59	6487,75	13,09	145° 59' 45"	3
3	4158,73	6495,07	5,86	267° 19' 15"	4
4	4158,46	6489,22	10,23	326° 1' 15"	5
5	4166,94	6483,50	8,09	330° 20' 58"	6
6	4173,97	6479,50	5,53	85° 45' 55"	1

Площадь земельного участка - 92 кв.м.

59:03:0000000:8428(4) - ЗУ 4.2 (постоянный отвод)

№ п/п	X	Y	Длины линий, м	Дирекц. угол	№ п/п
1	4202,36	6490,22	64,97	359° 35' 15"	2
2	4267,33	6489,75	10,14	90° 23' 14"	3
3	4267,26	6499,90	55,00	179° 47' 23"	4
4	4212,26	6500,10	16,04	174° 52' 45"	5
5	4196,28	6501,53	12,84	171° 20' 9"	6
6	4183,59	6503,47	24,47	180° 16' 20"	7
7	4159,12	6503,35	8,29	267° 19' 15"	8
8	4158,73	6495,07	13,09	325° 59' 45"	9
9	4169,59	6487,75	5,52	330° 18' 45"	10
10	4174,38	6485,02	3,25	85° 45' 55"	11
11	4174,62	6488,26	14,84	1° 8' 40"	12
12	4189,46	6488,55	13,01	7° 22' 30"	1

Площадь земельного участка - 1249 кв.м.

59:03:0000000:8428(6) - ЗУ 5.2 (постоянный отвод)

№ п/п	X	Y	Длины линий, м	Дирекц. угол	№ п/п
1	4173,97	6479,50	8,09	150° 20' 58"	2
2	4166,94	6483,50	10,23	146° 1' 15"	3
3	4158,46	6489,22	20,82	267° 19' 15"	4
4	4157,49	6468,43	18,68	322° 32' 31"	5
5	4172,31	6457,07	22,49	85° 45' 55"	1

Площадь земельного участка - 339 кв.м.

59:03:0200008:56 - ЗУ 6 (постоянный отвод)

№ п/п	X	Y	Длины линий, м	Дирекц. угол	№ п/п
-------	---	---	----------------	--------------	-------

Изм. № подл.	Подп. и дата	Взам. инв. №					

Изм.	Кол.уч.	Лист	№док.	Подп.	Дата
------	---------	------	-------	-------	------

31-980-ППМТ.ПМТ

Лист

65

1	4165,52	6432,54	15,71	60° 32' 34"	2
2	4173,25	6446,22	10,88	94° 55' 9"	3
3	4172,31	6457,07	18,68	142° 32' 31"	4
4	4157,49	6468,43	18,12	274° 52' 59"	5
5	4159,03	6450,38	11,13	240° 10' 58"	6
6	4153,49	6440,72	14,54	325° 46' 46"	1

Площадь земельного участка - 394 кв.м.

59:03:0200008:7 - ЗУ 7.2 (постоянный отвод)

№ п/п	X	Y	Длины линий, м	Дирекц. угол	№ п/п
1	4161,07	6424,68	9,03	60° 30' 3"	2
2	4165,52	6432,54	14,54	145° 46' 46"	3
3	4153,49	6440,72	9,03	240° 16' 21"	4
4	4149,02	6432,88	14,58	325° 46' 54"	1

Площадь земельного участка - 131 кв.м.

59:03:0200008:7 - ЗУ 7.3 (постоянный отвод)

№ п/п	X	Y	Длины линий, м	Дирекц. угол	№ п/п
1	4144,48	6394,38	8,98	63° 25' 21"	2
2	4148,49	6402,41	14,68	150° 33' 19"	3
3	4135,71	6409,62	8,95	240° 16' 9"	4
4	4131,28	6401,85	15,17	330° 29' 33"	1

Площадь земельного участка - 134 кв.м.

59:03:0200008:55 - ЗУ 8 (постоянный отвод)

№ п/п	X	Y	Длины линий, м	Дирекц. угол	№ п/п
1	4144,48	6394,38	8,98	63° 25' 21"	2
2	4148,49	6402,41	14,68	150° 33' 19"	3
3	4135,71	6409,62	8,95	240° 16' 9"	4
4	4131,28	6401,85	15,17	330° 29' 33"	1

Площадь земельного участка - 382 кв.м.

59:03:0200008:55 - ЗУ 10 (постоянный отвод)

№ п/п	X	Y	Длины линий, м	Дирекц. угол	№ п/п
1	4059,35	6089,55	4,40	91° 49' 10"	2
2	4059,21	6093,94	10,00	91° 52' 36"	3
3	4058,88	6103,94	4,00	91° 53' 57"	4
4	4058,75	6107,94	26,70	91° 53' 57"	5
5	4057,86	6134,63	10,47	93° 10' 43"	6
6	4057,28	6145,08	78,25	89° 17' 20"	7
7	4058,25	6223,33	1,40	63° 14' 53"	8
8	4058,88	6224,58	151,41	63° 14' 53"	9
9	4127,04	6359,79	0,71	63° 14' 53"	10
10	4127,36	6360,42	2,09	153° 5' 16"	11
11	4125,49	6361,37	6,49	63° 16' 11"	12
12	4128,41	6367,17	2,10	333° 12' 46"	13
13	4130,29	6366,22	29,02	63° 15' 58"	14
14	4143,34	6392,14	2,51	63° 6' 26"	15
15	4144,48	6394,38	15,17	150° 29' 33"	16

Взам. инв. №	
Подп. и дата	
Инв. № подл.	

Изм.	Кол.уч.	Лист	№док.	Подп.	Дата

31-980-ППМТ.ПМТ

16	4131,28	6401,85	58,68	240° 13' 50"	17
17	4102,14	6350,91	8,08	141° 31' 1"	18
18	4095,82	6355,94	22,60	237° 13' 54"	19
19	4083,58	6336,94	8,66	326° 15' 25"	20
20	4090,79	6332,12	53,90	240° 16' 43"	21
21	4064,06	6285,31	20,76	240° 17' 23"	22
22	4053,77	6267,28	7,54	147° 17' 13"	23
23	4047,43	6271,36	41,46	241° 6' 6"	24
24	4027,39	6235,06	10,56	328° 32' 55"	25
25	4036,40	6229,55	64,33	275° 28' 14"	26
26	4042,53	6165,51	6,78	186° 49' 15"	27
27	4035,80	6164,71	24,08	269° 0' 25"	28
28	4035,38	6140,64	5,92	15° 21' 44"	29
29	4041,09	6142,20	10,43	270° 46' 19"	30
30	4041,23	6131,77	41,67	271° 8' 37"	31
31	4042,06	6090,11	17,29	358° 8' 1"	1

Площадь земельного участка - 6985 кв.м.

59:03:0200007:2309 - ЗУ 20 (постоянный отвод)

№ п/п	X	Y	Длины линий, м	Дирекц. угол	№ п/п
1	4067,24	6071,33	1,82	88° 29' 57"	2
2	4067,29	6073,15	24,90	177° 43' 0"	3
3	4042,41	6074,14	1,82	271° 19' 54"	4
4	4042,45	6072,32	17,33	357° 42' 29"	5
5	4059,77	6071,63	7,48	357° 42' 17"	1

Площадь земельного участка - 45 кв.м.

59:03:0200007:999 - ЗУ 21.2 (постоянный отвод)

№ п/п	X	Y	Длины линий, м	Дирекц. угол	№ п/п
1	4070,73	6031,75	39,44	88° 2' 59"	2
2	4072,07	6071,16	4,84	178° 2' 59"	3
3	4067,24	6071,33	7,48	177° 42' 17"	4
4	4059,77	6071,63	17,33	177° 42' 29"	5
5	4042,45	6072,32	17,58	271° 19' 54"	6
6	4042,86	6054,74	7,24	357° 44' 16"	7
7	4050,09	6054,46	21,90	268° 2' 59"	8
8	4049,34	6032,57	10,74	357° 48' 23"	9
9	4060,07	6032,16	10,66	357° 48' 35"	1

Площадь земельного участка - 980 кв.м.

59:03:0200007:100 - ЗУ 22.2 (постоянный отвод)

№ п/п	X	Y	Длины линий, м	Дирекц. угол	№ п/п
1	4069,52	5996,14	35,63	88° 2' 59"	2
2	4070,73	6031,75	10,66	177° 48' 35"	3
3	4060,07	6032,16	10,74	177° 48' 23"	4
4	4049,34	6032,57	35,29	268° 2' 59"	5
5	4048,14	5997,30	21,40	356° 53' 4"	1

Площадь земельного участка - 759 кв.м.

Взам. инв. №	
Подп. и дата	
Инв. № подл.	

Изм.	Кол.уч.	Лист	№док.	Подп.	Дата

31-980-ППМТ.ПМТ

59:03:0200007:2298 - ЗУ 23.2 (постоянный отвод)

№ п/п	X	Y	Длины линий, м	Дирекц. угол	№ п/п
1	4069,02	5981,45	14,70	88° 2' 59"	2
2	4069,52	5996,14	21,40	176° 53' 4"	3
3	4048,14	5997,30	0,82	268° 2' 59"	4
4	4048,12	5996,48	5,99	177° 18' 39"	5
5	4042,13	5996,76	14,74	270° 23' 14"	6
6	4042,23	5982,02	26,80	358° 46' 30"	1

Площадь земельного участка - 406 кв.м.

59:03:0200007:77 - ЗУ 24.2 (постоянный отвод)

№ п/п	X	Y	Длины линий, м	Дирекц. угол	№ п/п
1	3882,71	5693,89	2,00	198° 27' 35"	2
2	3880,81	5693,26	2,82	170° 59' 31"	3
3	3878,03	5693,70	17,26	157° 37' 21"	4
4	3862,06	5700,27	14,84	233° 17' 50"	5
5	3853,19	5688,38	21,07	340° 55' 28"	6
6	3873,10	5681,49	15,68	52° 15' 11"	1

Площадь земельного участка - 289 кв.м.

59:03:0200007:84 - ЗУ 26.2 (постоянный отвод)

№ п/п	X	Y	Длины линий, м	Дирекц. угол	№ п/п
1	3759,46	5534,32	7,06	180° 32' 17"	2
2	3751,86	5534,25	5,43	164° 1' 18"	3
3	3746,64	5535,74	14,67	149° 6' 0"	4
4	3734,05	5543,28	3,45	233° 57' 53"	5
5	3732,02	5540,49	7,06	322° 37' 27"	6
6	3737,63	5536,20	19,84	232° 37' 27"	7
7	3725,59	5520,43	3,79	340° 22' 57"	8
8	3729,15	5519,16	15,92	344° 28' 33"	9
9	3744,49	5514,90	24,52	52° 21' 31"	1

Площадь земельного участка - 451 кв.м.

59:03:0200007:58 - ЗУ 27.3 (постоянный отвод)

№ п/п	X	Y	Длины линий, м	Дирекц. угол	№ п/п
1	3311,30	5560,46	3,61	135° 31' 13"	2
2	3308,73	5562,99	17,86	136° 56' 48"	3
3	3295,68	5575,18	6,02	231° 21' 5"	4
4	3291,92	5570,48	11,60	316° 3' 51"	5
5	3300,27	5562,44	9,88	317° 4' 16"	6
6	3307,50	5555,71	6,09	51° 21' 5"	1

Площадь земельного участка - 131 кв.м.

59:03:0200007:58 - ЗУ 27.4 (постоянный отвод)

№ п/п	X	Y	Длины линий, м	Дирекц. угол	№ п/п
1	3237,30	5467,15	50,24	51° 36' 19"	2
2	3268,50	5506,53	7,78	140° 55' 41"	3
3	3262,46	5511,43	32,50	52° 40' 19"	4

Взам. инв. №	
Подп. и дата	
Инв. № подл.	

Изм.	Кол.уч.	Лист	№док.	Подп.	Дата

31-980-ППМТ.ПМТ

Лист

68

4	3282,17	5537,27	8,38	322° 40' 24"	5
5	3288,84	5532,19	24,53	51° 36' 19"	6
6	3304,07	5551,42	10,39	134° 24' 24"	7
7	3296,80	5558,84	11,13	136° 3' 51"	8
8	3288,79	5566,57	21,35	231° 21' 5"	9
9	3275,45	5549,89	7,05	138° 47' 44"	10
10	3270,15	5554,54	38,48	230° 46' 44"	11
11	3245,82	5524,73	7,51	318° 42' 19"	12
12	3251,46	5519,78	49,72	231° 48' 43"	13
13	3220,72	5480,70	21,40	320° 44' 54"	1

Площадь земельного участка - 2351 кв.м.

59:03:0200007:2349 - ЗУ 28.8 (постоянный отвод)

№ п/п	X	Y	Длины линий, м	Дирекц. угол	№ п/п
1	3307,50	5555,71	9,88	137° 4' 16"	2
2	3300,27	5562,44	11,60	136° 3' 51"	3
3	3291,92	5570,48	5,01	231° 21' 5"	4
4	3288,79	5566,57	11,13	316° 3' 51"	5
5	3296,80	5558,84	10,39	314° 24' 24"	6
6	3304,07	5551,42	5,49	51° 21' 5"	1

Площадь земельного участка - 110 кв.м.

59:03:0200007:2349 - ЗУ 28.9 (постоянный отвод)

№ п/п	X	Y	Длины линий, м	Дирекц. угол	№ п/п
1	3237,30	5467,15	21,40	140° 44' 54"	2
2	3220,72	5480,70	13,42	231° 48' 43"	3
3	3212,43	5470,15	3,43	184° 11' 36"	4
4	3209,01	5469,90	10,59	321° 12' 40"	5
5	3217,26	5463,27	4,44	318° 51' 40"	6
6	3220,60	5460,35	8,98	318° 49' 52"	7
7	3227,36	5454,44	16,14	51° 59' 11"	1

Площадь земельного участка - 342 кв.м.

59:03:0200007:2349 - ЗУ 28.10 (постоянный отвод)

№ п/п	X	Y	Длины линий, м	Дирекц. угол	№ п/п
1	3138,75	5342,88	5,24	50° 33' 8"	2
2	3142,08	5346,93	8,14	136° 57' 13"	3
3	3136,13	5352,48	4,00	136° 54' 29"	4
4	3133,22	5355,21	3,58	137° 11' 54"	5
5	3130,59	5357,64	5,15	138° 8' 5"	6
6	3126,75	5361,08	5,24	231° 34' 0"	7
7	3123,49	5356,98	20,78	317° 15' 41"	1

Площадь земельного участка - 110 кв.м.

59:03:0200007:2349 - ЗУ 28.11 (постоянный отвод)

№ п/п	X	Y	Длины линий, м	Дирекц. угол	№ п/п
1	3125,33	5304,80	4,88	60° 47' 35"	2
2	3127,72	5309,06	18,49	151° 6' 29"	3
3	3111,53	5317,99	6,81	151° 2' 43"	4

Изм. № подл.	Подп. и дата	Взам. инв. №					

Изм.	Кол.уч.	Лист	№док.	Подп.	Дата
------	---------	------	-------	-------	------

31-980-ППМТ.ПМТ

Лист

69

4	3105,57	5321,29	5,00	240° 54' 24"	5
5	3103,14	5316,92	6,82	331° 5' 9"	6
6	3109,11	5313,63	18,47	331° 26' 38"	1
Площадь земельного участка - 125 кв.м.					
59:03:0200007:2349 - ЗУ 28.12 (постоянный отвод)					
№ п/п	X	Y	Длины линий, м	Дирекц. угол	№ п/п
1	3062,96	5208,50	5,02	57° 7' 14"	2
2	3065,69	5212,72	9,46	155° 34' 57"	3
3	3057,07	5216,63	4,94	242° 51' 20"	4
4	3054,82	5212,23	4,10	336° 8' 14"	5
5	3058,57	5210,57	4,86	334° 44' 16"	1
Площадь земельного участка – 45 кв.м.					
59:03:0200007:2349 - ЗУ 28.13 (постоянный отвод)					
№ п/п	X	Y	Длины линий, м	Дирекц. угол	№ п/п
1	2575,45	5200,91	5,01	72° 50' 29"	2
2	2576,93	5205,70	19,77	167° 12' 22"	3
3	2557,66	5210,07	5,01	252° 59' 46"	4
4	2556,19	5205,28	19,75	347° 12' 4"	1
Площадь земельного участка - 99 кв.м.					
59:03:0200007:2537(2) - ЗУ 29.2 (постоянный отвод)					
№ п/п	X	Y	Длины линий, м	Дирекц. угол	№ п/п
1	3174,89	5375,23	37,23	52° 9' 28"	2
2	3197,73	5404,62	7,37	137° 5' 51"	3
3	3192,33	5409,64	56,87	51° 58' 39"	4
4	3227,36	5454,44	8,98	138° 49' 52"	5
5	3220,60	5460,35	66,53	231° 29' 6"	6
6	3179,17	5408,29	7,06	321° 56' 35"	7
7	3184,73	5403,94	19,59	232° 25' 3"	8
8	3172,78	5388,42	7,32	140° 32' 30"	9
9	3167,13	5393,07	8,07	231° 58' 58"	10
10	3162,16	5386,72	17,15	317° 55' 47"	1
Площадь земельного участка - 1017 кв.м.					
59:03:0200007:68 - ЗУ 30.2 (постоянный отвод)					
№ п/п	X	Y	Длины линий, м	Дирекц. угол	№ п/п
1	3167,50	5377,82	3,03	50° 33' 8"	2
2	3169,43	5380,16	9,79	137° 55' 47"	3
3	3162,16	5386,72	1,69	138° 1' 21"	4
4	3160,91	5387,85	22,51	78° 23' 41"	5
5	3165,43	5409,90	8,07	235° 0' 30"	6
6	3160,81	5403,29	16,74	258° 25' 54"	7
7	3157,45	5386,90	13,54	317° 55' 55"	1
Площадь земельного участка - 101 кв.м.					
59:03:0200007:15 - ЗУ 31.2 (постоянный отвод)					
№ п/п	X	Y	Длины линий, м	Дирекц. угол	№ п/п
1	3142,08	5346,93	40,01	50° 33' 8"	2

Взам. инв. №

Подп. и дата

Инв. № подл.

31-980-ППМТ.ПМТ

Лист

70

Изм. Кол.уч. Лист №док. Подп. Дата

2	3167,50	5377,82	13,54	137° 55' 55"	3
3	3157,45	5386,90	16,74	78° 25' 54"	4
4	3160,81	5403,29	54,24	231° 6' 10"	5
5	3126,75	5361,08	5,15	318° 8' 5"	6
6	3130,59	5357,64	3,58	317° 11' 54"	7
7	3133,22	5355,21	4,00	316° 54' 29"	8
8	3136,13	5352,48	8,14	316° 57' 13"	1

Площадь земельного участка - 893 кв.м.

59:03:0200007:59 - ЗУ 32.5 (постоянный отвод)

№ п/п	X	Y	Длины линий, м	Дирекц. угол	№ п/п
1	3120,72	5312,92	34,71	59° 1' 24"	2
2	3138,59	5342,68	0,26	50° 33' 8"	3
3	3138,75	5342,88	20,78	137° 15' 41"	4
4	3123,49	5356,98	4,15	269° 2' 48"	5
5	3123,42	5352,83	18,04	240° 16' 17"	6
6	3114,48	5337,17	3,57	330° 27' 49"	7
7	3117,59	5335,40	6,99	238° 49' 35"	8
8	3113,97	5329,43	3,44	148° 38' 44"	9
9	3111,04	5331,21	11,33	241° 8' 33"	10
10	3105,57	5321,29	6,81	331° 2' 43"	11
11	3111,53	5317,99	10,50	331° 6' 29"	1

Площадь земельного участка - 642 кв.м.

59:03:0200007:59 - ЗУ 32.6 (постоянный отвод)

№ п/п	X	Y	Длины линий, м	Дирекц. угол	№ п/п
1	3092,80	5255,91	11,84	85° 20' 57"	2
2	3093,76	5267,72	22,05	59° 38' 28"	3
3	3104,90	5286,74	9,03	329° 36' 7"	4
4	3112,69	5282,18	25,92	60° 47' 35"	5
5	3125,33	5304,80	18,47	151° 26' 38"	6
6	3109,11	5313,63	6,82	151° 5' 9"	7
7	3103,14	5316,92	6,91	264° 37' 26"	8
8	3102,49	5310,04	37,62	239° 44' 21"	9
9	3083,53	5277,55	19,78	243° 38' 29"	10
10	3074,75	5259,82	3,98	333° 38' 34"	11
11	3078,31	5258,06	46,55	242° 51' 20"	12
12	3057,07	5216,63	9,46	335° 34' 57"	13
13	3065,69	5212,72	50,99	57° 53' 32"	1

Площадь земельного участка - 1682 кв.м.

59:03:0200007:59 - ЗУ 32.7 (постоянный отвод)

№ п/п	X	Y	Длины линий, м	Дирекц. угол	№ п/п
1	3047,18	5173,94	24,43	67° 42' 23"	2
2	3056,45	5196,54	13,62	61° 24' 52"	3
3	3062,96	5208,50	4,86	154° 44' 16"	4
4	3058,57	5210,57	4,10	156° 8' 14"	5
5	3054,82	5212,23	28,55	242° 52' 53"	6

Взам. инв. №	
Подп. и дата	
Инв. № подл.	

Изм.	Кол.уч.	Лист	№док.	Подп.	Дата

31-980-ППМТ.ПМТ

Лист

71

6	3041,81	5186,82	46,91	162° 5' 57"	7
7	2997,17	5201,24	3,28	78° 10' 46"	8
8	2997,84	5204,45	36,83	168° 10' 46"	9
9	2961,79	5212,00	3,59	258° 23' 44"	10
10	2961,07	5208,48	31,18	168° 40' 27"	11
11	2930,50	5214,60	3,08	81° 28' 34"	12
12	2930,96	5217,65	17,73	166° 47' 37"	13
13	2913,70	5221,70	11,88	199° 3' 22"	14
14	2902,47	5217,82	10,20	174° 20' 51"	15
15	2892,32	5218,83	42,84	169° 9' 7"	16
16	2850,25	5226,89	62,65	167° 54' 23"	17
17	2788,99	5240,02	14,60	166° 53' 3"	18
18	2774,77	5243,33	63,65	167° 19' 14"	19
19	2712,67	5257,30	14,00	155° 40' 19"	20
20	2699,91	5263,07	18,17	171° 49' 20"	21
21	2681,93	5265,65	10,89	88° 32' 17"	22
22	2682,05	5270,54	24,03	168° 12' 42"	23
23	2658,53	5275,45	8,98	248° 19' 29"	24
24	2655,21	5267,11	23,38	177° 16' 45"	25
25	2631,86	5268,22	28,79	246° 30' 27"	26
26	2620,38	5241,81	51,86	175° 9' 21"	27
27	2568,70	5246,19	37,77	252° 59' 46"	28
28	2557,66	5210,07	19,77	347° 12' 22"	29
29	2576,93	5205,70	18,68	72° 50' 29"	30
30	2582,44	5223,55	51,62	355° 9' 21"	31
31	2633,88	5219,19	29,39	66° 30' 27"	32
32	2645,59	5246,14	27,86	1° 41' 8"	33
33	2673,44	5246,96	44,36	347° 42' 45"	34
34	2716,78	5237,52	9,31	257° 48' 37"	35
35	2714,81	5228,42	28,70	344° 28' 42"	36
36	2742,47	5220,74	11,54	77° 20' 48"	37
37	2745,00	5232,00	21,90	346° 45' 38"	38
38	2766,32	5226,98	10,05	258° 9' 20"	39
39	2764,26	5217,15	31,27	350° 25' 2"	40
40	2795,09	5211,94	8,66	78° 18' 54"	41
41	2796,84	5220,42	34,25	347° 35' 13"	42
42	2830,30	5213,06	7,05	256° 58' 33"	43
43	2828,71	5206,19	33,56	350° 8' 10"	44
44	2861,77	5200,44	6,07	77° 51' 35"	45
45	2863,05	5206,37	92,16	348° 37' 54"	46
46	2953,40	5188,21	32,05	354° 46' 29"	47
47	2985,32	5185,29	11,10	352° 9' 18"	48
48	2996,32	5183,77	51,80	349° 3' 38"	1
Площадь земельного участка - 11394кв.м.					
59:03:0200007:59 - ЗУ 32.8 (постоянный отвод)					

Взам. инв. №	
Подп. и дата	
Инв. № подл.	

Изм.	Кол.уч.	Лист	№док.	Подп.	Дата

31-980-ППМТ.ПМТ

Лист

72

№ п/п	X	Y	Длины линий, м	Дирекц. угол	№ п/п
1	2551,91	5124,67	79,79	72° 50' 29"	2
2	2575,45	5200,91	19,75	167° 12' 4"	3
3	2556,19	5205,28	12,80	252° 59' 46"	4
4	2552,45	5193,05	5,14	226° 13' 24"	5
5	2548,89	5189,33	16,65	256° 39' 29"	6
6	2545,05	5173,14	4,10	341° 43' 20"	7
7	2548,95	5171,85	22,56	251° 43' 15"	8
8	2541,87	5150,43	18,01	163° 44' 54"	9
9	2524,58	5155,47	9,69	237° 1' 32"	10
10	2519,31	5147,35	27,39	148° 40' 40"	11
11	2495,91	5161,59	54,95	177° 53' 21"	12
12	2441,00	5163,61	78,43	145° 41' 28"	13
13	2376,21	5207,82	69,96	237° 18' 3"	14
14	2338,41	5148,94	11,89	239° 1' 23"	15
15	2332,30	5138,75	14,51	327° 19' 51"	16
16	2344,51	5130,92	16,48	56° 42' 23"	17
17	2353,55	5144,70	36,92	55° 17' 24"	18
18	2374,58	5175,05	7,20	31° 56' 58"	19
19	2380,69	5178,86	65,46	326° 13' 35"	20
20	2435,10	5142,47	11,13	270° 23' 14"	21
21	2435,17	5131,35	36,34	0° 23' 14"	22
22	2471,52	5131,59	9,58	90° 23' 14"	23
23	2471,45	5141,18	21,57	15° 17' 48"	24
24	2492,25	5146,87	63,66	339° 35' 35"	1

Площадь земельного участка - 6356 кв.м.

59:03:0200010:1 - ЗУ 33.3 (постоянный отвод)

№ п/п	X	Y	Длины линий, м	Дирекц. угол	№ п/п
1	2336,64	5118,47	14,73	57° 43' 39"	2
2	2344,51	5130,92	14,51	147° 19' 51"	3
3	2332,30	5138,75	1,98	147° 19' 51"	4
4	2330,64	5139,82	17,95	148° 24' 28"	5
5	2315,34	5149,22	14,13	236° 11' 30"	6
6	2307,48	5137,48	34,82	326° 53' 36"	1

Площадь земельного участка - 502 кв.м.

59:03:0200010:2 - ЗУ 34.1 (постоянный отвод)

№ п/п	X	Y	Длины линий, м	Дирекц. угол	№ п/п
1	2307,48	5137,48	14,13	56° 11' 30"	2
2	2315,34	5149,22	12,95	149° 37' 5"	3
3	2304,17	5155,78	23,00	146° 11' 34"	4
4	2285,06	5168,57	4,20	101° 4' 28"	5
5	2284,26	5172,69	22,04	57° 47' 3"	6
6	2296,00	5191,33	26,42	147° 32' 49"	7
7	2273,71	5205,51	13,02	236° 57' 26"	8
8	2266,61	5194,60	19,04	328° 51' 17"	9

Изн. № подл.	Подп. и дата	Взам. инв. №			

Изм.	Кол.уч.	Лист	№док.	Подп.	Дата

31-980-ППМТ.ПМТ

Лист

73

9	2282,91	5184,75	26,24	240° 56' 10"	10
10	2270,16	5161,82	44,55	326° 53' 36"	1
Площадь земельного участка - 1052 кв.м.					

Площадь образуемых земельных участков из земельных участков, учтенных в государственном кадастре недвижимости, на период эксплуатации – 40359 кв.м.

Изм. № подл.	Подп. и дата	Взам. инв. №							31-980-ППМТ.ПМТ	Лист
										74
			Изм.	Кол.уч.	Лист	№док.	Подп.	Дата		

3. МАТЕРИАЛЫ ПО ОБОСНОВАНИЮ ПРОЕКТА МЕЖЕВАНИЯ ТЕРРИТОРИИ.

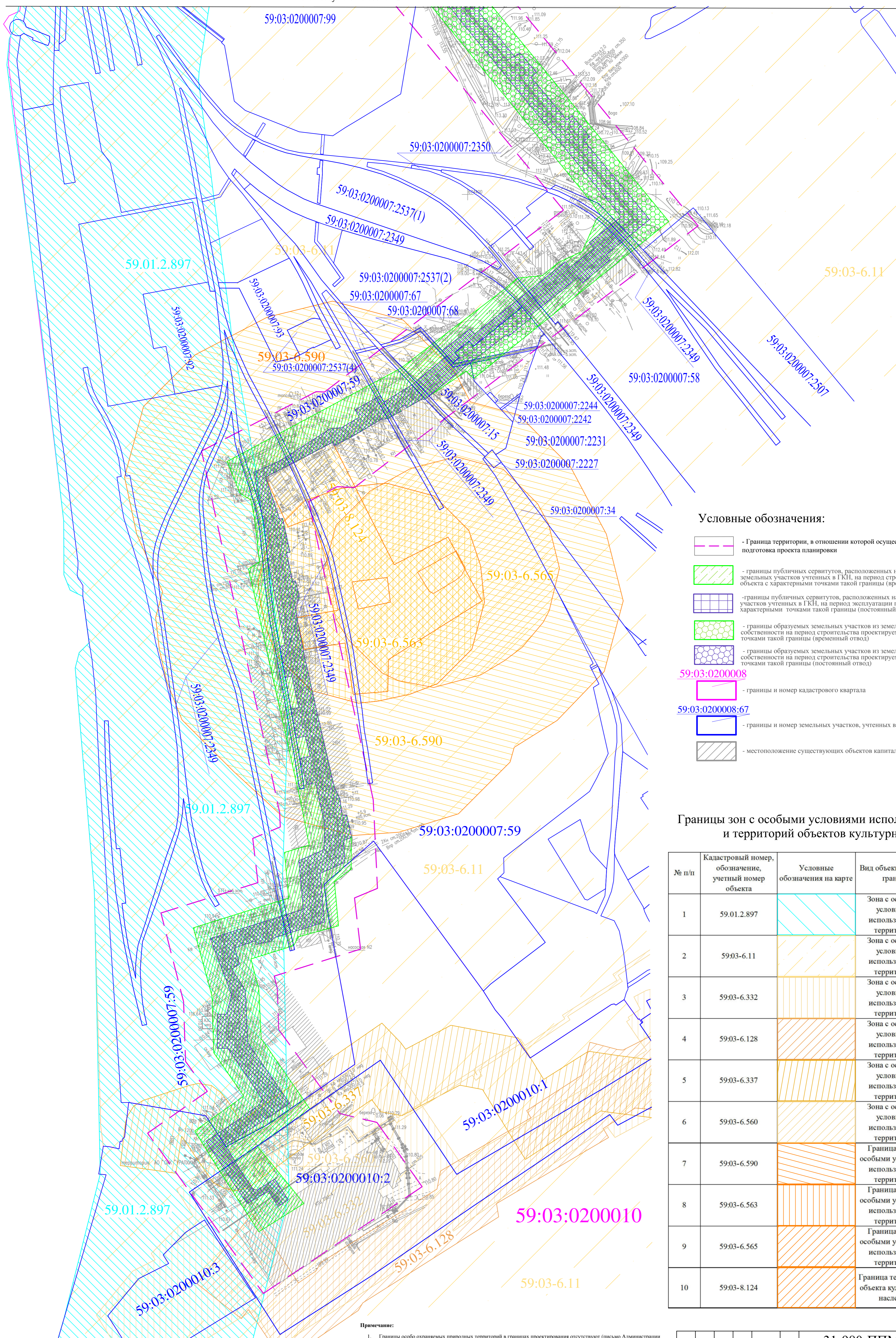
Материалы по обоснованию проекта межевания территории представлены чертежом (п.7 ст. 43 «Градостроительный кодекс Российской Федерации от 29.12.2004 №190-ФЗ (ред. от 27.12.2019)):

31-980-ППМТ.МО ПМТ.ГЧ-1 «Материалы по обоснованию проекта межевания территории» в масштабе 1:2000.

Изн. № подл.	Подп. и дата	Взам. инв. №						31-980-ППМТ.ПМТ	Лист
									75
			Изм.	Кол.уч.	Лист	№док.	Подп.		Дата



Линия соединения с листом 2



Условные обозначения:

- Граница территории, в отношении которой осуществляется подготовка проекта планировки
- границы публичных сервитутов, расположенных на земельных участках/частях земельных участков учтенных в ГКН, на период строительства проектируемого линейного объекта с характерными точками такой границы (временный отвод)
- границы публичных сервитутов, расположенных на земельных участках/частях земельных участков учтенных в ГКН, на период эксплуатации проектируемого линейного объекта с характерными точками такой границы (постоянный отвод)
- границы образуемых земельных участков из земель государственной или муниципальной собственности на период строительства проектируемого линейного объекта с характерными точками такой границы (временный отвод)
- границы образуемых земельных участков из земель государственной или муниципальной собственности на период эксплуатации проектируемого линейного объекта с характерными точками такой границы (постоянный отвод)
- 59:03:0200008 - границы и номер кадастрового квартала
- 59:03:0200008:67 - границы и номер земельных участков, учтенных в ГКН
- местоположение существующих объектов капитального строительства

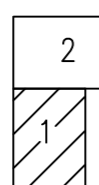
Границы зон с особыми условиями использования территорий и территорий объектов культурного наследия

№ п/п	Кадастровый номер, обозначение, учетный номер объекта	Условные обозначения на карте	Вид объекта реестра границ	Тип зоны (территории)
1	59.01.2.897		Зона с особыми условиями использования территории	Часть прибрежной защитной полосы Камского водохранилища
2	59.03-6.11		Зона с особыми условиями использования территории	Санитарно-защитная зона предприятий, сооружений и иных объектов
3	59:03-6.332		Зона с особыми условиями использования территории	Охранная зона инженерных коммуникаций
4	59:03-6.128		Зона с особыми условиями использования территории	Охранная зона инженерных коммуникаций
5	59:03-6.337		Зона с особыми условиями использования территории	Охранная зона инженерных коммуникаций
6	59:03-6.560		Зона с особыми условиями использования территории	Охранная зона инженерных коммуникаций
7	59:03-6.590		Граница зоны с особыми условиями использования территории	Зона охраны объекта культурного наследия
8	59:03-6.563		Граница зоны с особыми условиями использования территории	Зона охраны объекта культурного наследия
9	59:03-6.565		Граница зоны с особыми условиями использования территории	Зона охраны объекта культурного наследия
10	59:03-8.124		Граница территории объекта культурного наследия	Территория объекта культурного наследия

Примечание:

1. Границы особо охраняемых природных территорий в границах проектирования отсутствуют (письмо Администрации города Березники от 06.12.2019 № СЗД-142-01-19-1502).
2. Границы лесничества, участков лесничества, лесных кварталов, лесотаксационных выделов или частей лесотаксационных выделов в границах проектирования отсутствуют.
3. План составлен по материалам изысканий, выполненных ООО НИП "Изыскатель" в октябре-декабре 2019 года.
4. Система высот - Балтийская.
5. Система координат - МСК-59.
6. Сечение рельефа горизонталями через 0,5 метра.

Схема расположения листов



Имя, Фамилия, Инициалы
Дата
Время, дата

					31-980-ППМТ.МО ПМТ.ГЧ-1		
					Проект планировки и межевания территории по объекту «Монтаж паропровода 17 атм. пара от ТЭЦ (цеха №15) до производственной котельной», расположенному на территории МОТ «Город Березники», Пермского края.		
Изм.	Кол.	Лист	Ндок	Подп.	Дата	Материалы обоснования проекта межевания территории.	
Разработал	Шафорова		[Подпись]			Студия	Лист
						ДПТ	1
						Материалы обоснования проекта межевания территории.	2
						М 1:2000	
						ООО «Гипросинтез» 2019 г.	
						Формат А1	

