

# Схема предполагаемых к использованию земель или части земельного участка

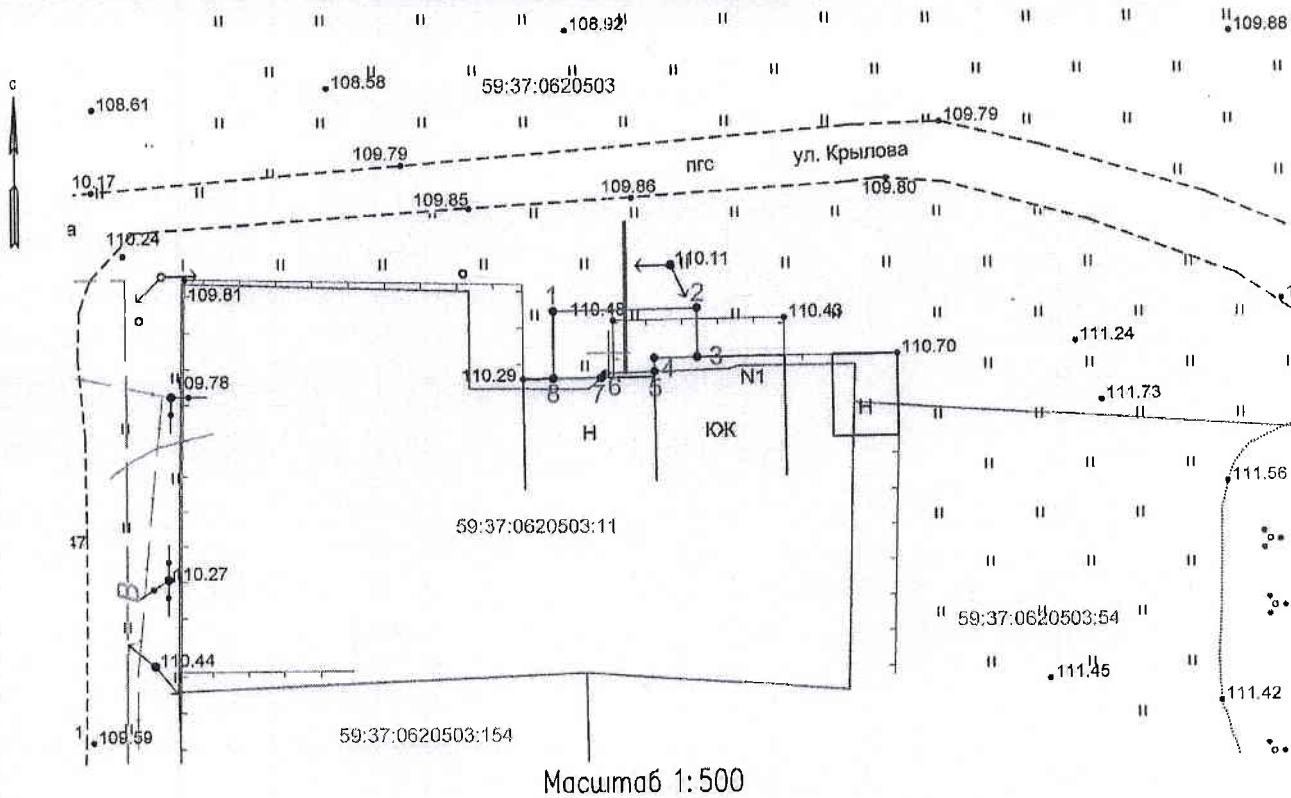
Объект: "Газопровод для транспортировки природного газа под давлением до 0,6 МПа включительно"

Местоположение: Пермский край, г. Усолье, ул. Крылова, в районе дома 1

Площадь земель или части земельного участка, кв.м.: 42

Категория земель: земли населенных пунктов

Вид разрешенного использования: для строительства газопровода



Каталог координат

Обозначение характерных точек границ	Каталог координат, м (МСК-59)	
	X	Y
1	673752.88	2257846.15
2	673753.06	2257856.15
3	673749.69	2257856.15
4	673749.66	2257853.15
5	673748.71	673748.71
6	673748.60	2257849.78
7	673748.28	2257849.43
8	673748.23	2257846.15
1	673752.88	2257846.15

Описание границ смежных землепользователей:

от 1 точки до 3 точки – муниципальная собственность;

от 3 точки до 8 точки – земельный участок с кадастровым номером 59:37:0620503:11;

от 8 точки до 1 точки – муниципальная собственность

Условные обозначения:

• 1	Характерная точка границы, сведения о которой позволяют однозначно определить ее на местности
—	Границы земельных участков, установленные (уточненные) при проведении кадастровых работ, отражающиеся в масштабе
—	Проектируемый газопровод
—	Граница земельного участка, сведения о которой содержатся в ЕГРН
59:37:0620503:11	Обозначение кадастрового номера земельного участка
—	Граница кадастрового квартала
59:37:0620503	Обозначение кадастрового квартала

Заявитель:

/ А.Д. Ярина

(подпись, расшифровка подписи)

МП

(для юридических лиц  
и индивидуальных предпринимателей)

Верно

## Схема предполагаемых к использованию земель или части земельного участка

Объект: газопровод для транспортировки природного газа под давлением до 0.6 Мпа включительно

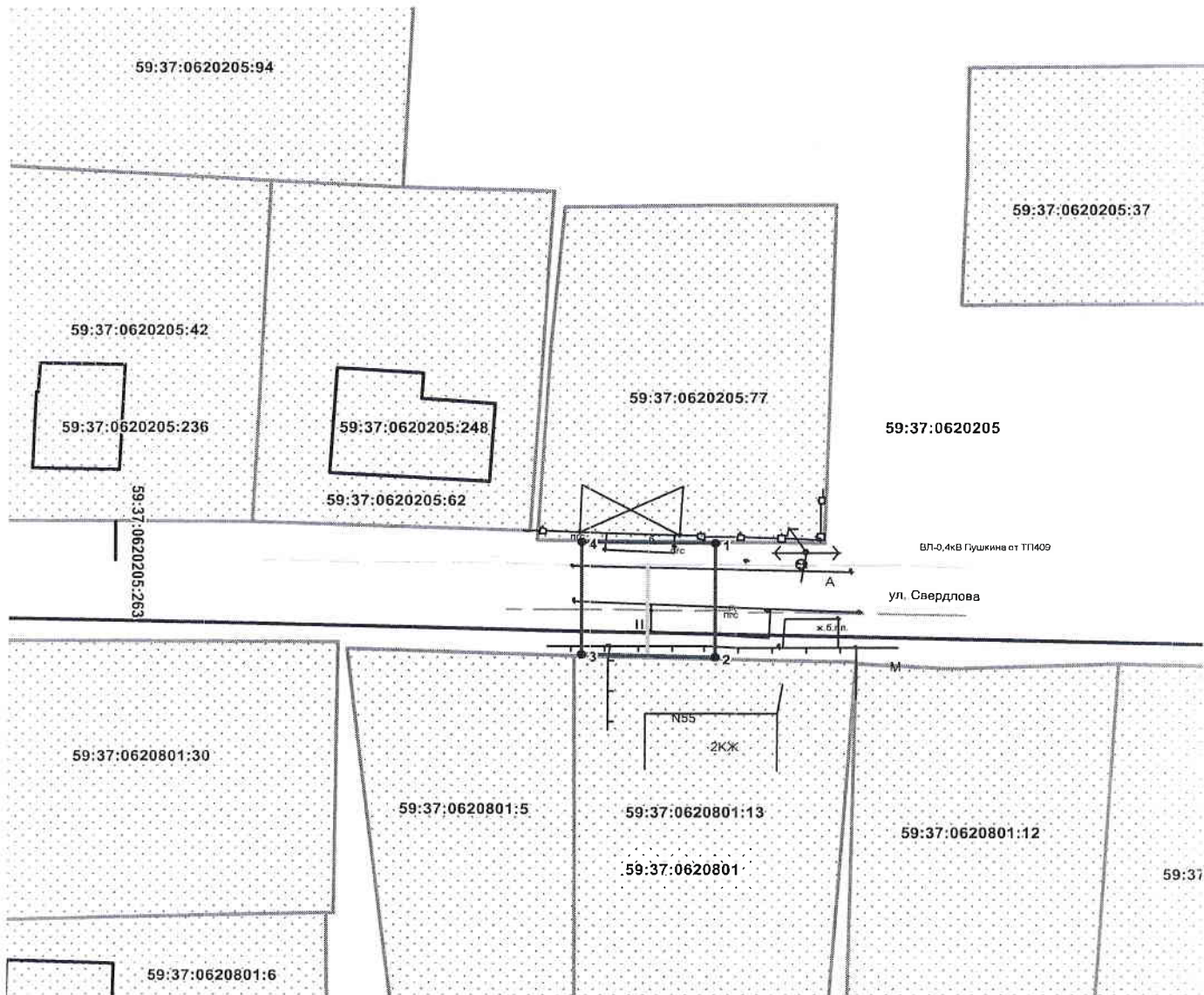
Местоположение: Пермский край, г.о. город Березники, г. Усолье, ул. Свердлова, в районе дома 55

Площадь земель или части земельного участка, кв.м.: **94**

Категория земель: земли населённых пунктов

Вид разрешенного использования: для строительства газопровода

Обозначение характерных точек границ	Координаты (МСК-59), м	
	X	Y
1	675256,35	2257209,55
2	675246,85	2257209,56
3	675247,11	2257199,56
4	675256,48	2257199,55



### Описание границ смежных землепользователей:


- от т.1 до т.2, от т.3 до т.4 — земля общего пользования
- от т.2 до т.3 — земельный участок с кадастровым номером 59:37:0620801:13
- от т.4 до т.1 — земельный участок с кадастровым номером 59:37:0620205:77

Масштаб 1:500

### Условные обозначения:

- граница предполагаемых к использованию земель
- граница учтенных земельных участков
- граница кадастрового квартала
- проектируемый газопровод
- существующий газопровод

- 59:37:0620801:13 — кадастровый номер земельного участка
- 59:37:0620205 — номер кадастрового квартала

Заявитель  /А.Д.Ядрина/

Верно

## Схема предполагаемых к использованию земель или части земельного участка

Объект: газопровод для транспортировки природного газа под давлением до 0.6 Мпа включительно

Местоположение: Пермский край, Городской округ г.Березники, г.Усолье, ул.Воронихина, в районе дома 32

Площадь земель или части земельного участка, кв.м.: **60**

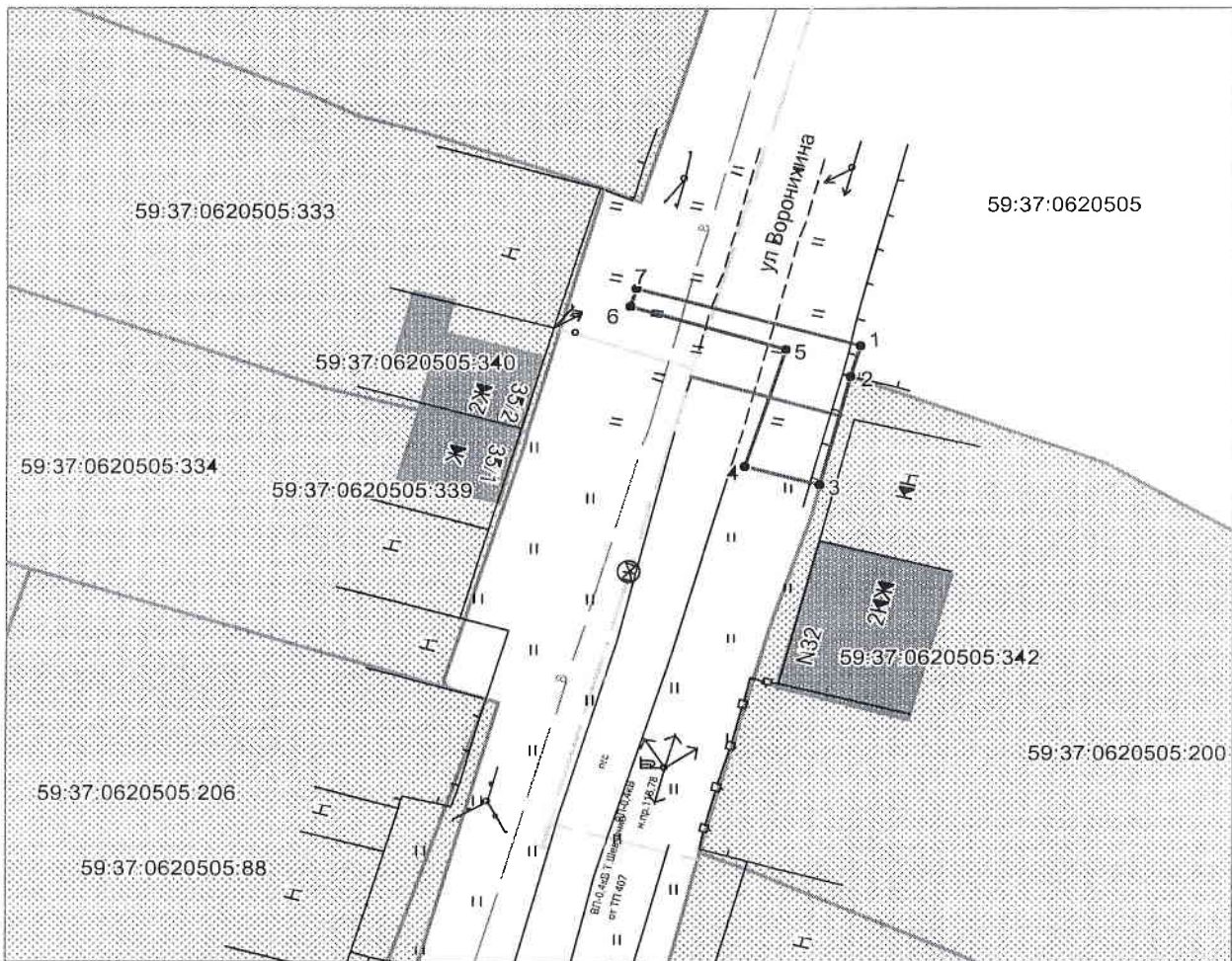
Категория земель: земли населённых пунктов

Вид разрешенного использования: для строительства газопровода

Обозначение характерных точек границ	Координаты (МСК-59), м	
	X	Y
1	673379,95	2257447,87
2	673377,86	2257447,31
3	673370,27	2257445,36
4	673371,61	2257440,73
5	673379,75	2257443,22
6	673382,68	2257433,65
7	673383,97	2257434,02

Описание границ смежных землепользователей:

- от т.1 до т.2 земли общего пользования
- от т.3 до т.1
- от т.2 до т.3 земельный участок с кадастровым номером 59:37:0620505:200



**Масштаб 1:500**

**Условные обозначения:**

- граница предполагаемых к использованию земель
- граница учтенных земельных участков
- граница кадастрового квартала
- проектируемый газопровод
- существующий газопровод
- 59:37:0620505:200 кадастровый номер земельного участка
- 59:37:0620505 номер кадастрового квартала

Заявитель  А.Д. Ядрина/

Верно