



ГОСУДАРСТВЕННАЯ ИНСПЕКЦИЯ ПО ОХРАНЕ ОБЪЕКТОВ  
КУЛЬТУРНОГО НАСЛЕДИЯ ПЕРМСКОГО КРАЯ

П Р И К А З

19.02.2020

№ СЭД-55-01-06-62

Об утверждении границ территории, предмета охраны, режима использования территории объекта культурного наследия регионального значения – памятника «Церковь Преображения Господня»

В соответствии с Федеральным законом от 25 июня 2002 г. № 73-ФЗ «Об объектах культурного наследия (памятниках истории и культуры) народов Российской Федерации», Приказом Министерства культуры Российской Федерации от 4 июня 2015 г. № 1745 «Об утверждении требований к составлению проектов границ территорий объектов культурного наследия», Законом Пермского края от 7 июля 2009 г. № 451-ПК «Об объектах культурного наследия (памятниках истории и культуры) народов Российской Федерации, расположенных на территории Пермского края», Положением о Государственной инспекции по охране объектов культурного наследия Пермского края, утвержденным постановлением Правительства Пермского края от 19 апреля 2017 г. № 260-п «О передаче функций в сфере охраны объектов культурного наследия и внесении изменений в отдельные постановления Правительства Пермского края»,

**ПРИКАЗЫВАЮ:**

1. Установить границы территории объекта культурного наследия регионального значения – памятника «Церковь Преображения Господня», расположенного по адресу: Пермский край, Городской округ город Березники, с. Пыскор, ул. Советская, д. 63 (далее – объект культурного наследия), утвердив их согласно приложениям 1, 2 к настоящему приказу.

2. Установить режим использования территории объекта культурного наследия бессрочно согласно приложению 3 к настоящему приказу.

СЭД-55-01-06-62

19.02.2020



3. Установить предмет охраны объекта культурного наследия согласно приложению 4 к настоящему приказу.

4. Настоящий приказ вступает в силу через 10 дней после дня его официального опубликования.

Начальник инспекции



А.С. Жуковский

Приложение 1  
к приказу Государственной  
инспекции по охране объектов  
культурного наследия  
Пермского края  
от 19.02.2020  
№ СЭД-55-01-06-62

### ОПИСАНИЕ ГРАНИЦ

территории объекта культурного наследия регионального значения – памятника «Церковь Преображения Господня», расположенного по адресу: Пермский край, Городской округ город Березники, с. Пыскор, ул. Советская, д. 63

Территория объекта культурного наследия регионального значения – памятника «Церковь Преображения Господня», расположенного по адресу: Пермский край, Городской округ город Березники, с. Пыскор, ул. Советская, д. 63, устанавливается в следующих границах: от точки 1 на юг до точки 2 – 25,13 м, далее на юго-восток до точки 3 – 6,99 м, далее на запад-юго-запад до точки 4 – 65,27 м, далее на север-северо-запад до точки 5 – 53,32 м, далее на восток до точки 1 – 74,37 м.

#### Координаты характерных точек границы территории объекта культурного наследия (МСК-59)

Обозначение характерных точек границ	Координаты, м	
	X	Y
1	681820,26	2252315,24
2	681795,13	2252314,97
3	681788,78	2252317,89
4	681767,35	2252256,24
5	681818,41	2252240,89
1	681820,26	2252315,24





Приложение 2  
к приказу Государственной  
инспекции по охране объектов  
культурного наследия  
Пермского края  
от 19.02.2020  
№ СЭД-55-01-06-62

### СХЕМА ГРАНИЦ

территории объекта культурного наследия регионального значения –  
памятника «Церковь Преображения Господня», расположенного по адресу:  
Пермский край, Городской округ город Березники, с. Пыскор, ул. Советская,  
д. 63





Приложение 3  
к приказу Государственной  
инспекции по охране объектов  
культурного наследия  
Пермского края  
от 19.02.2020  
№ СЭД-55-01-06-62

### РЕЖИМ ИСПОЛЬЗОВАНИЯ

территории объекта культурного наследия регионального значения – памятника «Церковь Преображения Господня», расположенного по адресу: Пермский край, Городской округ город Березники, с. Пыскор, ул. Советская, д. 63

На территории объекта культурного наследия регионального значения – памятника «Церковь Преображения Господня», расположенного по адресу: Пермский край, Городской округ город Березники, с. Пыскор, ул. Советская, д. 63 (далее – памятник), запрещается строительство объектов капитального строительства и увеличение объемно-пространственных характеристик существующих на территории памятника объектов капитального строительства; проведение земляных, строительных, мелиоративных и иных работ, за исключением работ по сохранению памятника или его отдельных элементов, сохранению историко-градостроительной или природной среды памятника.

На территории памятника разрешается ведение хозяйственной деятельности, не противоречащей требованиям обеспечения сохранности памятника и позволяющей обеспечить его функционирование в современных условиях.

К работам по сохранению относятся консервация, ремонт, реставрация памятника, приспособление памятника для современного использования, научно-исследовательские, изыскательские, проектные и производственные работы, научно-методическое руководство, технический и авторский надзор.

Проектирование и проведение работ по сохранению территории памятника осуществляются по согласованию с исполнительным органом государственной власти Пермского края, уполномоченным в области охраны объектов культурного наследия.



Территория объекта культурного наследия располагается в границах территории объекта археологического наследия «Пыскор, поселение и медеплавильный завод», в связи с этим на территорию объекта культурного наследия распространяется режим использования территории объекта археологического наследия «Пыскор, поселение и медеплавильный завод».








Приложение 4  
к приказу Государственной  
инспекции по охране объектов  
культурного наследия  
Пермского края  
от 19.02.2020  
№ СЭД-55-01-06-62





### ПРЕДМЕТ ОХРАНЫ

объекта культурного наследия регионального значения – памятника  
«Церковь Преображения Господня», расположенного по адресу: Пермский  
край, Городской округ город Березники, с. Пыскор, ул. Советская, д. 63




№ п/п	Наименование, описание предмета охраны	Изображение
<b>1. Градостроительные особенности:</b>		
1.1	Расположение с незначительным отступом от линии застройки улицы Советская (вместе с утраченной колокольней)	
1.2	Бассейн визуального восприятия с запада ограничен линией застройки ул. Советская от дома № 68 до дома № 71, с востока – акваторией р. Кама, с юга – ул. 1 Мая, с севера – кромкой горы бывшего Пыскорского монастыря (Кадастровый квартал № 59:37:0510101)	
<b>2. Архитектурные особенности (экстерьер):</b>		
2.1	Объемно-пространственное решение – храм кораблем с двухсветной храмовой частью, трапезной, апсидой и колокольней (утрачена, подлежит воссозданию)	
2.2	Материал стен – полнотельный керамический кирпич	
2.3	Материал фасадной поверхности – лицевая кирпичная кладка с расшивкой швов, окраска по кирпичу	



2.4	Характер архитектурного декора фасадов в стилистике классицизма:	
2.4.1	Храмовая часть:	
2.4.1.1	- венчающий карниз большого выноса, поребрик во фризе, ступенчатые кронштейны;	
2.4.1.2	- арочные оконные проемы в обрамлении ушастых наличников;	
2.4.1.3	- киоты в обрамлении рамочного наличника из скругленного кирпича на южном, северном и восточном фасадах	
2.4.2	Трапезная:	
2.4.2.1	- венчающий ступенчатый карниз;	
2.4.2.2	- арочные оконные проемы в обрамлении архивольтов	

2.4.3	Апсида:	
2.4.3.1	- пятигранная с выделением граней лопатками;	
2.4.3.2	- арочные окна с полуналичниками и полотенцами;	
2.4.3.3	- венчающий карниз с гладким фризом	
2.4.4	Фланкирующие и межоконные лопатки апсиды, храма и трапезной	



2.4.5	Глухие металлические кованые кубоватые решетки на окнах	
2.5	Расположение, количество, габариты, конфигурация, расстекловка оконных проемов (в том числе не используемых), материал оконных рам – дерево	
2.6	Расположение, количество, габариты, конфигурация дверных проемов (в том числе не используемых)	
<b>3. Архитектурные особенности (интерьер):</b>		
3.1	Планировочное решение – расположение капитальных стен, габариты и конфигурация проемов, столбов	
3.2	Перекрытие над храмом – коробовый свод с металлическими коваными воздушными связями	
3.3	Перекрытие над апсидой – конха с металлическими коваными воздушными связями	

3.4	Перекрытия над трапезной – система парусных сводов с опиранием на арочные пролеты между стенами и четырьмя столбами в центре	
3.5	Профилированные штукатурные наличники проемов	
4. Мемориальные особенности		
4.1	Подлинный объект материальной культуры, свидетельствующий о развитии архитектуры и строительного искусства	