

от АО «Газпром газораспределение Пермь»
ИНН 5902183841
ОГРН 1025900512670

(Ф.И.О. заявителя – ФЛ; наименование, ИНН, ОГРН заявителя-ЮЛ)

Ядриной Анны Дмитриевны

(Ф.И.О. представителя заявителя, реквизиты документа, подтверждающего полномочия)

Представитель действует по доверенности серия 59АА номер 2580312 от 04.09.2017 г.

Паспортные данные:
(указываются данные заявителя)

серия 5705, № 902934,
 выдан «07» ноября 2006 г.
 кем ОВД Осинского района Пермского края
 Место нахождения заявителя:
 614097, г. Пермь, ул. Подлесная, 43, офис 304

Почтовый адрес, адрес электронной почты
svetlakovaos@geoinzhenер.pф
 Контактные телефоны заявителя
 8-922-376-14-11

10.03.20
КОНТРОЛЬ

С.В. Ядриной
С.В. Ядриной

АДМИНИСТРАЦИЯ Г. БЕРЕЗНИКИ
 УПРАВЛЕНИЕ ИМУЩЕСТВЕННЫХ
 И ЗЕМЕЛЬНЫХ ОТНОШЕНИЙ

13.03.2020 г.

Вх. № 18 - 01 - 101532

Мамминой Р.В.

ДЛЯ
 РАССМОТРЕНИЯ

Ядриной

ЗАЯВЛЕНИЕ

Прошу выдать Решение на размещение объекта на землях, находящихся в государственной или муниципальной собственности, площадью **158 кв.м**, расположенных: **Пермский край, г. Березники, ул. Магистральная, в районе дома 21**

Кадастровый квартал: **59:03:0400138**

Цель использования земельного участка в соответствии с пунктом 3 ст. 39.36 Земельного кодекса РФ и пунктом 6 Постановления Правительства РФ от 03.12.2014 № 1300, а также в соответствии с пп. 8 п.4 ст. 20 Закона Пермского края от 14.09.2011 № 805-ПК.

Срок использования земельного участка: **12 месяцев**.

Предполагаемый способ размещения объекта – **подземный**

Назначение газопровода: транспортировка природного газа под давлением до 0,6 МПа

Прошу указать в Решении пользователем Акционерное общество «Газпром газораспределение Пермь» (**Березниковский филиал**: юридический адрес: 614000, г. Пермь, ул. Петропавловская, 43; почтовый адрес: 618400, Пермский край, г. Березники, ул. Уральских танкистов, 5; ИНН/КПП 5902183841/590150001; БИК 045773603; к/счет 30101810900000000603; р/счет 40702810649030012662 Западно-Уральский банк ОАО «Сбербанк России»; тел/факс 8 (34242) 6-26-18/6-42-83).

Ядриной

/Ядрина А.Д. /

« 11 » марта 2020 г.

Схема предполагаемых к использованию земель или части земельного участка

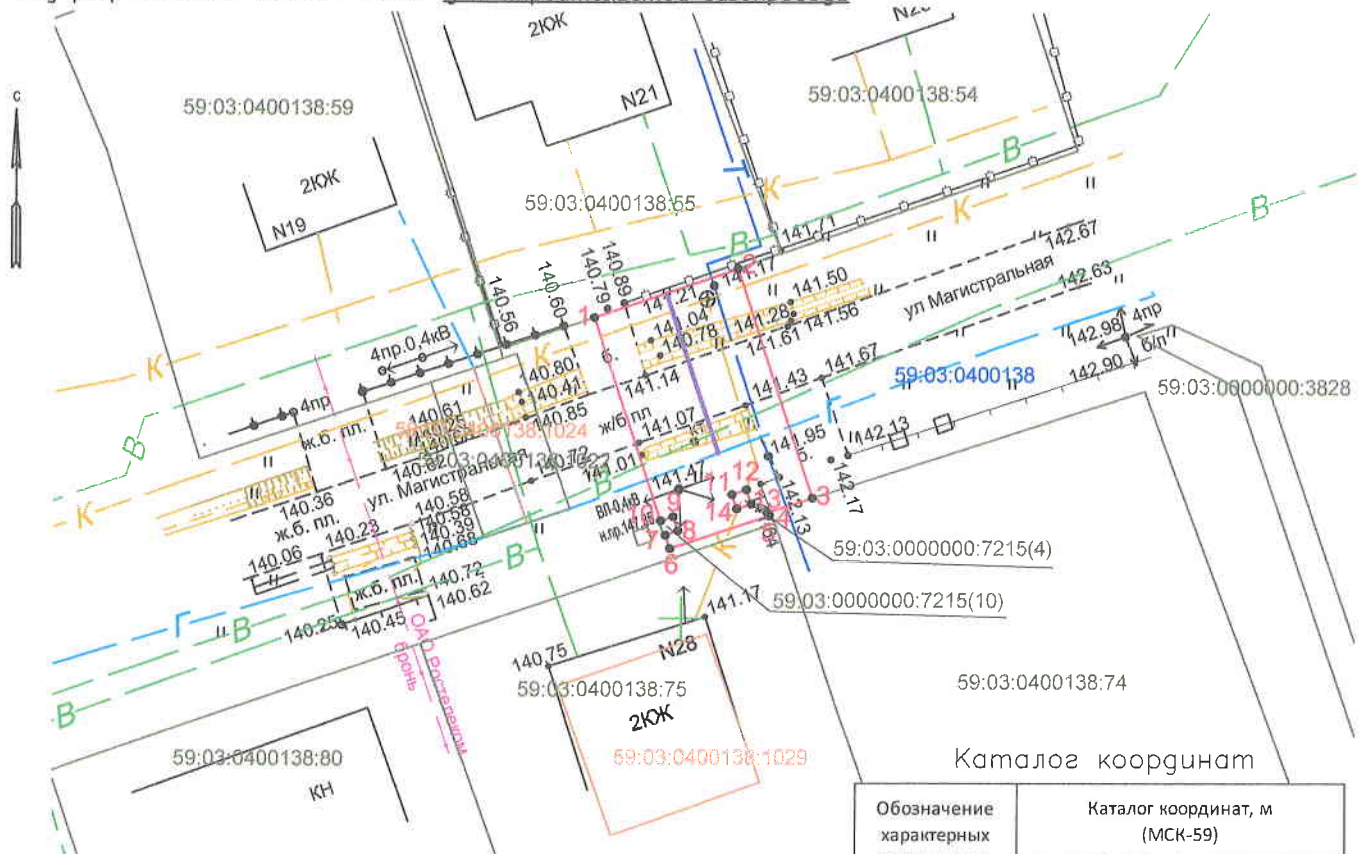
Объект: "Газопровод для транспортировки природного газа под давлением до 0,6 МПа включительно"

Местоположение: Пермский край, г. Березники, ул. Магистральная, в районе дома 21

Площадь земель или части земельного участка, кв.м.: 158

Категория земель: земли населенных пунктов

Вид разрешенного использования: для строительства газопровода



Масштаб 1:500

Каталог координат

Обозначение характерных точек границ	Каталог координат, м (МСК-59)	
	X	Y
1	672419.95	2266144.20
2	672423.14	2266153.68
3	672408.03	2266158.64
4	672407.07	2266155.65
5	672406.85	2266155.81
6	672404.69	2266149.21
7	672405.57	2266148.92
8	672405.85	2266149.75
9	672406.80	2266149.43
10	672406.51	2266148.61
1	672419.95	2266144.20
11	672408.27	2266153.32
12	672408.59	2266154.27
13	672407.64	2266154.60
15	672407.32	2266153.65
11	672408.27	2266153.32

Описание границ смежных землепользователей:

- от 1 точки до 2 точки – земельный участок с кадастровым номером 59:03:0400138:55;
- от 2 точки до 3 точки – муниципальная собственность;
- от 3 точки до 5 точки – земельный участок с кадастровым номером 59:03:0400138:74;
- от 5 точки до 7 точки – муниципальная собственность;
- от 7 точки до 10 точки – земельный участок с кадастровым номером 59:03:0000000:7215(10);
- от 10 точки до 1 точки – муниципальная собственность;

от 11 точки до 11 точки – земельный участок с кадастровым номером 59:03:0000000:7215(4)

Условные обозначения:

• 1	Характерная точка границы, сведения о которой позволяют однозначно определить ее на местности
—	Границы земельных участков, установленные (уточненные) при проведении кадастровых работ, отражающиеся в масштабе
—	Проектируемый газопровод
—	Граница земельного участка, сведения о которой содержатся в ЕФРН
59:03:0400138:74	Обозначение кадастрового номера земельного участка
—	Граница кадастрового квартала
59:03:0400138	Обозначение кадастрового квартала
—	Граница объекта капитального строительства
59:03:0400138:1029	Обозначение кадастрового номера объекта капитального строительства

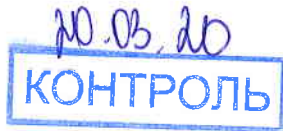
Заявитель:

(Подпись)
/ А.Д. Ягрин
(подпись, расшифровка подписи)

МП
(для юридических лиц
и индивидуальных предпринимателей)

Верно

Управление имущественных и земельных отношений г.Березники



С.В. Валерьевой
г.распределитель
Мауф

АДМИНИСТРАЦИЯ Г.БЕРЕЗНИКИ
УПРАВЛЕНИЕ ИМУЩЕСТВЕННЫХ
И ЗЕМЕЛЬНЫХ ОТНОШЕНИЙ
 18.03.2020 г.
 Вх.№.18-01-101533

Мамешиной С.В.
 ДЛ
РАССМОТРЕНИЯ
Мауф

от АО «Газпром газораспределение Пермь»
 ИНН 5902183841
 ОГРН 1025900512670

(Ф.И.О. заявителя – ФЛ; наименование, ИНН, ОГРН заявителя-ЮЛ)

Ядриной Анны Дмитриевны

(Ф.И.О. представителя заявителя, реквизиты документа, подтверждающего полномочия)

Представитель действует по доверенности серия 59АА номер 2580312 от 04.09.2017 г.

Паспортные данные:
 (указываются данные заявителя)

серия 5705, № 902934,
 выдан «07» ноября 2006 г.
 кем ОВД Осинского района Пермского края
 Место нахождения заявителя:
 614097, г. Пермь, ул. Подлесная, 43, офис 304

Почтовый адрес, адрес электронной почты
 demidovaov@геоинженер.рф
 Контактные телефоны заявителя
 89223761411

ЗАЯВЛЕНИЕ

Прошу выдать Решение о размещении объекта на землях, находящихся в государственной или муниципальной собственности, площадью 330 кв.м., расположенном: **Пермский край, го город Березники, г. Березники, ул. Карла Маркса, в районе дома 107а.**

Кадастровые кварталы: **59:03:0300004.**

Цель использования земель или части земельного участка в соответствии с пунктом 3 ст. 39.36 Земельного кодекса РФ и пунктом 6 Постановления Правительства РФ от 03.12.2014 № 1300, а так же в соответствии с пп. 8 п.4 ст. 20 Закона Пермского края от 14.09.2011 № 805-ПК.

Срок использования земельного участка: 12 месяцев.

Предполагаемый способ размещения объекта – подземный.

Назначение газопровода: транспортировка природного газа под давлением до 0,6 Мпа

Прошу указать в Решении пользователем Акционерное общество «Газпром газораспределение Пермь» (Березниковский филиал: юридический адрес: 614000, г. Пермь, ул. Петропавловская, 43; почтовый адрес: 618400, Пермский край, г. Березники, ул. Уральских танкистов, 5; ИНН/КПП 5902183841/590150001; БИК 045773603; к/счет 30101810900000000603; р/счет 40702810649030012662 Западно-Уральский бавк ОАО «Сбербанк России»; тел/факс 8 (34242) 6-26-18/6-42-83).

Ядрина А.Д. /Ядрина А.Д. /
 «06» марта 2020г.

Схема предполагаемых к использованию земель или части земельного участка

Объект: газопровод для транспортировки природного газа под давлением до 0,6 Мпа включительно

Местоположение: Пермский край, го город Березники, г. Березники, ул. Карла Маркса, в районе дома 107а

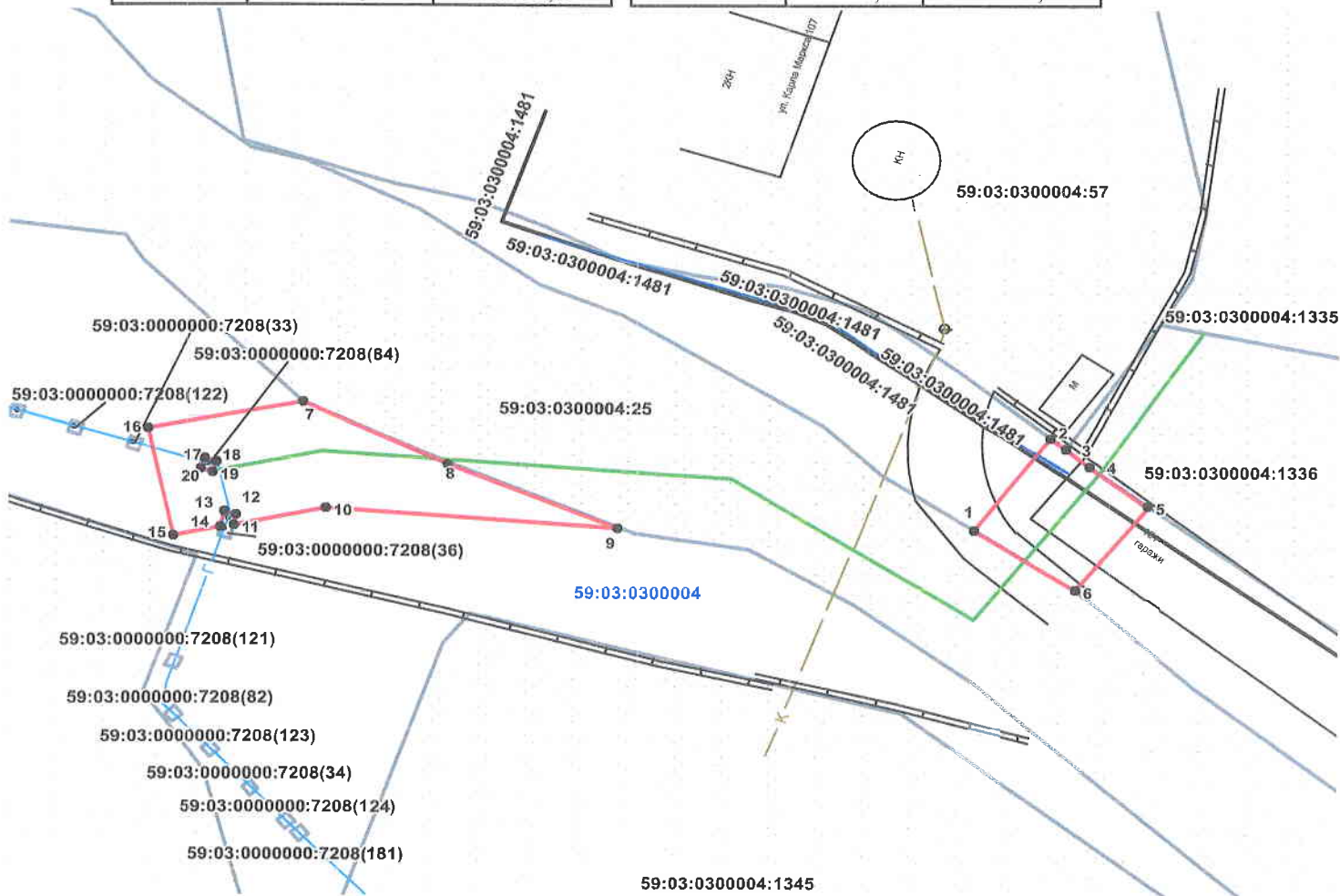
Площадь земель или части земельного участка, кв.м.: **330**

Категория земель: земли населённых пунктов

Вид разрешенного использования: для строительства газопровода



Обозначение характерных точек границ	Координаты (МСК-59), м		Обозначение характерных точек границ	Координаты (МСК-59), м	
	X	Y		X	Y
1	675469,54	2265042,71	11	675469,82	2264982,61
2	675477,73	2265048,98	12	675470,83	2264982,85
3	675476,77	2265050,17	13	675471,11	2264981,89
4	675475,18	2265052,12	14	675469,60	2264981,53
5	675471,64	2265056,93	15	675468,79	2264977,66
6	675464,12	2265051,01	16	675478,55	2264975,62
-	"	"	-	"	"
7	675480,98	2264988,19	17	675475,57	2264981,26
8	675475,46	2265000,07	18	675474,61	2264980,96
9	675469,72	2265013,78	19	675474,89	2264980,00
10	675471,38	2264990,09	20	675475,85	2264980,30



Описание границ смежных землепользователей:

от т.1 до т.2,		от т.11 до т.14,	земельный участок
от т.5 до т.6,	земли общего пользования	от т.17 до т.17	с кадастровым номером 59:03:0000000:7208
от т.9 до т.7			
от т.2 до т.3	земельный участок с кадастровым номером 59:03:0300004:1335		
от т.3 до т.5	земельный участок с кадастровым номером 59:03:0300004:1336		
от т.6 до т.1,			
от т.7 до т.9	земельный участок с кадастровым номером 59:03:0300004:25		

Условные обозначения:

- граница предполагаемых к использованию земель
- граница учтенных земельных участков
- граница кадастрового квартала
- проектируемый газопровод
- существующий газопровод

Масштаб 1:600

59:03:0300004:25 кадастровый номер земельного участка
59:03:0300004 номер кадастрового квартала

Заявитель  /А.Д.Ядрина/

Верно

Каталог координат

Система координат: г. Березники

№	X	Y
1	4381.537	9653.233
2	4389.684	9659.558
3	4388.716	9660.741
4	4387.113	9662.680
5	4383.540	9667.466
6	4376.061	9661.496
-	-	-
7	4393.345	9598.791
8	4387.745	9610.634
9	4381.912	9624.305
10	4383.732	9600.626
11	4382.223	9593.136
12	4383.231	9593.383
13	4383.518	9592.425
14	4382.010	9592.054
15	4381.227	9588.179
16	4391.000	9586.205
17	4387.982	9591.825
18	4387.024	9591.518
19	4387.311	9590.560
20	4388.269	9590.867