

УРАЛКАЛИЙ®

Публичное акционерное общество  
«УРАЛКАЛИЙ»

Пятилетки ул., д. 63, г. Березники,  
Пермский край, Российская Федерация, 618426  
телефон: +7 (3424) 296259, факс: +7 (3424) 296100  
Internet: <http://www.uralkali.com>  
ОКПО 00293944, ОГРН 1025901702188,  
ИНН/КПП 5911023807/591550001

03-03-2020 № 01.14.1-198698

На № \_\_\_\_\_ от \_\_\_\_\_

Администрация города Березники  
614000, Пермский край,  
г. Березники, Советская пл., 1

АДМИНИСТРАЦИЯ ГОРОДА БЕРЕЗНИКИ  
УПРАВЛЕНИЕ ИМУЩЕСТВЕННЫХ  
И ЗЕМЕЛЬНЫХ ОТНОШЕНИЙ

03.03.2020 г.  
В № 18-01-421/142

### Заявление о размещении объектов.

Постановлением администрации города Березники от 03.12.2019 №3193 утверждены Проект планировки и Проект межевания территории для размещения линейных объектов инфраструктуры ПАО «Уралкалий», входящих в состав проекта: «Схема перекачки дренажных вод БКПРУ-2».

В состав планируемого к строительству линейного объекта также входят следующие объекты: дренажная напорная канализация, ВЛЗ-6 кВ.

В силу пункта 3 статьи 39.36. Земельного кодекса РФ виды объектов, размещение которых может осуществляться на землях или земельных участках, находящихся в государственной или муниципальной собственности, без предоставления земельных участков и установления сервитутов, публичного сервитута (за исключением объектов, указанных в пунктах 1 и 2 настоящей статьи), устанавливаются Правительством Российской Федерации. Порядок и условия размещения указанных объектов устанавливаются нормативным правовым актом субъекта Российской Федерации.

Постановлением Правительства РФ от 03.12.2014 N 1300 утвержден Перечень видов объектов, размещение которых может осуществляться на землях или земельных участках, находящихся в государственной или муниципальной собственности, без предоставления земельных участков и установления сервитутов.

В соответствии с пунктами 3, 5 указанного Перечня к таким объектам, в том числе, относятся:

- линейные сооружения канализации (в том числе ливневой) и водоотведения;
- линии электропередачи классом напряжения до 35 кВ, а также связанные с ними трансформаторные подстанции, распределительные пункты и иное предназначенное для осуществления передачи электрической энергии оборудование.

Постановлением Правительства Пермского края от 22.07.2015 N 478-п утверждено Положение о порядке и условиях размещения объектов на землях или земельных участках, находящихся в государственной или муниципальной собственности, на территории Пермского края без предоставления земельных участков и установления сервитутов (далее по тексту – Положение).

ПАО «Уралкалий» планирует разместить на земельном участке площадью 12608 кв.м., расположенном в кадастровом квартале 59-03:0700024, местоположение: Пермский край, г. Березники, (схема предполагаемых к использованию земель или части земельного участка прилагается) дренажную напорную канализацию, ВЛЗ-6 кВ.

Предполагаемый способ размещения дренажной напорной канализации – подземный.

Предполагаемый способ размещения ВЛЗ-6кВ – наземный.  
Предполагаемый срок использования земель, земельного участка или части земельного участка: один год.

На основании вышензложенного, ПАО «Уралкалий» просит принять решение о размещении объектов: дренажной напорной канализации, ВЛЗ-6 кВ на срок один год на земельном участке площадью 12608 кв.м., расположенном в кадастровом квартале 59-03:0700024, местоположение: Пермский край, г. Березники.

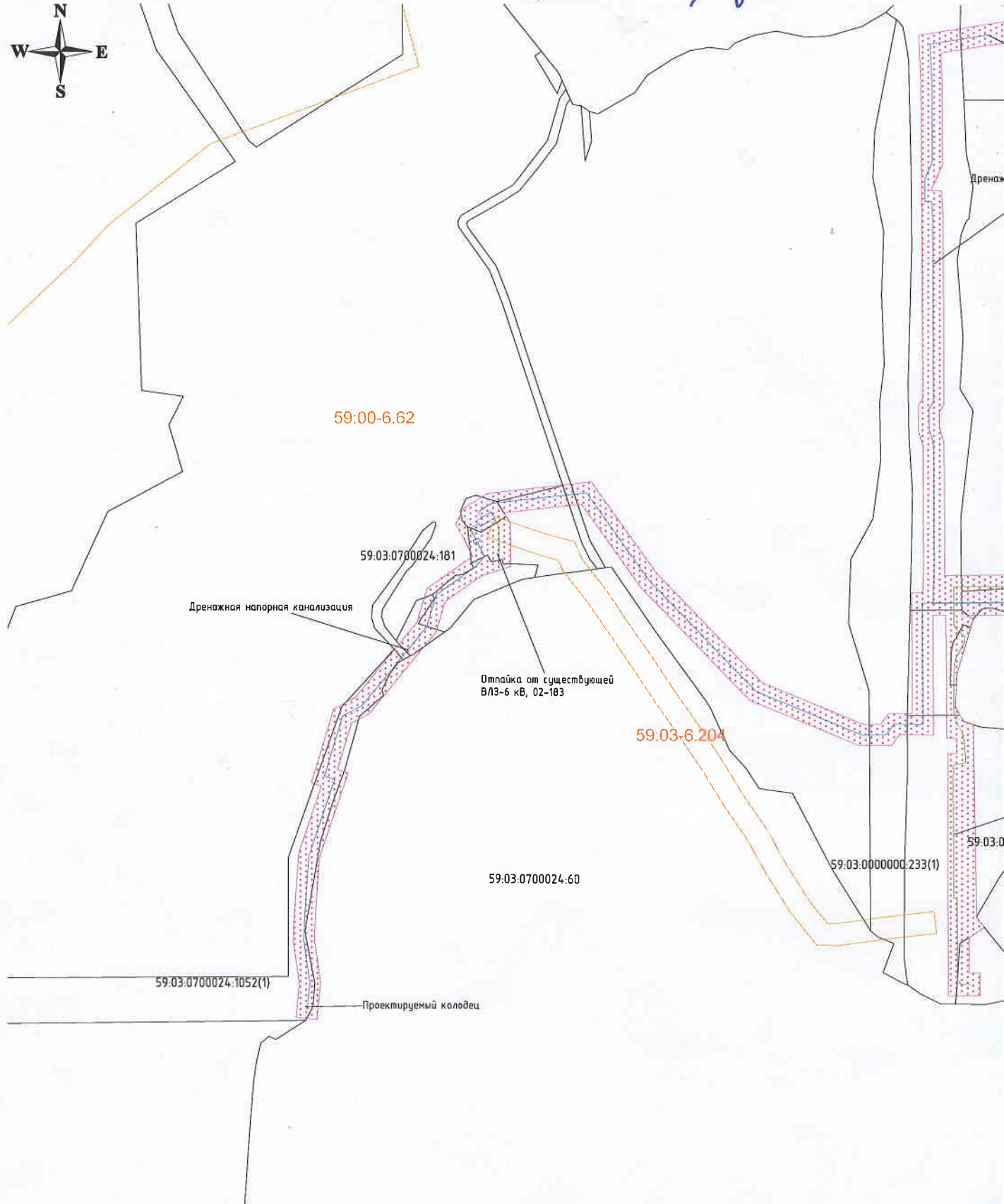
### Приложение:

1. Схема предполагаемых к использованию земель или части земельного участка – 2 экз.;
2. Схема размещения объектов – 1 экз.;
3. Копия выписки из ЕГРЮЛ ПАО «Уралкалий» - 1 экз.;
4. Копия доверенности №3 от 01.01.2020г. – 1 экз.

И.о. директора по правовым и  
корпоративным вопросам







А.В. Гклофеев

Костюкова Т.В.  
883424296010



Согласовано		
Взам. инв. №		
Подп. и дата		
Инв. № подл.		

**УСЛОВНЫЕ ОБОЗНАЧЕНИЯ**

-  Границы зоны планируемого размещения линейных объектов инфраструктуры ПАО Уралкалий, входящих в состав проекта: Схема перекачки дренажных вод БКПРУ-2
-  Дренажная напорная канализация
-  ВЛЗ-6 кВ
-  59.10.-6.7 Утвержденные в установленном порядке границы зон с особыми условиями использования территории
-  59:03:0700024:60 Границы существующих земельных участков
-  59:03:0700024 Номер кадастрового квартала



# Схема предполагаемых к использованию земель или

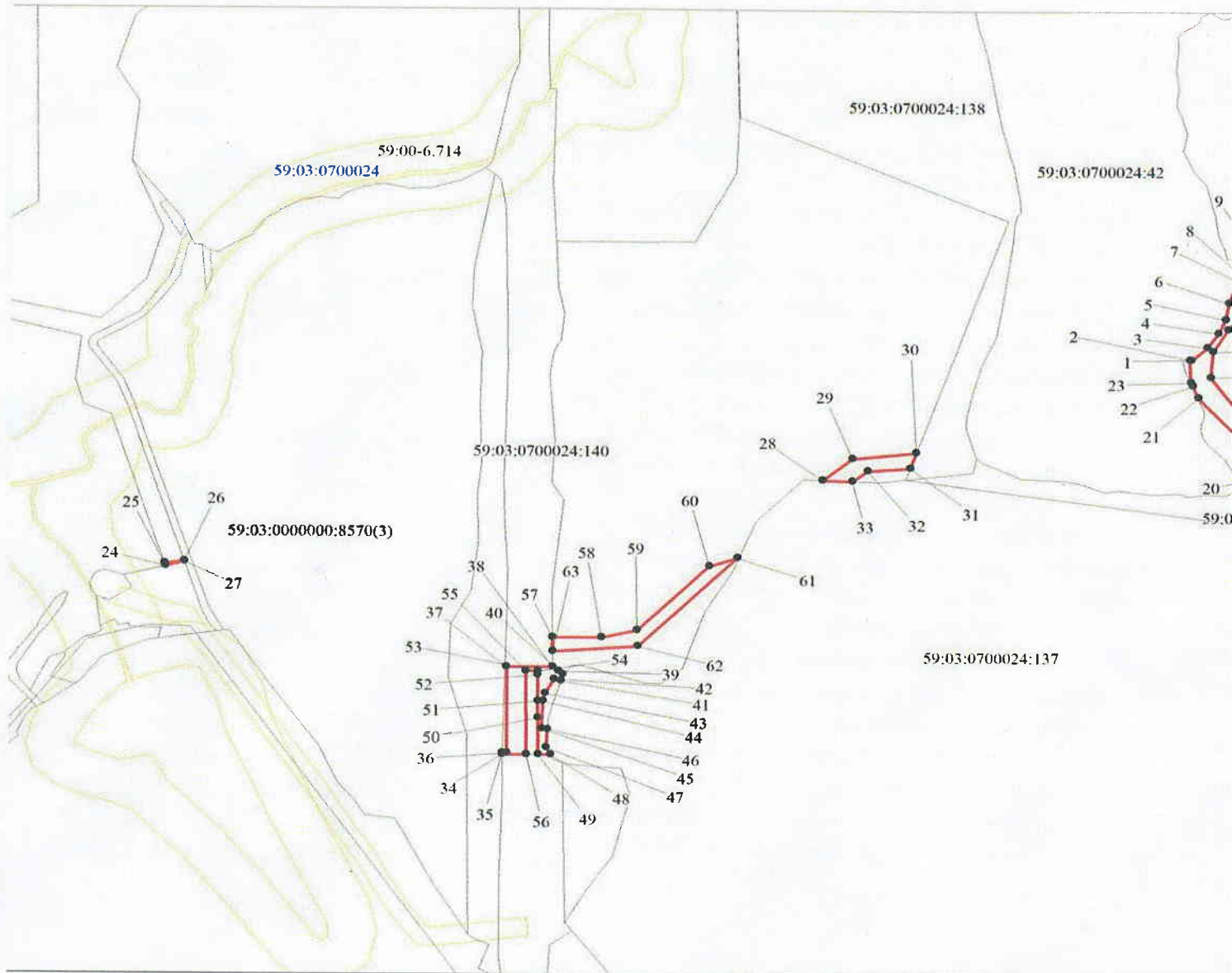
Объект: «Схема перекачки дренажных вод БКПРУ-2»

Местоположение: Пермский край, г. Березники

Площадь земель или части земельного участка, кв.м: 12608






Категория земель: Земли населённых пунктов

Зона производственно-коммунальных объектов III класса (П-3)



## Условные обозначения:

Масштаб 1:5000

-  - внось образованная часть границы, сведения о которой достаточны для определения ее местоположения
-  - граница земельного участка, учтенного в ГКИ
-  - граница кадастрового квартала
- 59:03:0700024 - кадастровый номер квартала
-  - граница зон с особым использованием территории
- 59:01-7.32 - учетный номер зоны с особыми условиями использования территории
-  1 - характерная точка границы, сведения о которой позволяют однозначно определить ее на местности

**сти земельного участка**

**Описание границ смежных землепользователей**

- от 1 до 8 - земельный участок с кадастровым номером 59:03:0700024:42
- от 8 до 10 - земли общего пользования
- от 10 до 18 - земельный участок с кадастровым номером 59:03:0700024:1049
- от 18 до 19 - земельный участок с кадастровым номером 59:03:0700024:137
- от 19 до 20 - земельный участок с кадастровым номером 59:03:0700024:1053(3)
- от 20 до 21 - земли общего пользования
- от 24 до 25 - земельный участок с кадастровым номером 59:03:0000000:8570(2)
- от 25 до 26 - земли общего пользования
- от 26 до 27 - земельный участок с кадастровым номером 59:03:0000000:8570(3)
- от 27 до 24 - земельный участок с кадастровым номером 59:03:0700024:1052(3)
- от 28 до 30 - земли общего пользования
- от 30 до 31 - земельный участок с кадастровым номером 59:03:0700024:138
- от 31 до 33 - земельный участок с кадастровым номером 59:03:0700024:1053(8)
- от 33 до 28 - земельный участок с кадастровым номером 59:03:0700024:137
- от 34 до 35 - земельный участок с кадастровым номером 59:03:0000000:233(1)
- от 35 до 37 - земли общего пользования
- от 37 до 38 - земельный участок с кадастровым номером 59:03:0700024:140
- от 38 до 40 - земельный участок с кадастровым номером 59:03:0700024:1053(4)
- от 40 до 41 - земельный участок с кадастровым номером 59:03:0700024:137
- от 41 до 46 - земельный участок с кадастровым номером 59:03:0700024:1040
- от 46 до 48 - земельный участок с кадастровым номером 59:03:0700024:137
- от 48 до 49 - земельный участок с кадастровым номером 59:03:0700024:141
- от 49 до 56 - земли общего пользования
- от 56 до 34 - земельный участок с кадастровым номером 59:03:0700024:141
- от 57 до 61 - земли общего пользования
- от 61 до 63 - земельный участок с кадастровым номером 59:03:0700024:1053(4)
- от 63 до 57 - земельный участок с кадастровым номером 59:03:0700024:140

**Каталог координат**

№п/п	X	Y	№п/п	X	Y
1	665711.66	2272458.29	33	665571.41	2272112.63
2	665711.67	2272460.08	34	665257.04	2271754.54
3	665726.08	2272476.09	35	665258.83	2271754.59
4	665742.36	2272487.58	36	665258.76	2271759.24
5	665758.21	2272494.65	37	665357.06	2271758.47
6	665777.33	2272498.44	38	665357.25	2271806.07
7	665802.79	2272507.07	39	665352.56	2271811.93
8	665811.69	2272508.42	40	665348.65	2271816.82
9	665836.85	2272522.76	41	665341.27	2271814.62
10	665837.36	2272528.37	42	665343.26	2271807.88
11	665810.06	2272534.45	43	665326.88	2271798.29
12	665791.45	2272527.76	44	665318.06	2271796.39
13	665775.13	2272519.00	45	665286.57	2271795.32
14	665746.54	2272497.36	46	665285.77	2271800.93
15	665721.65	2272482.06	47	665264.95	2271799.97
16	665692.27	2272479.96	48	665257.24	2271804.47
17	665623.66	2272530.91	49	665257.19	2271791.7
18	665618.22	2272534.42	50	665298.93	2271791.51
19	665585.65	2272568.04	51	665317.88	2271791.26
20	665581.14	2272549.62	52	665348.1	2271791.08
21	665668.61	2272467.13	53	665352.39	2271791.05
22	665682.26	2272461.67	54	665352.39	2271791.05
23	665686.03	2272459.8	55	665352.29	2271778.51
24	665470.26	2271407.92	56	665257.14	2271779.25
25	665473.31	2271406.92	57	665390.74	2271805.8
26	665475.71	2271427.15	58	665391.08	2271855.91
27	665475.13	2271427.34	59	665399.26	2271892.43
28	665572.3	2272082.24	60	665473.00	2271966.45
29	665597.06	2272112.64	61	665482.92	2271995.56
30	665604.5	2272178.16	62	665381.2	2271893.45
31	665586.67	2272171.92	63	665375.00	2271805.93
32	665583.42	2272128.61	1	665711.66	2272458.29

Заявитель: \_\_\_\_\_ / \_\_\_\_\_

Верно