

Схема расположения земельного участка на кадастровом плане территории

Кадастровый номер квартала: 59:37:1960104

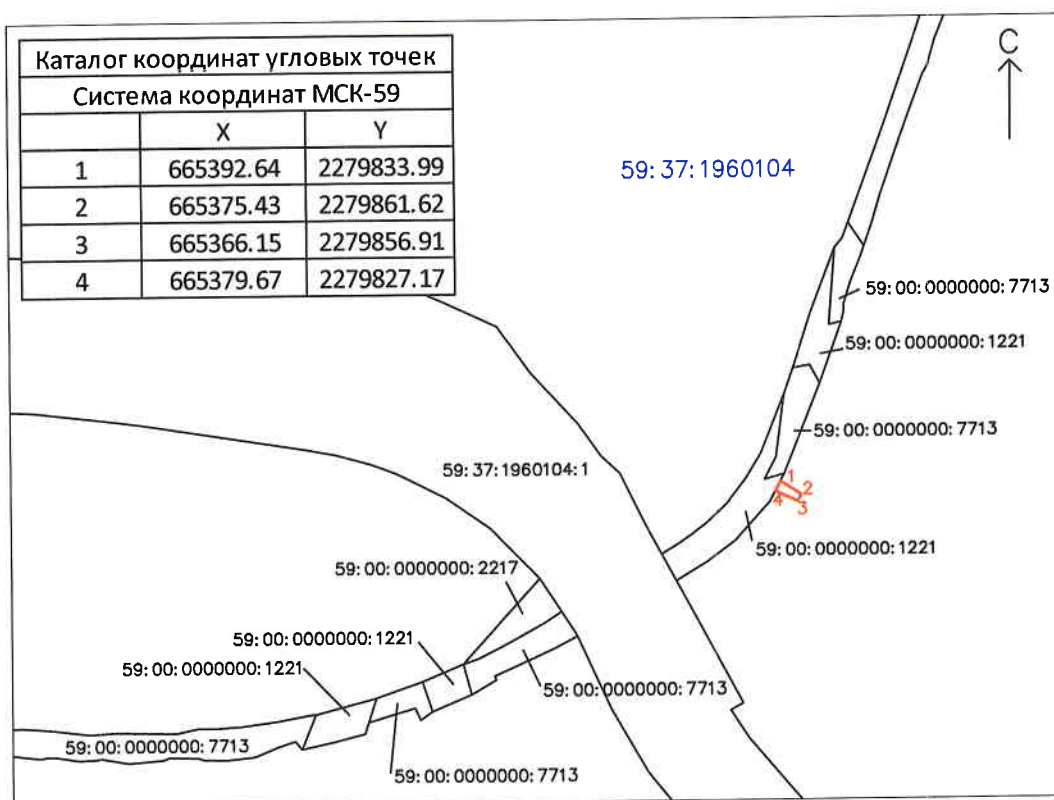
Местоположение: Пермский край, Г.о. "Город Березники", д.Трутни

Площадь земельного участка: 408 кв.м.

Категория земель: земли населенных пунктов

Территориальная зона: не определена

Цель использования земельного участка: для организации съездов с подъездной дороги четвертой категории к Талицкому горно-обогатительному комплексу



Масштаб 1:10000

Условные обозначения:



-  - границы земельных участков, установленные в соответствии с федеральным законодательством, заключенные в ЕГРН, отражающиеся в масштабе
-  - границы образуемого земельного участка
- 59:00:0000000:7713 - надписи кадастрового номера земельного участка
- o - характерная точка границы, сведения о которой позволяют однозначно определить ее положение на местности
- 59:37:1960104 - обозначение кадастрового квартала

Схема расположения земельного участка на кадастровом плане территории

Кадастровый номер квартала: 59:37:1960104

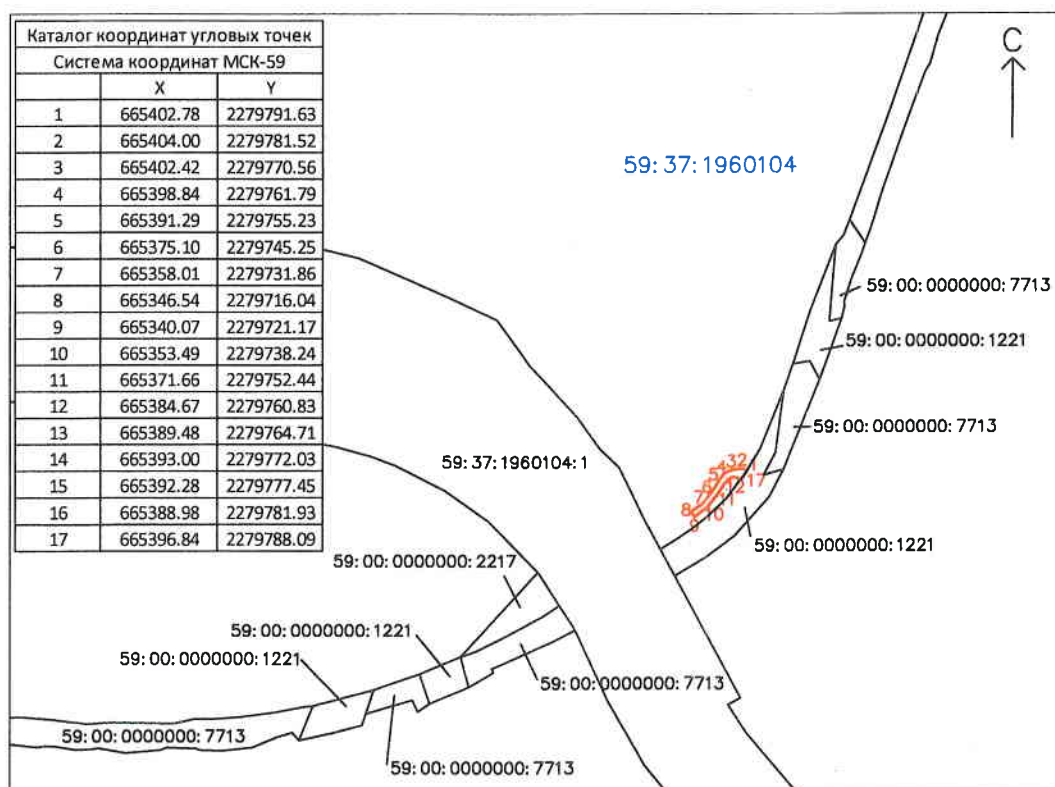
Местоположение: Пермский край, Г.о. "Город Березники", д. Трутни

Площадь земельного участка: 826 кв.м.

Категория земель: земли населенных пунктов

Территориальная зона: не определена

Цель использования земельного участка: для организации съездов с подъездной дороги четвертой категории к Талицкому горно-обогатительному комплексу



Масштаб 1:10000

Условные обозначения:

- -
 -
- границы земельных участков, установленные в соответствии с федеральным законодательством, заключенные в ЕГРН, отражающиеся в масштабе
 - границы образуемого земельного участка
 - 59:00:0000000:7713 - надписи кадастрового номера земельного участка
 - o - характерная точка границы, сведения о которой позволяют однозначно определить ее положение на местности
 - 59:37:1960104 - обозначение кадастрового квартала

Схема расположения земельного участка на кадастровом плане территории

номер квартала: 59:37:1960104

местоположение: Пермский край, Г.о. "Город Березники"

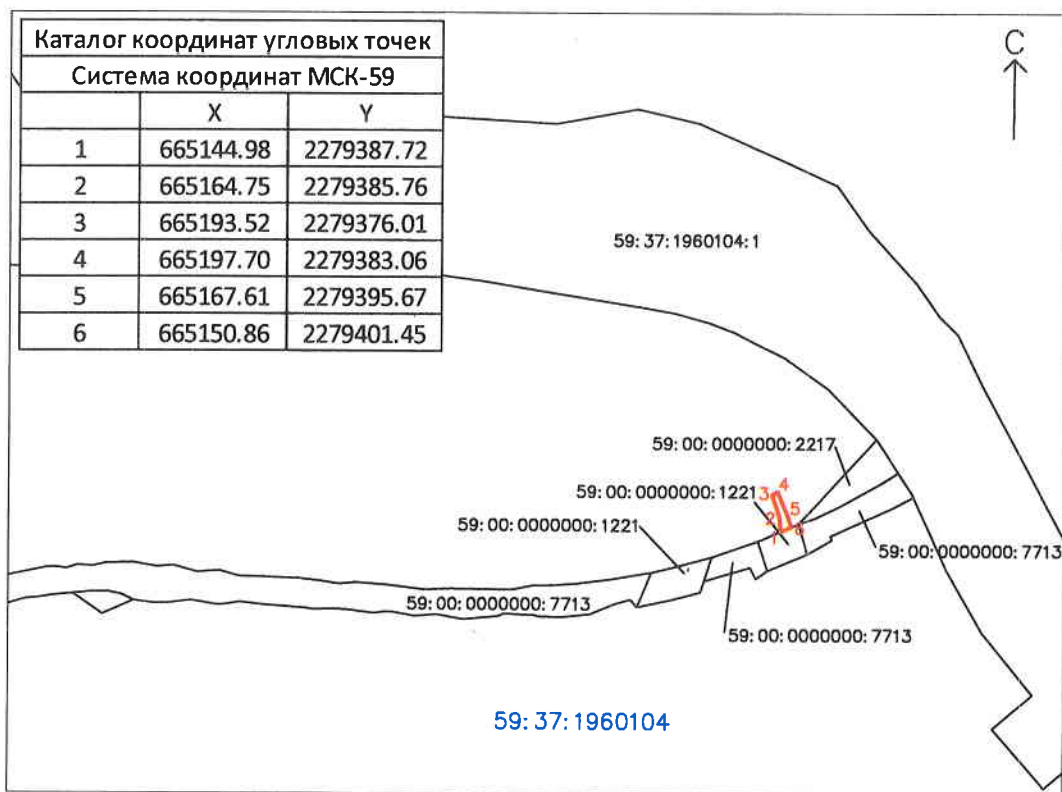
площадь земельного участка: 522 кв.м.

вид земель: земли населенных пунктов

целевая зона: не определена

назначение земельного участка: для организации съездов с подъездной дороги четвертой категории

для горно-обогатительному комплексу



Масштаб 1:10000

Условные обозначения:

- границы земельных участков,
установленные в соответствии с

59:00:0000000:7713 - надписи кадастрового номера земельного участка

Схема расположения земельного участка на кадастровом плане территории

Кадастровый номер квартала: 59:37:1960104

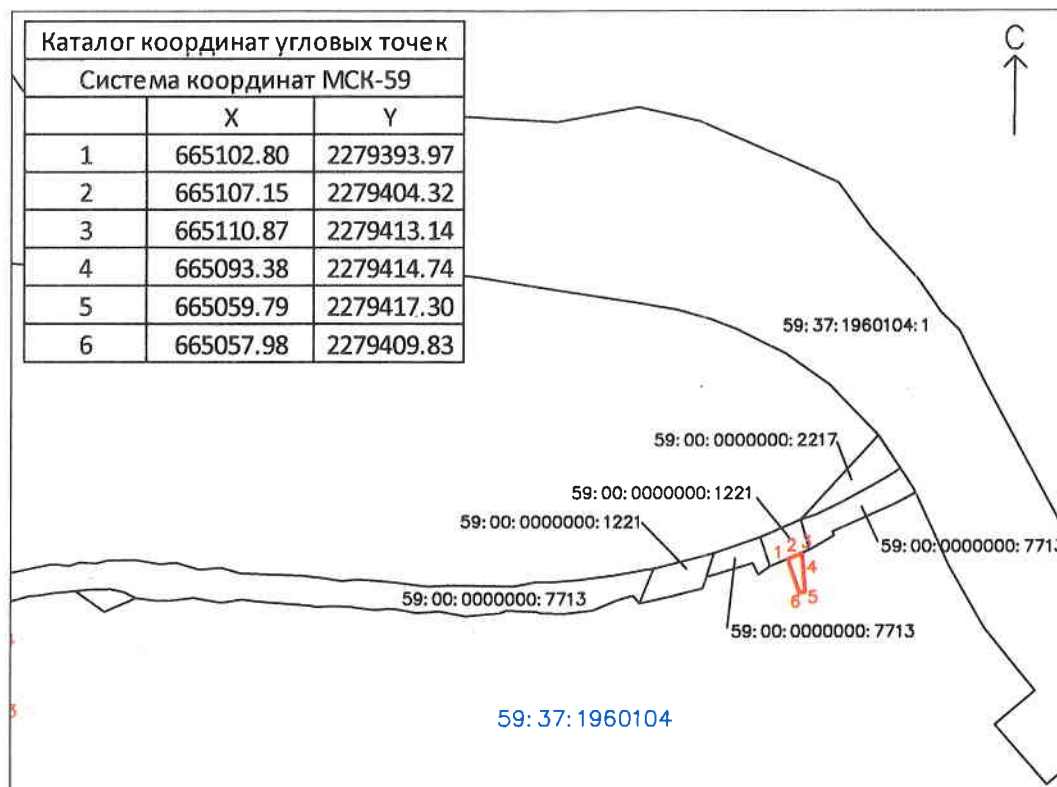
Местоположение: Пермский край, Г.о. "Город Березники"

Площадь земельного участка: 693 кв.м.

Категория земель: земли населенных пунктов

Территориальная зона: не определена

Цель использования земельного участка: для организации съездов с подъездной дороги четвертой категории
к Талицкому горно-обогатительному комплексу



Масштаб 1:10000

Условные обозначения:

- границы земельных участков, установленные в соответствии с федеральным законодательством, заключенные в ЕГРН, отражающиеся в масштабе
- границы образуемого земельного участка

59:00:0000000:7713 - надписи кадастрового номера земельного участка

- характерная точка границы, сведения о которой позволяют однозначно определить ее положение на местности

59:37:1960104 - обозначение кадастрового квартала

Схема расположения земельного участка на кадастровом плане территории

Кадастровый номер квартала: 59:37:1960104

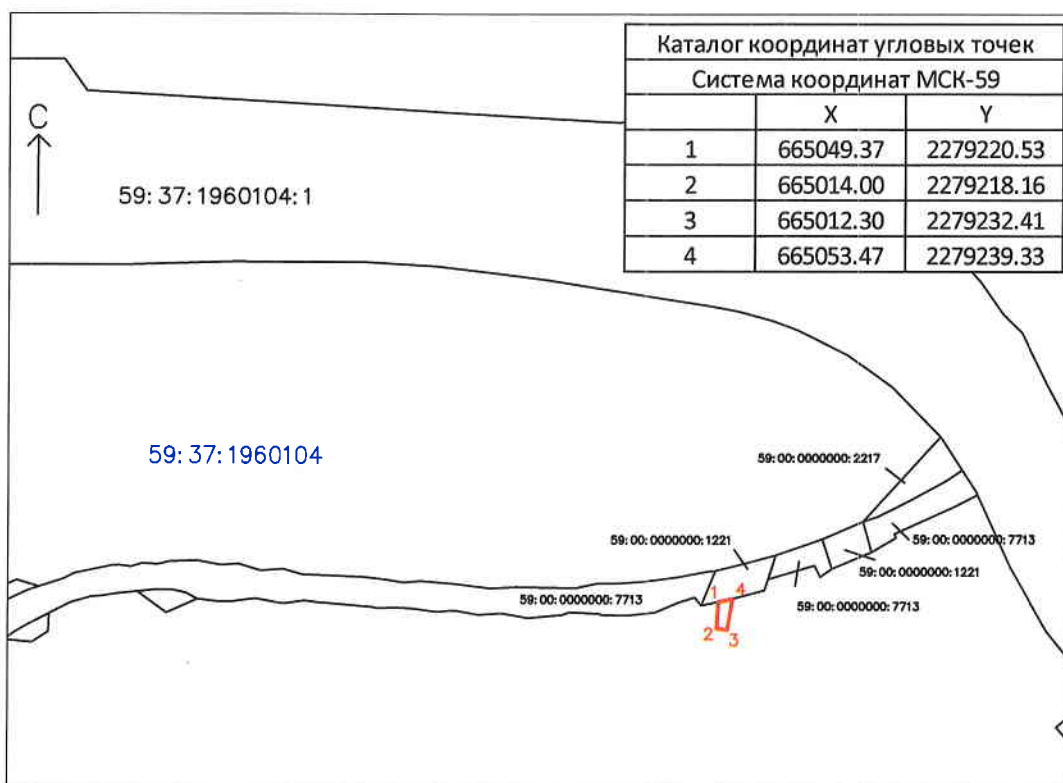
Местоположение: Пермский край, Г.о. "Город Березники"

Площадь земельного участка: 627 кв.м.

Категория земель: земли населенных пунктов

Территориальная зона: не определена

Цель использования земельного участка: для организации съездов с подъездной дороги четвертой категории к Талицкому горно-обогатительному комплексу



Масштаб 1:10000

Условные обозначения:

- границы земельных участков, установленные в соответствии с федеральным законодательством, заключенные в ЕГРН, отражающиеся в масштабе
- границы образуемого земельного участка
- 59:00:0000000:7713 - надписи кадастрового номера земельного участка
- - характерная точка границы, сведения о которой позволяют однозначно определить ее положение на местности
- 59:37:1960104 - обозначение кадастрового квартала