

12 ФЕВ 2020

КОНТРОЛЬ

Управление имущественных и земельных отношений г. Березники

АДМИНИСТРАЦИЯ г. БЕРЕЗНИКИ
УПРАВЛЕНИЕ ИМУЩЕСТВЕННЫХ
И ЗЕМЕЛЬНЫХ ОТНОШЕНИЙ

03.02.2020 г.
Вх. №. 18-01-101/168

от АО «Газпром газораспределение Пермь»
ИНН 5902183841
ОГРН 1025900512670

(Ф.И.О. заявителя – ФЛ; наименование, ИНН, ОГРН заявителя-ЮЛ)

Ядриной Анны Дмитриевны

(Ф.И.О. представителя заявителя, реквизиты документа,
подтверждающего полномочия)

Представитель действует по доверенности серия
59АА номер 2580312 от 04.09.2017 г.

Паспортные данные:
(указываются данные заявителя)

серия 5705, № 902934,
выдан «07» ноября 2006 г.
кем ОВД Осинского района Пермского края
Место нахождения заявителя:
614097, г. Пермь, ул. Подлесная, 43, офис 304

Почтовый адрес, адрес электронной почты
vasilyevaav@геоинженер.рф
Контактные телефоны заявителя
8-922-376-14-11

ЗАЯВЛЕНИЕ

Прошу выдать Решение на размещение объекта на землях, находящихся в государственной или муниципальной собственности, площадью **8 кв.м**, расположенных: **Пермский край, г Березники, ул Октябрьская, у дома 19.**


Цель использования земельного участка в соответствии с пунктом 3 ст. 39.36 Земельного кодекса РФ и пунктом 6 Постановления Правительства РФ от 03.12.2014 № 1300.

Срок использования земельного участка: 12 месяцев.

Предполагаемый способ размещения объекта – подземный/надземный.

Назначение газопровода: транспортировка природного газа под давлением до 0,6 МПа

Прошу указать в Решении пользователем Акционерное общество «Газпром газораспределение Пермь» (Березниковский филиал: юридический адрес: 614000, г. Пермь, ул. Петропавловская, 43; почтовый адрес: 618400, Пермский край, г. Березники, ул. Уральских танкистов, 5; ИНН/КПП 5902183841/590150001; БИК 045773603; к/счет 30101810900000000603; р/счет 40702810649030012662 Западно-Уральский банк ОАО «Сбербанк России»; тел/факс 8 (34242) 6-26-18/6-42-83).



_____/Ядрина А.Д./

« 29 » февраля 2020г.

Схема предполагаемых к использованию земель или части земельного участка

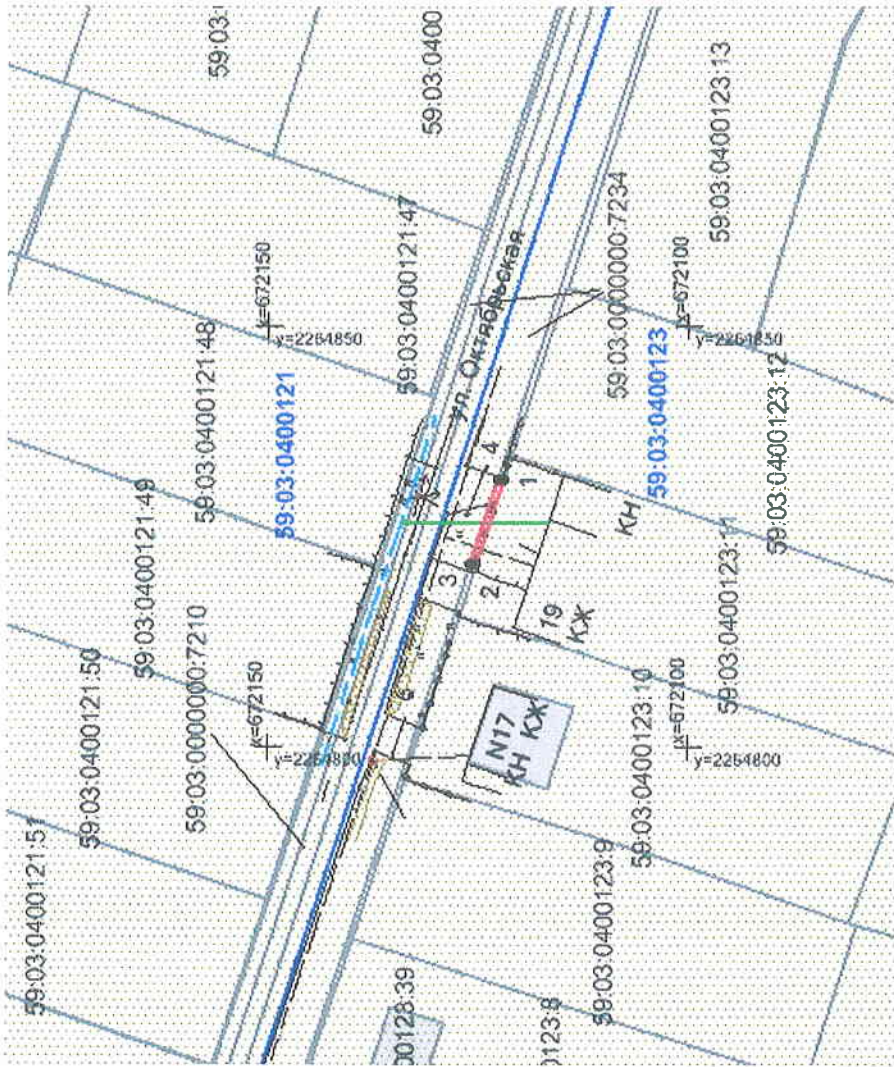
Объект: газопровод для транспортировки природного газа под давлением до 0,6 МПа включительно

Местоположение: Пермский край, г. Березники, ул. Октябрьская, у дома 19

Площадь земель или части земельного участка, кв. м: 8

Категория земель: земли населенных пунктов

Вид разрешенного использования: для строительства газопровода



Масштаб 1:900

Описание границ смежных землепользователей:


- от т.1 до т.2 граница участка с кадастровым № 59:03:0400123:11
- от т.2 до т.3, т.4 до т.1 земли общего пользования
- от т.3 до т.4 граница участка с кадастровым № 59:03:0000000:7234

Обозначение характерных точек границ	Координаты, м (МСК-59)	
	X	Y
1	672121,97	2264831,89
2	672125,24	2264821,86
3	672126,01	2264821,85
4	672122,77	2264831,89

Условные обозначения:

- граница предполагаемых к использованию земель;
- граница учтенных земельных участков;
- граница кадастрового квартала;
- проектируемый газопровод;
- существующий газопровод;
- обозначение кадастрового квартала;
- 59:03:0400123
- 59:03:0400123:11

Заявитель



/А.Д.Юрина/

Верно

Каталог координат

Система координат: г. Березники

№	X	Y
1	1035.473	9419.785
2	1038.811	9409.777
3	1039.581	9409.773
4	1036.273	9419.790