

АДМИНИСТРАЦИЯ Г.БЕРЕЗНИКИ
УПРАВЛЕНИЕ ИМУЩЕСТВЕННЫХ
И ЗЕМЕЛЬНЫХ ОТНОШЕНИЙ
24.01.2020 Г.
Вх.№. 18-01-101/106

Управление имущественных и земельных
отношений г.Березники

от АО «Газпром газораспределение Пермь»
ИНН 5902183841
ОГРН 1025900512670

(Ф.И.О. заявителя – ФЛ; наименование, ИНН, ОГРН заявителя – ЮЛ)

Ядриной Анны Дмитриевны

(Ф.И.О. представителя заявителя, реквизиты документа,
подтверждающего полномочия)

Представитель действует по доверенности серия
59АА номер 2580312 от 04.09.2017 г.

Паспортные данные:
(указываются данные заявителя)

серия 5705, № 902934,

выдан «07» ноября 2006 г.

кем ОВД Осинского района Пермского края

Место нахождения заявителя:

614097, г. Пермь, ул. Подлесная, 43, офис 304

Почтовый адрес, адрес электронной почты

demidovaov@геоинженер.рф

Контактные телефоны заявителя

89223761411

ЗАЯВЛЕНИЕ

Прошу выдать Решение о размещении объекта на землях, находящихся в государственной или муниципальной собственности, площадью 112 кв.м., расположенном: **Пермский край, город Березники г.о., г. Березники, ул. Некрасова, в районе дома 27.**

Кадастровые кварталы: **59:03:0400033, 59:03:0400034.**

Цель использования земель или части земельного участка в соответствии с пунктом 3 ст. 39.36 Земельного кодекса РФ и пунктом 6 Постановления Правительства РФ от 03.12.2014 № 1300, а так же в соответствии с пп. 8 п.4 ст. 20 Закона Пермского края от 14.09.2011 № 805-ПК.

Срок использования земельного участка: **12 месяцев.**

Предполагаемый способ размещения объекта – **подземный.**

Назначение газопровода: транспортировка природного газа под давлением до 0,6 Мпа

Прошу указать в Решении пользователем Акционерное общество «Газпром газораспределение Пермь» (Березниковский филиал: юридический адрес: 614000, г. Пермь, ул. Петропавловская, 43; почтовый адрес: 618400, Пермский край, г. Березники, ул. Уральских танкистов, 5; ИНН/КПП 5902183841/590150001; БИК 045773603; к/счет 30101810900000000603; р/счет 40702810649030012662 Западно-Уральский банк ОАО «Сбербанк России»; тел/факс 8 (34242) 6-26-18/6-42-83).

/Ядриная А.Д./

« 21 » января 2020г.

Схема предполагаемых к использованию земель или части земельного участка

Объект: газопровод для транспортировки природного газа под давлением до 0.6 Мпа включительно

Местоположение: Пермский край, город Березники г.о., г. Березники, ул. Некрасова, в районе дома 27

Площадь земель или части земельного участка, кв.м **112**

Категория земель: земли населённых пунктов

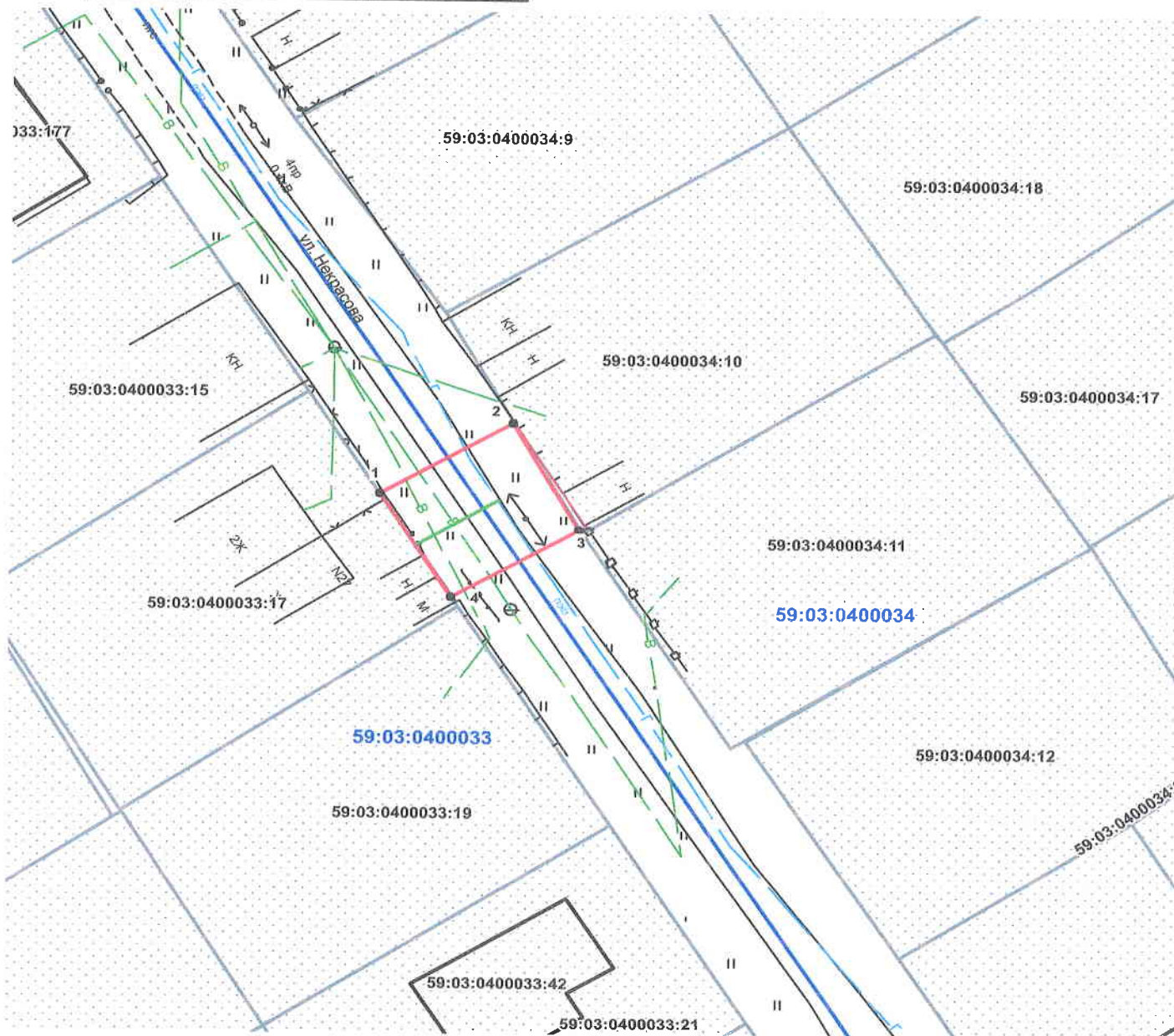
Вид разрешенного использования: для строительства газопровода



Обозначение характерных точек границ	Координаты (МСК-59), м	
	X	Y
1	675454,94	2266833,49
2	675460,86	2266843,32
3	675452,15	2266848,23
4	675446,50	2266838,84

Описание границ смежных землепользователей:

- от т.1 до т.2, земли общего пользования
- от т.3 до т.4
- от т.2 до т.3 земельный участок с кадастровым номером 59:03:0400034:10
- от т.4 до т.1 земельный участок с кадастровым номером 59:03:0400033:17








Условные обозначения:

Масштаб 1:500

Заявитель  /А.Д.Ядрина/

Верно

-  граница предполагаемых к использованию земель
-  граница учтенных земельных участков
-  граница кадастрового квартала
-  проектируемый газопровод
-  существующий газопровод

59:03:0400033:17 кадастровый номер земельного участка

59:03:0400033 номер кадастрового квартала

Каталог координат		
Система координат: г. Березники		
№	X	Y
1	4354.828	11443.86
2	4360.681	11453.73
3	4351.938	11458.59
4	4346.352	11449.16