

# Схема предполагаемых к использованию земель или части земельного участка

Объект: газопровод для транспортировки природного газа под давлением до 0.6 Мпа включительно

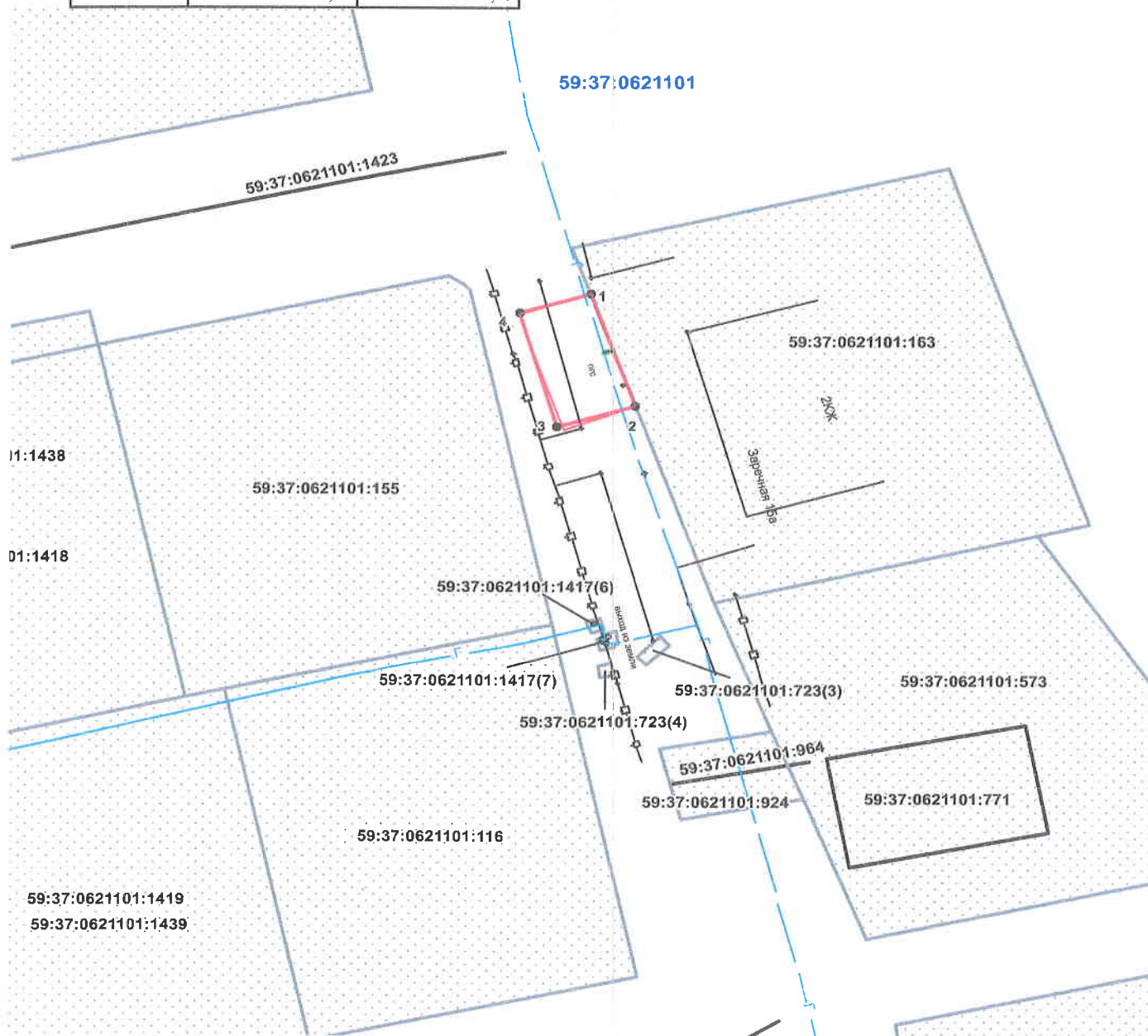
Местоположение: Пермский край, г.о. город Березники, г. Усолье, ул. Заречная, в районе дома 15а

Площадь земель или части земельного участка, кв.м. 57

Категория земель: земли населённых пунктов

Вид разрешенного использования: для строительства газопровода

Обозначение характерных точек границ	Координаты (МСК-59), м	
	X	Y
1	672381,17	2256623,27
2	672371,75	2256626,67
3	672370,07	2256620,87
4	672379,67	2256618,09



## Описание границ смежных землепользователей:

от т.1 до т.2 земельный участок с кадастровым номером 59:37:0621101:163






от т.2 до т.1 земли общего пользования

## Условные обозначения:

Масштаб 1:500

Заявитель  /А.Д.Ядрина/

Верно

-  граница предполагаемых к использованию земель
-  граница учтенных земельных участков
-  граница кадастрового квартала
-  проектируемый газопровод
-  существующий газопровод

59:37:0621101:163 кадастровый номер земельного участка

59:37:0621101 номер кадастрового квартала