



ГОСУДАРСТВЕННАЯ ИНСПЕКЦИЯ ПО ОХРАНЕ ОБЪЕКТОВ  
КУЛЬТУРНОГО НАСЛЕДИЯ ПЕРМСКОГО КРАЯ

П Р И К А З

19.02.2020

№ СЭД-55-01-06-50

Г Об утверждении границ территории, предмета охраны, режима использования территории объекта культурного наследия регионального значения – памятника «Правление Шуваловых» Г

В соответствии с Федеральным законом от 25 июня 2002 г. № 73-ФЗ «Об объектах культурного наследия (памятниках истории и культуры) народов Российской Федерации», Приказом Министерства культуры Российской Федерации от 4 июня 2015 г. № 1745 «Об утверждении требований к составлению проектов границ территорий объектов культурного наследия», Законом Пермского края от 7 июля 2009 г. № 451-ПК «Об объектах культурного наследия (памятниках истории и культуры) народов Российской Федерации, расположенных на территории Пермского края», Положением о Государственной инспекции по охране объектов культурного наследия Пермского края, утвержденным постановлением Правительства Пермского края от 19 апреля 2017 г. № 260-п «О передаче функций в сфере охраны объектов культурного наследия и внесении изменений в отдельные постановления Правительства Пермского края»,

**ПРИКАЗЫВАЮ:**

1. Установить границы территории объекта культурного наследия регионального значения – памятника «Правление Шуваловых», расположенного по адресу: Пермский край, Городской округ город Березники, г. Усолье, ул. Богородская, д. 17 (далее – объект культурного наследия), утвердив их согласно приложениям 1, 2 к настоящему приказу.

2. Установить режим использования территории объекта культурного наследия бессрочно согласно приложению 3 к настоящему приказу.

**СЭД-55-01-06-50**

**19.02.2020**



3. Установить предмет охраны объекта культурного наследия согласно приложению 4 к настоящему приказу.

4. Настоящий приказ вступает в силу через 10 дней после дня его официального опубликования.

Начальник инспекции



А.С. Жуковский

Приложение 1  
к приказу Государственной  
инспекции по охране объектов  
культурного наследия  
Пермского края  
от 19.02.2020  
№ СЭД-55-01-06-50

### ОПИСАНИЕ ГРАНИЦ

территории объекта культурного наследия регионального значения – памятника «Правление Шуваловых», расположенного по адресу: Пермский край, Городской округ город Березники, г. Усолье, ул. Богородская, д. 17

Территория объекта культурного наследия регионального значения – памятника «Правление Шуваловых», расположенного по адресу: Пермский край, Городской округ город Березники, г. Усолье, ул. Богородская, д. 17, устанавливается в следующих границах: от точки 1 на восток до точки 2 – 31,36 м, далее на юг до точки 3 – 29,50 м, далее на запад до точки 4 – 31,36 м, далее на север до точки 1 – 29,24 м.

Координаты характерных точек  
границы территории объекта культурного наследия (МСК-59)

Обозначение характерных точек границ	Координаты, м	
	X	Y
1	674053,11	2258921,78
2	674052,45	2258953,13
3	674022,95	2258952,60
4	674023,87	2258921,25
1	674053,11	2258921,78






Приложение 2  
к приказу Государственной  
инспекции по охране объектов  
культурного наследия  
Пермского края  
от 19.02.2020  
№ СЭД-55-01-06-50

### СХЕМА ГРАНИЦ

территории объекта культурного наследия регионального значения – памятника  
«Правление Шуваловых», расположенного по адресу: Пермский край,  
Городской округ город Березники, г. Усолье,  
ул. Богородская, д. 17



Приложение 3  
к приказу Государственной  
инспекции по охране объектов  
культурного наследия  
Пермского края  
от 19.02.2020  
№ СЭД-55-01-06-50

### РЕЖИМ ИСПОЛЬЗОВАНИЯ

территории объекта культурного наследия регионального значения – памятника «Правление Шуваловых», расположенного по адресу: Пермский край, Городской округ город Березники, г. Усолье, ул. Богородская, д. 17

На территории объекта культурного наследия регионального значения – памятника «Правление Шуваловых», расположенного по адресу: Пермский край, Городской округ город Березники, г. Усолье, ул. Богородская, д. 17 (далее – памятник), запрещается строительство объектов капитального строительства и увеличение объемно-пространственных характеристик существующих на территории памятника объектов капитального строительства; проведение земляных, строительных, мелиоративных и иных работ, за исключением работ по сохранению памятника или его отдельных элементов, сохранению историко-градостроительной или природной среды памятника.

На территории памятника разрешается ведение хозяйственной деятельности, не противоречащей требованиям обеспечения сохранности памятника и позволяющей обеспечить его функционирование в современных условиях.

К работам по сохранению относятся консервация, ремонт, реставрация памятника, приспособление памятника для современного использования, научно-исследовательские, изыскательские, проектные и производственные работы, научно-методическое руководство, технический и авторский надзор.

Проектирование и проведение работ по сохранению территории памятника осуществляются по согласованию с исполнительным органом государственной власти Пермского края, уполномоченным в области охраны объектов культурного наследия.

Территория памятника располагается в границах территории объекта археологического наследия «Усолье, поселение», в связи с этим на территорию памятника распространяется режим использования территории объекта археологического наследия «Усолье, поселение».









Приложение 4  
к приказу Государственной  
инспекции по охране объектов  
культурного наследия  
Пермского края  
от 19.02.2020  
№ СЭД-55-01-06-50


### ПРЕДМЕТ ОХРАНЫ

объекта культурного наследия регионального значения – памятника  
«Правление Шуваловых», расположенного по адресу: Пермский край,  
Городской округ город Березники, г. Усолье, ул. Богородская, д. 17

№ п/п	Наименование, описание предмета охраны	Изображение
<b>1. Градостроительные особенности:</b>		
1.1	Расположение относительно на пересечении ул. Богородская и Преображенская, фиксация квартальной сетки и западной границы Соборной площади	
1.2	Бассейн визуального восприятия с Соборной площади от Дома Строгановых до Усадьбы Голицына, вдоль ул. Богородская от дома № 8 до переулка в северной части квартала, вдоль ул. Преображенская от Соборной площади до Камской протоки	
<b>2. Архитектурные особенности (экстерьер):</b>		
2.1	Объемно-пространственное решение – прямоугольное в плане двухэтажное здание под четырехскатной вальмовой крышей (в режиме восстановления)	
2.2	Материал стен 1-го этажа - полнотельный керамический кирпич начала 19 в.	

2.3	Материал фасадной поверхности – известковая штукатурка, окраска	
2.4	Характер архитектурного декора фасадов в стилистике позднего классицизма:	
2.4.1	- венчающий карниз большого выноса (в режиме восстановления);	
2.4.2	- прямоугольные оконные проемы второго этажа в обрамлении наличников с сандриками и ромбовидной филенкой в верхней части (в режиме восстановления);	
2.4.3	- междуэтажный профилированный карниз ;	
2.4.4	- прямоугольные оконные проемы первого этажа с клинчатой перемычкой и замковым камнем, рустованные стены первого этажа	
2.5	Расположение, габариты, конфигурация, историческая расстекловка оконных проемов	



	(в том числе не используемых), материал оконных рам - дерево	
2.6	Расположение, габариты, конфигурации дверных проемов (в том числе не используемых)	
3. Архитектурные особенности (интерьер):		
3.1	Планировочное решение – расположение капитальных стен	
3.2	Сомкнутые своды с распалубками – перекрытия над помещениями первого этажа	
4. Мемориальные особенности		
4.1	Подлинный объект материальной культуры, свидетельствующий о социально-экономическом развитии региона	