

## 5. КАТАЛОГ КООРДИНАТ ПОВОРОТНЫХ ТОЧЕК ПРОЕКТИРУЕМЫХ ГРАНИЦ ЗЕМЕЛЬНЫХ УЧАСТКОВ

Каталог координат поворотных точек границы полосы отвода.

№ точки по чертежу	Система координат МСК 59		Система координат г.Березники	
	Х	У	Х	У
1	674002,05	2262831,69	2929,035	7432,342
2	674001,65	2262807,65	2928,798	7408,3
3	674000,04	2262797,59	2927,256	7398,229
4	673986,59	2262782,32	2913,909	7382,869
5	673987,37	2262773,64	2914,748	7374,194
6	673991,20	2262766,40	2918,627	7366,98
7	673988,35	2262757,06	2915,84	7357,621
8	673985,57	2262748,72	2913,117	7349,263
9	673937,45	2262605,95	2865,963	7206,171
10	673931,96	2262588,08	2860,594	7188,264
11	673931,72	2262586,35	2860,366	7186,532
12	673929,37	2262578,40	2858,069	7178,567
13	673922,51	2262555,21	2851,366	7155,331
14	673920,94	2262550,54	2849,828	7150,65
15	673952,72	2262540,07	2881,678	7140,395
16	673953,06	2262540,16	2882,017	7140,488
17	673962,18	2262542,53	2891,121	7142,919
18	673969,20	2262544,63	2898,127	7145,067
19	673969,49	2262542,81	2898,429	7143,249
20	673970,10	2262540,96	2899,052	7141,403
21	673972,82	2262537,96	2901,792	7138,421
22	673983,14	2262534,88	2912,132	7135,411
23	674002,52	2262529,08	2931,551	7129,742
24	674351,09	2262421,54	3280,84	7024,562
25	674348,12	2262419,68	3277,883	7022,682
26	674359,53	2262415,02	3289,324	7018,099
27	674366,77	2262412,07	3296,584	7015,198
28	674365,66	2262409,10	3295,494	7012,22
29	674419,90	2262390,19	3349,861	6993,678
30	674447,85	2262380,45	3377,876	6984,127
31	674445,22	2262372,90	3375,297	6976,559
32	674461,28	2262367,30	3391,395	6971,068
33	674463,91	2262374,87	3393,973	6978,655
34	674583,20	2262333,37	3513,541	6937,963
35	674586,19	2262338,22	3516,498	6942,833
36	674602,55	2262330,69	3532,909	6935,414
37	674605,95	2262328,31	3536,325	6933,057

38	674611,35	2262324,53	3541,75	6929,313
39	674615,98	2262319,85	3546,412	6924,665
40	674619,08	2262317,35	3549,529	6922,186
41	674633,65	2262305,59	3564,178	6910,525
42	674668,59	2262270,61	3599,354	6875,782
43	674707,09	2262228,59	3638,137	6834,023
44	674733,87	2262203,81	3665,084	6809,425
45	674771,38	2262169,11	3702,828	6774,979
46	674794,22	2262161,49	3725,719	6767,514
47	674811,18	2262155,84	3742,717	6761,978
48	674811,19	2262156,16	3742,724	6762,298
49	674811,47	2262164,79	3742,946	6770,93
50	674811,74	2262172,67	3743,163	6778,812
51	674812,71	2262173,45	3744,127	6779,598
52	674819,25	2262178,72	3750,632	6784,912
53	674907,62	2262177,35	3839,009	6784,14
54	675299,68	2262173,12	4231,089	6782,561
55	675299,79	2262174,54	4231,189	6783,982
56	675339,94	2262174,18	4271,341	6783,893
57	675340,60	2262167,46	4272,046	6777,178
58	675352,27	2262167,52	4283,715	6777,317
59	675419,38	2262167,80	4350,822	6778,051
60	675459,82	2262166,90	4391,267	6777,424
61	675475,02	2262166,83	4406,467	6777,457
62	675475,06	2262173,93	4406,459	6784,557
63	675476,45	2262173,92	4407,849	6784,556
64	675476,45	2262175,67	4407,837	6786,306
65	675490,95	2262175,63	4422,337	6786,364
66	675547,68	2262175,44	4479,067	6786,558
67	675547,68	2262174,79	4479,072	6785,908
68	675553,42	2262174,87	4484,811	6786,027
69	675553,47	2262175,56	4484,856	6786,717
70	675588,56	2262175,28	4519,948	6786,674
71	675594,71	2262175,23	4526,098	6786,666
72	675596,57	2262184,53	4527,895	6795,978
73	675602,16	2262184,46	4533,485	6795,946
74	675602,56	2262193,33	4533,825	6804,819
75	675598,03	2262193,66	4529,293	6805,118
76	675599,52	2262199,40	4530,744	6810,868
77	675605,94	2262204,05	4537,133	6815,561
78	675639,23	2262228,15	4570,259	6839,886
79	675644,56	2262232,76	4575,558	6844,532
80	675672,22	2262256,71	4603,055	6868,668
81	675729,15	2262290,23	4659,757	6902,573
82	675755,42	2262289,43	4686,032	6901,95
83	675824,45	2262291,23	4755,048	6904,217

Изм.	Кол.уч.	Лист	№ док.	Подп.	Дата

05-05-16-ПМТ.ТЧ

Лист

23

84	676005,09	2262276,36	4935,785	6890,569
85	676098,57	2262242,66	5029,49	6857,502
86	676141,67	2262210,80	5072,805	6825,934
87	676236,41	2262140,77	5168,016	6756,546
88	676303,58	2262091,13	5235,521	6707,362
89	676410,37	2262012,20	5342,842	6629,155
90	676410,14	2262018,09	5342,572	6635,044
91	676412,34	2262025,53	5344,722	6642,499
92	676419,92	2262019,44	5352,343	6636,46
93	676433,11	2262008,83	5365,604	6625,939
94	676448,48	2261996,47	5381,057	6613,684
95	676452,65	2261993,12	5385,25	6610,362
96	676453,27	2261980,50	5385,955	6597,746
97	676467,69	2261969,84	5400,447	6587,184
98	676468,20	2261969,79	5400,957	6587,138
99	676469,57	2261969,33	5402,331	6586,687
100	676470,88	2261968,17	5403,648	6585,536
101	676471,00	2261967,40	5403,774	6584,767
102	676550,25	2261908,82	5483,418	6526,724
103	676600,84	2261868,26	5534,281	6486,507
104	676783,10	2261772,65	5717,184	6392,132
105	676845,79	2261742,00	5780,08	6361,906
106	677019,21	2261662,57	5954,033	6283,651
107	677074,80	2261641,68	6009,763	6263,137
108	677081,51	2261651,46	6016,407	6272,962
109	677086,19	2261655,88	6021,057	6277,414
110	677103,51	2261652,69	6038,398	6274,341
111	677104,42	2261652,58	6039,309	6274,237
112	677106,93	2261651,71	6041,824	6273,384
113	677111,67	2261650,04	6046,576	6271,746
114	677152,24	2261635,87	6087,24	6257,851
115	677175,88	2261627,19	6110,939	6249,331
116	677178,70	2261626,15	6113,766	6248,31
117	677211,16	2261615,15	6146,299	6237,53
118	677247,82	2261602,76	6183,042	6225,388
119	677247,28	2261601,23	6182,513	6223,855
120	677260,54	2261596,54	6195,804	6219,254
121	677302,39	2261581,83	6237,753	6204,828
122	677317,37	2261576,68	6252,767	6199,779
123	677319,18	2261576,09	6254,581	6199,201
124	677320,77	2261575,71	6256,174	6198,832
125	677338,97	2261569,71	6274,414	6192,955
126	677348,41	2261565,21	6283,884	6188,519
127	677351,52	2261563,02	6287,009	6186,35
128	677361,39	2261553,61	6296,942	6177,007
129	677369,42	2261552,72	6304,978	6176,172



176	677566,55	2261523,88	6502,299	6148,666
177	677563,26	2261520,21	6499,034	6144,973
178	677562,95	2261519,86	6498,726	6144,621
179	677501,06	2261541,28	6436,692	6165,622
180	677505,84	2261558,96	6441,353	6183,334
181	677333,31	2261628,84	6268,354	6252,046
182	677307,04	2261636,69	6242,031	6259,718
183	677184,67	2261673,27	6119,417	6295,47
184	677118,37	2261697,47	6052,955	6319,221
185	677118,10	2261697,57	6052,684	6319,319
186	677043,94	2261724,64	5978,343	6345,887
187	677026,30	2261732,91	5960,647	6354,037
188	677019,54	2261736,08	5953,866	6357,161
189	676938,45	2261774,12	5872,52	6394,652
190	676877,55	2261802,68	5811,428	6422,8
191	676780,45	2261844,22	5714,05	6463,682
192	676728,96	2261876,18	5662,345	6495,293
193	676691,69	2261899,32	5624,919	6518,18
194	676691,07	2261897,97	5624,308	6516,826
195	676689,00	2261893,42	5622,269	6512,262
196	676688,31	2261891,90	5621,589	6510,738
197	676674,16	2261898,57	5607,394	6517,312
198	676676,74	2261904,15	5609,937	6522,909
199	676678,34	2261907,61	5611,513	6526,38
200	676591,99	2261961,22	5524,803	6579,405
201	676447,82	2262078,20	5379,845	6695,407
202	676443,73	2262079,34	5375,747	6696,52
203	676425,51	2262084,42	5357,493	6701,476
204	676415,02	2262087,35	5346,984	6704,335
205	676405,66	2262089,96	5337,606	6706,882
206	676395,26	2262097,88	5327,153	6714,731
207	676235,47	2262219,20	5166,546	6834,968
208	676191,88	2262252,30	5122,733	6867,773
209	676156,39	2262279,25	5087,062	6894,482
210	676154,33	2262280,81	5084,991	6896,028
211	676037,23	2262328,61	4967,571	6943,035
212	676011,04	2262339,30	4941,309	6953,548
213	675894,76	2262349,55	4824,962	6963,011
214	675877,43	2262351,08	4807,622	6964,424
215	675886,72	2262334,81	4817,022	6948,217
216	675864,18	2262337,24	4794,466	6950,495
217	675828,98	2262341,54	4759,238	6954,556
218	675816,53	2262341,98	4746,785	6954,912
219	675815,49	2262344,57	4745,728	6957,495
220	675812,12	2262350,47	4742,318	6963,372
221	675804,88	2262347,97	4735,095	6960,823

222	675795,39	2262348,07	4725,604	6960,859
223	675718,61	2262331,45	4648,939	6943,72
224	675718,62	2262331,10	4648,951	6943,37
225	675674,58	2262321,92	4604,974	6933,893
226	675652,16	2262306,65	4582,658	6918,472
227	675646,64	2262302,89	4577,163	6914,674
228	675633,37	2262293,86	4563,955	6905,555
229	675597,50	2262268,94	4528,254	6880,393
230	675571,57	2262251,77	4502,441	6863,048
231	675541,47	2262234,88	4472,456	6845,955
232	675528,33	2262227,50	4459,366	6838,486
233	675517,66	2262229,45	4448,683	6840,364
234	675503,78	2262231,99	4434,786	6842,81
235	675493,91	2262233,79	4424,904	6844,543
236	675433,22	2262219,22	4364,314	6829,563
237	675378,24	2262219,45	4309,334	6829,421
238	675365,10	2262219,51	4296,194	6829,392
239	674875,73	2262221,54	3806,821	6828,113
240	674821,63	2262221,76	3752,721	6827,968
241	674784,41	2262250,84	3715,305	6856,795
242	674756,41	2262272,71	3687,158	6878,475
243	674746,50	2262282,08	3677,184	6887,778
244	674721,20	2262306,02	3651,723	6911,547
245	674707,71	2262318,78	3638,147	6924,215
246	674704,74	2262321,59	3635,158	6927,005
247	674678,84	2262346,09	3609,093	6951,329
248	674671,26	2262353,26	3601,465	6958,448
249	674663,70	2262360,90	3593,853	6966,037
250	674658,97	2262367,18	3589,081	6972,284
251	674635,52	2262398,32	3565,421	7003,265
252	674631,59	2262403,54	3561,456	7008,459
253	674627,57	2262408,87	3557,4	7013,761
254	674612,17	2262405,59	3542,022	7010,377
255	674588,03	2262414,43	3517,823	7019,054
256	674585,98	2262408,82	3515,811	7013,43
257	674515,46	2262434,64	3445,118	7038,773
258	674494,96	2262442,14	3424,568	7046,134
259	674400,63	2262476,67	3330,007	7080,025
260	674360,98	2262492,20	3290,252	7095,287
261	674266,37	2262524,39	3195,427	7126,836
262	674267,24	2262527,69	3196,275	7130,142
263	674232,08	2262537,01	3161,052	7139,224
264	674231,48	2262534,77	3160,468	7136,98
265	674043,20	2262583,29	2971,864	7184,226
266	673986,76	2262596,83	2915,333	7197,384
267	674038,45	2262766,26	2965,877	7367,16

268	674039,40	2262769,37	2966,806	7370,276
269	674042,87	2262789,57	2970,139	7390,499
270	674043,12	2262789,61	2970,389	7390,541
271	674045,39	2262801,99	2972,575	7402,936
272	674044,98	2262801,85	2972,166	7402,793
273	674049,23	2262826,60	2976,249	7427,571
274	674049,94	2262826,72	2976,958	7427,696
275	674050,08	2262827,49	2977,093	7428,467
276	674050,14	2262833,70	2977,111	7434,677
277	674048,89	2262833,48	2975,862	7434,449
278	674050,17	2262837,39	2977,116	7438,368
279	674054,06	2262854,67	2980,889	7455,673
280	674021,61	2262842,54	2948,521	7443,324

Каталог координат поворотных точек многоконтурного земельного участка, формируемого  
единым землепользованием

№ точки по чертежу	Система координат МСК 59		Система координат г.Березники	
	X	Y	X	Y
	ЗУ:1			
1	674002,05	2262831,69	2929,035	7432,342
2	674001,65	2262807,65	2928,798	7408,3
281	674003,20	2262830,78	2930,191	7431,44
282	674011,74	2262836,02	2938,696	7436,738
283	674032,06	2262845,97	2958,948	7446,825
284	674032,00	2262844,03	2958,901	7444,885
285	674050,31	2262851,82	2977,158	7452,798
278	674050,17	2262837,39	2977,116	7438,368
279	674054,06	2262854,67	2980,889	7455,673
280	674021,61	2262842,54	2948,521	7443,324
	ЗУ:6			
23	674002,52	2262529,08	2931,551	7129,742
24	674351,09	2262421,54	3280,84	7024,562
332	674354,84	2262423,88	3284,574	7026,927
	ЗУ:7			
26	674359,53	2262415,02	3289,324	7018,099
27	674366,77	2262412,07	3296,584	7015,198
338	674367,79	2262414,80	3297,586	7017,935
337	674366,94	2262415,05	3296,734	7018,179
336	674367,21	2262416,01	3296,997	7019,141

Линия соединения с листом 7

Условные обозначения:








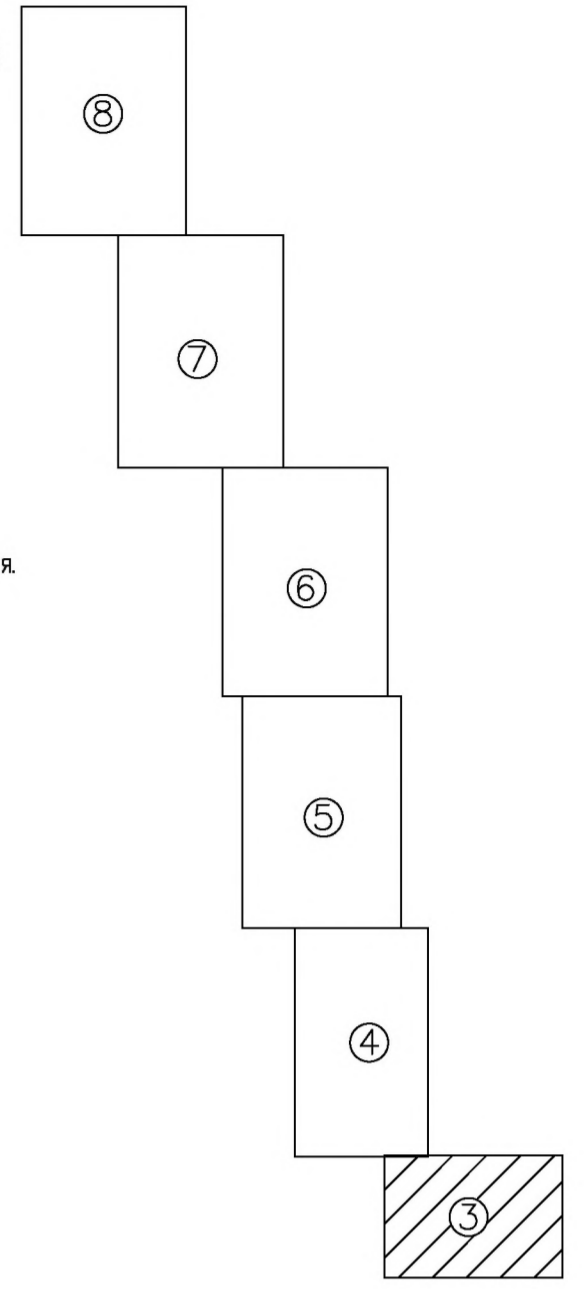







-  - Полоса отвода, установленная проектной документацией шифр: 11/13 "Реконструкция ул. Новосадовая от Чуртанского шоссе до поворота на мост через реку Кама" выполненная ООО "ПСК "Фривэй" (красная линия)
-  - Номера образуемых земельных участков
-  - Охранная зона
-  - Границы участков стоящих на кадастровом учете
-  - Участки с разрешенным использованием "Реконструкция улицы Новосадовая от Чуртанского шоссе до поворота на мост через р.Кама".
-  - Участки, передаваемые в пользование путем установления сервитута
-  - Дополнительно отводимые земельные участки из земель общепользования.

Схема расположения листов



Проектируемые объекты

-  - Автомобильная дорога
-  - Технический проезд
-  - Тропуар
-  - Газон
-  - Сети связи
-  - Эстакада
-  - Водосборный лоток

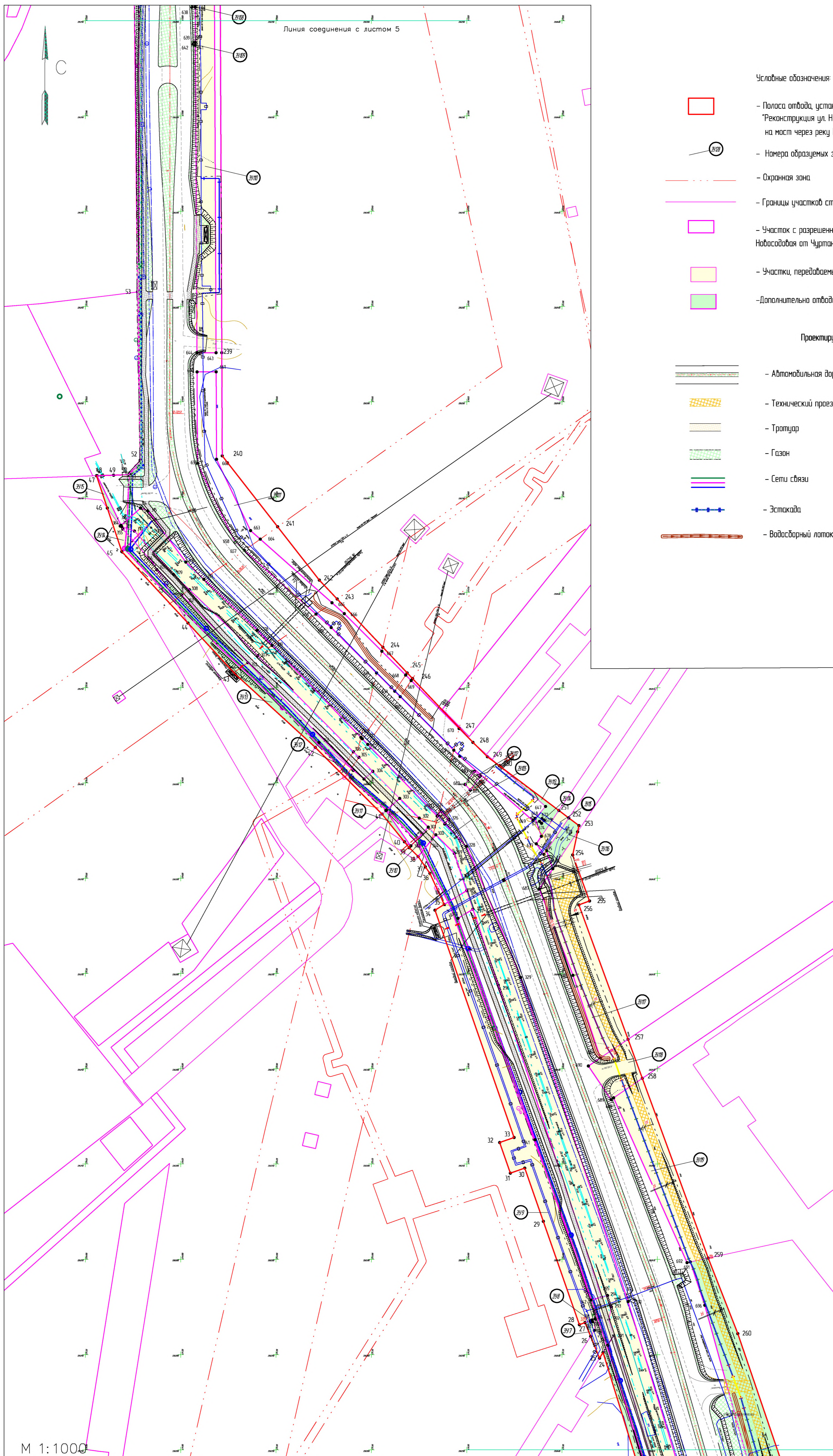


<b>05-05-16-ПМТ.ГЧ</b>					
Реконструкция ул. Новосадовая от Чуртанского шоссе до поворота на мост через реку Кама					
Изм.	Кол-во	Лист	№ док.	Подп.	Дата
Разраб.				Никитина	07.05.16
			Стадия	Лист	Листов
				3	
ГИП			Сергач		
Чертеж межевания территории (начало)				ООО "Архитектурный центр комплексного проектирования"	
Формат А2					

М 1:1000

Согласовано  
 Инв. № подл. Подп. и дата  
 Взам. инв. №





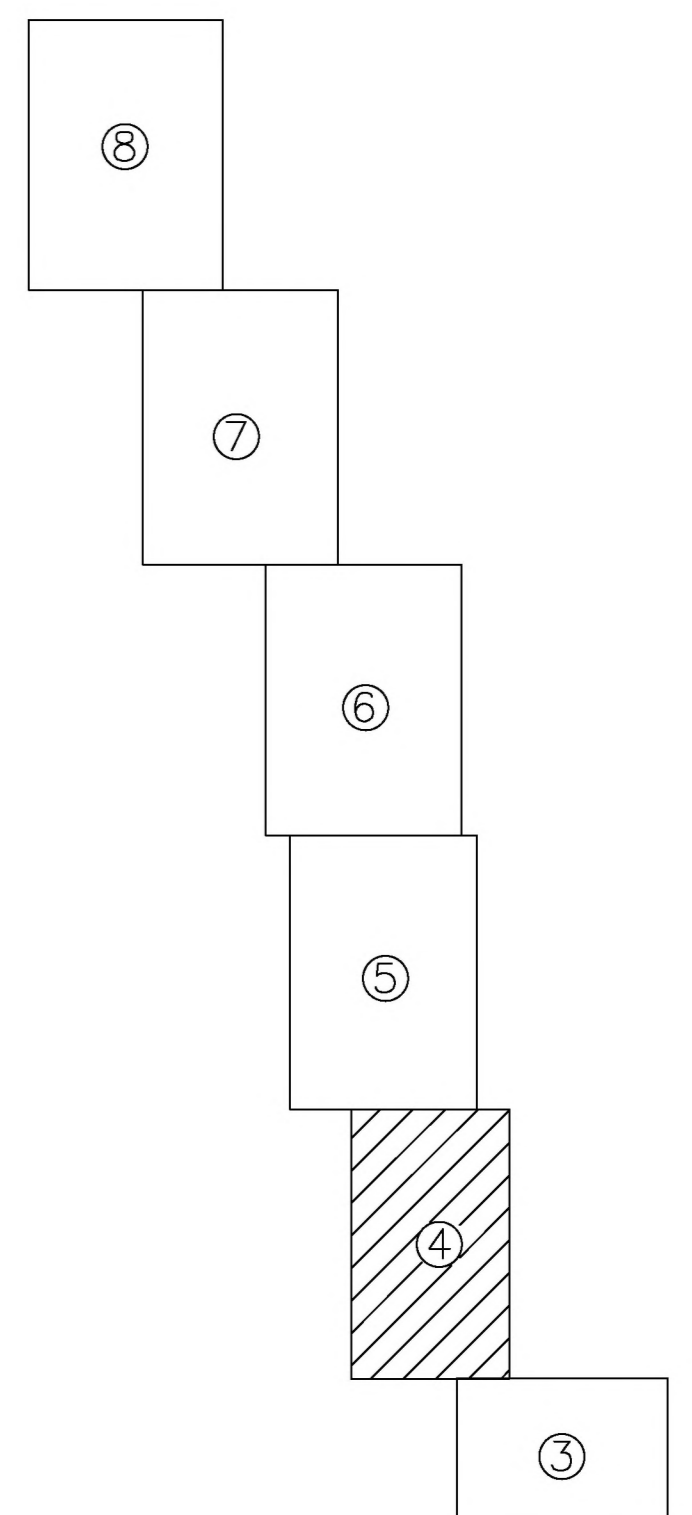
Условные обозначения:

- Полоса отвода, установленная проектной документацией шифр: 11/13 "Реконструкция ул. Новосадовая от Чуртанского шоссе до поворота на мост через реку Кама" выполненная ООО "ПСК "ФриВэй" (красная линия)
- 210 - Номера образуемых земельных участков
- Охранная зона
- Границы участков стоящих на кадастровом учете
- Участок с разрешенным использованием "Реконструкция улицы Новосадовая от Чуртанского шоссе до поворота на мост через р.Кама".
- Участки, передаваемые в пользование путем установления сервитута
- Дополнительно отводимые земельные участки из земель общегосударственного назначения.

Проектируемые объекты

- Автомобильная дорога
- Технический проезд
- Тропуар
- Газон
- Сети связи
- Эстакада
- Водосборный лоток

Схема расположения листов

















М 1:1000

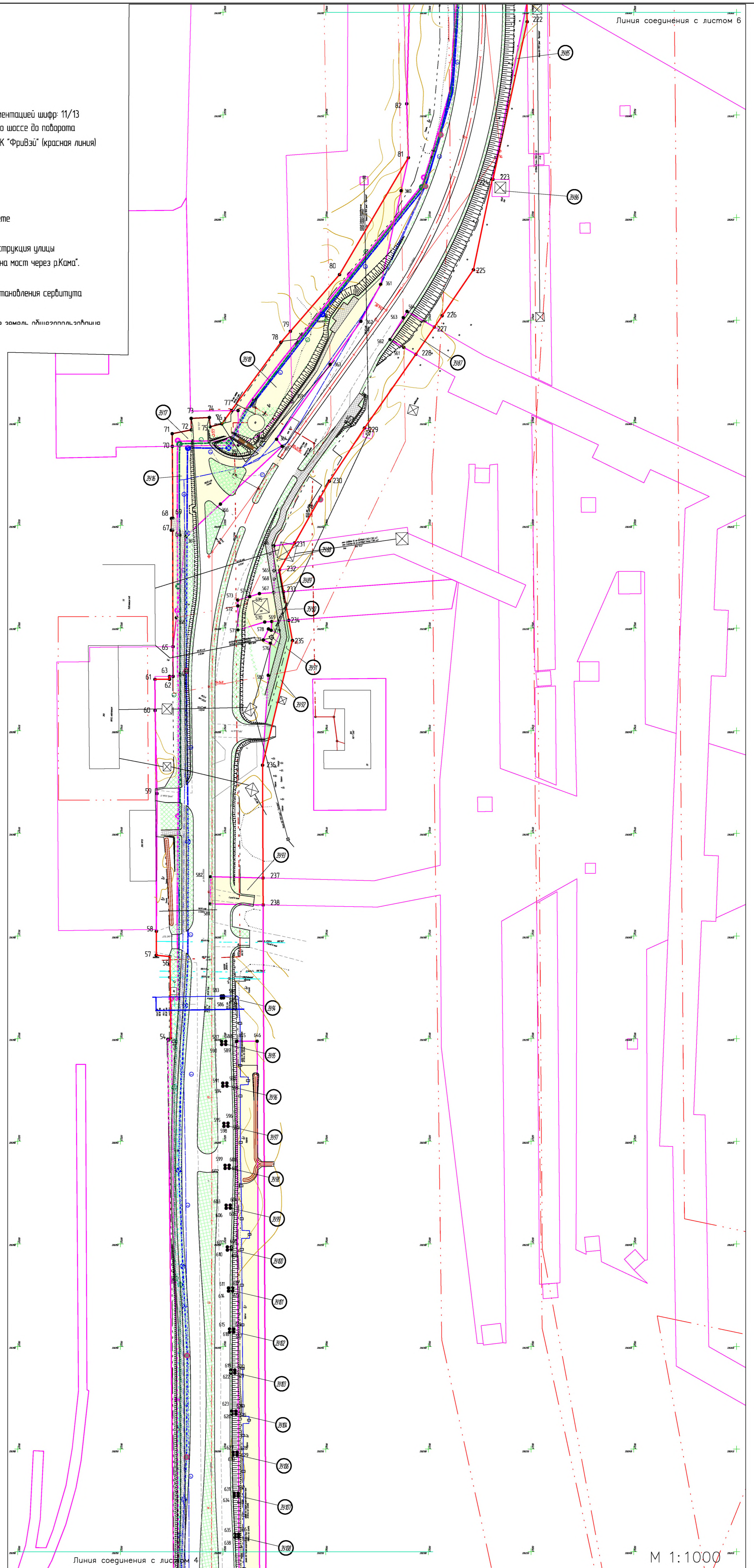
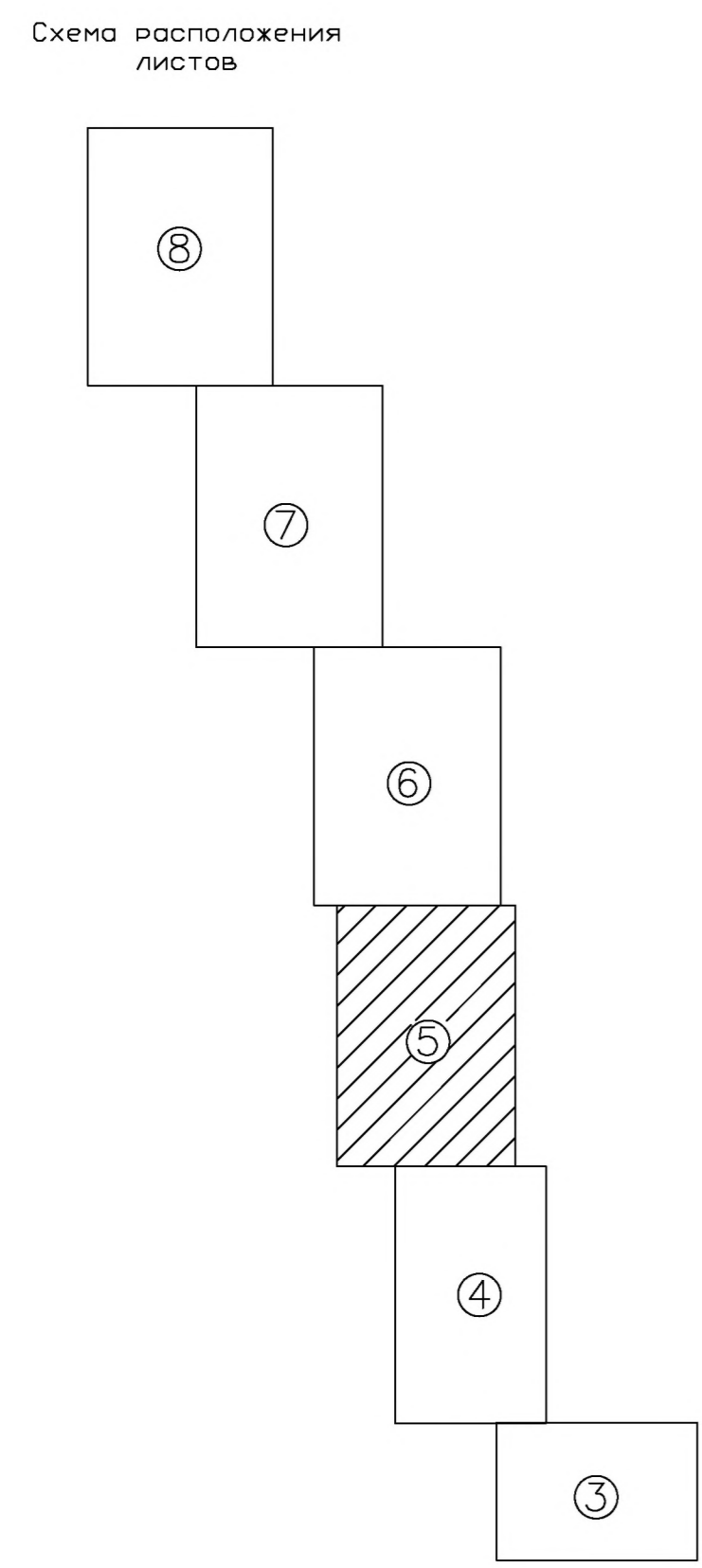
Линия соединения с листом 3

<b>05-05-16-ПМТ.ГЧ</b>			
Реконструкция ул. Новосадовая от Чуртанского шоссе до поворота на мост через реку Кама			
Изм.	Лист	№ док.	Дата
Разработ	Никитина	27.11.11	
ГИП	Сергач		
Чертеж межевания территории (продолжение)			000 "Архитектурный центр комплексного проектирования"
			Формат А1

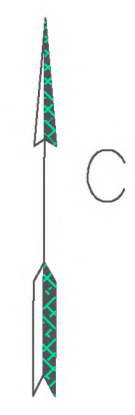
Согласовано  
Инф. №, табл. Подп. и дата  
Взам. инв. №

- Условные обозначения:**
-  - Полоса отвода, установленная проектной документацией шифр: 11/13 "Реконструкция ул. Новосадовая от Чуртанского шоссе до поворота на мост через реку Кама" выполненная ООО "ПСК "ФриВэй" (красная линия)
  -  - Номера образуемых земельных участков
  -  - Охранная зона
  -  - Границы участков стоящих на кадастровом учете
  -  - Участок с разрешенным использованием "Реконструкция улицы Новосадовая от Чуртанского шоссе до поворота на мост через реку Кама".
  -  - Участки, передаваемые в пользование путем установления сервитута
  -  - Липовый участок отведенный для размещения объектов из земель общепользования

- Проектируемые объекты**
-  - Автомобильная дорога
  -  - Технический проезд
  -  - Тротуар
  -  - Газон
  -  - Сети связи
  -  - Эстакада
  -  - Водосборный лоток



Линия соединения с листом 6



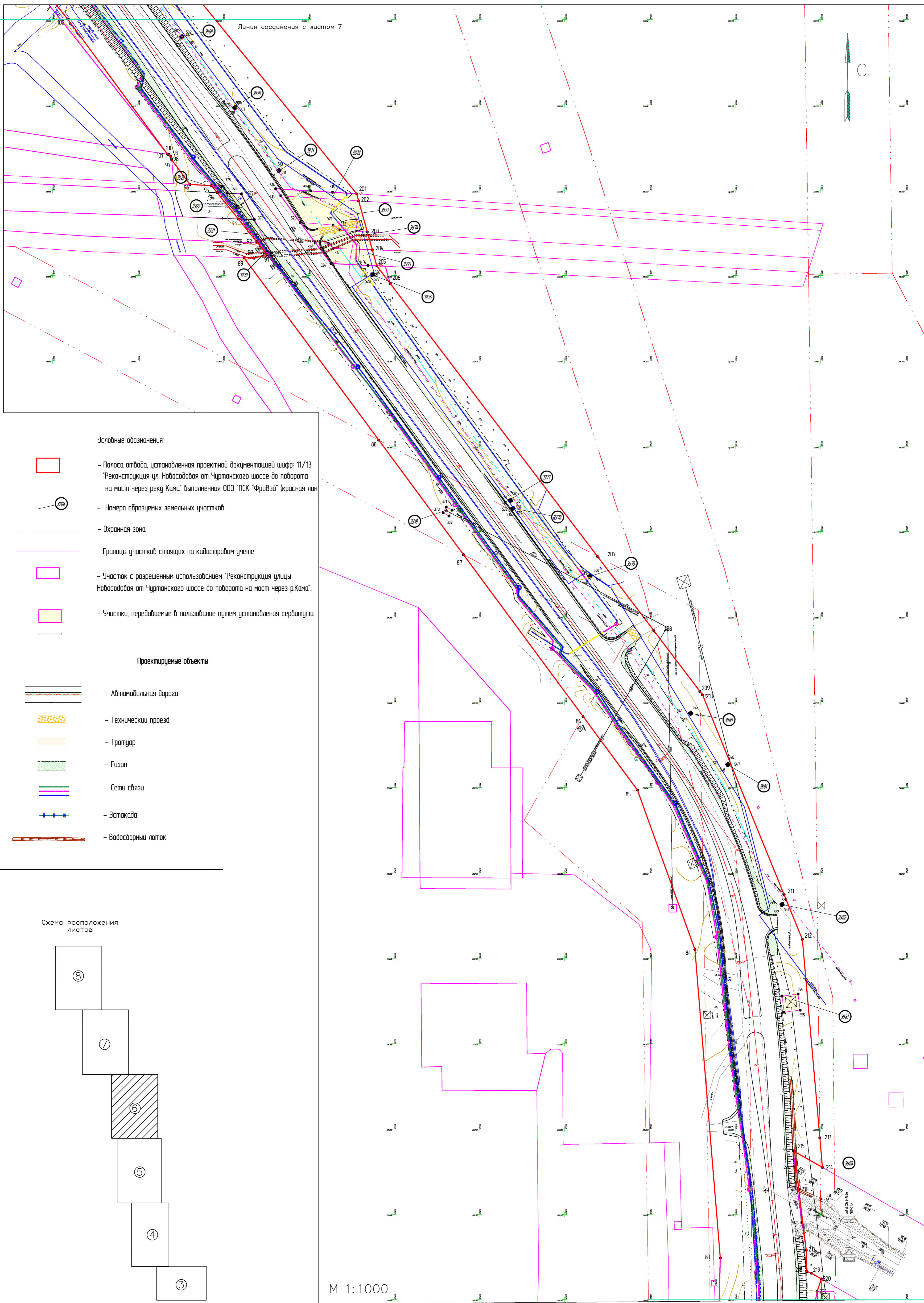
Линия соединения с листом 4

М 1:1000

Согласовано

Инф. № град.	Лист и дата	Взам. инв. №

05-05-16-ПМТ.ГЧ					
Реконструкция ул. Новосадовая от Чуртанского шоссе до поворота на мост через реку Кама					
Изм.	Кол.	Лист	Масш.	Подп.	Дата
Разраб.		Никитина			
ГИП	Сергач				
Чертеж межевания территории (продолжение)				Страница	Лист
ООО "Архитектурный центр комплексного проектирования"				5	
Формат А1					



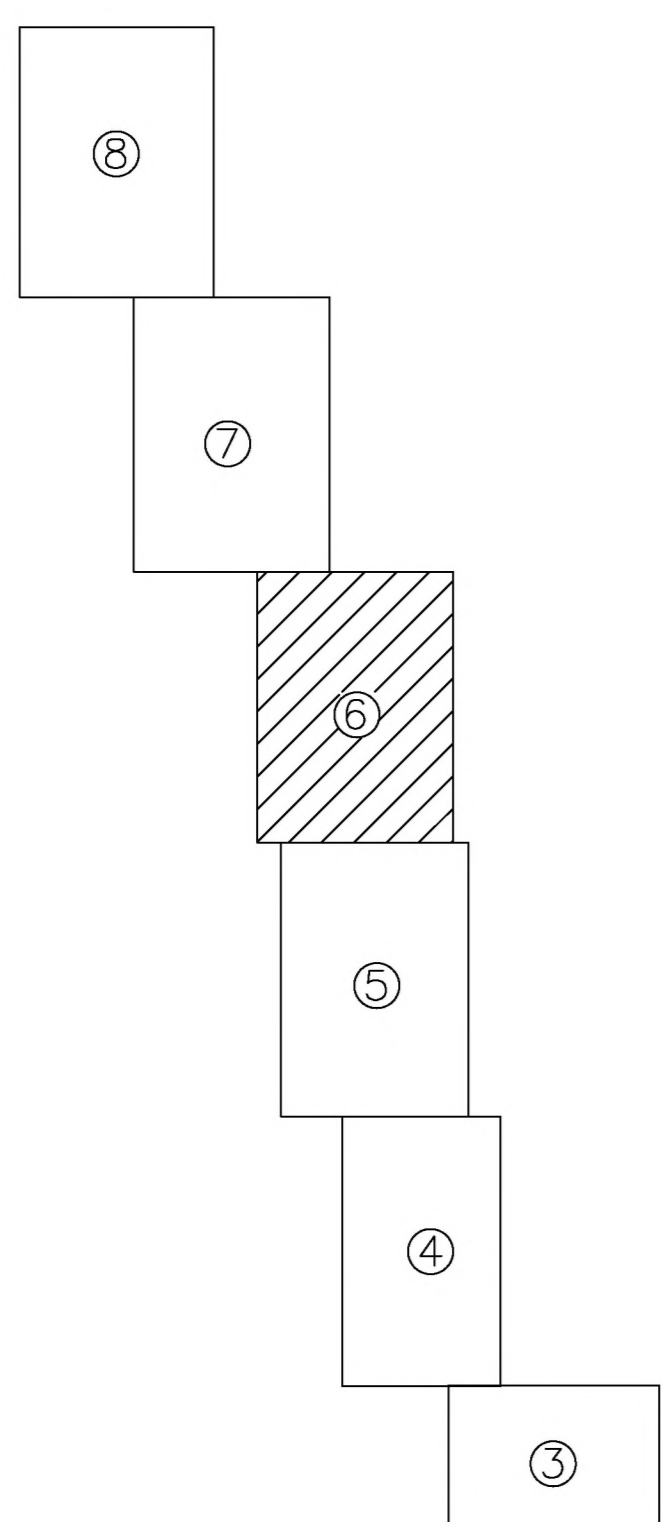
Условные обозначения:

- Полоса отвода, установленная проектной документацией шифр: 11/13 "Реконструкция ул. Новосадовая от Чуртанского шоссе до поворота на мост через реку Кама" выполненная ООО "ПСК "ФриВэй" (красная линия)
- Номера образуемых земельных участков
- Охранная зона
- Границы участков стоящих на кадастровом учете
- Участок с разрешенным использованием "Реконструкция улицы Новосадовая от Чуртанского шоссе до поворота на мост через р.Кама".
- Участки, передаваемые в пользование путем установления сервитута

Проектируемые объекты

- Автомобильная дорога
- Технический проезд
- Тротуар
- Газон
- Сети связи
- Эстакада
- Водосборный лоток

Схема расположения листов

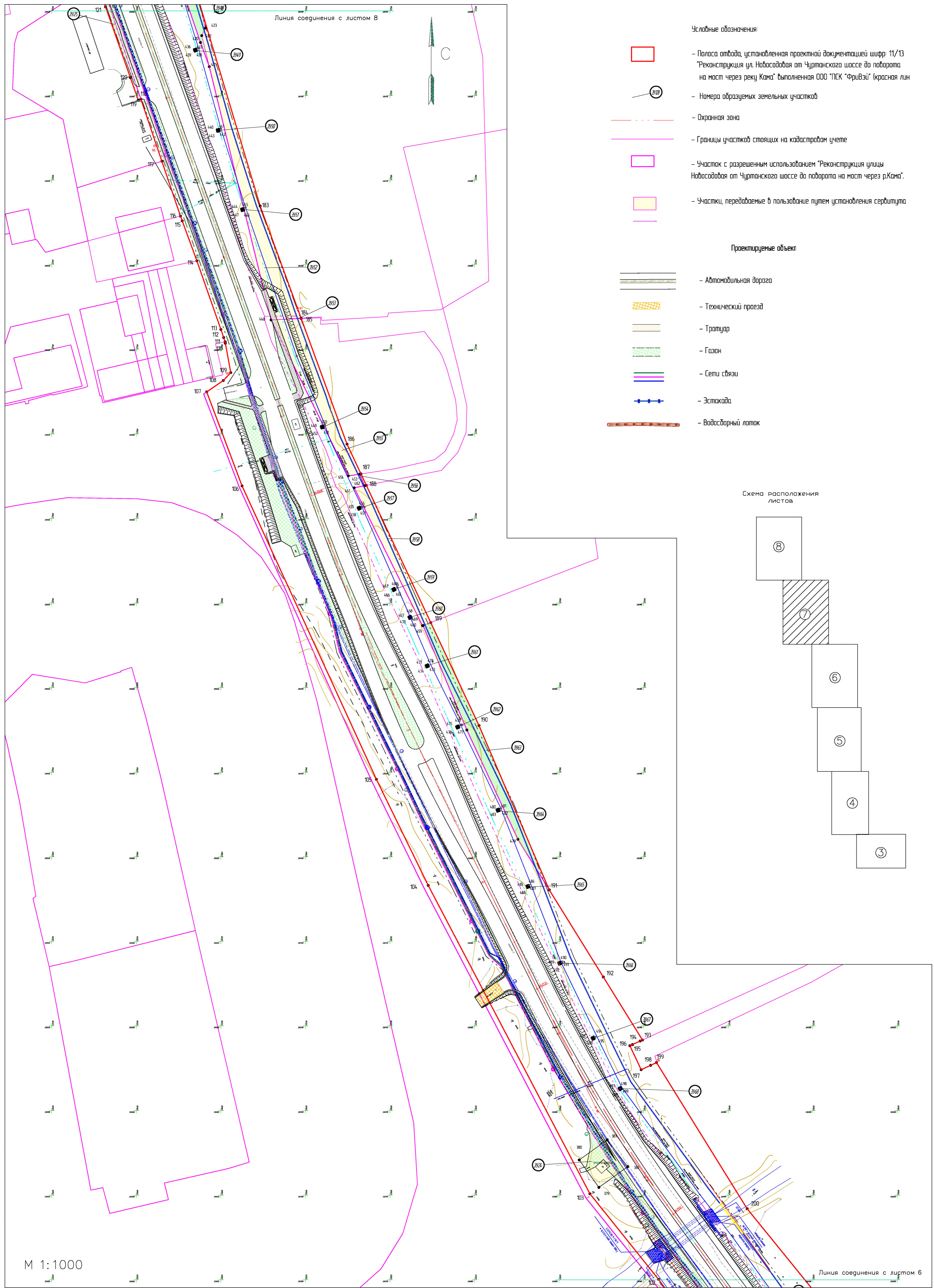


М 1:1000

Линия соединения с листом 5

<b>05-05-16-ПМТ.ГЧ</b>			
Реконструкция ул. Новосадовая от Чуртанского шоссе до поворота на мост через реку Кама			
Изм.	Масштаб	Лист	№ док.
Разраб.	Никитина	Лист	1/1
ГИП	Сергач	Лист	6
Чертеж межевания территории (продолжение)			ООО "Архитектурный центр комплексного проектирования"
Формат А1			

Согласовано  
Инф. № табл. Подп. и дата  
Взам. инв. №

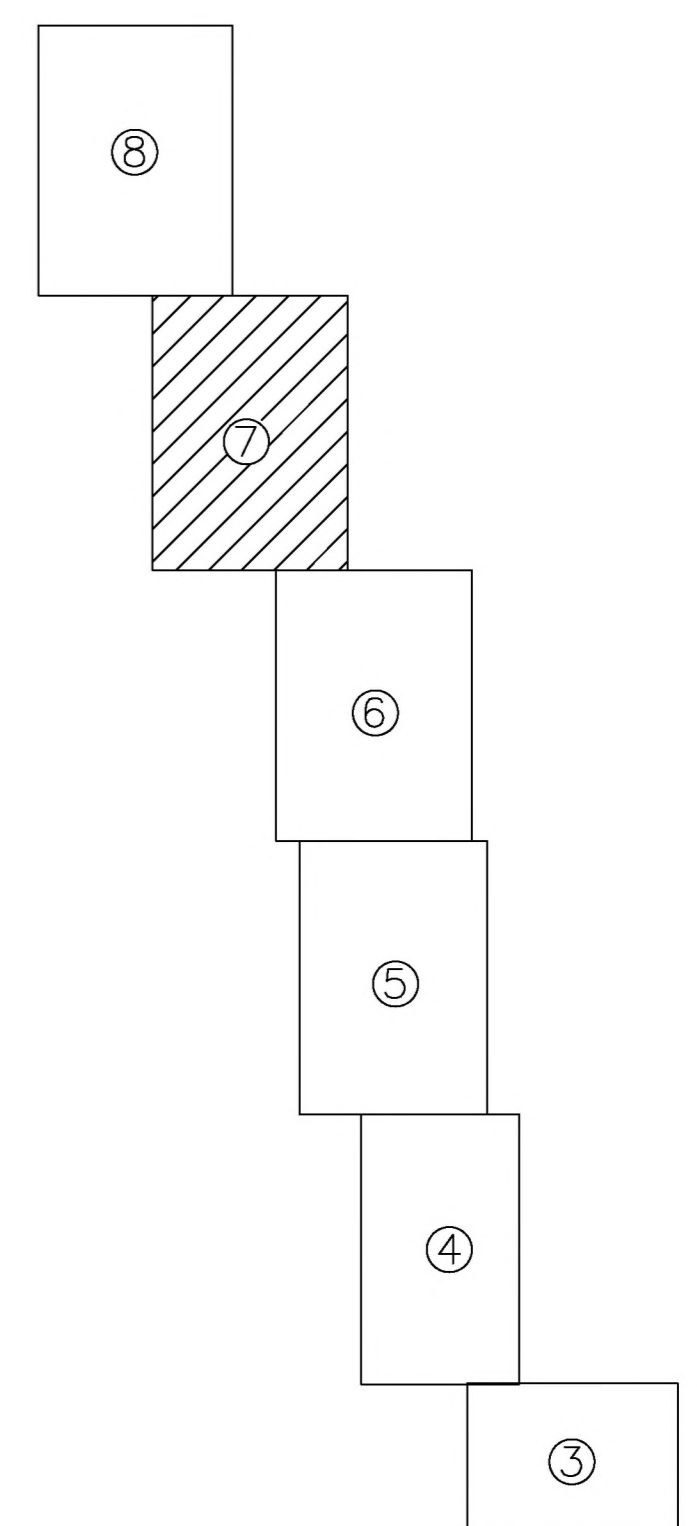


- Условные обозначения:
- Полоса отвода, установленная проектной документацией шифр: 11/13 "Реконструкция ул. Новосадовая от Чуртанского шоссе до поворота на мост через реку Кама" выполненная ООО "ПСК "ФриВэй" (красная линия)
  - 399 - Номера образуемых земельных участков
  - Охранная зона
  - Границы участков стоящих на кадастровом учете
  - Участок с разрешенным использованием "Реконструкция улицы Новосадовая от Чуртанского шоссе до поворота на мост через р.Кама".
  - Участки, передаваемые в пользование путем установления сервитута

Проектируемые объекты

- Автомобильная дорога
- Технический проезд
- Тротуар
- Газон
- Сети связи
- Эстакада
- Водосборный лоток

Схема расположения листов

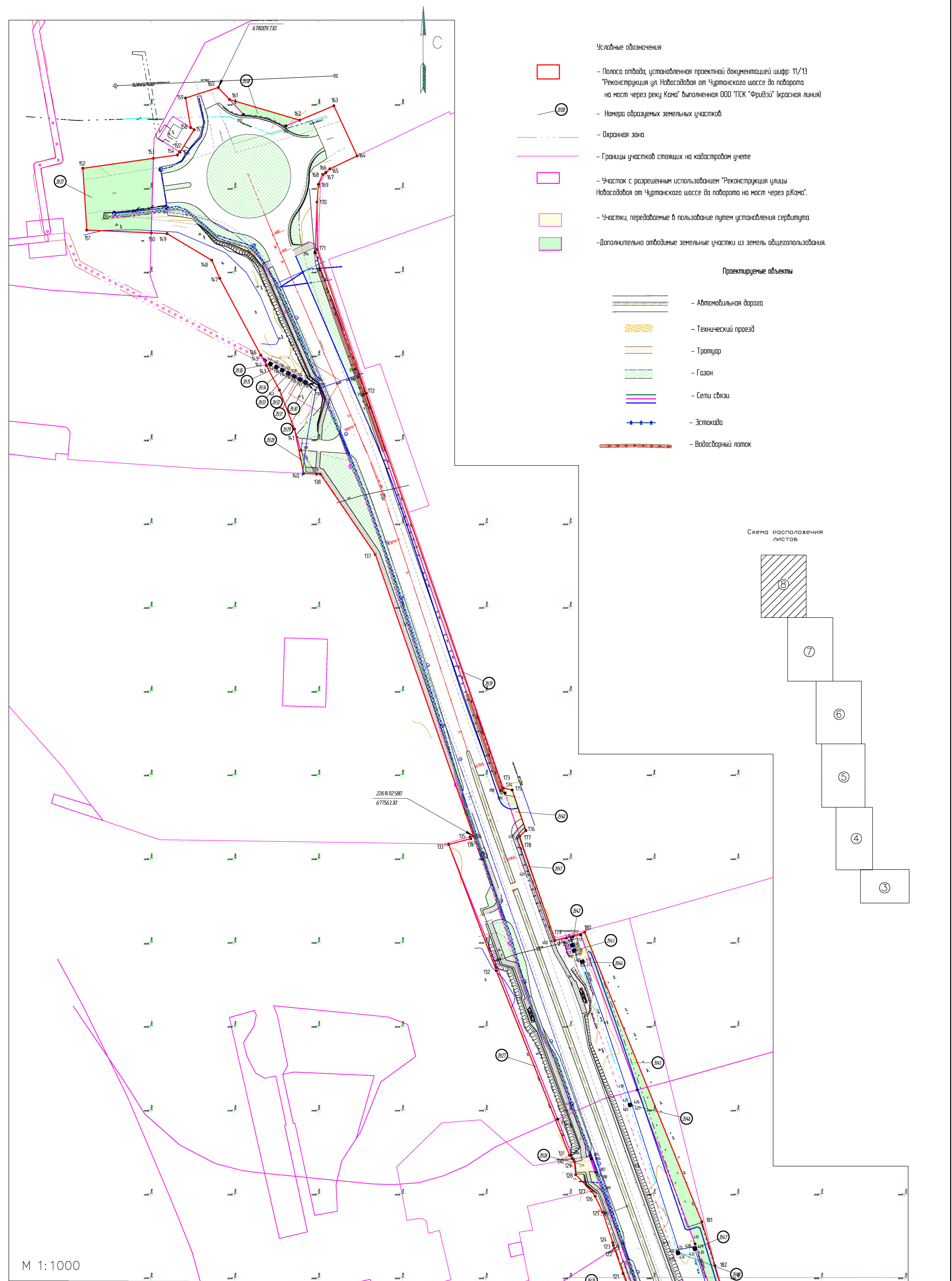


M 1:1000

Линия соединения с листом 6

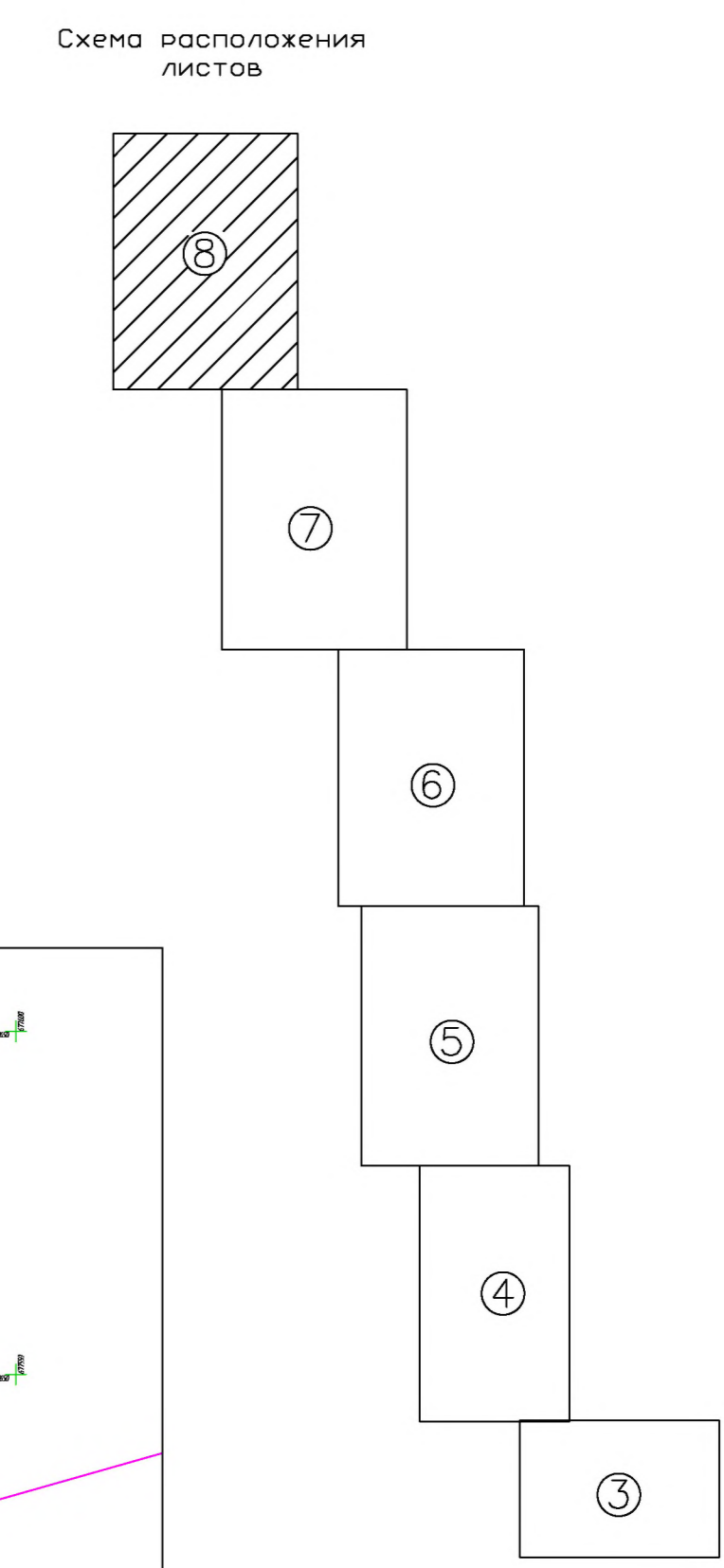
Согласовано  
Инф. №, табл. Подп. и дата  
Взам. инв. №

<b>05-05-16-ПМТ.ГЧ</b>			
Реконструкция ул. Новосадовая от Чуртанского шоссе до поворота на мост через реку Кама			
Изм.	Масштаб	Лист	№ докум.
Разработ.	Никитина	7/10/11	
ГИП	Сергач		
Чертеж межевания территории (продолжение)			000 "Архитектурный центр комплексного проектирования"
			Формат А1



- Условные обозначения:
- Полоса отвода, установленная проектной документацией шифр: 11/13 "Реконструкция ул. Новосадовая от Чуртанского шоссе до поворота на мост через реку Кама" выполнения ООО "ГСК "ФриВэй" (красная линия)
  - 2102 - Номера образуемых земельных участков
  - Охранная зона
  - Границы участков стоящих на кадастровом учете
  - Участок с разрешенным использованием "Реконструкция улицы Новосадовая от Чуртанского шоссе до поворота на мост через р.Кама".
  - Участки, передаваемые в пользование путем установления сервитута
  - Дополнительно отводимые земельные участки из земель общегосударственного назначения.

- Проектируемые объекты
- Автомобильная дорога
  - Технический проезд
  - Тротуар
  - Газон
  - Сети связи
  - Эстакада
  - Водосборный лоток



M 1:1000

Линия соединения с листом 7

<b>05-05-16-ПМТ.ГЧ</b>			
Реконструкция ул. Новосадовая от Чуртанского шоссе до поворота на мост через реку Кама			
Изм.	Лист	№ док.	Дата
Разработ	Никитина	Продл.	Лист
ГИП	Сергач		
Чертеж межевания территории (окончание)			8
ООО "Архитектурный центр комплексного проектирования"			Листов
Формат А1			

Согласовано  
Инф. № табл. Подп. и дата  
Взам. инв. №