



БЕРЕЗНИКИ

Общество с ограниченной ответственностью
«Объединенные региональные электрические сети
Березники»
618400, г. Березники, ул.Березниковская,82
почтовый адрес: 618400 г. Березники, ул. Пятилетки,13а
тел. +7 (3424) 25-53-93, факс +7 (3424) 26-26-27

28.11.2019 № 2831
на № _____ От _____

Кому: Главе администрации города Березники Дьякову С.П.
от кого: ООО «ОРЭС-Березники»

полное наименование юридического лица

Юридический адрес: 618400, РФ, г.Березники,
ул. Березниковская,82

Почтовый адрес: 618400, Пермский край, г.Березники,
ул. Пятилетки, 13а телефон /3424/ 25-53-93; факс /3424/26-26-27,
info@berelcomp.ru

юридический и почтовый адреса, телефон, почта

Главный инженер Романцов Андрей Владимирович,
действующий на основании доверенности от 26.01.2018г.

Ф.И.О. руководителя

Регистрационный номер 1145958059323

выписка из ЕГРЮЛ

Заявление

На основании статей 39.33, 39.36 Земельного кодекса РФ, постановления правительства РФ №1300 от 03.12.2014, постановления правительства Пермского края №478-п от 22.07.2015, прошу выдать решение о размещении объекта: «Две КЛ - 6кВ, КТПН, ВЛИ-0,4кВ (для электроснабжения гаражных боксов в районе ПС «КПД»)» предназначенного для осуществления передачи электрической энергии. Габариты, пересечения объекта строительства с другими инженерными сетями, выдержаны согласно установленных норм и согласованы с владельцами сетей. Сроком на один год, способ размещения надземный, подземный.

Земельный участок относится к муниципальным землям общего пользования и расположен по адресу: г. Березники, в кадастровых кварталах 59:03:0300001, 59:03:0300003 площадью 3374 кв.м.

Приложения:

1. Доверенность от 26.01.2018г.;
2. Реквизиты ООО «ОРЭС-Березники»;
3. Копия выписки из ЕГРЮЛ № 377В/18 от 12.09.2018;
4. Схема предполагаемого размещения земельного участка.

Главный инженер

А.В. Романцов




Схема предполагаемых к использованию земель или части земельного участка

Масштаб 1 : 2 000

Объект: «Две КЛ-6кВ, КТПН, ВЛИ-0,4кВ (для электроснабжения гаражных боксов в районе ПС «КПД»)»

Местоположение: Пермский край, г.Березники, кадастровый квартал 59:03:0300001, 59:03:0300003.

Площадь земель или части земельного участка: 3374 кв.м.

Категория земель: земли населенных пунктов

Вид разрешенного использования: для размещения объекта «Две КЛ-6кВ, КТПН, ВЛИ-0,4кВ (для электроснабжения гаражных боксов в районе ПС «КПД»)»

Система координат - МСК59 (Зона 2)

Предполагаемый к использованию земельный участок 59:03:0000000:3У1 частично расположен на земельном участке с кадастровым номером 59:03:0000000:7498.

Каталог координат, м
МСК 59 (Зона 2)

N	X	Y
1	677204.54	2265755.95
2	677206.34	2265757.20
3	677207.80	2265766.59
4	677204.31	2265764.75
5	677164.70	2265779.43
6	677151.92	2265786.88
7	677143.08	2265771.70
8	677094.07	2265732.28
9	677067.88	2265711.82
10	676977.42	2265664.87
11	676922.54	2265668.76
12	676881.62	2265671.67
13	676876.13	2265672.06
14	676851.72	2265669.81
15	676748.52	2265653.32
16	676635.24	2265626.18
17	676584.69	2265611.61
18	676501.28	2265586.10
19	676439.53	2265564.80
20	676440.84	2265581.02
21	676502.52	2265582.30
22	676588.83	2265607.78
23	676636.28	2265622.32
24	676742.19	2265648.72
25	676747.30	2265649.99
26	676751.44	2265650.81
27	676852.21	2265685.84
28	676878.19	2265688.04
29	676878.28	2265660.80
30	677070.06	2265708.44
31	677096.55	2265729.14
32	677157.22	2265777.94
33	677202.86	2265761.03
1	677204.54	2265755.95







Каталог координат, м
МСК г.Березники

N	X	Y
1	6111.67	10376.18
2	6115.45	10379.46
3	6114.86	10388.85
4	6111.38	10386.99
5	6071.67	10401.40
6	6058.84	10408.76
7	6050.10	10393.52
8	6001.36	10353.77
9	5976.31	10333.13
10	5885.16	10285.57
11	5830.27	10289.09
12	5789.33	10291.72
13	5783.84	10292.07
14	5759.44	10289.46
15	5654.35	10273.06
16	5543.26	10244.87
17	5482.81	10229.66
18	5409.57	10203.58
19	5347.97	10181.87
20	5349.30	10178.10
21	5410.84	10199.79
22	5463.97	10225.83
23	5544.32	10240.71
24	5650.05	10267.83
25	5655.16	10269.14
26	5659.29	10269.73
27	5759.96	10285.49
28	5783.92	10288.06
29	5886.03	10281.50
30	5977.51	10329.77
31	6003.86	10350.65
32	6064.20	10399.85
33	6109.95	10383.25
1	6111.67	10376.18

Описание границ смежных землепользователей

Nг - Nд	землепользователь
1 - 11	земли общего пользования
11 - 12	59:03:0000000:7498
12 - 19	земли общего пользования
19 - 24	59:03:0000000:7498
24 - 26	земли общего пользования
26 - 29	59:03:0000000:7498
29 - 1	земли общего пользования

Условные обозначения:

-  - граница предполагаемого к использованию земельного участка
-  - обозначение предполагаемого к использованию земельного участка
-  - граница существующего земельного участка
-  - кадастровый номер земельного участка
-  - граница кадастрового квартала
-  - номер кадастрового квартала



Заявитель
МП

(подпись, расшифровка подписи)

