

# Схема предполагаемых к использованию земель или части земельного участка

Объект: газопровод для транспортировки природного газа под давлением до 0.6 Мпа включительно

Местоположение: Пермский край, г.о. город Березники, г. Усолье, ул. Карла Маркса, в районе дома 1

Площадь земель или части земельного участка, кв.м. **21**

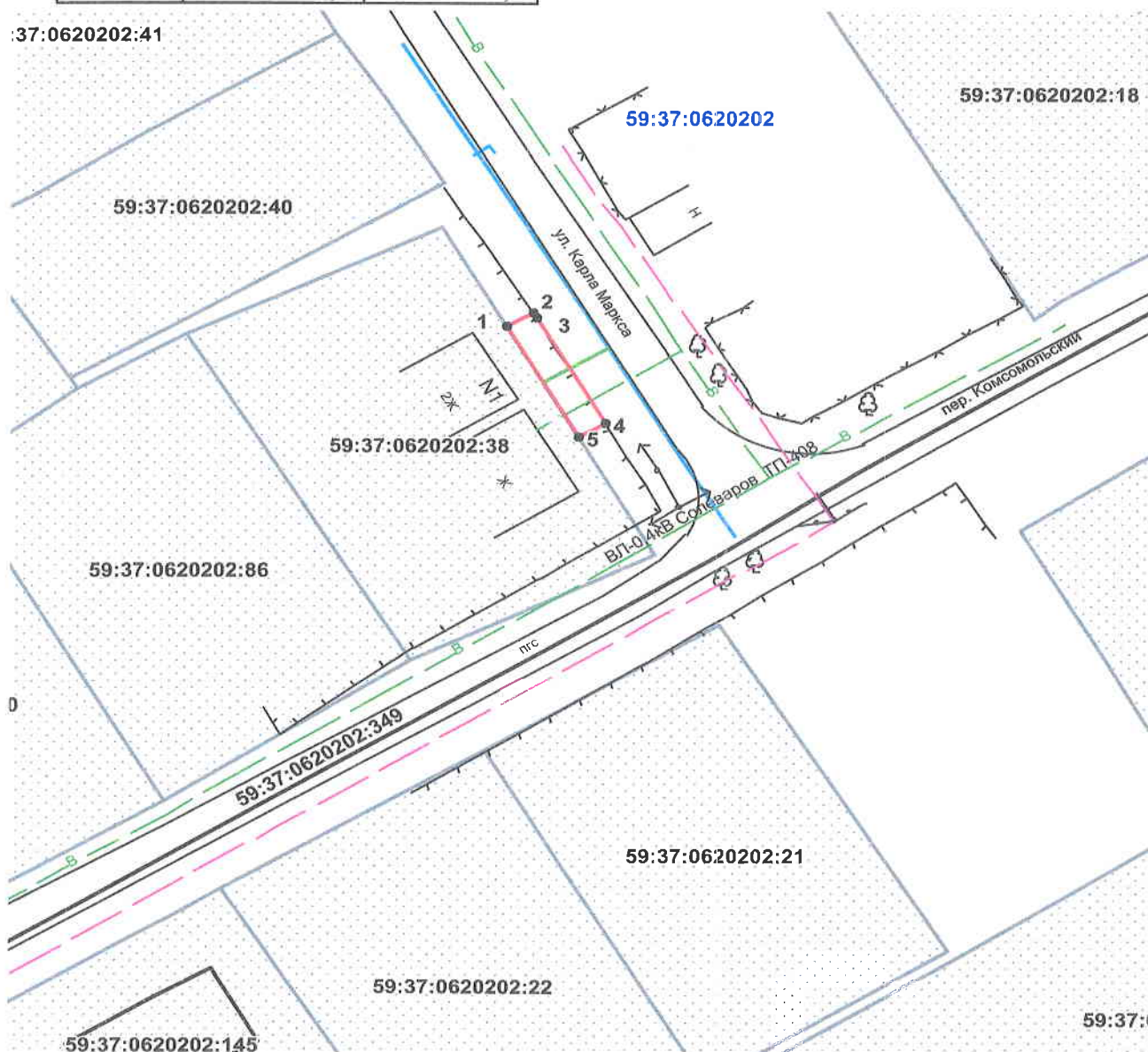
Категория земель: земли населённых пунктов

Вид разрешенного использования: для строительства газопровода



Обозначение характерных точек границ	Координаты (МСК-59), м	
	X	Y
1	675917,80	2257386,70
2	675918,88	2257388,53
3	675918,44	2257388,80
4	675910,24	2257393,54
5	675909,17	2257391,77

59:37:0620202:41



## Описание границ смежных землепользователей:

от т.1 до т.5 земли общего пользования








от т.5 до т.1 земельный участок с кадастровым номером 59:37:0620202:38

## Условные обозначения:

Масштаб 1:500

Заявитель \_\_\_\_\_ /А.Д.Ядрина/

Верно

-  граница предполагаемых к использованию земель
-  граница учтенных земельных участков
-  граница кадастрового квартала
-  проектируемый газопровод
-  существующий газопровод
-  59:37:0620202:38 кадастровый номер земельного участка
-  59:37:0620202 номер кадастрового квартала