

ООО «МаркДел»

Адрес: 614111, г. Пермь, ул. Солдатова, дом 34

ИНН 5904087540, КПП 590401001, БИК 045773603, ОГРН 1035900515970

Тел./факс (342) 216-14-56/(342) 206-06-76, E-mail: markdel@yandex.ru



ПРОЕКТ МЕЖЕВАНИЯ ТЕРРИТОРИИ

**предусматривающий внесение изменений в документацию
по планировке территории**

**«Строительство выкидного нефтепровода со скважин №№ 37,48 Лемзерского
месторождения до строящегося НГСП «Лемзер-Карнашовка»**

Заказчик – ООО «УралОйл»

Содержание

Документ	Стр.
ПРОЕКТ МЕЖЕВАНИЯ ТЕРРИТОРИИ	
ОСНОВНАЯ ЧАСТЬ Раздел 1. Текстовая часть.	
Введение	4
1. Перечень и сведения о площади образуемых земельных участках, в том числе возможные способы их образования.	5
2. Перечень и сведения о площади образуемых земельных участков, которые будут отнесены к территориям общего пользования или имуществу общего пользования, в том числе в отношении которых предполагаются резервирование и (или) изъятие для государственных или муниципальных нужд.	8
3. Вид разрешенного использования образуемых земельных участков в соответствии с проектом планировки территории в случаях, предусмотренных Градостроительным кодексом Российской Федерации.	8
4. Целевое назначение лесов, вид (виды) разрешенного использования лесного участка, количественные и качественные характеристики лесного участка, сведения о нахождении лесного участка в границах особо защитных участков лесов.	8
Целевое назначение лесов	8
Вид (виды) разрешенного использования лесного участка	9
Количественные и качественные характеристики лесного участка.	10
Сведения о нахождении лесного участка в границах особо защитных участков лесов.	12
5. Сведения о границах территории, в отношении которой утвержден проект межевания, содержащие перечень координат характерных точек этих границ в системе координат, используемой для ведения Единого государственного реестра недвижимости.	13
ОСНОВНАЯ ЧАСТЬ Раздел 2. Чертеж межевания территории	
Чертеж проекта межевания территории	27
МАТЕРИАЛЫ ПО ОБОСНОВАНИЮ ПРОЕКТА МЕЖЕВАНИЯ ТЕРРИТОРИИ	
	33

ООО «МаркДел»

Адрес: 614111, г. Пермь, ул. Солдатова, дом 34

ИНН 5904087540, КПП 590401001, БИК 045773603, ОГРН 1035900515970

Тел./факс (342) 216-14-56/(342) 206-06-76, E-mail: markdel@yandex.ru



ПРОЕКТ МЕЖЕВАНИЯ ТЕРРИТОРИИ

предусматривающий внесение изменений в документацию
по планировке территории
«Строительство выкидного нефтепровода со скважин №№ 37,48 Лемзерского
месторождения до строящегося НГСП «Лемзер-Карнашовка»

ОСНОВНАЯ ЧАСТЬ Раздел 1. Текстовая часть

Генеральный директор ООО «МаркДел» _____ /В. Бешляг/
(подпись) (ФИО)
М.П.

Заказчик – ООО «УралОйл»

2019

Введение

Проект межевания территории выполнен на основании статьи 11.3. Земельного кодекса Российской Федерации и разработан в целях внесения изменений в границы и площади земельных участков, перезаключения договора аренды лесного участка от 06.10.2017 № 182 в связи с необходимостью оформления наземных элементов объекта «Строительство выкидного нефтепровода со скважин №№ 37,48 Лемзерского месторождения до строящегося НГСП «Лемзер-Карнашовка» (далее –линейный объект) для эксплуатации на основании разрешения на ввод объекта в эксплуатацию от 26.12.2018 № 59-57653000-1862УВС/Э-2018, регистрации права собственности № 59:37:0000000:2414-59/097/2019-1 от 17.01.2019.

Земельный участок в границах зоны планируемого размещения линейного объекта расположен на территории Пермского края, Муниципального образования «Город Березники» (на территории бывшего Пыскорского сельского поселения Усольского муниципального района).

При подготовке проекта межевания территории определение местоположения границ образуемых земельных участков осуществляется в соответствии с градостроительными регламентами и нормами отвода земельных участков для конкретных видов деятельности, иными требованиями к образуемым и (или) изменяемым земельным участкам, установленными федеральными законами и законами субъектов Российской Федерации, техническими регламентами, сводами правил.

Подготовка проекта межевания территории осуществлена в установленной в отношении кадастрового округа местной системе координат МСК - 59.

Разрешенное использование: производственная деятельность.

Объект не имеет федерального, регионального или местного значения.

1. Перечень и сведения о площади образуемых земельных участках, в том числе возможные способы их образования.

Общая площадь зоны проектирования составляет 0,0878 га, из них:

- 0,0562 га предлагается образовать путём раздела земельного участка 59:0000000:3;

- 0,0316 га предлагается образовать путём раздела земельного участка 59:0000000:113.

Общая площадь зоны проектирования составляет 0,0878 га, испрашивается в долгосрочную аренду для эксплуатации (Таблица 1).

Таблица 1

Перечень и сведения о площади образуемых земельных участков, согласно сведениям ЕГРН

№ п/п	Кадастровый номер	Кадастровый номер исходного земельного участка	Категория земель исходного земельного участка	Землепользователь (правообладатель)	Площадь исходного участка, кв.м	Площадь проектируемого участка, кв.м	Вид обременения	Способ образования
1	2	3	4	5	6	7	8	9
1	59:37:0000000:3:3У1	59:37:0000000:3	земли лесного фонда	Собственность публично-правовых образований (государственная собственность)	2 674 693 661	157	аренда	раздел из земельного участка с кадастровым номером 59:37:0000000:3 (Характеристика участка: эксплуатация выкидного нефтепровода со скважин №№ 37,48 Лемзерского месторождения до НГСП «Лемзер-Карнашовка»)
2	59:37:0000000:3:3У2	59:37:0000000:3	земли лесного фонда	Собственность публично-правовых образований (государственная собственность)	2 674 693 661	405	аренда	раздел из земельного участка с кадастровым номером 59:37:0000000:3 (Характеристика участка: Эксплуатация ВЛ-35 кВ от скважин №37, №48 до НГСП «Лемзер-Карнашовка»)
3	59:37:0000000:113:3У1	59:37:0000000:113	земли лесного фонда	Собственность публично-правовых образований (государственная собственность)	436 845 041	88	аренда	раздел из земельного участка с кадастровым номером 59:37:0000000:113 (Характеристика участка: эксплуатация выкидного нефтепровода со скважин №№ 37,48 Лемзерского месторождения до НГСП «Лемзер-Карнашовка»)

4	59:37:0000000:113:3У2	59:37:0000000:113	земли лесного фонда	Собственность публично-правовых образований (государственная собственность)	436 845 041	228	аренда	раздел из земельного участка с кадастровым номером 59:37:0000000:113 (Характеристика участка: Эксплуатация ВЛ-35 кВ от скважин №37, №48 до НГСП «Лемзер-Карнашовка»)
---	-----------------------	-------------------	---------------------	---	-------------	-----	--------	--

2. Перечень и сведения о площади образуемых земельных участков, которые будут отнесены к территориям общего пользования или имуществу общего пользования, в том числе в отношении которых предполагаются резервирование и (или) изъятие для государственных или муниципальных нужд.

Проектом не предусмотрено образование земельных участков, которые будут отнесены к территориям общего пользования или имуществу общего пользования, в отношении которых предполагаются резервирование и (или) изъятие для государственных или муниципальных нужд.

3. Вид разрешенного использования образуемых земельных участков в соответствии с проектом планировки территории в случаях, предусмотренных Градостроительным кодексом Российской Федерации.

Образуемый участок в соответствии с приказом Министерства экономического развития Российской Федерации от 01.09.2014 № 540 «Об утверждении классификатора видов разрешенного использования земельных участков» имеет вид разрешенного использования – производственная деятельность, в соответствии с классификатором видов, код (числовое обозначение) –6.0.

4. Целевое назначение лесов, вид (виды) разрешенного использования лесного участка, количественные и качественные характеристики лесного участка, сведения о нахождении лесного участка в границах особо защитных участков лесов.

Целевое назначение лесов

В соответствии с приказом Федерального агентства лесного хозяйства от 29.07.2011 № 335 «Об определении количества лесничеств на территории Пермского края и установлении их границ» Усольское участковое лесничество (Пыскорское) и Верхне-Кондасское участковое лесничество (ТОО «Усольское» (часть)) входят в состав Березниковского лесничества.

На момент проектирования земельного (лесного) участка, на территории Березниковского лесничества, распространяется действие лесохозяйственного регламента, утвержденного приказом Министерства природных ресурсов, лесного хозяйства и экологии Пермского края от 29.12.2017 № СЭД-30-01-02-2068 «Об утверждении лесохозяйственных регламентов лесничеств».

Леса на территории Пермского края в соответствии со статьей 8 Федерального закона от 04.12.2006 № 201-ФЗ «О введении в действие Лесного кодекса Российской Федерации» отнесены к защитным, эксплуатационным лесам, что отражено в Лесном плане Пермского края, утвержденном Указом губернатора Пермского края от 19.04.2018 № 36 и лесохозяйственном регламенте Березниковского лесничества.

Согласно указанным документам лесного планирования:

кварталы № 98 (части выделов 14,18,20), № 112 (части выделов 1,12), № 111 (части выделов 4,12,6,7,8,11,9), № 128 (часть выдела 4,5,6) Усольского участкового лесничества (Пыскорское), в которых расположен проектируемый лесной участок, относятся к эксплуатационным лесам, категории защитных лесов - отсутствуют;

кварталы № 53 (части выделов 3,5,7), № 55 (части выделов 1, 8), № 56 (части выделов 13,22,23) Верхне-Кондасского участкового лесничества (ТОО «Усольское» (часть)), в которых расположен проектируемый лесной участок, относятся к эксплуатационным лесам, категории защитных лесов - отсутствуют.

Вид (виды) разрешенного использования лесного участка

Лесохозяйственным регламентом Березниковского лесничества (лесопарка) в проектируемом лесном участке установлены следующие виды разрешенного использования лесов:

Таблица 2

Виды разрешенного использования лесов	Наименование участкового лесничества	Перечень кварталов или их частей
Заготовка древесины	Верх-Кондасское участковое лесничество (ТОО «Усольское» (часть))	кварталы № 53 (части выделов 3,5,7), № 55 (части выделов 1,8), № 56 (часть выдела 23)
Осуществление рекреационной деятельности		
Создание лесных плантаций и их эксплуатация		
Выращивание лесных плодовых, ягодных, декоративных растений, лекарственных растений		
Выращивание посадочного материала лесных растений (саженцев, сеянцев)		
Выполнение работ по геологическому изучению недр, разработка месторождений полезных ископаемых		

Переработка древесины и иных лесных ресурсов		кварталы № 53 (части выделов 3,5,7), № 55 (части выделов 1,8), № 56 (части выделов 13,23)
Осуществление религиозной деятельности		
Ведение сельского хозяйства		
Заготовка и сбор недревесных лесных ресурсов		
Заготовка пищевых лесных ресурсов и сбор лекарственных растений		
Осуществление видов деятельности в сфере охотничьего хозяйства		
Осуществление научно-исследовательской деятельности, образовательной деятельности		
Строительство и эксплуатация водохранилищ и иных искусственных водных объектов, а также гидротехнических сооружений, морских портов, морских терминалов, речных портов, причалов		
Строительство, реконструкция, эксплуатация линейных объектов		
Заготовка древесины		
Заготовка и сбор недревесных лесных ресурсов		
Заготовка пищевых лесных ресурсов и сбор лекарственных растений		
Осуществление видов деятельности в сфере охотничьего хозяйства		
Ведение сельского хозяйства		
Осуществление научно-исследовательской деятельности, образовательной деятельности		
Осуществление рекреационной деятельности		

Количественные и качественные характеристики лесного участка.

Количественные и качественные характеристики проектируемого лесного участка составляются на основании данных государственного лесного реестра Березниковского лесничества и необходимости натурного обследования.

Таблица 3

Распределение земель

Общая площадь, га	в том числе									
	лесные земли					нелесные земли				
	занятые лесными насаждениями - всего	в том числе покрытые лесными культурами	лесные питомники, плантации	не занятые лесными насаждениями	итого	дороги	просеки	болота	другие	итого
1	2	3	4	5	6	7	8	9	10	11
0,0878	-	-	-	-	-	-	-	-	0,0878	0,0878

Характеристика насаждений проектируемого лесного участка

Целевое назначение лесов (категория защитности лесов)	Номер квартала	Номер выдела	Состав насаждения или характеристика лесного участка при отсутствии насаждения	Площадь (га)/ запас древесины при наличии (куб. м)	в том числе по группам возраста древостоя (га/куб. м)			
					Молодняки	средне-возрастные	Приспевающие	спелые и перестойные
1	2	3	4	5	6	7	8	9
Березниковское лесничество								
Усольское участковое лесничество (Пыскорское)								
нефтепровод								
Эксплуатационные леса	98	ч.18	прочие трассы	0,0004/-	-	-	-	-
		ч.20	прочие трассы	0,0015/-	-	-	-	-
		ч.14	прочие трассы	0,0015/-	-	-	-	-
	111	ч.12	прочие трассы	0,0013/-	-	-	-	-
		ч.6	прочие трассы	0,0018/-	-	-	-	-
		ч.7	прочие трассы	0,0008/-	-	-	-	-
		ч.8	прочие трассы	0,0025/-	-	-	-	-
		ч.11	прочие трассы	0,0013/-	-	-	-	-
	112	ч.9	прочие трассы	0,0008/-	-	-	-	-
		ч.1	прочие трассы	0,0004/-	-	-	-	-
128	ч.12	прочие трассы	0,0004/-	-	-	-	-	
	ч.4	прочие трассы	0,0030/-	-	-	-	-	
Верх-Кондасское участковое лесничество (ТОО «Усольское» (часть))								
Эксплуатационные леса	53	ч.3	прочие трассы	0,0004/-	-	-	-	-
		ч.5	прочие трассы	0,0036/-	-	-	-	-
		ч.7	прочие трассы	0,0019/-	-	-	-	-
	55	ч.8	прочие трассы	0,0004/-	-	-	-	-
	56	ч.22	прочие трассы	0,0025/-	-	-	-	-
Усольское участковое лесничество (Пыскорское)								
ВЛ								
Эксплуатационные леса	98	ч.18	прочие трассы	0,0050/-	-	-	-	-
		ч.14	прочие трассы	0,0027/-	-	-	-	-
	111	ч.4	прочие трассы	0,0009/-	-	-	-	-
		ч.12	прочие трассы	0,0029/-	-	-	-	-
		ч.6	прочие трассы	0,0034/-	-	-	-	-
		ч.7	прочие трассы	0,0099/-	-	-	-	-
		ч.8	прочие трассы	0,0027/-	-	-	-	-
	128	ч.11	прочие трассы	0,0009/-	-	-	-	-
		ч.9	прочие трассы	0,0009/-	-	-	-	-
		ч.1	прочие трассы	0,0018/-	-	-	-	-
128	ч.5	прочие трассы	0,0022/-	-	-	-	-	
	ч.6	прочие трассы	0,0018/-	-	-	-	-	
	ч.4	прочие трассы	0,0054/-	-	-	-	-	
Верх-Кондасское участковое лесничество (ТОО «Усольское» (часть))								
Эксплуатационные леса	53	ч.3	прочие трассы	0,0037/-	-	-	-	-
		ч.5	прочие трассы	0,0009/-	-	-	-	-
		ч.7	прочие трассы	0,0088/-	-	-	-	-
	55	ч.1	прочие трассы	0,0027/-	-	-	-	-
		ч.8	прочие трассы	0,0009/-	-	-	-	-
	56	ч.22	прочие трассы	0,0027/-	-	-	-	-
		ч.23	прочие трассы	0,0009/-	-	-	-	-
		ч.13	прочие трассы	0,0022/-	-	-	-	-
Всего				0,0878/-	-	-	-	-

Таблица 5

Средние таксационные показатели насаждений проектируемого лесного участка

Целевое назначение лесов	Хозяйство, преобладающая порода	Состав насаждений	Возраст	Бонитет	Полнота	Средний запас древесины (м ³ /га)		
						средневозрастные	приспевающие	спелые и перестойные
1	2	3	4	5	6	7	8	9
Эксплуатационные леса	-	-	-	-	-	-	-	-

Таблица 6

Виды и объемы использования лесов на проектируемом лесном участке

Целевое назначение лесов	Хозяйство (хвойное, твердолиственное, мягколиственные)	Площадь (га)	Единица измерения	Объемы использования лесов (изъятия лесных ресурсов)
1	2	3	4	5
Вид использования лесов – «Строительство выкидного нефтепровода со скважин №№ 37,48 Лемзерского месторождения до строящегося НГСП «Лемзер-Карнашовка»				
-	-	-	-	-

Сведения о нахождении лесного участка в границах особо защитных участков лесов.

Согласно данным государственного лесного реестра на проектируемом лесном участке имеются особо защитные участки лесов (ОЗУ), особо охраняемые природные территории (ООПТ), зоны с особыми условиями использования территорий.

Таблица 7

№ п/п	Наименование участкового лесничества/урочища (при наличии)	Номер квартала	Номер выдела	Виды ОЗУ, наименование ООПТ, виды зон с особыми условиями использования территорий	Общая площадь, га
1	2	3	4	5	6
1	Верх-Кондасское участковое лесничество (ТОО «Усольское» (часть))	56	ч.13	озу: леса вокруг насел.пунктов и садовод.обществ	0,0022
2			ч.22	озу: водоохранная зона	0,0052
Итого					0,0074

5. Сведения о границах территории, в отношении которой утвержден проект межевания, содержащие перечень координат характерных точек этих границ в системе координат, используемой для ведения Единого государственного реестра недвижимости.

Образование земельных участков проходило в границах зоны планируемого размещения линейного объекта. Перечень координат характерных точек этих границ в системе координат, используемой для ведения Единого государственного реестра недвижимости приведен в таблице 8.

Таблица 8

Перечень координат характерных точек границ территории.

(Система координат МСК 59 зона 2)

Номер характерной точки	X	Y
59:37:0000000:3:3У1		
59:37:0000000:3:3У1(1)		
1	686563,66	2224462,25
2	686565,66	2224462,25
3	686565,66	2224460,25
4	686563,66	2224460,25
1	686563,66	2224462,25
59:37:0000000:3:3У1(2)		
5	686391,36	2224410,68
6	686390,58	2224412,85
7	686386,23	2224411,37
8	686387,01	2224409,19
5	686391,36	2224410,68
59:37:0000000:3:3У1(3)		
9	686393,57	2224413,72
10	686395,48	2224414,31
11	686396,08	2224412,4
12	686394,17	2224411,81
9	686393,57	2224413,72
59:37:0000000:3:3У1(4)		
13	686309,21	2224389,02
14	686311,12	2224389,61
15	686311,71	2224387,7
16	686309,8	2224387,11
13	686309,21	2224389,02
59:37:0000000:3:3У1(5)		
17	686316,87	2224389,6
18	686316,18	2224392,05
19	686312,07	2224390,84
20	686312,77	2224388,39
17	686316,87	2224389,6

59:37:0000000:3:3Y1(6)		
21	685905,41	2224270,38
22	685907,33	2224270,93
23	685907,88	2224269
24	685905,95	2224268,46
21	685905,41	2224270,38
59:37:0000000:3:3Y1(7)		
25	685493,64	2224153,63
26	685495,56	2224154,17
27	685496,11	2224152,25
28	685494,18	2224151,7
25	685493,64	2224153,63
59:37:0000000:3:3Y1(8)		
29	685487,19	2224149,94
30	685486,71	2224152,09
31	685482,6	2224151,13
32	685483,09	2224148,97
29	685487,19	2224149,94
59:37:0000000:3:3Y1(9)		
33	685362,69	2224115,01
34	685364,61	2224115,56
35	685365,16	2224113,63
36	685363,23	2224113,09
33	685362,69	2224115,01
59:37:0000000:3:3Y1(10)		
37	685357,12	2224110,96
38	685356,63	2224113,24
39	685352,36	2224112,1
40	685352,85	2224109,83
37	685357,12	2224110,96
59:37:0000000:3:3Y1(11)		
41	685331,24	2224107,35
42	685333,24	2224107,38
43	685333,27	2224105,38
44	685331,27	2224105,35
41	685331,24	2224107,35
59:37:0000000:3:3Y1(12)		
45	685163,94	2224106,68
46	685165,94	2224106,71
47	685165,97	2224104,71
48	685163,97	2224104,68
45	685163,94	2224106,68
59:37:0000000:3:3Y1(13)		
49	685099,96	2224051,32
50	685101,92	2224051,72
51	685102,32	2224049,76
52	685100,36	2224049,36
49	685099,96	2224051,32
59:37:0000000:3:3Y1(14)		
53	684910,35	2224007,81
54	684912,31	2224008,21
55	684912,71	2224006,25

56	684910,75	2224005,85
53	684910,35	2224007,81
59:37:0000000:3:3Y1(15)		
57	684578,79	2223932,23
58	684580,75	2223932,63
59	684581,15	2223930,67
60	684579,19	2223930,27
57	684578,79	2223932,23
59:37:0000000:3:3Y1(16)		
61	684577,93	2223915,06
62	684579,88	2223915,49
63	684580,31	2223913,54
64	684578,35	2223913,11
61	684577,93	2223915,06
59:37:0000000:3:3Y1(17)		
65	684548,14	2223893,43
66	684550,08	2223893,9
67	684550,55	2223891,96
68	684548,61	2223891,49
65	684548,14	2223893,43
59:37:0000000:3:3Y1(18)		
69	684558,71	2223894,79
70	684558,06	2223896,9
71	684553,97	2223895,91
72	684554,63	2223893,8
69	684558,71	2223894,79
59:37:0000000:3:3Y1(19)		
73	684583,19	2223902,72
74	684585,14	2223903,19
75	684585,61	2223901,25
76	684583,67	2223900,78
73	684583,19	2223902,72
59:37:0000000:3:3Y1(20)		
77	684443,26	2223864,38
78	684445,21	2223864,86
79	684445,68	2223862,91
80	684443,74	2223862,44
77	684443,26	2223864,38
59:37:0000000:3:3Y1(21)		
81	684450,95	2223865,62
82	684450,64	2223867,76
83	684446,48	2223866,99
84	684446,88	2223864,72
81	684450,95	2223865,62
59:37:0000000:3:3Y1(22)		
85	684202,61	2223801,09
86	684204,55	2223801,56
87	684205,03	2223799,62
88	684203,08	2223799,15
85	684202,61	2223801,09
59:37:0000000:3:3Y1(23)		
89	684185,78	2223794,59

90	684187,72	2223795,07
91	684188,2	2223793,12
92	684186,25	2223792,65
89	684185,78	2223794,59
59:37:0000000:3:3Y1(24)		
93	682973,74	2223143,27
94	682975,47	2223144,26
95	682976,47	2223142,53
96	682974,73	2223141,54
93	682973,74	2223143,27
59:37:0000000:3:3Y1(25)		
97	683551,38	2223468,7
98	683550,43	2223470,81
99	683546,99	2223469,08
100	683547,97	2223466,98
97	683551,38	2223468,7
59:37:0000000:3:3Y1(26)		
101	683541,31	2223464,9
102	683543,04	2223465,89
103	683544,03	2223464,15
104	683542,3	2223463,16
101	683541,31	2223464,9
59:37:0000000:3:3Y1(27)		
105	683615,72	2223504,5
106	683614,45	2223507,04
107	683610,43	2223504,76
108	683611,82	2223502,41
105	683615,72	2223504,5
59:37:0000000:3:3Y2		
59:37:0000000:3:3Y2(1)		
1	686564,43	2224444,04
2	686563,11	2224448,71
3	686568,5	2224450,23
4	686569,82	2224445,56
1	686564,43	2224444,04
59:37:0000000:3:3Y2(2)		
5	686559,85	2224443,73
6	686559,52	2224445,7
7	686553,77	2224445,25
8	686550,81	2224444,76
9	686551,29	2224441,8
10	686554,25	2224442,29
5	686559,85	2224443,73
59:37:0000000:3:3Y2(3)		
11	686443,82	2224410,4
12	686442,98	2224413,28
13	686445,87	2224414,12
14	686446,7	2224411,23
11	686443,82	2224410,4
59:37:0000000:3:3Y2(4)		
15	686141,58	2224322,64
16	686140,75	2224325,52

17	686143,63	2224326,35
18	686144,46	2224323,47
15	686141,58	2224322,64
59:37:0000000:3:3Y2(5)		
19	686283,03	2224363,71
20	686282,2	2224366,59
21	686285,08	2224367,43
22	686285,91	2224364,54
19	686283,03	2224363,71
59:37:0000000:3:3Y2(6)		
23	685988,47	2224278,76
24	685987,64	2224281,64
25	685990,52	2224282,47
26	685991,36	2224279,59
23	685988,47	2224278,76
59:37:0000000:3:3Y2(7)		
27	685840,2	2224236,2
28	685839,37	2224239,08
29	685842,25	2224239,91
30	685843,09	2224237,03
27	685840,2	2224236,2
59:37:0000000:3:3Y2(8)		
31	685670,02	2224187,25
32	685669,19	2224190,13
33	685672,07	2224190,96
34	685672,91	2224188,08
31	685670,02	2224187,25
59:37:0000000:3:3Y2(9)		
35	685539,45	2224154,76
36	685542,44	2224155,06
37	685543,11	2224148,45
38	685540,12	2224148,15
35	685539,45	2224154,76
59:37:0000000:3:3Y2(10)		
39	685480,94	2224116,34
40	685483,61	2224117,72
41	685482,41	2224120,04
42	685479,4	2224119,32
39	685480,94	2224116,34
59:37:0000000:3:3Y2(11)		
43	685358,08	2224049,59
44	685356,68	2224052,25
45	685359,34	2224053,65
46	685360,74	2224050,99
43	685358,08	2224049,59
59:37:0000000:3:3Y2(12)		
47	685250,55	2223983,73
48	685249,45	2223990,04
49	685248,71	2223992,95
50	685245,8	2223992,21
51	685246,54	2223989,3
52	685248,6	2223983,27

47	685250,55	2223983,73
59:37:0000000:3:3Y2(13)		
53	685156,77	2224019,36
54	685152,06	2224020,53
55	685153,41	2224025,96
56	685158,11	2224024,8
53	685156,77	2224019,36
59:37:0000000:3:3Y2(14)		
57	685147,23	2223988,19
58	685148,88	2223993,87
59	685149,5	2223996,81
60	685146,56	2223997,42
61	685145,95	2223994,48
62	685145,27	2223988,58
57	685147,23	2223988,19
59:37:0000000:3:3Y2(15)		
63	685151,85	2224006,18
64	685152,82	2224009,02
65	685153,65	2224013,02
66	685151,76	2224013,66
67	685149,98	2224009,99
68	685149,01	2224007,16
63	685151,85	2224006,18
59:37:0000000:3:3Y2(16)		
69	685009,94	2224004,62
70	685012,93	2224004,91
71	685013,58	2223998,27
72	685010,6	2223997,97
69	685009,94	2224004,62
59:37:0000000:3:3Y2(17)		
73	684897,07	2223970,13
74	684896,3	2223973,03
75	684899,19	2223973,8
76	684899,97	2223970,9
73	684897,07	2223970,13
59:37:0000000:3:3Y2(18)		
77	684700,05	2223917,49
78	684699,28	2223920,39
79	684702,18	2223921,16
80	684702,95	2223918,26
77	684700,05	2223917,49
59:37:0000000:3:3Y2(19)		
81	684808,28	2223946,76
82	684807,51	2223949,66
83	684810,41	2223950,43
84	684811,18	2223947,53
81	684808,28	2223946,76
59:37:0000000:3:3Y2(20)		
85	684547,37	2223876,35
86	684546,6	2223879,25
87	684549,5	2223880,02
88	684550,27	2223877,12

85	684547,37	2223876,35
59:37:0000000:3:3Y2(21)		
89	684391,49	2223834,48
90	684390,72	2223837,38
91	684393,62	2223838,15
92	684394,39	2223835,25
89	684391,49	2223834,48
59:37:0000000:3:3Y2(22)		
93	684240,85	2223794,07
94	684240,08	2223796,96
95	684242,98	2223797,74
96	684243,75	2223794,84
93	684240,85	2223794,07
59:37:0000000:3:3Y2(23)		
97	684084,28	2223752,66
98	684082,87	2223755,31
99	684080,02	2223759,61
100	684078,25	2223758,67
101	684080,22	2223753,9
102	684081,63	2223751,26
97	684084,28	2223752,66
59:37:0000000:3:3Y2(24)		
103	683946,38	2223674,26
104	683944,91	2223676,87
105	683947,53	2223678,34
106	683949	2223675,73
103	683946,38	2223674,26
59:37:0000000:3:3Y2(25)		
107	683809,79	2223596,64
108	683808,31	2223599,25
109	683810,93	2223600,72
110	683812,4	2223598,11
107	683809,79	2223596,64
59:37:0000000:3:3Y2(26)		
111	683675,21	2223520,96
112	683673,73	2223523,57
113	683676,35	2223525,04
114	683677,82	2223522,43
111	683675,21	2223520,96
59:37:0000000:3:3Y2(27)		
115	683536,64	2223443,09
116	683535,16	2223445,71
117	683537,78	2223447,18
118	683539,25	2223444,57
115	683536,64	2223443,09
59:37:0000000:3:3Y2(28)		
119	683401,93	2223367,22
120	683400,46	2223369,83
121	683403,07	2223371,3
122	683404,54	2223368,69
119	683401,93	2223367,22
59:37:0000000:3:3Y2(29)		

123	683268,62	2223292,3
124	683267,15	2223294,91
125	683269,77	2223296,38
126	683271,24	2223293,77
123	683268,62	2223292,3
59:37:0000000:3:3Y2(30)		
127	683135,65	2223217,04
128	683134,18	2223219,66
129	683136,79	2223221,13
130	683138,27	2223218,52
127	683135,65	2223217,04
59:37:0000000:3:3Y2(31)		
131	682997,72	2223139,28
132	682996,25	2223141,9
133	682998,86	2223143,37
134	683000,33	2223140,76
131	682997,72	2223139,28
59:37:0000000:113:3Y1		
59:37:0000000:113:3Y1(1)		
1	682932,68	2223119,73
2	682934,41	2223120,72
3	682935,41	2223118,99
4	682933,67	2223117,99
1	682932,68	2223119,73
59:37:0000000:113:3Y1(2)		
5	682743,87	2223016,84
6	682745,62	2223017,82
7	682746,59	2223016,07
8	682744,85	2223015,1
5	682743,87	2223016,84
59:37:0000000:113:3Y1(3)		
9	682746,79	2223015,96
10	682748,54	2223016,93
11	682749,51	2223015,19
12	682747,77	2223014,21
9	682746,79	2223015,96
59:37:0000000:113:3Y1(4)		
13	682742,76	2223013,3
14	682741,59	2223015,2
15	682738,37	2223013,16
16	682739,54	2223011,26
13	682742,76	2223013,3
59:37:0000000:113:3Y1(5)		
17	682713,94	2222996,79
18	682713,03	2222998,64
19	682709,73	2222997,22
20	682710,64	2222995,37
17	682713,94	2222996,79
59:37:0000000:113:3Y1(6)		
21	682715,22	2222998,82
22	682716,97	2222999,8
23	682717,94	2222998,05

24	682716,2	2222997,08
21	682715,22	2222998,82
59:37:0000000:113:3Y1(7)		
25	682704,49	2222993,53
26	682706,23	2222994,5
27	682707,21	2222992,76
28	682705,46	2222991,78
25	682704,49	2222993,53
59:37:0000000:113:3Y1(8)		
29	682579,36	2222921,9
30	682581,35	2222922,04
31	682581,49	2222920,04
32	682579,49	2222919,9
29	682579,36	2222921,9
59:37:0000000:113:3Y1(9)		
33	682449,98	2222911,65
34	682451,97	2222911,84
35	682452,16	2222909,85
36	682450,17	2222909,66
33	682449,98	2222911,65
59:37:0000000:113:3Y1(10)		
37	682439,58	2222910,69
38	682441,57	2222910,88
39	682441,76	2222908,89
40	682439,77	2222908,7
37	682439,58	2222910,69
59:37:0000000:113:3Y1(11)		
41	682447,61	2222910,6
42	682447,3	2222912,47
43	682443,7	2222911,96
44	682444	2222910,09
41	682447,61	2222910,6
59:37:0000000:113:3Y1(12)		
45	681701,39	2222843,09
46	681703,38	2222843,3
47	681703,59	2222841,31
48	681701,6	2222841,1
45	681701,39	2222843,09
59:37:0000000:113:3Y1(13)		
49	680338,76	2222717,38
50	680340,76	2222717,56
51	680340,94	2222715,57
52	680338,95	2222715,38
49	680338,76	2222717,38
59:37:0000000:113:3Y1(14)		
53	680206,75	2222703,32
54	680208,56	2222703,49
55	680208,72	2222701,78
56	680206,91	2222701,61
53	680206,75	2222703,32
59:37:0000000:113:3Y1(15)		
57	680117,62	2222696,23

58	680119,43	2222696,4
59	680119,59	2222694,69
60	680117,78	2222694,52
57	680117,62	2222696,23
59:37:0000000:113:3Y1(16)		
61	680110,44	2222694,46
62	680110,03	2222696,29
63	680106,31	2222695,41
64	680106,72	2222693,58
61	680110,44	2222694,46
59:37:0000000:113:3Y1(17)		
65	680054,84	2222690,5
66	680056,65	2222690,67
67	680056,81	2222688,96
68	680055	2222688,79
65	680054,84	2222690,5
59:37:0000000:113:3Y1(18)		
69	680049,99	2222688,16
70	680049,72	2222690,45
71	680045,75	2222690,11
72	680046,02	2222687,82
69	680049,99	2222688,16
59:37:0000000:113:3Y2		
59:37:0000000:113:3Y2(1)		
1	682853,83	2223057,84
2	682852,36	2223060,45
3	682854,98	2223061,92
4	682856,45	2223059,31
1	682853,83	2223057,84
59:37:0000000:113:3Y2(2)		
5	682725,78	2222985,35
6	682724,3	2222987,96
7	682726,92	2222989,44
8	682728,39	2222986,82
5	682725,78	2222985,35
59:37:0000000:113:3Y2(3)		
9	682590,43	2222901,01
10	682588,32	2222908,11
11	682587,26	2222910,92
12	682584,45	2222909,86
13	682585,51	2222907,06
14	682588,55	2222900,31
9	682590,43	2222901,01
59:37:0000000:113:3Y2(4)		
15	682473,14	2222898,29
16	682469,99	2222900,18
17	682470,25	2222896,69
18	682473,24	2222896,91
15	682473,14	2222898,29
59:37:0000000:113:3Y2(5)		
19	682335,58	2222887,55
20	682338,57	2222887,77

21	682338,79	2222884,78
22	682335,8	2222884,56
19	682335,58	2222887,55
59:37:0000000:113:3Y2(6)		
23	682204,87	2222875,45
24	682207,86	2222875,67
25	682208,08	2222872,67
26	682205,09	2222872,45
23	682204,87	2222875,45
59:37:0000000:113:3Y2(7)		
27	682065,9	2222862,58
28	682068,89	2222862,8
29	682069,11	2222859,8
30	682066,12	2222859,58
27	682065,9	2222862,58
59:37:0000000:113:3Y2(8)		
31	681906,76	2222847,84
32	681909,75	2222848,06
33	681909,97	2222845,06
34	681906,98	2222844,84
31	681906,76	2222847,84
59:37:0000000:113:3Y2(9)		
35	681756,56	2222833,92
36	681759,55	2222834,14
37	681759,77	2222831,15
38	681756,78	2222830,93
35	681756,56	2222833,92
59:37:0000000:113:3Y2(10)		
39	681608,57	2222820,28
40	681611,56	2222820,5
41	681611,78	2222817,5
42	681608,79	2222817,28
39	681608,57	2222820,28
59:37:0000000:113:3Y2(11)		
43	681455,02	2222806,12
44	681458,01	2222806,34
45	681458,23	2222803,34
46	681455,24	2222803,12
43	681455,02	2222806,12
59:37:0000000:113:3Y2(12)		
47	681304,53	2222792,24
48	681307,52	2222792,46
49	681307,74	2222789,46
50	681304,75	2222789,24
47	681304,53	2222792,24
59:37:0000000:113:3Y2(13)		
51	681153,88	2222778,35
52	681156,87	2222778,57
53	681157,09	2222775,57
54	681154,1	2222775,35
51	681153,88	2222778,35
59:37:0000000:113:3Y2(14)		

55	681004,51	2222764,58
56	681007,51	2222764,8
57	681007,73	2222761,8
58	681004,73	2222761,58
55	681004,51	2222764,58
59:37:0000000:113:3Y2(15)		
59	680699,51	2222736,73
60	680702,5	2222736,95
61	680702,72	2222733,96
62	680699,73	2222733,74
59	680699,51	2222736,73
59:37:0000000:113:3Y2(16)		
63	680549,88	2222723,08
64	680552,87	2222723,3
65	680553,09	2222720,31
66	680550,1	2222720,09
63	680549,88	2222723,08
59:37:0000000:113:3Y2(17)		
67	680395,01	2222709,04
68	680398	2222709,26
69	680398,22	2222706,26
70	680395,23	2222706,04
67	680395,01	2222709,04
59:37:0000000:113:3Y2(18)		
71	680021,84	2222674,28
72	680024,83	2222674,5
73	680025,05	2222671,51
74	680022,06	2222671,29
71	680021,84	2222674,28
59:37:0000000:113:3Y2(19)		
75	680144,03	2222685,53
76	680147,02	2222685,75
77	680147,24	2222682,75
78	680144,25	2222682,53
75	680144,03	2222685,53
59:37:0000000:113:3Y2(20)		
79	679763,43	2222651,13
80	679766,42	2222651,35
81	679766,64	2222648,36
82	679763,65	2222648,14
79	679763,43	2222651,13
59:37:0000000:113:3Y2(21)		
83	679898,74	2222662,5
84	679901,74	2222662,72
85	679901,96	2222659,73
86	679898,96	2222659,51
83	679898,74	2222662,5
59:37:0000000:113:3Y2(22)		
87	678944,26	2222570,05
88	678946,55	2222574,88
89	678947,56	2222577,7
90	678944,74	2222578,71

91	678943,73	2222575,89
92	678942,46	2222570,69
87	678944,26	2222570,05

ООО «МаркДел»

Адрес: 614111, г. Пермь, ул. Солдатова, дом 34

ИНН 5904087540, КПП 590401001, БИК 045773603, ОГРН 1035900515970

Тел./факс (342) 216-14-56/(342) 206-06-76, E-mail: markdel@yandex.ru



ПРОЕКТ МЕЖЕВАНИЯ ТЕРРИТОРИИ

предусматривающий внесение изменений в документацию
по планировке территории
«Строительство выкидного нефтепровода со скважин №№ 37,48 Лемзерского
месторождения до строящегося НГСП «Лемзер-Карнашовка»

ОСНОВНАЯ ЧАСТЬ

Раздел 2. Чертеж межевания территории

Генеральный директор ООО «МаркДел» _____ /В. Бешляг/
(подпись) (ФИО)
М.П.

Заказчик – ООО «УралОйл»

2019

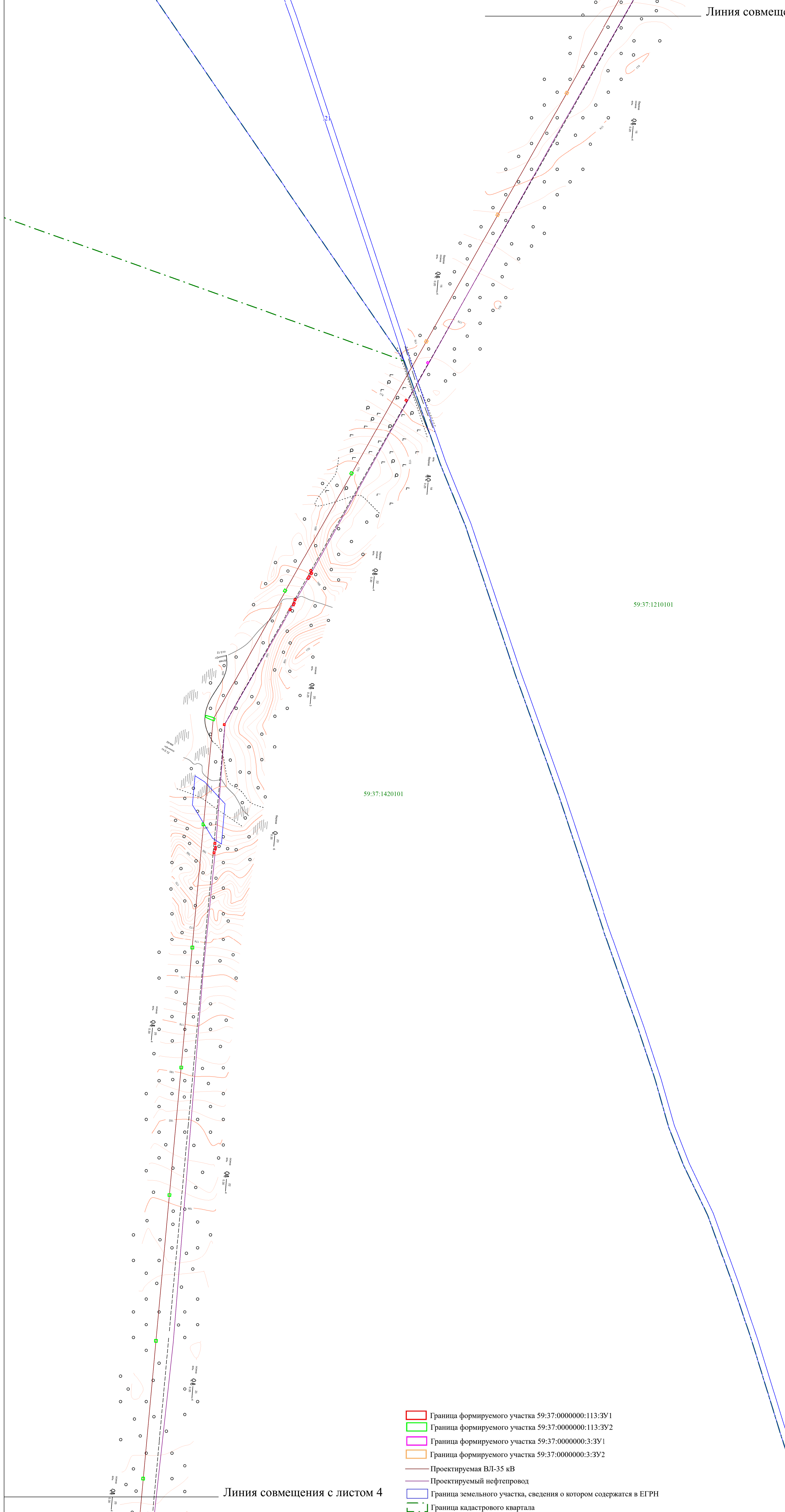


59:37:1210101

- Граница формируемого участка 59:37:0000000:113:ЗУ1
- Граница формируемого участка 59:37:0000000:113:ЗУ2
- Граница формируемого участка 59:37:0000000:3:ЗУ1
- Граница формируемого участка 59:37:0000000:3:ЗУ2
- Проектируемая ВЛ-35 кВ
- Проектируемый нефтепровод
- Граница земельного участка, сведения о котором содержатся в ЕГРН
- Граница кадастрового квартала

М 1:2000

05-2019-ПНТ						
«Строительство выходящего нефтепровода со скважины №М-37.48 Лежурского месторождения до строения ИУСП «Лежур-Каршишка»						
Изм.	Дата изм.	Лист	№ док.	План	Дата	
Ред. 01		1	01.01.2019			
Проектировщик	Поджакина Л.А.				Страна	Лист
Муниципальное образование "Город Березники"					ИПТ	2
Чужая земля/земля территории					ООО "Лефороспроект"	6

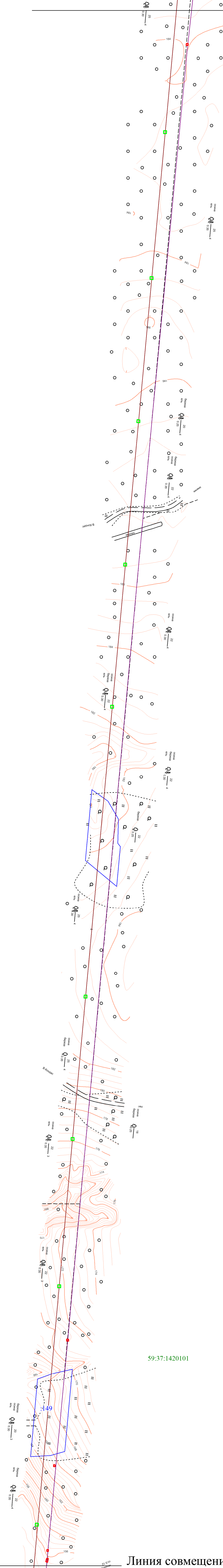


- Граница формируемого участка 59:37:0000000:113:ЗУ1
- Граница формируемого участка 59:37:0000000:113:ЗУ2
- Граница формируемого участка 59:37:0000000:3:ЗУ1
- Граница формируемого участка 59:37:0000000:3:ЗУ2
- Проектируемая ВЛ-35 кВ
- Проектируемый нефтепровод
- Граница земельного участка, сведения о котором содержатся в ЕГРН
- Граница кадастрового квартала

Линия совмещения с листом 4

М 1:2000

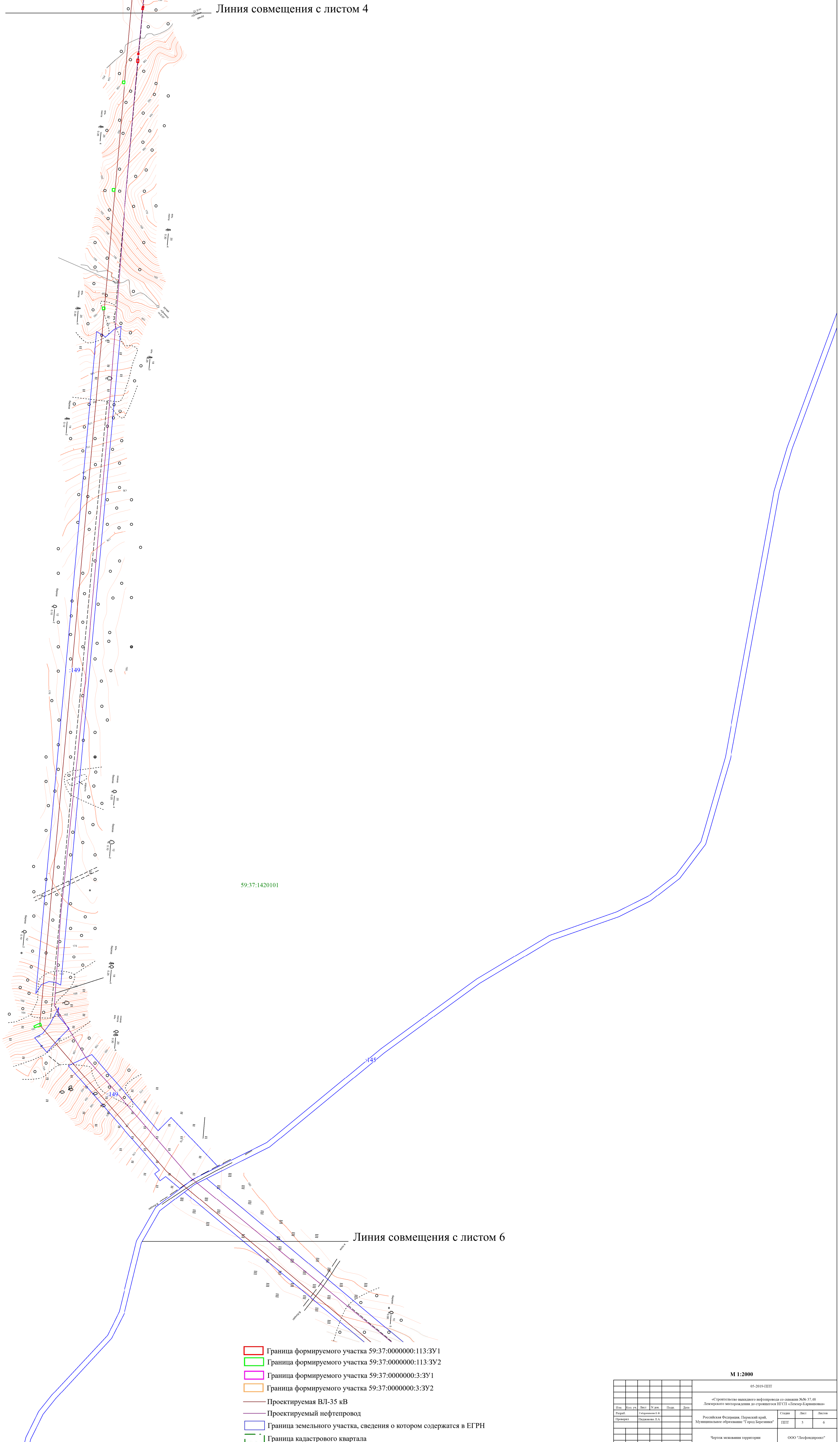
05-2019-ПНТ					
«Строительство выходящего нефтепровода со скважины №№ 37.48 Лежурского месторождения до строения ИУСП «Лежур-Каршишка»					
Изм.	Дата изм.	Лист	№ док.	План	Дата
Проект		1	01		
Проектировщик	Подпись Л.А.	Российская Федерация, Пермский край, Муниципальное образование "Город Березники"		Страна	Лист
				ПНТ	3
Чертёж местности территории				ООО "Лефорострой"	



- Граница формируемого участка 59:37:0000000:113:3У1
- Граница формируемого участка 59:37:0000000:113:3У2
- Граница формируемого участка 59:37:0000000:3:3У1
- Граница формируемого участка 59:37:0000000:3:3У2
- Проектируемая ВЛ-35 кВ
- Проектируемый нефтепровод
- Граница земельного участка, сведения о котором содержатся в ЕГРН
- Граница кадастрового квартала

М 1:2000

05-2019-ПНТ					
«Строительство выходящего нефтепровода со скважины №№ 37, 48 Лежурского месторождения до строящегося НПСП «Лежур-Каршиновка»					
Изм.	Дата изм.	Лист	№ док.	Полн.	Дата
Разработано	Г.И.Иванов	1.4			
Проверено	Л.А.Иванова				
Российская Федерация, Пермский край, Муниципальное образование "Город Березники"				Страна	Лист
Чертёж местности территории				ПНТ	6
				4	6
				ООО "Лефорострой"	

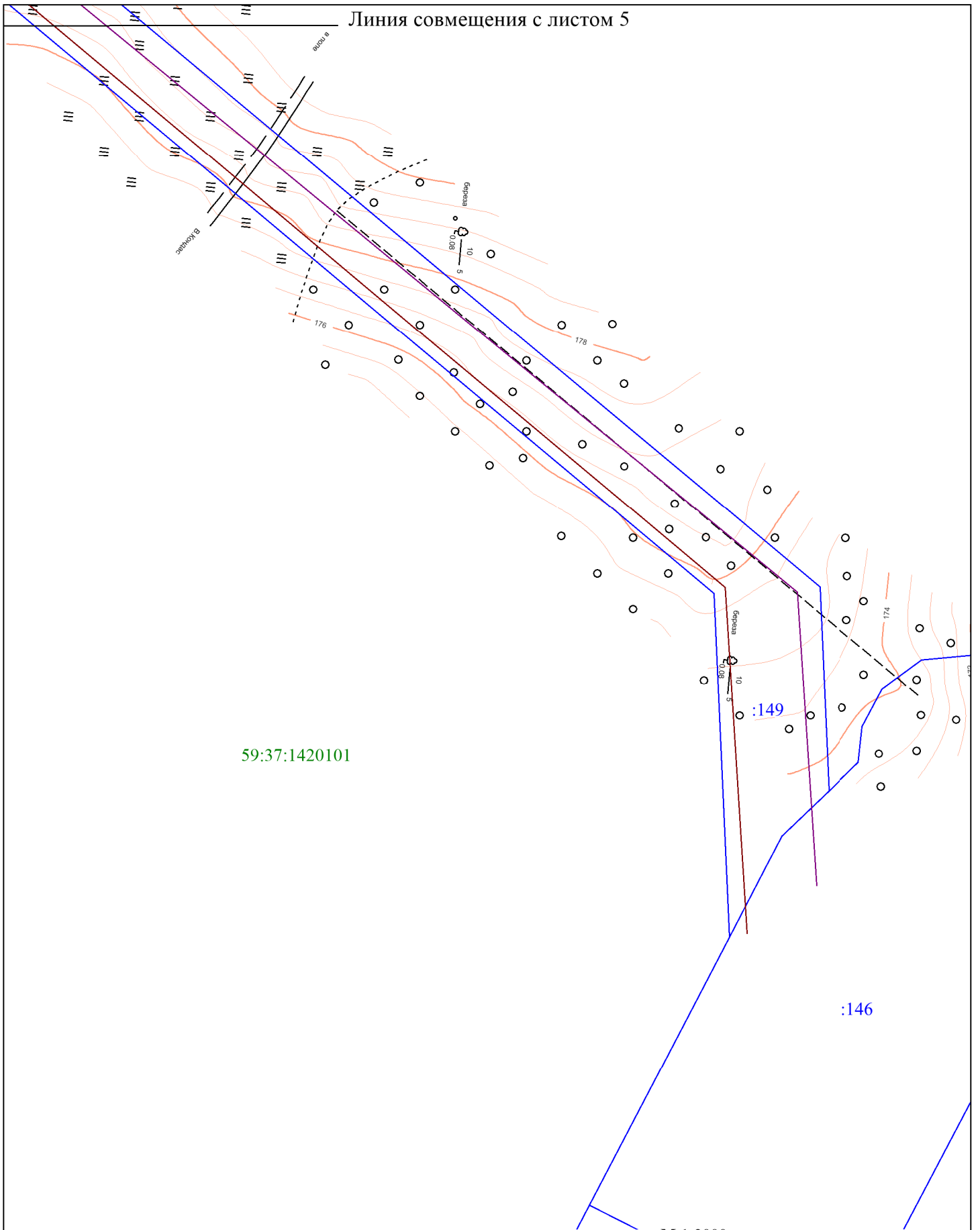


- Граница формируемого участка 59:37:0000000:113:3У1
- Граница формируемого участка 59:37:0000000:113:3У2
- Граница формируемого участка 59:37:0000000:3:3У1
- Граница формируемого участка 59:37:0000000:3:3У2
- Проектируемая ВЛ-35 кВ
- Проектируемый нефтепровод
- Граница земельного участка, сведения о котором содержатся в ЕГРН
- Граница кадастрового квартала

М 1:2000

05-2019-ПНТ					
«Строительство выходящего нефтепровода со скважины №№ 37.48					
Лежурского месторождения до строения ИУСП «Лежур-Каршишка»					
Изм.	Дата изм.	Лист	№ док.	План	Дата
Разработчик	Г.И.Иванов		1.8		
Проектировщик	Л.А.Петрова				
Российская Федерация, Пермский край				Страна	Лист
Муниципальное образование "Город Березники"				ПНТ	5
Частек межквартальной территории				ООО "Лефордрок"	

Линия совмещения с листом 5



59:37:1420101

						05-2019-ППТ			
						«Строительство выкидного нефтепровода со скважин №№ 37,48 Лемзерского месторождения до строящегося НПС «Лемзер-Карнашовка»			
Изм.	Кол. уч.	Лист	№ док.	Подп.	Дата	Российская Федерация, Пермский край, Муниципальное образование "Город Березники"	Стадия	Лист	Листов
Разраб.		Габдрахимова Е.Ф.					ППТ	6	6
Проверил		Пиджакова Л.А.							
						Чертеж межевания территории	ООО "Лесфондпроект"		

ООО «МаркДел»

Адрес: 614111, г. Пермь, ул. Солдатова, дом 34

ИНН 5904087540, КПП 590401001, БИК 045773603, ОГРН 1035900515970

Тел./факс (342) 216-14-56/(342) 206-06-76, E-mail: markdel@yandex.ru



ПРОЕКТ МЕЖЕВАНИЯ ТЕРРИТОРИИ

МАТЕРИАЛЫ ПО ОБОСНОВАНИЮ ПРОЕКТА МЕЖЕВАНИЯ ТЕРРИТОРИИ

**предусматривающего внесение изменений в документацию
по планировке территории
«Строительство выкидного нефтепровода со скважин №№ 37,48 Лемзерского
месторождения до строящегося НГСП «Лемзер-Карнашовка»**


Генеральный директор ООО «МаркДел» _____ /.В. Бешляг/
(подпись) (ФИО)
М.П.

Заказчик – ООО «УралОйл»

2019

УТВЕРЖДАЮ
 Начальник управления
 лесопользования Министерства
 природных ресурсов лесного
 хозяйства и экологии Пермского края

М.В. Чугайнова



Акт № 41

**натурного технического обследования
 лесного участка**

г. Березники

«7» мая 2019 г.

Лесничий Усольского участкового лесничества А.Е. Усталов, лесничий Верх-Кондасского участкового лесничества В.Ю. Митерев, в присутствии представителя ООО «УралОйл» Аникеева К.В., действующего на основании доверенности от 16.07.2018 № 30

(Ф.И.О., должности и наименования организаций лиц, проводивших обследование)

провели натурное техническое обследование участка лесного фонда для предоставления лесного участка в аренду

(предоставления лесного участка в аренду, постоянное (бессрочное) пользование, безвозмездное срочное пользование (указать конкретно))

под объект «Выкидной нефтепровод со скважин №№ 37,48 Лемзерского месторождения до НГСП «Лемзер-Карнаповка»»

(строительства, реконструкции, эксплуатации объекта и др. (указать))

При обследовании уточнены материалы лесоустройства и установлено:

1. Участок расположен в Березниковском лесничестве, Усольском участковом лесничестве (Пыскорское), в кварталах № 98 (части выделов 14,18,20), № 112 (части выделов 1,12), № 111 (части выделов 6,7,8,9,11,12), № 128 (часть выдела 4) - эксплуатационные леса, Верх-Кондасском участковом лесничестве (ТОО «Усольское» (часть)), в кварталах № 53 (части выделов 3,5,7), № 55 (часть выдела 8), № 56 (часть выдела 22) - эксплуатационные леса.

(целевое назначение лесов: эксплуатационные, защитные)

Субъект Российской Федерации Пермский край

Муниципальный район Муниципальное образование «Город Березники»

2. Лесистость муниципального района 72 %

3. Общая площадь участка 0,0245 га

4. Характеристика лесного участка:

Общая площадь - всего	В том числе									
	лесные земли					нелесные земли				
	покрытые лесной растительностью, всего	в том числе покрытые лесными культурами	лесные питомники, плантации	непокрытые лесной растительностью	итого	дороги	сенокосы	болота	другие	итого
1	2	3	4	5	6	7	8	9	10	11
0,0245	-	-	-	-	-	-	-	-	0,0245	0,0245

(га)

5. Таксационное описание участка:

Целевое назначение лесов	№ квартала	№ выдела	Площадь, га	Состав насаждения	Класс возраста	Группа возраста	Возраст, лет	Бонитет	Полнота	Общий запас древесины, куб. м
Березниковское лесничество										
Усольское участковое лесничество (Пыскорское)										
Эксплуатационные леса	98	ч.14	0,0015	прочие трассы	-	-	-	-	-	-
		ч.18	0,0004	прочие трассы	-	-	-	-	-	-
		ч.20	0,0015	прочие трассы	-	-	-	-	-	-
	112	ч.1	0,0004	прочие трассы	-	-	-	-	-	-
		ч.12	0,0004	прочие трассы	-	-	-	-	-	-
	111	ч.6	0,0018	прочие трассы	-	-	-	-	-	-
		ч.7	0,0008	прочие трассы	-	-	-	-	-	-
		ч.8	0,0025	прочие трассы	-	-	-	-	-	-
		ч.9	0,0008	прочие трассы	-	-	-	-	-	-
		ч.11	0,0013	прочие трассы	-	-	-	-	-	-
		ч.12	0,0013	прочие трассы	-	-	-	-	-	-
	128	ч.4	0,0030	прочие трассы	-	-	-	-	-	-
	Верх-Кондасское участковое лесничество (ТОО «Усольское» (часть))									
Эксплуатационные леса	53	ч.3	0,0004	прочие трассы	-	-	-	-	-	-
		ч.5	0,0036	прочие трассы	-	-	-	-	-	-
		ч.7	0,0019	прочие трассы	-	-	-	-	-	-
	55	ч.8	0,0004	прочие трассы	-	-	-	-	-	-
	56	ч.22	0,0025	прочие трассы	-	-	-	-	-	-
Итого			0,0245	-	-	-	-	-	-	-

6. Участок имеет особо защитное значение, выражающееся в следующем:
(имеет или не имеет)

ОЗУ: водоохранная зона в квартале № 56 (часть выдела 22) Верх-Кондасского участкового лесничества (ТОО «Усольское» (часть)), Березниковского лесничества.

7. Лесохозяйственные особенности участка: прибрежная полоса 1-20м в кварталах № 98 (части выделов 14,20), № 111 (части выделов 6,12), № 112 (часть выдела 12), № 128 (часть выдела 4) Усольского участкового лесничества (Пыскорское), Березниковского лесничества, прибрежная защитная полоса 50м в квартале № 56 (часть выдела 22) Верх-Кондасского участкового лесничества (ТОО «Усольское» (часть)), Березниковского лесничества.

8. Участок пригоден для заявленных целей.
(пригоден или не пригоден)

9. При обследовании следующие замечания и предложения:

- при производстве работ соблюдать Правила пожарной безопасности, санитарные Правила в лесах РФ.

Лица, проводившие обследование:


Лесничий Усольского
участкового лесничества
ГКУ «Управление лесничествами
Пермского края»
«Березниковское лесничество»



(подпись и печать)

А.Е. Усталов

Лесничий Верх-Кондасского
участкового лесничества
ГКУ «Управление лесничествами
Пермского края»
«Березниковское лесничество»



(подпись и печать)

В.Ю. Митерев


Заинтересованное лицо -
Представитель ООО «УралОйл»,
действующий на основании доверенности
от 16.07.2018 № 30



(подпись и печать)

К.В. Анিকেев

Заместитель руководителя,
директор Березниковского лесничества
ГКУ «Управление лесничествами
Пермского края»



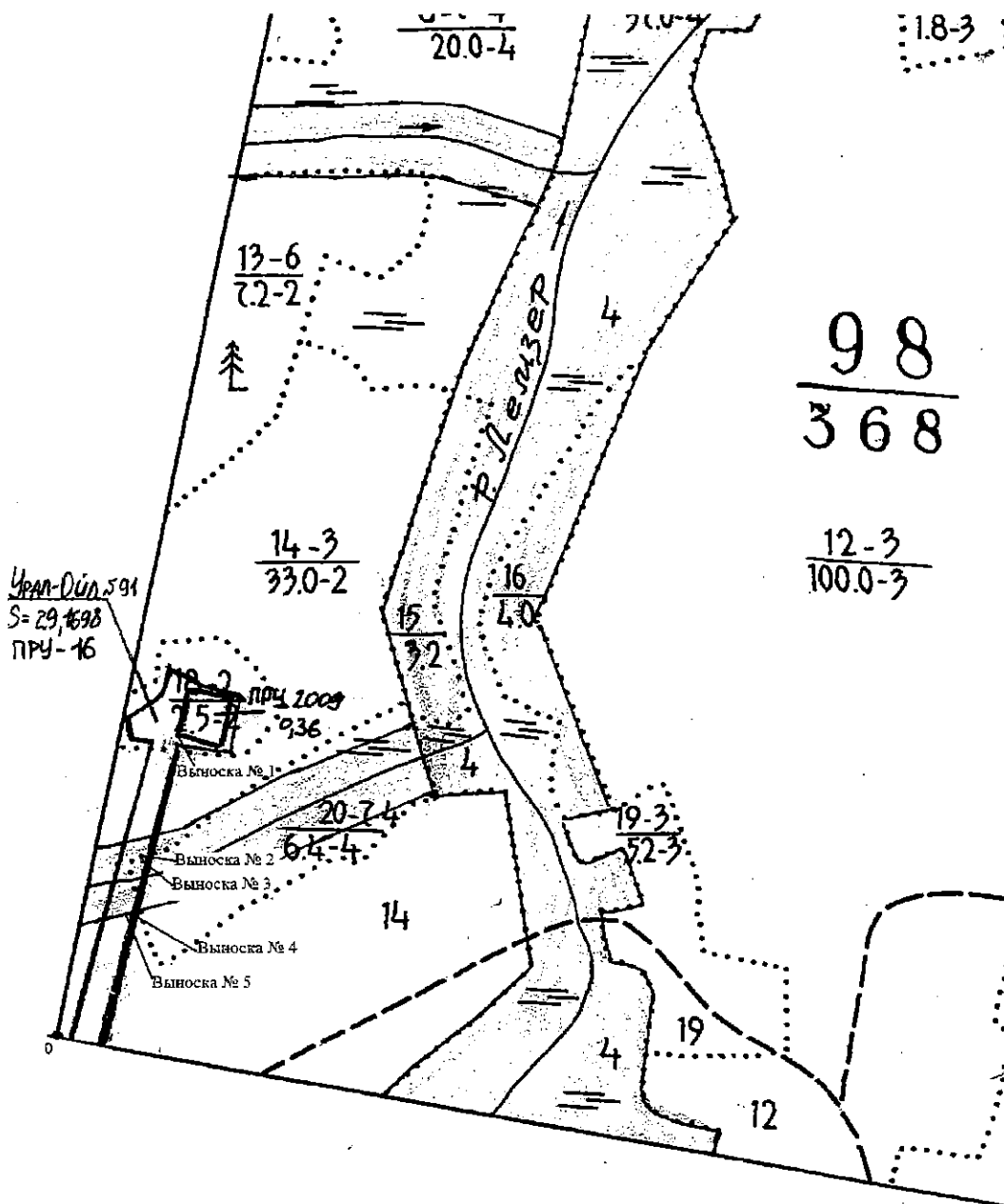
(подпись и печать)

И.А. Цыплюк


- Неотъемлемой частью настоящего акта является схема расположения лесного участка (Приложение № 1).

Схема расположения проектируемого лесного участка


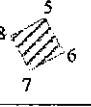

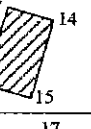
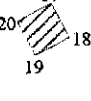
Субъект Российской Федерации Пермский край
Муниципальный район Муниципальное образование "Город Березники"
Лесничество Березниковское
Участковое лесничество Усольское (Пыскорское)
квартал № 98 (части выделов 14,18,20)
Площадь - 0,0034 га
Масштаб: 1: 10 000



Условные обозначения:

 - испрашиваемый участок

Приложение № 1
к акту натурного
технического обследования
лесного участка № от
Лист 2

Номера характерных точек	Длина линий, м	Направление румбы(азимуты) линий	
0-1 1-2 2-3 3-4 4-1	468,00 2,00 2,00 2,00 2,00	СВ:22° ЮВ:0°0' З:0°0' СВ:0°0' В:0°0'	 <p>Выноска № 1 Масштаб 1:400</p>
4-5 5-6 6-7 7-8 8-5	176,20 2,00 2,00 2,00 2,00	ЮЗ:6° ЮВ:72°48,25' ЮЗ:17°11,29' СЗ:72°48,09' СВ:17°11,35'	 <p>Выноска № 2 Масштаб 1:400</p>
8-9 9-10 10-11 11-12 12-9	3,03 2,30 4,59 2,32 4,59	ЮЗ:11° ЮВ:70°13,22' ЮЗ:18°45,46' СЗ:70°13,18' СВ:18°55,8'	 <p>Выноска № 3 Масштаб 1:400</p>
12-13 13-14 14-15 15-16 16-13	72,85 2,55 4,28 2,55 4,28	ЮЗ:11° ЮВ:74°11,58' ЮЗ:16°21,76' СЗ:74°11,71' СВ:16°21,74'	 <p>Выноска № 4 Масштаб 1:400</p>
16-17 17-18 18-19 19-20 20-17	1,26 2,00 2,00 2,00 2,00	ЮЗ:23° ЮВ:72°48,25' ЮЗ:17°11,29' СЗ:72°48,09' СВ:17°11,35'	 <p>Выноска № 5 Масштаб 1:400</p>



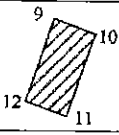
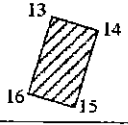
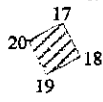
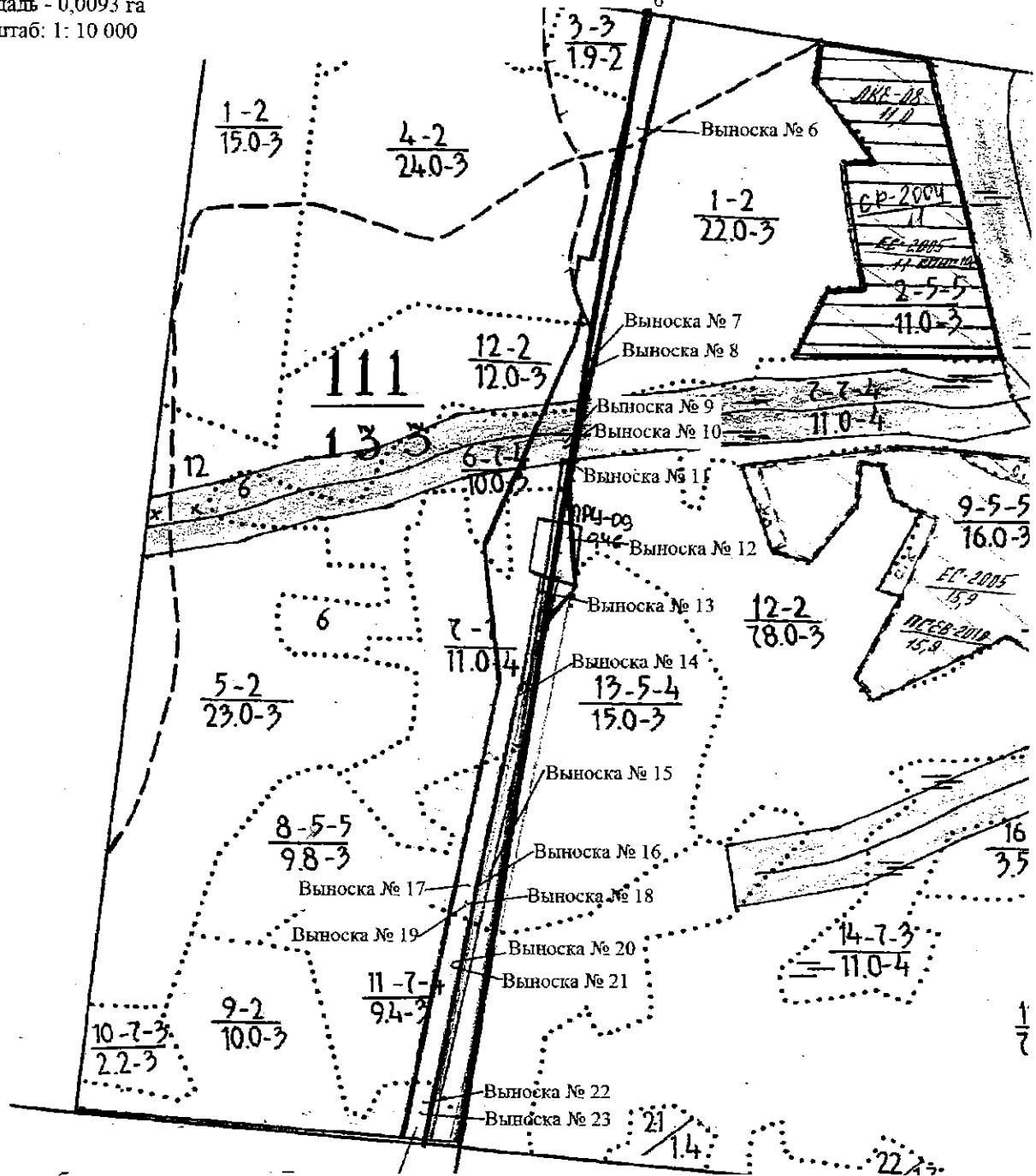

Номера характерных точек	X	Y		Приложение № 1 к акту натурного технического обследования лесного участка № от Лист 3
1 2 3 4 1	2224462,247 2224462,247 2224460,247 2224460,247 2224462,247	686565,6605 686563,6605 686563,6605 686565,6605 686565,6605		Выноска № 1 Масштаб 1:400
5 6 7 8 5	2224412,400 2224414,311 2224413,720 2224411,809 2224412,400	686396,0763 686395,4849 686393,5743 686394,1658 686396,0763		Выноска № 2 Масштаб 1:400
9 10 11 12 9	2224410,684 2224412,851 2224411,374 2224409,194 2224410,684	686391,3555 686390,5762 686386,2270 686387,0110 686391,3555		Выноска № 3 Масштаб 1:400
13 14 15 16 13	2224389,598 2224392,048 2224390,843 2224388,393 2224389,598	686316,8701 686316,1765 686312,0724 686312,7659 686316,8701		Выноска № 4 Масштаб 1:400
17 18 19 20 17	2224387,701 2224389,612 2224389,021 2224387,110 2224387,701	686311,7083 686311,1169 686309,2063 686309,7978 686311,7083		Выноска № 5 Масштаб 1:400

Схема расположения проектируемого лесного участка

Субъект Российской Федерации Пермский край
Муниципальный район Муниципальное образование "Город Березники"
Лесничество Березниковское
Участковое лесничество Усольское (Пыскорское)
кварталы № 111 (части выделов 12,6,7,8,11,9), № 112 (части выделов 1,12)
Площадь - 0,0093 га
Масштаб: 1: 10 000



Условные обозначения:

 - испрашиваемый участок

Номера характерных точек	Длина линий, м	Направление румбы(азимуты) линий		Приложение № 1 к акту натурного технического обследования лесного участка № от Лист 5
0-21 21-22 22-23 23-24 24-21	190,00 2,00 2,00 2,00 2,00	ЮЗ:3° ЮВ:74°12,2' ЮЗ:15°48,74' СЗ:74°11,9' СВ:15°47,04'		Выноска № 6 Масштаб 1:400
24-25 25-26 26-27 27-28 28-25	426,00 2,00 2,00 2,00 2,00	ЮЗ:7° ЮВ:74°12,2' ЮЗ:15°48,74' СЗ:74°11,9' СВ:15°47,04'		Выноска № 7 Масштаб 1:400
28-29 29-30 30-31 31-32 32-29	7,22 2,20 4,22 2,21 4,22	ЮЗ:4° ЮВ:77°13,05' ЮЗ:13°9,41' СЗ:77°13,12' СВ:13°20,27'		Выноска № 8 Масштаб 1:400
32-33 33-34 34-35 35-36 36-29	123,10 2,00 2,00 2,00 2,00	ЮЗ:7° ЮВ:74°12,2' ЮЗ:15°48,74' СЗ:74°11,9' СВ:15°47,04'		Выноска № 9 Масштаб 1:400
36-37 37-38 38-39 39-40 40-37	6,48 2,33 4,42 2,33 4,42	ЮЗ:11° ЮВ:77°51,53' ЮЗ:14°51,58' СЗ:77°51,53' СВ:14°51,58'		Выноска № 10 Масштаб 1:400
40-41 41-42 42-43 43-44 44-41	20,09 2,00 2,00 2,00 2,00	ЮЗ:4° ЮВ:89°12,05' ЮЗ:0°48,13' СЗ:89°12,05' СВ:0°48,13'		Выноска № 11 Масштаб 1:400
44-45 45-46 46-47 47-48 48-45	165,30 2,00 2,00 2,00 2,00	ЮВ:9° ЮВ:89°12,05' ЮЗ:0°48,13' СЗ:89°12,05' СВ:0°48,13'		Выноска № 12 Масштаб 1:400
48-49 49-50 50-51 51-52 52-49	82,56 2,00 2,00 2,00 2,00	ЮЗ:29° ЮВ:78°30,11' ЮЗ:11°30,46' СЗ:78°30,11' СВ:11°30,46'		Выноска № 13 Масштаб 1:400
52-53 53-54 54-55 55-56 56-53	192,50 2,00 2,00 2,00 2,00	ЮЗ:4° ЮВ:78°30,11' ЮЗ:11°30,46' СЗ:78°30,11' СВ:11°30,46'		Выноска № 14 Масштаб 1:400
56-57 57-58 58-59 59-60 60-57	338,10 2,00 2,00 2,00 2,00	ЮЗ:4° ЮВ:78°30,11' ЮЗ:11°30,46' СЗ:78°30,11' СВ:11°30,46'		Выноска № 15 Масштаб 1:400
60-61 61-62 62-63 63-64 64-61	16,80 2,00 2,00 2,00 2,00	ЮЗ:78° ЮВ:77°42,24' ЮЗ:12°17,86' СЗ:77°41,9' СВ:12°17,93'		Выноска № 16 Масштаб 1:400
64-65 65-66 66-67 67-68 68-65	11,45 2,00 2,00 2,00 2,00	СЗ:76° СЗ:76°17,92' СВ:13°40,91' ЮВ:76°18,25' ЮЗ:13°40,83'		Выноска № 17 Масштаб 1:400
68-69 69-70 70-71 71-72 72-69	27,73 2,21 4,20 2,21 4,20	ЮЗ:8° ЮВ:72°48,87' ЮЗ:13°38,1' СЗ:72°48,41' СВ:13°37,3'		Выноска № 18 Масштаб 1:400
72-73 73-74 74-75 75-76 76-73	4,44 2,00 2,00 2,00 2,00	ЮЗ:13° ЮВ:76°18,25' ЮЗ:13°40,83' СЗ:76°17,92' СВ:13°40,91'		Выноска № 19 Масштаб 1:400
76-77 77-78 78-79 79-80 80-77	101,00 2,17 4,23 2,31 4,16	ЮЗ:5° ЮВ:81°55,98' ЮЗ:10°32,86' СЗ:79°58,52' СВ:12°29,9'		Выноска № 20 Масштаб 1:400
80-81 81-82 82-83 83-84 84-81	2,18 2,00 2,00 2,00 2,00	ЮЗ:42° ЮВ:76°18,25' ЮЗ:13°40,83' СЗ:76°17,92' СВ:13°40,91'		Выноска № 21 Масштаб 1:400
84-85 85-86 86-87 87-88 88-85	246,80 2,00 2,00 2,00 2,00	ЮЗ:5° ЮВ:76°18,25' ЮЗ:13°40,83' СЗ:76°17,92' СВ:13°40,91'		Выноска № 22 Масштаб 1:400
88-89 89-90 90-91 91-92 92-89	16,04 2,00 2,00 2,00 2,00	ЮЗ:12° ЮВ:76°18,25' ЮЗ:13°40,83' СЗ:76°17,92' СВ:13°40,91'		Выноска № 23 Масштаб 1:400

Приложение № 1
к акту натурного
технического обследования
лесного участка № от
Лист 6

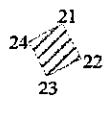
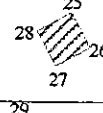
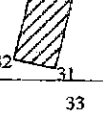
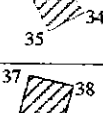
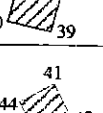
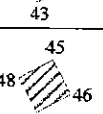
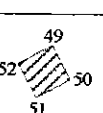

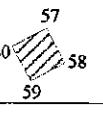
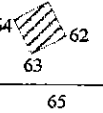
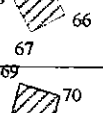
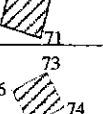
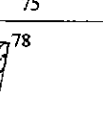
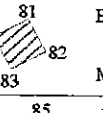
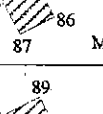
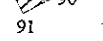
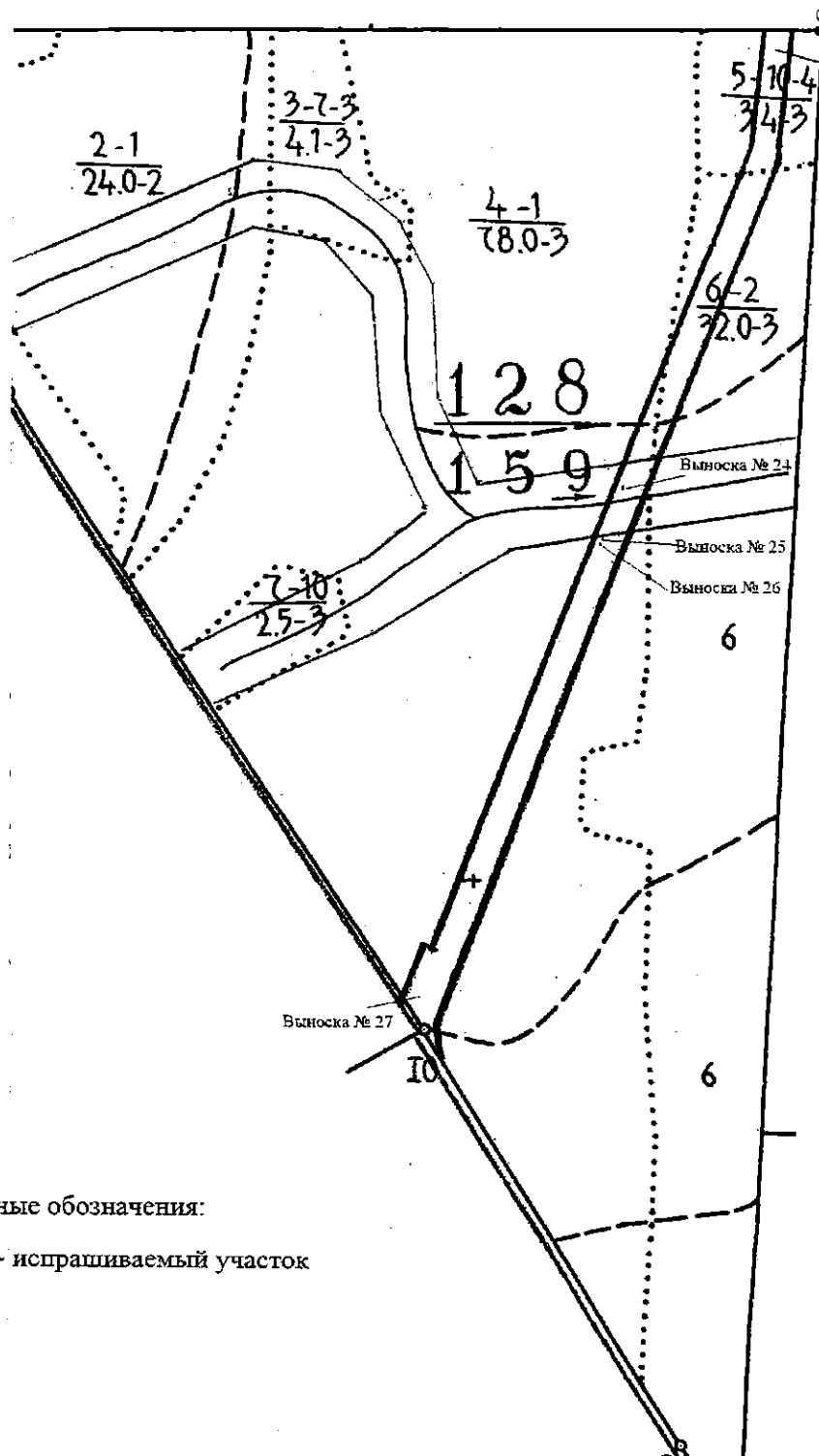
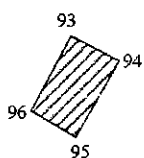
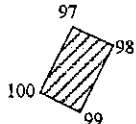
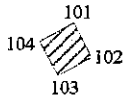
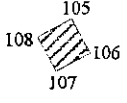
Номера характерных точек	X	Y		
21 22 23 24 21	2224269,003 2224270,928 2224270,383 2224268,459 2224269,003	685907,8757 685907,3311 685905,4067 685905,9512 685907,8757		Выноска № 6 Масштаб 1:400
25 26 27 28 25	2224152,245 2224154,170 2224153,625 2224151,701 2224152,245	685496,1067 685495,5621 685493,6377 685494,1822 685496,1067		Выноска № 7 Масштаб 1:400
29 30 31 32 29	2224149,941 2224152,088 2224151,127 2224148,967 2224149,941	685487,1942 685486,7071 685482,5960 685483,0860 685487,1942		Выноска № 8 Масштаб 1:400
33 34 35 36 29	2224113,632 2224115,557 2224115,012 2224113,088 2224113,632	685365,1567 685364,6121 685362,6877 685363,2322 685365,1567		Выноска № 9 Масштаб 1:400
37 38 39 40 37	2224110,965 2224113,238 2224112,104 2224109,831 2224110,965	685357,124 685356,635 685352,361 685352,850 685357,124		Выноска № 10 Масштаб 1:400
41 42 43 44 41	2224105,382 2224107,382 2224107,354 2224105,354 2224105,382	685333,2703 685333,2424 685331,2427 685331,2706 685333,2703		Выноска № 11 Масштаб 1:400
45 46 47 48 45	2224104,708 2224106,708 2224106,680 2224104,680 2224104,708	685165,9653 685165,9374 685163,9377 685163,9656 685165,9653		Выноска № 12 Масштаб 1:400
49 50 51 52 49	2224049,759 2224051,719 2224051,320 2224049,360 2224049,759	685102,3208 685101,9221 685099,9623 685100,3610 685102,3208		Выноска № 13 Масштаб 1:400
53 54 55 56 53	2224006,247 2224008,207 2224007,808 2224005,848 2224006,247	684912,7108 684912,3121 684910,3523 684910,7510 684912,7108		Выноска № 14 Масштаб 1:400
57 58 59 60 57	2223930,669 2223932,629 2223932,230 2223930,270 2223930,669	684581,1528 684580,7541 684578,7943 684579,1930 684581,1528		Выноска № 15 Масштаб 1:400
61 62 63 64 61	2223913,535 2223915,489 2223915,063 2223913,109 2223913,535	684580,3088 684579,8829 684577,9287 684578,3548 684580,3088		Выноска № 16 Масштаб 1:400
65 66 67 68 65	2223902,719 2223900,776 2223901,249 2223903,192 2223902,719	684583,1939 684583,6676 684585,6106 684585,1371 684583,1939		Выноска № 17 Масштаб 1:400
69 70 71 72 69	2223894,786 2223896,899 2223895,908 2223893,796 2223894,786	684558,7105 684558,0570 684553,9716 684554,6251 684558,7105		Выноска № 18 Масштаб 1:400
73 74 75 76 73	2223891,959 2223893,902 2223893,429 2223891,486 2223891,959	684550,5546 684550,0811 684548,1379 684548,6116 684550,5546		Выноска № 19 Масштаб 1:400
77 78 79 80 77	2223865,617 2223867,764 2223866,989 2223864,716 2223865,617	684450,9476 684450,6433 684446,4811 684446,8829 684450,9476		Выноска № 20 Масштаб 1:400
81 82 83 84 81	2223862,914 2223864,857 2223864,384 2223862,441 2223862,914	684445,6796 684445,2061 684443,2629 684443,7366 684445,6796		Выноска № 21 Масштаб 1:400
85 86 87 88 85	2223799,619 2223801,562 2223801,089 2223799,146 2223799,619	684205,0256 684204,5521 684202,6089 684203,0826 684205,0256		Выноска № 22 Масштаб 1:400
89 90 91 92 89	2223793,124 2223795,067 2223794,594 2223792,651 2223793,124	684188,1966 684187,7231 684185,7799 684186,2536 684188,1966		Выноска № 23 Масштаб 1:400

Схема расположения проектируемого лесного участка

Субъект Российской Федерации Пермский край
Муниципальный район Муниципальное образование "Город Березники"
Лесничество Березниковское
Участковое лесничество Усольское (Пыскорское)
квартал № 128 (часть выдела 4)
Площадь - 0,0030 га
Масштаб: 1: 10 000



Номера характерных точек	Длина линий, м	Направление румбы(азимуты) линий		Приложение № 1 к акту натурного технического обследования лесного участка № от Лист 8
0-93 93-94 94-95 95-96 96-93	703,00 2,83 4,62 2,73 4,43	ЮЗ:63° ЮВ:63°22,41' ЮЗ:29°31,41' СЗ:59°34,87' СВ:28°15,28'		Выноска № 24 Масштаб 1:400
96-97 97-98 98-99 99-100 100-97	69,20 2,32 3,85 2,32 3,81	ЮЗ:17° ЮВ:65°44,04' ЮЗ:26°41,34' СЗ:64°52,72' СВ:26°39,91'		Выноска № 25 Масштаб 1:400
100-101 101-102 102-103 103-104 104-101	4,85 2,00 2,00 2,00 2,00	ЮЗ:22° ЮВ:60°18,65' ЮЗ:29°42,09' СЗ:60°18,65' СВ:29°42,09'		Выноска № 26 Масштаб 1:400
104-105 105-106 106-107 107-108 108-105	650,40 2,00 2,00 2,00 2,00	ЮЗ:16° ЮВ:60°12,47' ЮЗ:29°48,1' СЗ:60°12,47' СВ:29°48,1'		Выноска № 27 Масштаб 1:400

Приложение № 1
к акту натурного
технического обследования
лесного участка № от
Лист 9

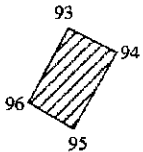
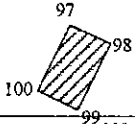
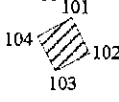
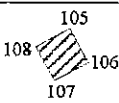
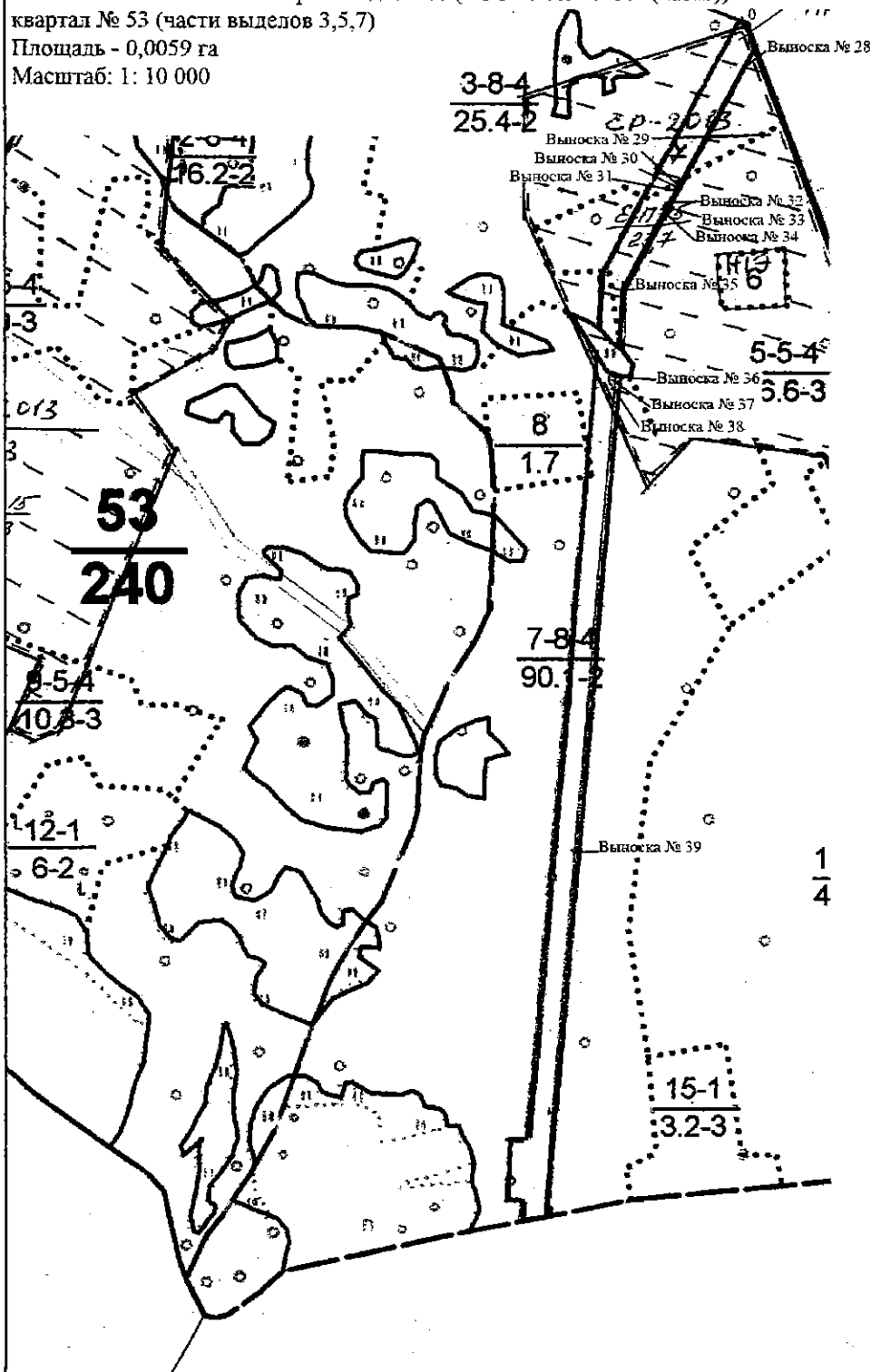

Номера характерных точек	X	Y		
93 94 95 96 93	2223504,504 2223507,037 2223504,762 2223502,406 2223504,504	683615,7189 683614,4490 683610,4318 683611,8151 683615,7189		Выноска № 24 Масштаб 1:400
97 98 99 100 97	2223468,695 2223470,811 2223469,083 2223466,984 2223468,695	683551,3801 683550,4262 683546,9888 683547,9730 683551,3801		Выноска № 25 Масштаб 1:400
101 102 103 104 101	2223464,154 2223465,892 2223464,901 2223463,163 2223464,154	683544,0340 683543,0431 683541,3058 683542,2967 683544,0340		Выноска № 26 Масштаб 1:400
105 106 107 108 105	2223142,529 2223144,265 2223143,271 2223141,535 2223142,529	682976,4667 682975,4728 682973,7373 682974,7312 682976,4667		Выноска № 27 Масштаб 1:400

Схема расположения проектируемого лесного участка

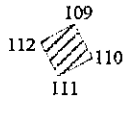
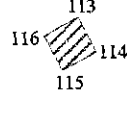
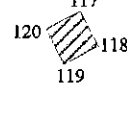
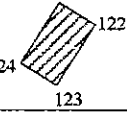
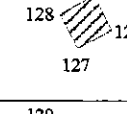
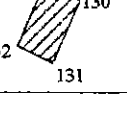
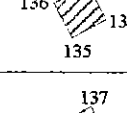

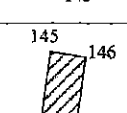
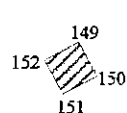
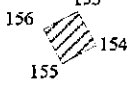

Субъект Российской Федерации Пермский край
Муниципальный район Муниципальное образование "Город Березники"
Лесничество Березниковское
Участковое лесничество Верх-Кондасское (ТОО "Усольское" (часть))
квартал № 53 (части выделов 3,5,7)
Площадь - 0,0059 га
Масштаб: 1: 10 000



Условные обозначения:

 - испрашиваемый участок

Приложение № 1
к акту натурного
технического обследования
лесного участка № от
Лист 11

Номера характерных точек	Длина линий, м	Направление румбы(азимуты) линий		
0-109 109-110 110-111 111-112 112-109	66,00 2,00 2,00 2,00 2,00	ЮЗ:9° ЮВ:60°12,47' ЮЗ:29°48,02' СЗ:60°12,32' СВ:29°48,1'		Выноска № 28 Масштаб 1:400
112-113 113-114 114-115 115-116 116-113	210,90 2,00 2,00 2,00 2,00	ЮЗ:19° ЮВ:60°48,07' ЮЗ:29°10,96' СЗ:60°48,07' СВ:29°10,96'		Выноска № 29 Масштаб 1:400
116-117 117-118 118-119 119-120 120-117	2,20 2,00 2,00 2,00 2,00	ЮВ:68° ЮВ:60°48,07' ЮЗ:29°10,96' СЗ:60°48,07' СВ:29°10,96'		Выноска № 30 Масштаб 1:400
120-121 121-122 122-123 123-124 124-121	2,76 2,23 3,81 2,23 3,81	ЮЗ:27° ЮВ:58°16,54' ЮЗ:32°17,45' СЗ:58°17,45' СВ:32°17,12'		Выноска № 31 Масштаб 1:400
124-125 125-126 126-127 127-128 128-125	25,35 2,00 2,00 2,00 2,00	ЮЗ:18° ЮВ:60°48,07' ЮЗ:29°10,96' СЗ:60°48,07' СВ:29°10,96'		Выноска № 32 Масштаб 1:400
128-129 129-130 130-131 131-132 132-129	2,26 2,06 3,59 2,06 3,59	ЮВ:4° ЮВ:63°47,25' ЮЗ:23°20,03' СЗ:63°46,66' СВ:23°19,12'		Выноска № 33 Масштаб 1:400
132-133 133-134 134-135 135-136 136-133	4,31 2,00 2,00 2,00 2,00	ЮЗ:37° ЮВ:60°48,07' ЮЗ:29°10,96' СЗ:60°48,07' СВ:29°10,96'		Выноска № 34 Масштаб 1:400
136-137 137-138 138-139 139-140 140-137	143,20 2,00 2,00 2,00 2,00	ЮЗ:18° ЮВ:86°0,01' ЮЗ:3°59,11' СЗ:86°0,01' СВ:3°59,11'		Выноска № 35 Масштаб 1:400
140-141 141-142 142-143 143-144 144-141	127,70 2,00 2,00 2,00 2,00	ЮВ:5° ЮВ:84°29,85' ЮЗ:5°28,8' СЗ:84°30,02' СВ:5°30,51'		Выноска № 36 Масштаб 1:400
144-145 145-146 146-147 147-148 148-145	2,73 1,89 3,64 1,89 3,64	ЮВ:29° ЮВ:80°46,7' ЮЗ:7°59,96' СЗ:80°46,7' СВ:7°59,96'		Выноска № 37 Масштаб 1:400
148-149 149-150 150-151 151-152 152-149	2,52 2,00 2,00 2,00 2,00	ЮЗ:18° ЮВ:84°29,85' ЮЗ:5°28,8' СЗ:84°30,02' СВ:5°30,51'		Выноска № 38 Масштаб 1:400
152-153 153-154 154-155 155-156 156-153	739,30 2,00 2,00 2,00 2,00	ЮВ:5° ЮВ:83°59,92' ЮЗ:5°59,91' СЗ:84°0,09' СВ:5°59,89'		Выноска № 39 Масштаб 1:400

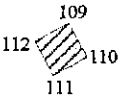
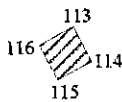
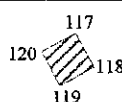
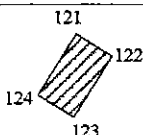
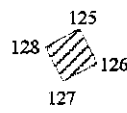
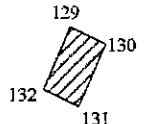
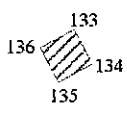
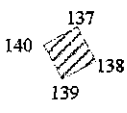
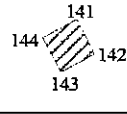
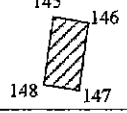
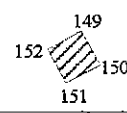
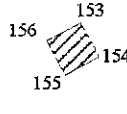
Номера характерных точек	X	Y	Приложение № 1 к акту натурного технического обследования лесного участка № от Лист 12	
109 110 111 112 109	2223118,987 2223120,723 2223119,729 2223117,993 2223118,987	682935,4057 682934,4118 682932,6762 682933,6702 682935,4057		Выноска № 28 Масштаб 1:400
113 114 115 116 113	2223015,187 2223016,932 2223015,957 2223014,212 2223015,187	682749,5127 682748,5375 682746,7917 682747,7669 682749,5127		Выноска № 29 Масштаб 1:400
117 118 119 120 117	2223016,072 2223017,817 2223016,842 2223015,097 2223016,072	682746,5947 682745,6195 682743,8737 682744,8489 682746,5947		Выноска № 30 Масштаб 1:400
121 122 123 124 121	2223013,297 2223015,198 2223013,164 2223011,263 2223013,297	682742,7634 682741,5882 682738,3696 682739,5441 682742,7634		Выноска № 31 Масштаб 1:400
125 126 127 128 125	2222998,051 2222999,796 2222998,821 2222997,076 2222998,051	682717,9437 682716,9685 682715,2227 682716,1979 682717,9437		Выноска № 32 Масштаб 1:400
129 130 131 132 129	2222996,789 2222998,641 2222997,218 2222995,367 2222996,789	682713,9379 682713,0261 682709,7273 682710,6390 682713,9379		Выноска № 33 Масштаб 1:400
133 134 135 136 133	2222992,759 2222994,504 2222993,529 2222991,784 2222992,759	682707,2087 682706,2335 682704,4877 682705,4629 682707,2087		Выноска № 34 Масштаб 1:400
137 138 139 140 137	2222920,042 2222922,037 2222921,898 2222919,903 2222920,042	682581,4901 682581,3506 682579,3554 682579,4949 682581,4901		Выноска № 35 Масштаб 1:400
141 142 143 144 141	2222909,853 2222911,843 2222911,652 2222909,661 2222909,853	682452,1588 682451,9671 682449,9762 682450,1679 682452,1588		Выноска № 36 Масштаб 1:400
145 146 147 148 145	2222910,598 2222912,468 2222911,961 2222910,091 2222910,598	682447,6066 682447,3030 682443,6952 682443,9988 682447,6066		Выноска № 37 Масштаб 1:400
149 150 151 152 149	2222908,890 2222910,880 2222910,689 2222908,698 2222908,890	682441,7648 682441,5731 682439,5822 682439,7739 682441,7648		Выноска № 38 Масштаб 1:400
153 154 155 156 153	2222841,310 2222843,299 2222843,090 2222841,101 2222841,310	681703,5885 681703,3794 681701,3904 681701,5994 681703,5885		Выноска № 39 Масштаб 1:400

Схема расположения проектируемого лесного участка

Субъект Российской Федерации Пермский край
Муниципальный район Муниципальное образование "Город Березники"
Лесничество Березниковское
Участковое лесничество Верх-Кондасское (ТОО "Усольское" (часть))
квартал № 55 (часть выдела 8)
Площадь - 0,0064 га
Масштаб: 1: 10 000

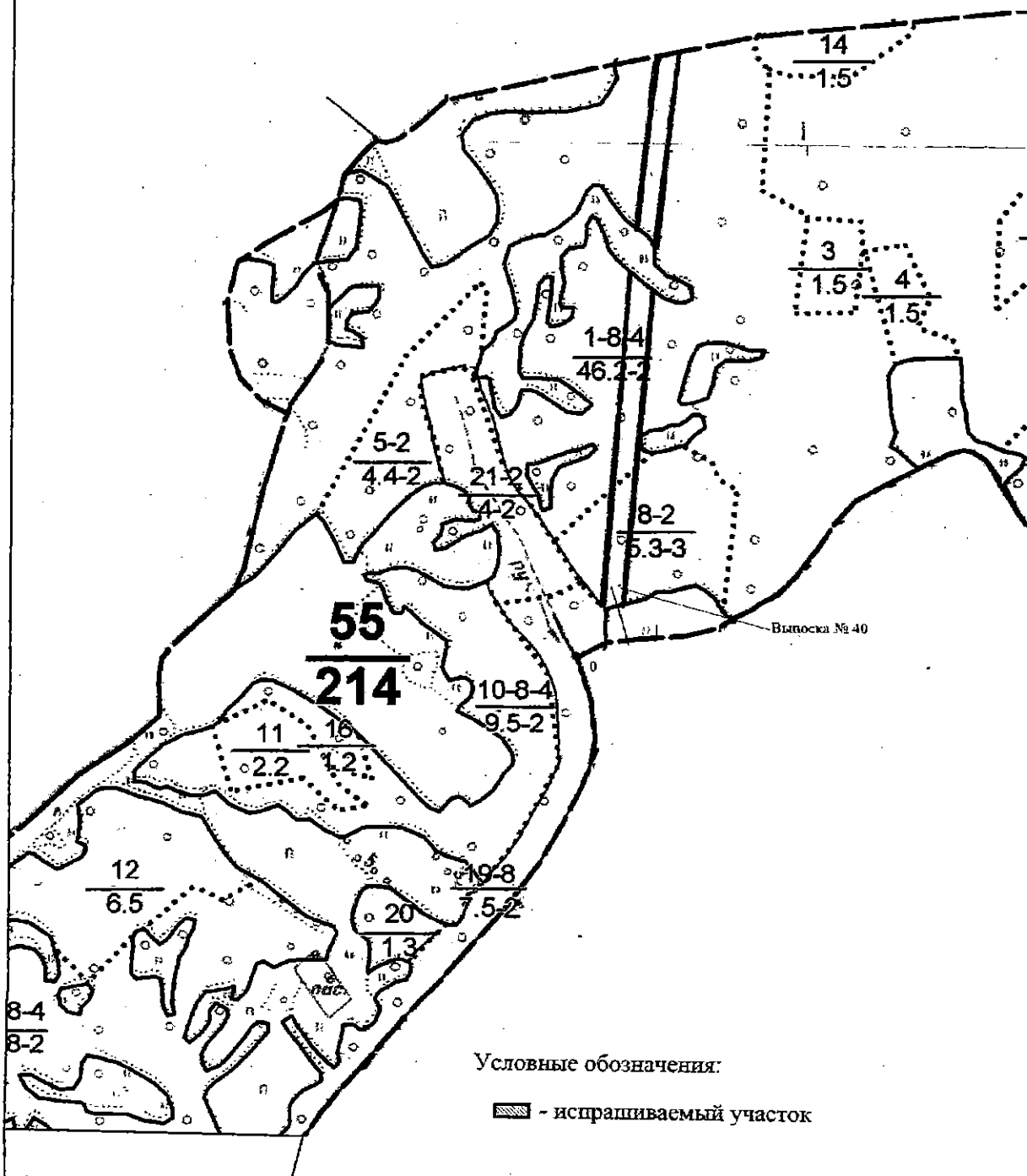
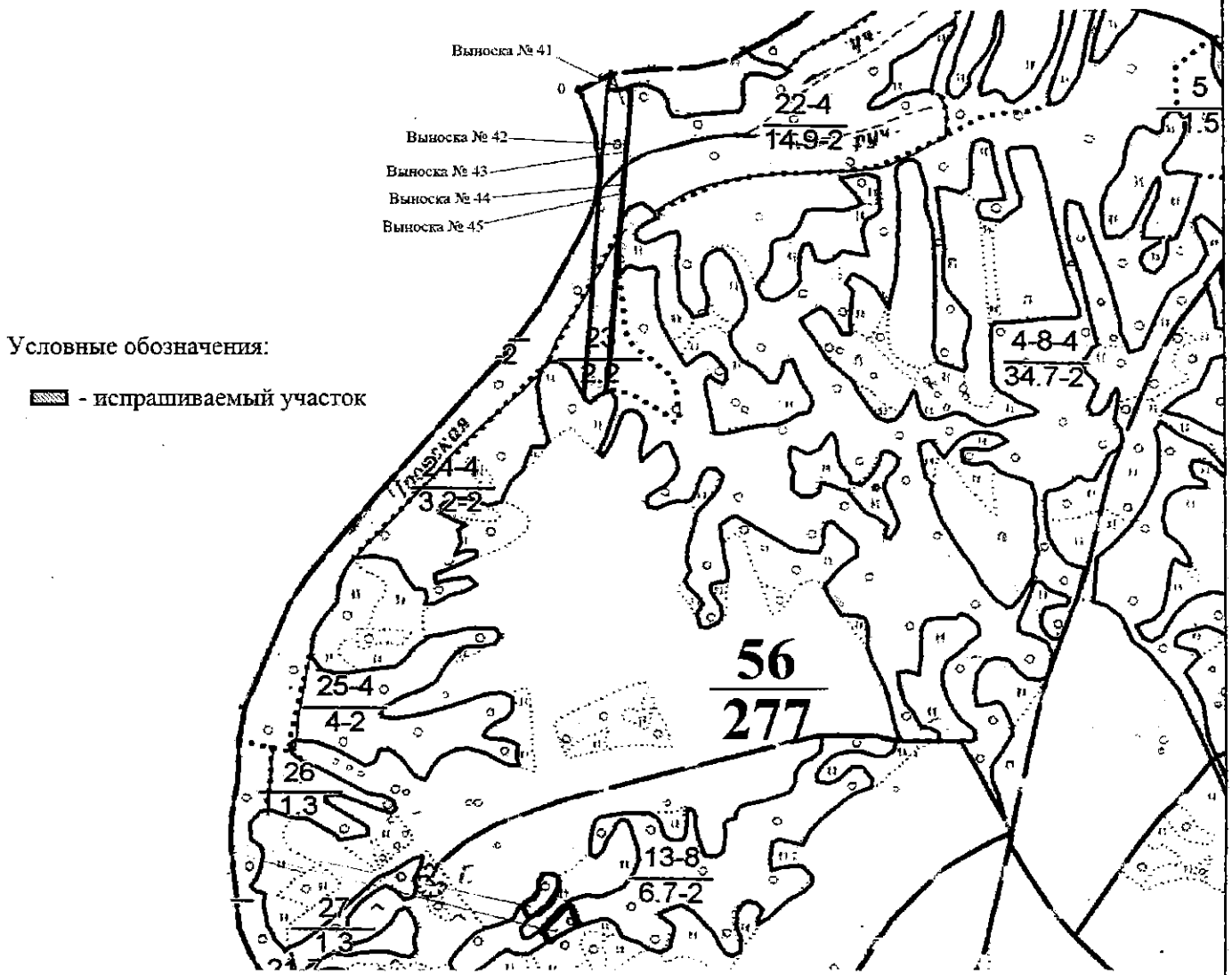
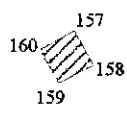
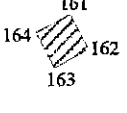
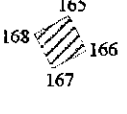
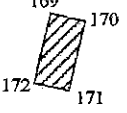
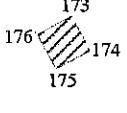
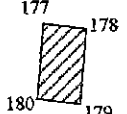


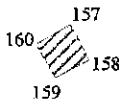
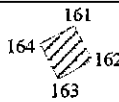
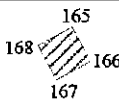
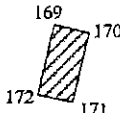
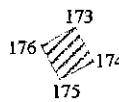
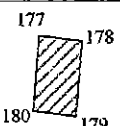
Схема расположения проектируемого лесного участка

Субъект Российской Федерации Пермский край
Муниципальный район Муниципальное образование "Город Березники"
Лесничество Березниковское
Участковое лесничество Верх-Кондасское (ТОО "Усольское" (часть))
квартал № 56 (часть выдела 22)
Площадь - 0,0025 га
Масштаб: 1: 10 000



Приложение № 1
к акту натурного
технического обследования
лесного участка № от
Лист 15

Номера характерных точек	Длина линий, м	Направление румбы(азимуты) линий		
0-157 157-158 158-159 159-160 160-157	136,00 2,00 2,00 2,00 2,00	СВ:32° ЮВ:84°42' ЮЗ:5°16,74' СЗ:84°42,16' СВ:5°18,45'		Выноска № 40 Масштаб 1:400
0-161 161-162 162-163 163-164 164-161	76,00 1,72 1,82 1,72 1,82	ЮВ:88° ЮВ:84°36,07' ЮЗ:5°24,12' СЗ:84°36,07' СВ:5°24,12'		Выноска № 41 Масштаб 1:400
164-165 165-166 166-167 167-168 168-165	87,61 1,72 1,82 1,72 1,82	ЮВ:6° ЮВ:84°36,07' ЮЗ:5°24,12' СЗ:84°36,07' СВ:5°24,12'		Выноска № 42 Масштаб 1:400
168-169 169-170 170-171 171-172 172-169	7,35 1,88 3,82 1,88 3,82	ЮВ:8° ЮВ:77°17,75' ЮЗ:13°17,41' СЗ:77°17,75' СВ:13°17,41'		Выноска № 43 Масштаб 1:400
172-173 173-174 174-175 175-176 176-173	50,13 1,72 1,82 1,72 1,82	ЮВ:4° ЮВ:84°35,87' ЮЗ:5°24,12' СЗ:84°35,87' СВ:5°24,12'		Выноска № 44 Масштаб 1:400
176-177 177-178 178-179 179-180 180-177	5,06 2,30 3,98 2,30 3,98	ЮВ:2° ЮВ:83°13,67' ЮЗ:4°54,22' СЗ:83°13,52' СВ:4°54,22'		Выноска № 45 Масштаб 1:400

Номера характерных точек	X	Y		Приложение № 1 к акту натурного технического обследования лесного участка № от Лист 16
157 158 159 160 157	2222715,569 2222717,560 2222717,376 2222715,384 2222715,569	680340,9402 680340,7555 680338,7641 680338,9488 680340,9402		Выноска № 40 Масштаб 1:400
161 162 163 164 161	2222701,780 2222703,491 2222703,320 2222701,609 2222701,780	680208,7220 680208,5603 680206,7520 680206,9137 680208,7220		Выноска № 41 Масштаб 1:400
165 166 167 168 165	2222694,691 2222696,402 2222696,231 2222694,520 2222694,691	680119,5890 680119,4273 680117,6190 680117,7807 680119,5890		Выноска № 42 Масштаб 1:400
169 170 171 172 169	2222694,460 2222696,292 2222695,413 2222693,581 2222694,460	680110,4425 680110,0295 680106,3082 680106,7212 680110,4425		Выноска № 43 Масштаб 1:400
173 174 175 176 173	2222688,963 2222690,674 2222690,503 2222688,792 2222688,963	680056,8092 680056,6474 680054,8391 680055,0009 680056,8092		Выноска № 44 Масштаб 1:400
177 178 179 180 177	2222688,157 2222690,445 2222690,105 2222687,817 2222688,157	680049,9874 680049,7157 680045,7527 680046,0245 680049,9874		Выноска № 45 Масштаб 1:400


Лица, проводившие обследование:

Лесничий Усольского
участкового лесничества
ГКУ «Управление лесничествами
Пермского края»
«Березниковское лесничество»


(подпись, печать)


А.Е. Усталов

Лесничий Верх-Кондасского
участкового лесничества
ГКУ «Управление лесничествами
Пермского края»
«Березниковское лесничество»


(подпись, печать)

В.Ю. Митерев

Заинтересованное лицо -
Представитель ООО «УралОйл»,
действующий на основании доверенности
от 16.07.2018 № 30


(подпись, печать)

К.В. Анিকেев


Заместитель руководителя,
директор Березниковского лесничества
ГКУ «Управление лесничествами
Пермского края»



А. Цыплюк

УТВЕРЖДАЮ
 Начальник управления
 лесопользования Министерства
 природных ресурсов лесного
 хозяйства и экологии Пермского края
 М.В. Чугайнова

«14» августа 2019г.



Акт № 40
натурного технического обследования
лесного участка

г. Березники

«7» мая 2019г.

Лесничий Усольского участкового лесничества А.Е. Усталов, лесничий Верх-Кондасского участкового лесничества В.Ю. Митерев, в присутствии представителя ООО «УралОйл» Анисеева К.В., действующего на основании доверенности от 16.07.2018 № 30

(Ф.И.О., должности и наименования организаций лиц, проводивших обследование)

провели натурное техническое обследование участка лесного фонда для предоставления лесного участка в аренду

(предоставления лесного участка в аренду, постоянное (бессрочное) пользование, безвозмездное срочное пользование (указать конкретно))

под объект «ВЛ-35 кВ от скважин № 37, № 48 до НПС «Лемзер - Карнаповка»

(строительства, реконструкции, эксплуатации объекта и др. (указать))

При обследовании уточнены материалы лесоустройства и установлено:

1. Участок расположен в Березниковском лесничестве, Усольском участковом лесничестве (Пыскорское), в кварталах № 98 (части выделов 14,18), № 112 (часть выдела 1), № 111 (части выделов 4,6,7,8,9,11,12), № 128 (части выделов 4,5,6) - эксплуатационные леса, Верх-Кондасском участковом лесничестве (ТОО «Усольское» (часть)), в кварталах № 53 (части выделов 3,5,7), № 55 (части выделов 1,8), № 56 (части выделов 13,22,23) - эксплуатационные леса.

(целевое назначение лесов: эксплуатационные, защитные)

Субъект Российской Федерации Пермский край

Муниципальный район Муниципальное образование «Город Березники»

2. Лесистость муниципального района 72 %

3. Общая площадь участка 0,0633 га

4. Характеристика лесного участка:

(га)

Общая площадь - всего	В том числе									
	лесные земли					нелесные земли				
	покрытые лесной растительностью, всего	в том числе покрытые лесными культурами	лесные питомники, плантации	непокрытые лесной растительностью	итого	дороги	сенокосы	болота	другие	итого
1	2	3	4	5	6	7	8	9	10	11
0,0633	-	-	-	-	-	-	-	-	0,0633	0,0633

5. Таксационное описание участка:

Целевое назначение лесов	№ квартала	№ выдела	Площадь, га	Состав насаждения	Класс возраста	Группа возраста	Возраст, лет	Бонитет	Полнота	Общий запас древесины, куб. м	
Березниковское лесничество											
Усольское участковое лесничество (Пыскорское)											
Эксплуатационные леса	98	ч.14	0,0027	прочие трассы	-	-	-	-	-	-	
		ч.18	0,0050	прочие трассы	-	-	-	-	-	-	
	111	ч.1	0,0018	прочие трассы	-	-	-	-	-	-	
		ч.4	0,0009	прочие трассы	-	-	-	-	-	-	
		ч.6	0,0034	прочие трассы	-	-	-	-	-	-	
		ч.7	0,0099	прочие трассы	-	-	-	-	-	-	
		ч.8	0,0027	прочие трассы	-	-	-	-	-	-	
		ч.9	0,0009	прочие трассы	-	-	-	-	-	-	
		ч.11	0,0009	прочие трассы	-	-	-	-	-	-	
		ч.12	0,0029	прочие трассы	-	-	-	-	-	-	
		128	ч.4	0,0054	прочие трассы	-	-	-	-	-	-
	ч.5		0,0022	прочие трассы	-	-	-	-	-	-	
	ч.6		0,0018	прочие трассы	-	-	-	-	-	-	
	Верх-Кондасское участковое лесничество (ТОО «Усольское» (часть))										
	Эксплуатационные леса	53	ч.3	0,0037	прочие трассы	-	-	-	-	-	-
ч.5			0,0009	прочие трассы	-	-	-	-	-	-	
ч.7			0,0088	прочие трассы	-	-	-	-	-	-	
55		ч.1	0,0027	прочие трассы	-	-	-	-	-	-	
		ч.8	0,0009	прочие трассы	-	-	-	-	-	-	
56		ч.13	0,0022	прочие трассы	-	-	-	-	-	-	
		ч.22	0,0027	прочие трассы	-	-	-	-	-	-	
		ч.23	0,0009	прочие трассы	-	-	-	-	-	-	
Итого			0,0633	-	-	-	-	-	-		

6. Участок имеет особо защитное значение, выражающееся в следующем:
(имеет или не имеет)

ОЗУ: водоохранная зона в квартале № 56 (часть выдела 22) Верх-Кондасского участкового лесничества (ТОО «Усольское» (часть)), Березниковского лесничества,

ОЗУ: леса вокруг насел.пунктов и садовод.обществ в квартале № 56 (часть выдела 13) Верх-Кондасского участкового лесничества (ТОО «Усольское» (часть)), Березниковского лесничества.

7. Лесохозяйственные особенности участка: прибрежная полоса 1-20м в кварталах № 98 (часть выдела 14), № 111 (части выделов 6,12), № 128 (части выделов 4,6) Усольского участкового лесничества (Пыскорское), Березниковского лесничества,

прибрежная защитная полоса 50м в квартале № 56 (часть выдела 22) Верх-Кондасского участкового лесничества (ТОО «Усольское» (часть)), Березниковского лесничества.

8. Участок пригоден _____ для заявленных целей.
(пригоден или не пригоден)

9. При обследовании следующие замечания и предложения:

- при производстве работ соблюдать Правила пожарной безопасности, санитарные Правила в лесах РФ.


Лица, проводившие обследование:

Лесничий Усольского
участкового лесничества
ГКУ «Управление лесничествами
Пермского края»
«Березниковское лесничество»


(подпись и печать)

А.Е. Усталов

Лесничий Верх-Кондасского
участкового лесничества
ГКУ «Управление лесничествами
Пермского края»
«Березниковское лесничество»


(подпись и печать)


В.Ю. Митерев

Заинтересованное лицо -
Представитель ООО «УралОйл»,
действующий на основании доверенности
от 16.07.2018 № 30


(подпись и печать)

К.В. Аникеев

Заместитель руководителя,
директор Березниковского лесничества
ГКУ «Управление лесничествами
Пермского края»

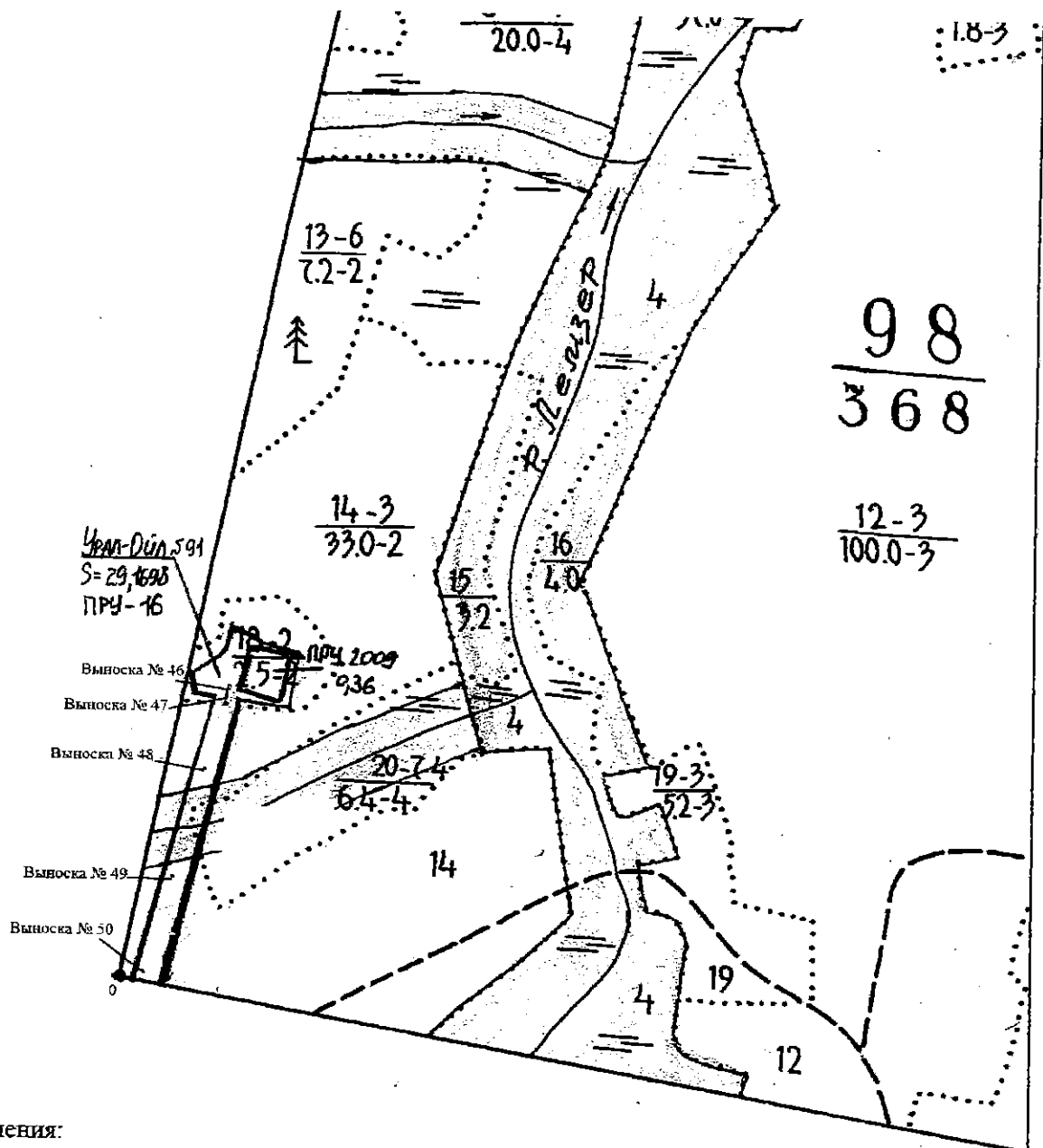


И.А. Цыплюк

- Неотъемлемой частью настоящего акта является схема расположения лесного участка
(Приложение № 1).

Схема расположения проектируемого лесного участка

Субъект Российской Федерации Пермский край
Муниципальный район Муниципальное образование "Город Березники"
Лесничество Березниковское
Участковое лесничество Усольское (Пыскорское)
квартал № 98 (части выделов 14,18)
Площадь - 0,0077 га
Масштаб: 1: 10 000

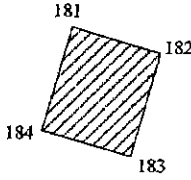
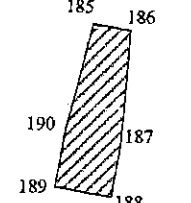
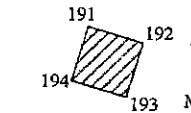
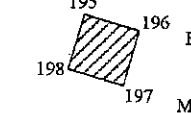
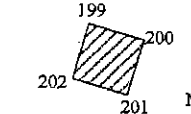


98
368
12-3
100.0-3

Условные обозначения:

 - испрашиваемый участок

Приложение № 1
к акту натурного
технического обследования
лесного участка № от
Лист 18

Номера характерных точек	Длина линий, м	Направление румбы(азимуты) линий	
0-181 181-182 182-183 183-184 184-181	477,00 4,85 5,60 4,85 5,60	СВ:19° ЮВ:74°12,02' ЮЗ:15°48,14' СЗ:74°11,83' СВ:15°47,55'	 <p>Выноска № 46 Масштаб 1:400</p>
184-185 185-186 186-187 187-188 188-189 189-190 190-185	4,57 2,00 5,77 3,00 3,00 3,00 5,78	ЮВ:17° ЮВ:80°30,11' ЮЗ:4°30,64' ЮЗ:9°18,02' СЗ:80°41,79' СВ:9°18,04' СВ:14°25,79'	 <p>Выноска № 47 Масштаб 1:400</p>
189-191 191-192 192-193 193-194 194-191	109,00 3,00 3,00 3,00 3,00	ЮЗ:6° ЮВ:73°54,15' ЮЗ:16°6,07' СЗ:73°54,26' СВ:16°6,04'	 <p>Выноска № 48 Масштаб 1:400</p>
194-195 195-196 196-197 197-198 198-195	164,40 3,00 3,00 3,00 3,00	ЮЗ:6° ЮВ:73°54,15' ЮЗ:16°6,07' СЗ:73°54,15' СВ:16°6,07'	 <p>Выноска № 49 Масштаб 1:400</p>
198-199 199-200 200-201 201-202 202-199	144,30 3,00 3,00 3,00 3,00	ЮЗ:6° ЮВ:73°54,26' ЮЗ:16°6,04' СЗ:73°54,15' СВ:16°6,07'	 <p>Выноска № 50 Масштаб 1:400</p>

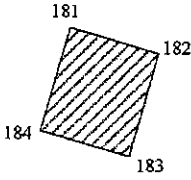
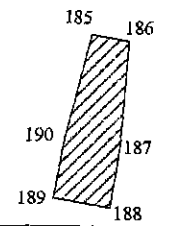
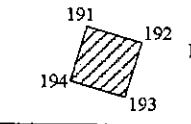
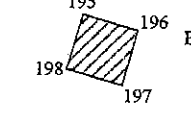
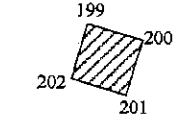
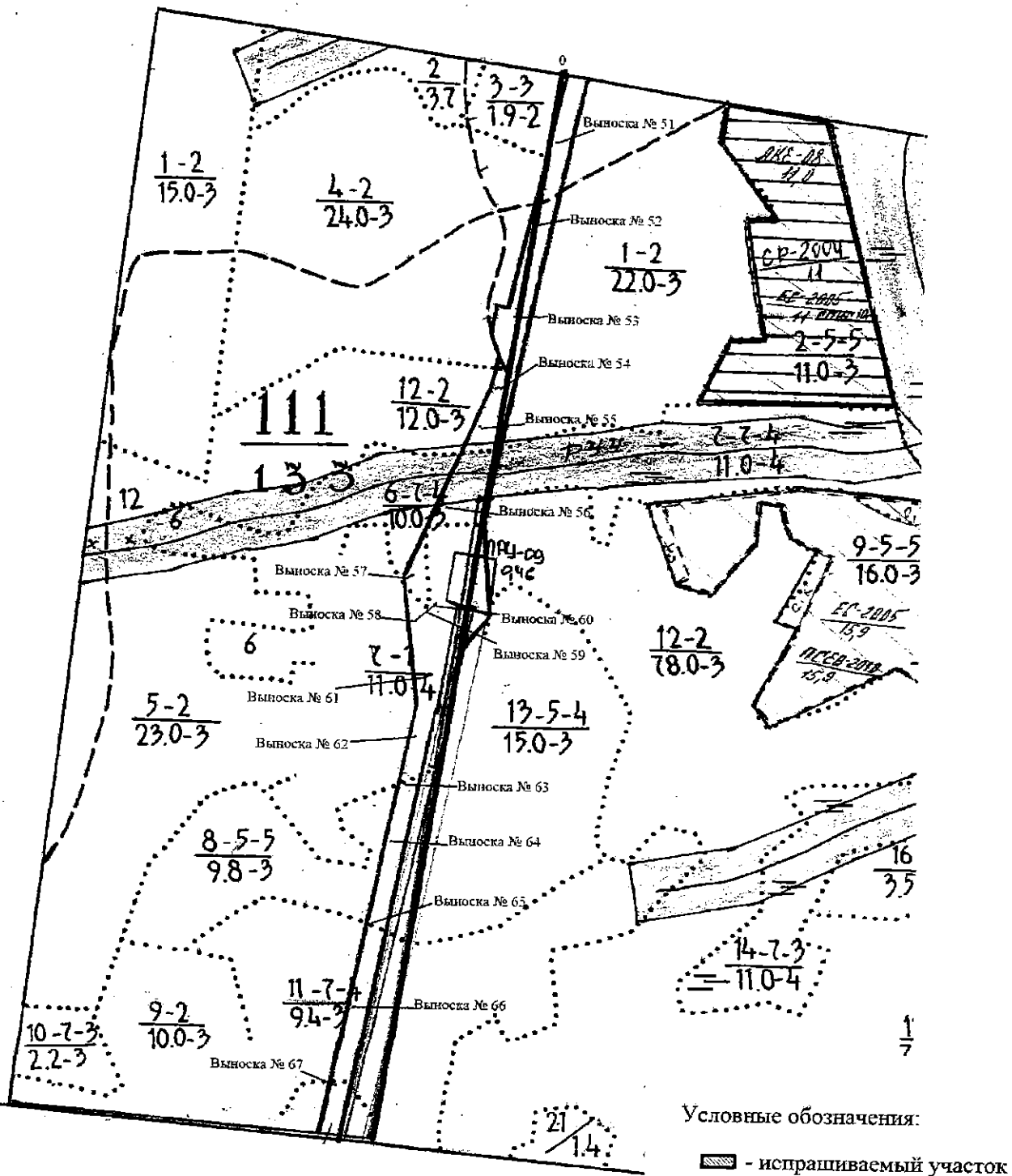
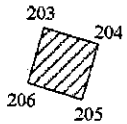
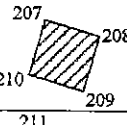
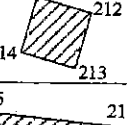
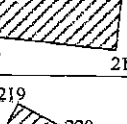
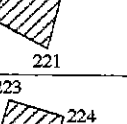
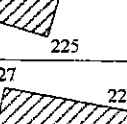
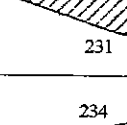
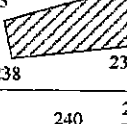
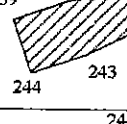
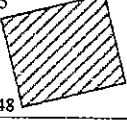
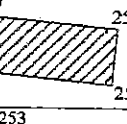
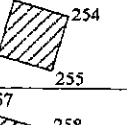
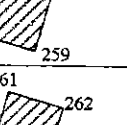
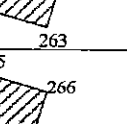
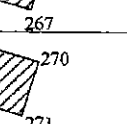
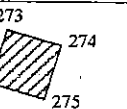

Номера характерных точек	X	Y		Приложение № 1 к акту натурного технического обследования лесного участка № от Лист 19
181 182 183 184 181	2224445,563 2224450,230 2224448,705 2224444,039 2224445,563	686569,8161 686568,4955 686563,1071 686564,4277 686569,8161		Выноска № 46 Масштаб 1:400
185 186 187 188 189 190 185	2224443,730 2224445,703 2224445,249 2224444,764 2224441,804 2224442,289 2224443,730	686559,8530 686559,5229 686553,7680 686550,8064 686551,2913 686554,2528 686559,8530		Выноска № 47 Масштаб 1:400
191 192 193 194 191	2224411,234 2224414,117 2224413,285 2224410,402 2224411,234	686446,6991 686445,8671 686442,9848 686443,8167 686446,6991		Выноска № 48 Масштаб 1:400
195 196 197 198 195	2224364,544 2224367,427 2224366,595 2224363,712 2224364,544	686285,9141 686285,0821 686282,1998 686283,0318 686285,9141		Выноска № 49 Масштаб 1:400
199 200 201 202 199	2224323,468 2224326,351 2224325,519 2224322,636 2224323,468	686144,4630 686143,6311 686140,7487 686141,5807 686144,4630		Выноска № 50 Масштаб 1:400

Схема расположения проектируемого лесного участка

Субъект Российской Федерации Пермский край
Муниципальный район Муниципальное образование "Город Березники"
Лесничество Березниковское
Участковое лесничество Усольское (Пыскорское)
кварталы № 111 (части выделов 4,12,6,7,8,11,9), № 112 (часть выдела 1)
Площадь - 0,0234 га
Масштаб: 1: 10 000



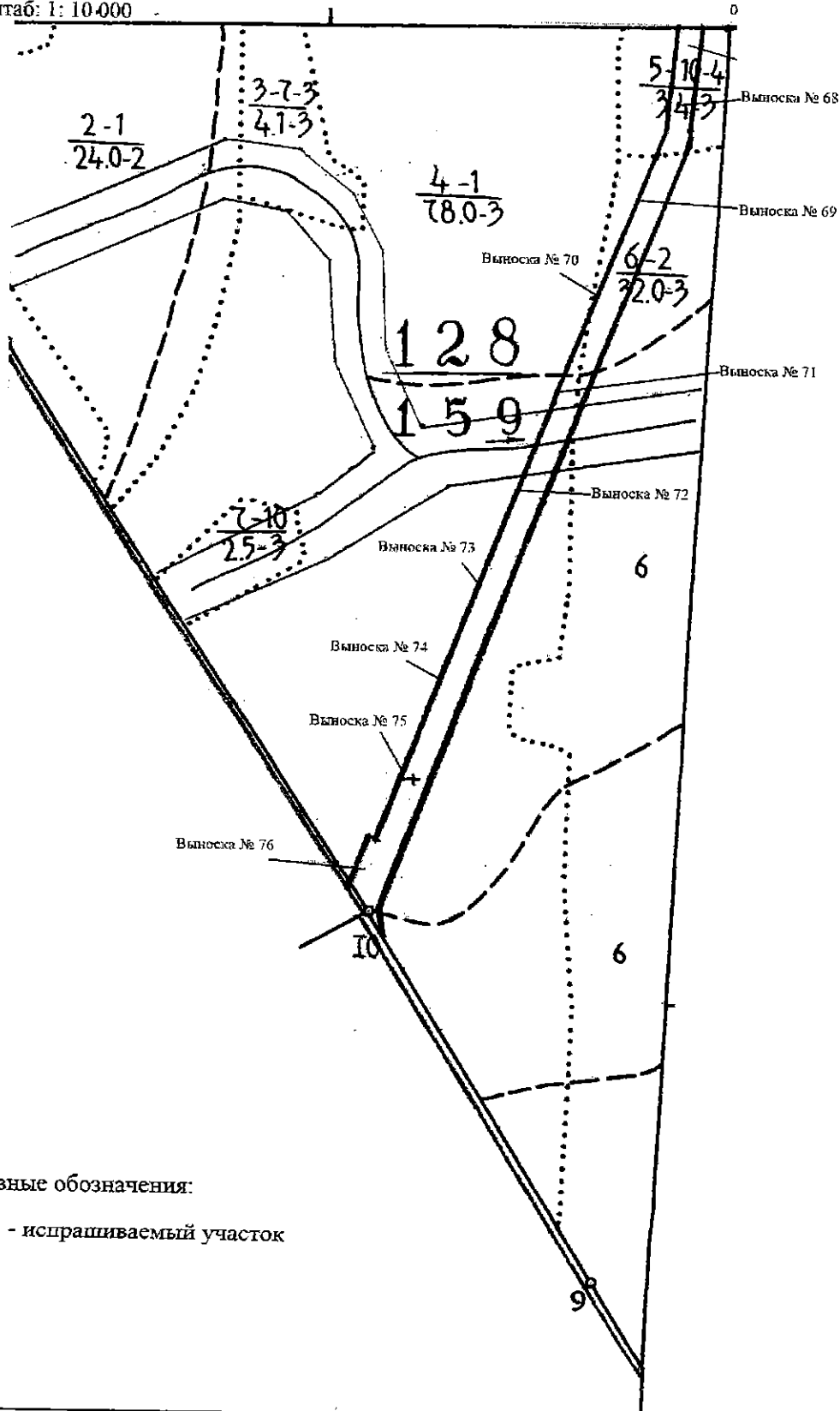
Приложение № 1
к акту натурного
технического обследования
лесного участка № от
Лист 21

Номера характерных точек	Длина линий, м	Направление румбы(азимуты) линий		
0-203 203-204 204-205 205-206 206-203	115,00 3,00 3,00 3,00 3,00	ЮЗ:5° ЮВ:73°54,15' ЮЗ:16°6,07' СЗ:73°54,26' СВ:16°6,04'		Выноска № 51 Масштаб 1:400
206-207 207-208 208-209 209-210 210-207	151,30 3,00 3,00 3,00 3,00	ЮЗ:6° ЮВ:73°54,26' ЮЗ:16°6,04' СЗ:73°54,15' СВ:16°6,07'		Выноска № 52 Масштаб 1:400
210-211 211-212 212-213 213-214 214-211	174,10 3,00 3,00 3,00 3,00	ЮЗ:6° ЮВ:73°54,26' ЮЗ:16°6,04' СЗ:73°54,15' СВ:16°6,07'		Выноска № 53 Масштаб 1:400
214-215 215-216 216-217 217-218 218-215	132,70 6,64 3,00 6,64 3,00	ЮЗ:6° ЮВ:84°12,01' ЮЗ:5°47,8' СЗ:84°12,01' СВ:5°47,8'		Выноска № 54 Масштаб 1:400
218-219 219-220 220-221 221-222 222-219	64,21 2,62 3,10 3,36 3,00	ЮЗ:17° ЮВ:62°41,44' ЮЗ:13°26,95' СЗ:62°35,82' СВ:27°18,03'		Выноска № 55 Масштаб 1:400
222-223 223-224 224-225 225-226 226-223	136,80 3,00 3,00 3,00 3,00	ЮЗ:16° ЮВ:62°11,66' ЮЗ:27°47,81' СЗ:62°11,56' СВ:27°47,86'		Выноска № 56 Масштаб 1:400
226-227 227-228 228-229 229-230 230-231 231-232 232-227	126,10 6,40 3,00 3,00 3,00 6,37 2,00	ЮЗ:19° ЮВ:80°7,78' ЮВ:75°41,98' ЮЗ:14°18,02' СЗ:75°41,98' СЗ:71°8,85' СВ:13°17,86'		Выноска № 57 Масштаб 1:400
232-233 233-234 234-235 235-236 236-237 237-238 238-233	101,50 5,92 3,00 3,00 3,00 5,95 2,00	ЮВ:11° СВ:73°49,47' СВ:78°12,08' ЮВ:11°47,45' ЮЗ:78°12,08' ЮЗ:83°29,49' СЗ:11°18,19'		Выноска № 58 Масштаб 1:400
238-239 239-240 240-241 241-242 242-243 243-244 244-239	9,66 3,00 4,08 2,00 4,07 3,00 3,00	СВ:62° СВ:71°6,22' СВ:78°14,16' ЮВ:18°41,64' ЮЗ:64°9,26' ЮЗ:71°5,96' СЗ:18°54,29'		Выноска № 59 Масштаб 1:400
244-245 245-246 246-247 247-248 248-245	7,10 5,60 4,85 5,60 4,85	СВ:47° СВ:76°5,98' ЮВ:13°53,92' ЮЗ:76°5,98' СЗ:13°53,92'		Выноска № 60 Масштаб 1:400
248-249 249-250 250-251 251-252 252-249	133,00 6,68 3,00 6,68 3,00	ЮВ:9° ЮВ:84°24,02' ЮЗ:5°36,28' СЗ:84°23,97' СВ:5°36,3'		Выноска № 61 Масштаб 1:400
252-253 253-254 254-255 255-256 256-253	113,90 3,00 3,00 3,00 3,00	ЮЗ:5° ЮВ:75°5,96' ЮЗ:14°54,67' СЗ:75°5,96' СВ:14°54,67'		Выноска № 62 Масштаб 1:400
256-257 257-258 258-259 259-260 260-257	88,80 3,00 3,00 3,00 3,00	ЮЗ:5° ЮВ:75°6,07' ЮЗ:14°54,65' СЗ:75°5,96' СВ:14°54,67'		Выноска № 63 Масштаб 1:400
260-261 261-262 262-263 263-264 264-261	109,10 3,00 3,00 3,00 3,00	ЮЗ:5° ЮВ:75°5,96' ЮЗ:14°54,67' СЗ:75°6,07' СВ:14°54,65'		Выноска № 64 Масштаб 1:400
264-265 265-266 266-267 267-268 268-265	155,10 3,00 3,00 3,00 3,00	ЮЗ:6° ЮВ:75°5,96' ЮЗ:14°54,67' СЗ:75°5,96' СВ:14°54,67'		Выноска № 65 Масштаб 1:400
268-269 269-270 270-271 271-272 272-269	158,40 3,00 3,00 3,00 3,00	ЮЗ:5° ЮВ:75°5,96' ЮЗ:14°54,67' СЗ:75°6,07' СВ:14°54,65'		Выноска № 66 Масштаб 1:400
272-273 273-274 274-275 275-276 276-273	152,90 3,00 3,00 3,00 3,00	ЮЗ:5° ЮВ:75°6,07' ЮЗ:14°54,65' СЗ:75°5,96' СВ:14°54,67'		Выноска № 67 Масштаб 1:400

Номера характерных точек	X	Y		Приложение № 1 к акту натурного технического обследования лесного участка № от Лист 22
203 204 205 206 203	2224279,587 2224282,470 2224281,638 2224278,755 2224279,587	685991,3561 685990,5241 685987,6418 685988,4737 685991,3561		Выноска № 51 Масштаб 1:400
207 208 209 210 207	2224237,030 2224239,913 2224239,081 2224236,198 2224237,030	685843,0850 685842,2531 685839,3707 685840,2027 685843,0850		Выноска № 52 Масштаб 1:400
211 212 213 214 211	2224188,079 2224190,962 2224190,130 2224187,247 2224188,079	685672,9050 685672,0731 685669,1907 685670,0227 685672,9050		Выноска № 53 Масштаб 1:400
215 216 217 218 215	2224148,455 2224155,061 2224154,758 2224148,152 2224148,455	685543,1086 685542,4376 685539,4529 685540,1239 685543,1086		Выноска № 54 Масштаб 1:400
219 220 221 222 219	2224117,719 2224120,044 2224119,324 2224116,343 2224117,719	685483,6082 685482,4077 685479,3969 685480,9423 685483,6082		Выноска № 55 Масштаб 1:400
223 224 225 226 223	2224050,993 2224053,646 2224052,247 2224049,594 2224050,993	685360,7364 685359,3373 685356,6835 685358,0827 685360,7364		Выноска № 56 Масштаб 1:400
227 228 229 230 231 232 227	2223983,731 2223990,041 2223992,948 2223992,207 2223989,300 2223983,271 2223983,731	685250,5490 685249,4511 685248,7101 685245,8031 685246,5441 685248,6027 685250,5490		Выноска № 57 Масштаб 1:400
233 234 235 236 237 238 233	2223988,185 2223993,871 2223996,808 2223997,421 2223994,484 2223988,577 2223988,185	685147,2332 685148,8825 685149,4960 685146,5594 685145,9459 685145,2720 685147,2332		Выноска № 58 Масштаб 1:400
239 240 241 242 243 244 239	2224006,183 2224009,022 2224013,019 2224013,660 2224009,993 2224007,155 2224006,183	685151,8468 685152,8186 685153,6510 685151,7566 685149,9803 685149,0086 685151,8468		Выноска № 59 Масштаб 1:400
245 246 247 248 245	2224019,364 2224024,800 2224025,965 2224020,529 2224019,364	685156,7697 685158,1150 685153,4070 685152,0617 685156,7697		Выноска № 60 Масштаб 1:400
249 250 251 252 249	2223998,266 2224004,914 2224004,621 2223997,973 2223998,266	685013,5815 685012,9297 685009,9440 685010,5959 685013,5815		Выноска № 61 Масштаб 1:400
253 254 255 256 253	2223970,905 2223973,804 2223973,032 2223970,133 2223970,905	684899,9658 684899,1944 684896,2953 684897,0667 684899,9658		Выноска № 62 Масштаб 1:400
257 258 259 260 257	2223947,534 2223950,433 2223949,661 2223946,762 2223947,534	684811,1798 684810,4085 684807,5093 684808,2807 684811,1798		Выноска № 63 Масштаб 1:400
261 262 263 264 261	2223918,262 2223921,161 2223920,389 2223917,490 2223918,262	684702,9519 684702,1805 684699,2814 684700,0527 684702,9519		Выноска № 64 Масштаб 1:400
265 266 267 268 265	2223877,124 2223880,023 2223879,251 2223876,352 2223877,124	684550,2708 684549,4994 684546,6003 684547,3717 684550,2708		Выноска № 65 Масштаб 1:400
269 270 271 272 269	2223835,251 2223838,150 2223837,378 2223834,479 2223835,251	684394,3909 684393,6195 684390,7204 684391,4917 684394,3909		Выноска № 66 Масштаб 1:400
273 274 275 276 273	2223794,837 2223797,736 2223796,964 2223794,065 2223794,837	684243,7478 684242,9765 684240,0773 684240,8487 684243,7478		Выноска № 67 Масштаб 1:400

Схема расположения проектируемого лесного участка

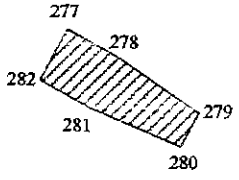
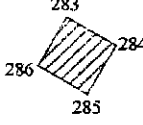
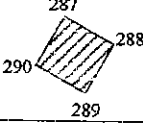
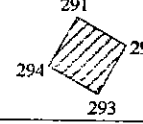
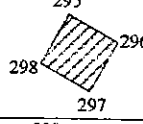
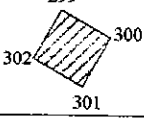
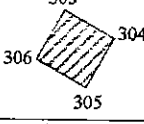
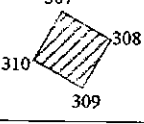
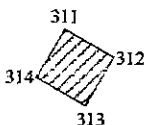
Субъект Российской Федерации Пермский край
Муниципальный район Муниципальное образование "Город Березники"
Лесничество Березниковское
Участковое лесничество Усольское (Пыскорское)
квартал № 128 (части выделов 4,5,6)
Площадь - 0,0094 га
Масштаб: 1: 10.000



Условные обозначения:

 - испрашиваемый участок

Приложение № 1
к акту натурного
технического обследования
лесного участка № от
Лист 24

Номера характерных точек	Длина линий, м	Направление румбы(азимуты) линий	
0-277 277-278 278-279 279-280 280-281 281-282 282-277	140,00 3,00 5,16 2,00 5,16 3,00 3,00	ЮЗ:34° ЮВ:61°60' ЮВ:56°25,95' ЮЗ:28°6,01' СЗ:67°33,54' СЗ:61°59,56' СВ:27°59,55'	 Выноска № 68 Масштаб 1:400
282-283 283-284 284-285 285-286 286-283	152,60 3,00 3,00 3,00 3,00	ЮЗ:17° ЮВ:60°36,21' ЮЗ:29°23,81' СЗ:60°36,21' СВ:29°23,81'	 Выноска № 69 Масштаб 1:400
286-287 287-288 288-289 289-290 290-287	154,10 3,00 3,00 3,00 3,00	ЮЗ:17° ЮВ:60°36,11' ЮЗ:29°23,81' СЗ:60°36,21' СВ:29°23,75'	 Выноска № 70 Масштаб 1:400
290-291 291-292 292-293 293-294 294-291	151,40 3,00 3,00 3,00 3,00	ЮЗ:17° ЮВ:60°36,11' ЮЗ:29°23,81' СЗ:60°36,21' СВ:29°23,75'	 Выноска № 71 Масштаб 1:400
294-295 295-296 296-297 297-298 298-295	155,90 3,00 3,00 3,00 3,00	ЮЗ:17° ЮВ:60°36,21' ЮЗ:29°23,81' СЗ:60°36,21' СВ:29°23,81'	 Выноска № 72 Масштаб 1:400
298-299 299-300 300-301 301-302 302-299	151,60 3,00 3,00 3,00 3,00	ЮЗ:17° ЮВ:60°36,21' ЮЗ:29°23,81' СЗ:60°36,21' СВ:29°23,81'	 Выноска № 73 Масштаб 1:400
302-303 303-304 304-305 305-306 306-303	149,90 3,00 3,00 3,00 3,00	ЮЗ:17° ЮВ:60°36,21' ЮЗ:29°23,75' СЗ:60°36,11' СВ:29°23,81'	 Выноска № 74 Масштаб 1:400
306-307 307-308 308-309 309-310 310-307	149,90 3,00 3,00 3,00 3,00	ЮЗ:17° ЮВ:60°36,21' ЮЗ:29°23,81' СЗ:60°36,21' СВ:29°23,81'	 Выноска № 75 Масштаб 1:400
310-311 311-312 312-313 313-314 314-311	155,30 3,00 3,00 3,00 3,00	ЮЗ:17° ЮВ:60°36,21' ЮЗ:29°23,81' СЗ:60°36,21' СВ:29°23,81'	 Выноска № 76 Масштаб 1:400

Приложение № 1
к акту натурного
технического обследования
лесного участка № от
Лист 25

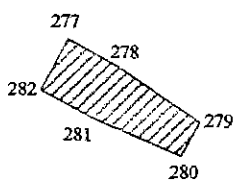
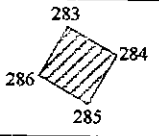
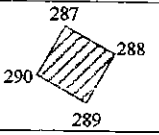
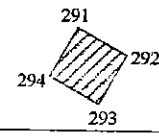
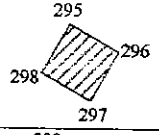
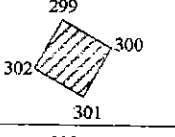
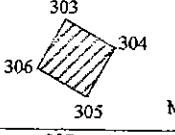
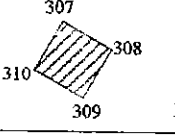
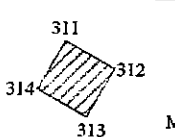
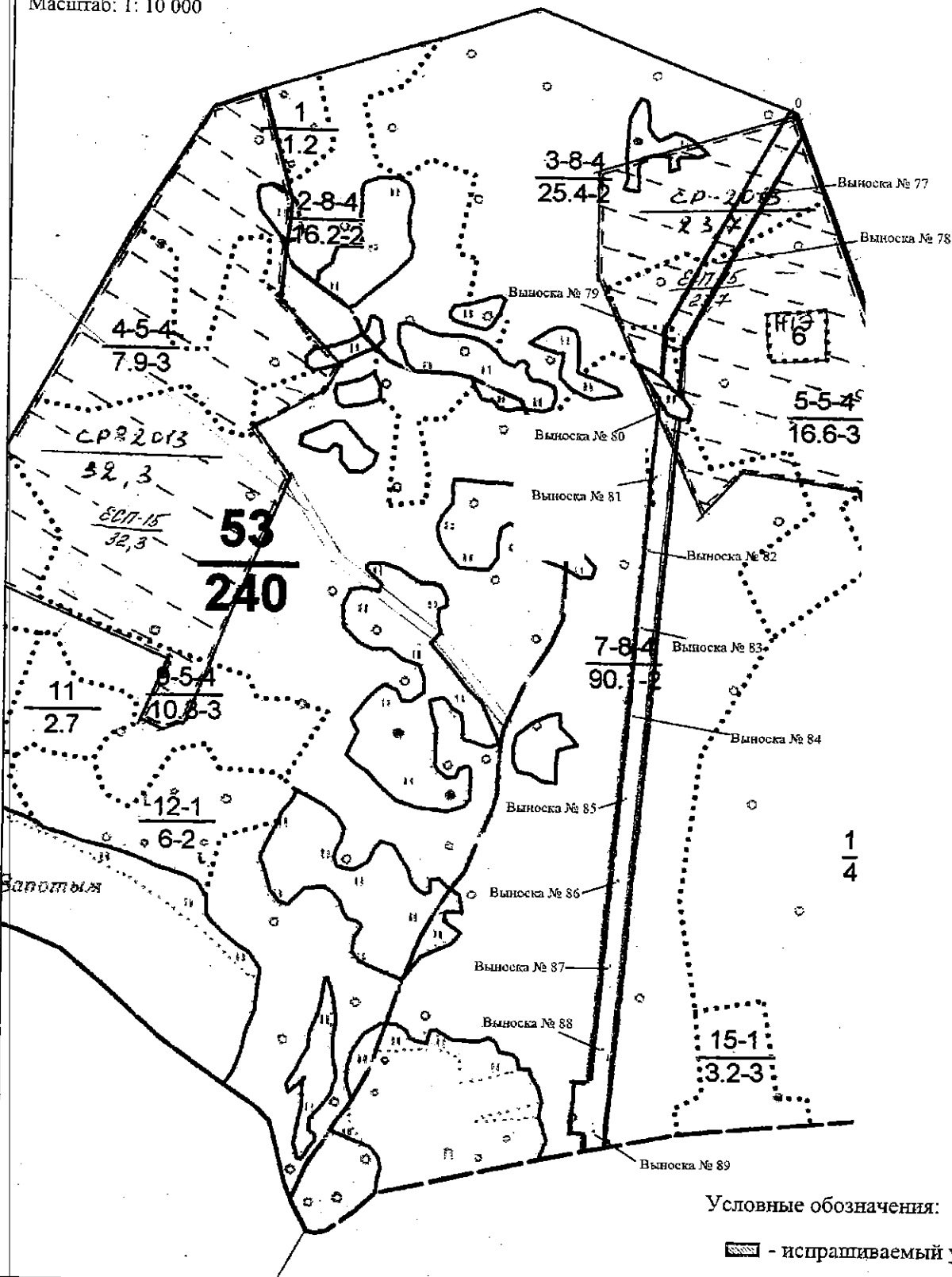
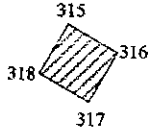
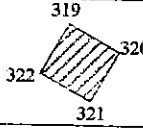
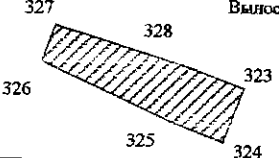
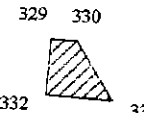

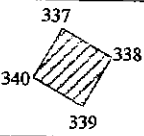
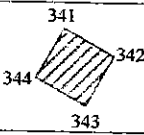
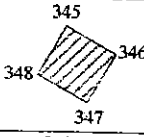
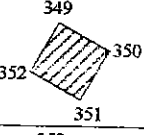
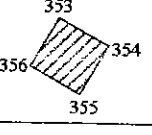
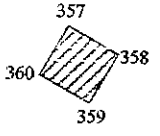
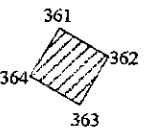
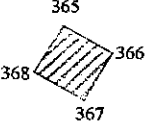
Номера характерных точек	X	Y	
277 278 279 280 281 282 277	2223752,664 2223755,313 2223759,613 2223758,671 2223753,904 2223751,256 2223752,664	684084,2792 684082,8707 684080,0173 684078,2531 684080,2219 684081,6303 684084,2792	 Выноска № 68 Масштаб 1:400
283 284 285 286 283	2223675,730 2223678,344 2223676,871 2223674,257 2223675,730	683948,9986 683947,5259 683944,9114 683946,3841 683948,9986	 Выноска № 69 Масштаб 1:400
287 288 289 290 287	2223598,111 2223600,725 2223599,252 2223596,638 2223598,111	683812,4017 683810,9289 683808,3144 683809,7871 683812,4017	 Выноска № 70 Масштаб 1:400
291 292 293 294 291	2223522,428 2223525,042 2223523,569 2223520,955 2223522,428	683677,8207 683676,3479 683673,7334 683675,2061 683677,8207	 Выноска № 71 Масштаб 1:400
295 296 297 298 295	2223444,565 2223447,179 2223445,706 2223443,092 2223444,565	683539,2516 683537,7789 683535,1644 683536,6371 683539,2516	 Выноска № 72 Масштаб 1:400
299 300 301 302 299	2223368,690 2223371,304 2223369,831 2223367,217 2223368,690	683404,5426 683403,0699 683400,4554 683401,9281 683404,5426	 Выноска № 73 Масштаб 1:400
303 304 305 306 303	2223293,769 2223296,383 2223294,910 2223292,296 2223293,769	683271,2387 683269,7660 683267,1514 683268,6242 683271,2387	 Выноска № 74 Масштаб 1:400
307 308 309 310 307	2223218,517 2223221,131 2223219,658 2223217,044 2223218,517	683138,2657 683136,7930 683134,1785 683135,6512 683138,2657	 Выноска № 75 Масштаб 1:400
311 312 313 314 311	2223140,756 2223143,370 2223141,897 2223139,283 2223140,756	683000,3326 682998,8599 682996,2454 682997,7181 683000,3326	 Выноска № 76 Масштаб 1:400

Схема расположения проектируемого лесного участка

Субъект Российской Федерации Пермский край
Муниципальный район Муниципальное образование "Город Березники"
Лесничество Березниковское
Участковое лесничество Верх-Кондасское (ТОО "Усольское" (часть))
квартал № 53 (части выделов 3,5,7)
Площадь - 0,0134 га
Масштаб: 1: 10 000



Приложение № 1
к акту натурного
технического обследования
лесного участка № от
Лист 27

Номера характерных точек	Длина линий, м	Направление румбы(азимуты) линий		
0-315 315-316 316-317 317-318 318-315	146,00 3,00 3,00 3,00 3,00	ЮЗ:26° ЮВ:60°36,21' ЮЗ:29°23,81' СЗ:60°36,21' СВ:29°23,81'		Выноска № 77 Масштаб 1:400
318-319 319-320 320-321 321-322 322-319	144,10 3,00 3,00 3,00 3,00	ЮЗ:17° ЮВ:60°36,21' ЮЗ:29°23,75' СЗ:60°36,11' СВ:29°23,81'		Выноска № 78 Масштаб 1:400
322-323 323-324 324-325 325-326 326-327 327-328 328-323	157,20 3,00 3,00 7,40 2,00 7,41 3,00	ЮЗ:16° ЮЗ:20°36,14' СЗ:69°23,95' СЗ:65°43,16' СВ:20°23,21' ЮВ:73°27,64' ЮВ:69°23,95'		Выноска № 79 Масштаб 1:400
324-329 329-330 330-331 331-332 332-329	111,90 1,39 3,68 3,50 3,00	ЮВ:3° ЮВ:85°48,22' ЮВ:30°59,59' СЗ:85°42,28' СВ:4°11,19'		Выноска № 80 Масштаб 1:400
332-333 333-334 334-335 335-336 336-333	132,20 3,00 3,00 3,00 3,00	ЮВ:3° ЮВ:85°48,02' ЮЗ:4°11,18' СЗ:85°48,02' СВ:4°11,18'		Выноска № 81 Масштаб 1:400
336-337 337-338 338-339 339-340 340-337	128,30 3,00 3,00 3,00 3,00	ЮВ:3° ЮВ:85°48,02' ЮЗ:4°11,18' СЗ:85°47,91' СВ:4°11,19'		Выноска № 82 Масштаб 1:400
340-341 341-342 342-343 343-344 344-341	136,60 3,00 3,00 3,00 3,00	ЮВ:3° ЮВ:85°48,02' ЮЗ:4°11,19' СЗ:85°48,02' СВ:4°11,19'		Выноска № 83 Масштаб 1:400
344-345 345-346 346-347 347-348 348-345	156,80 3,00 3,00 3,00 3,00	ЮВ:4° ЮВ:85°48,02' ЮЗ:4°11,18' СЗ:85°48,02' СВ:4°11,18'		Выноска № 84 Масштаб 1:400
348-349 349-350 350-351 351-352 352-349	147,80 3,00 3,00 3,00 3,00	ЮВ:4° ЮВ:85°48,02' ЮЗ:4°11,19' СЗ:85°48,02' СВ:4°11,19'		Выноска № 85 Масштаб 1:400
352-353 353-354 354-355 355-356 356-353	145,60 3,00 3,00 3,00 3,00	ЮВ:4° ЮВ:85°47,91' ЮЗ:4°11,19' СЗ:85°48,02' СВ:4°11,18'		Выноска № 86 Масштаб 1:400
356-357 357-358 358-359 359-360 360-357	151,20 3,00 3,00 3,00 3,00	ЮВ:4° ЮВ:85°48,02' ЮЗ:4°11,19' СЗ:85°48,02' СВ:4°11,19'		Выноска № 87 Масштаб 1:400
360-361 361-362 362-363 363-364 364-361	148,10 3,00 3,00 3,00 3,00	ЮВ:4° ЮВ:85°48,02' ЮЗ:4°11,19' СЗ:85°48,02' СВ:4°11,19'		Выноска № 88 Масштаб 1:400
364-365 365-366 366-367 367-368 368-365	148,20 3,00 3,00 3,00 3,00	ЮВ:4° ЮВ:85°48,02' ЮЗ:4°11,18' СЗ:85°47,91' СВ:4°11,19'		Выноска № 89 Масштаб 1:400

Приложение № 1
к акту натурного
технического обследования
лесного участка № от
Лист 28

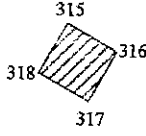
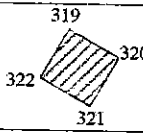
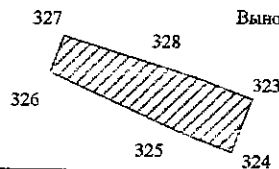
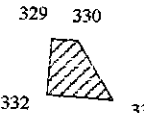

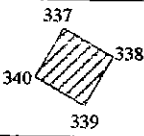
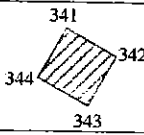
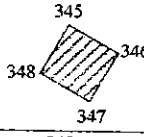
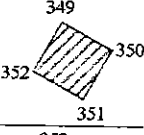
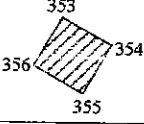
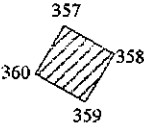
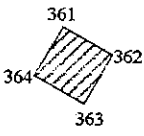
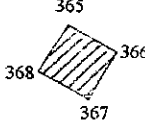
Номера характерных точек	X	Y	
315 316 317 318 315	2223059,308 2223061,922 2223060,449 2223057,835 2223059,308	682856,4486 682854,9759 682852,3614 682853,8341 682856,4486	 Выноска № 77 Масштаб 1:400
319 320 321 322 319	2222986,824 2222989,438 2222987,965 2222985,351 2222986,824	682728,3906 682726,9179 682724,3033 682725,7761 682728,3906	 Выноска № 78 Масштаб 1:400
323 324 325 326 327 328 323	2222910,920 2222909,864 2222907,056 2222900,308 2222901,005 2222908,112 2222910,920	682587,2607 682584,4516 682585,5071 682588,5512 682590,4267 682588,3162 682587,2607	 Выноска № 79 Масштаб 1:400
329 330 331 332 329	2222896,905 2222898,287 2222900,181 2222896,686 2222896,905	682473,2396 682473,1382 682469,9852 682470,2477 682473,2396	 Выноска № 80 Масштаб 1:400
333 334 335 336 333	2222884,780 2222887,772 2222887,553 2222884,561 2222884,780	682338,7916 682338,5719 682335,5799 682335,7996 682338,7916	 Выноска № 81 Масштаб 1:400
337 338 339 340 337	2222872,673 2222875,665 2222875,446 2222872,454 2222872,673	682208,0846 682207,8649 682204,8729 682205,0927 682208,0846	 Выноска № 82 Масштаб 1:400
341 342 343 344 341	2222859,803 2222862,795 2222862,576 2222859,584 2222859,803	682069,1146 682068,8949 682065,9030 682066,1227 682069,1146	 Выноска № 83 Масштаб 1:400
345 346 347 348 345	2222845,063 2222848,055 2222847,836 2222844,844 2222845,063	681909,9747 681909,7550 681906,7630 681906,9827 681909,9747	 Выноска № 84 Масштаб 1:400
349 350 351 352 349	2222831,150 2222834,142 2222833,923 2222830,931 2222831,150	681759,7706 681759,5509 681756,5590 681756,7787 681759,7706	 Выноска № 85 Масштаб 1:400
353 354 355 356 353	2222817,503 2222820,495 2222820,276 2222817,284 2222817,503	681611,7847 681611,5649 681608,5730 681608,7927 681611,7847	 Выноска № 86 Масштаб 1:400
357 358 359 360 357	2222803,343 2222806,335 2222806,116 2222803,124 2222803,343	681458,2346 681458,0149 681455,0230 681455,2427 681458,2346	 Выноска № 87 Масштаб 1:400
361 362 363 364 361	2222789,463 2222792,455 2222792,236 2222789,244 2222789,463	681307,7446 681307,5249 681304,5330 681304,7527 681307,7446	 Выноска № 88 Масштаб 1:400
365 366 367 368 365	2222775,573 2222778,565 2222778,346 2222775,354 2222775,573	681157,0946 681156,8749 681153,8829 681154,1027 681157,0946	 Выноска № 89 Масштаб 1:400

Схема расположения проектируемого лесного участка

Субъект Российской Федерации Пермский край
Муниципальный район Муниципальное образование "Город Березники"
Лесничество Березниковское
Участковое лесничество Верх-Кондасское (ТОО "Усольское" (часть))
квартал № 55 (части выделов 1,8)
Площадь - 0,0036 га
Масштаб: 1: 10 000

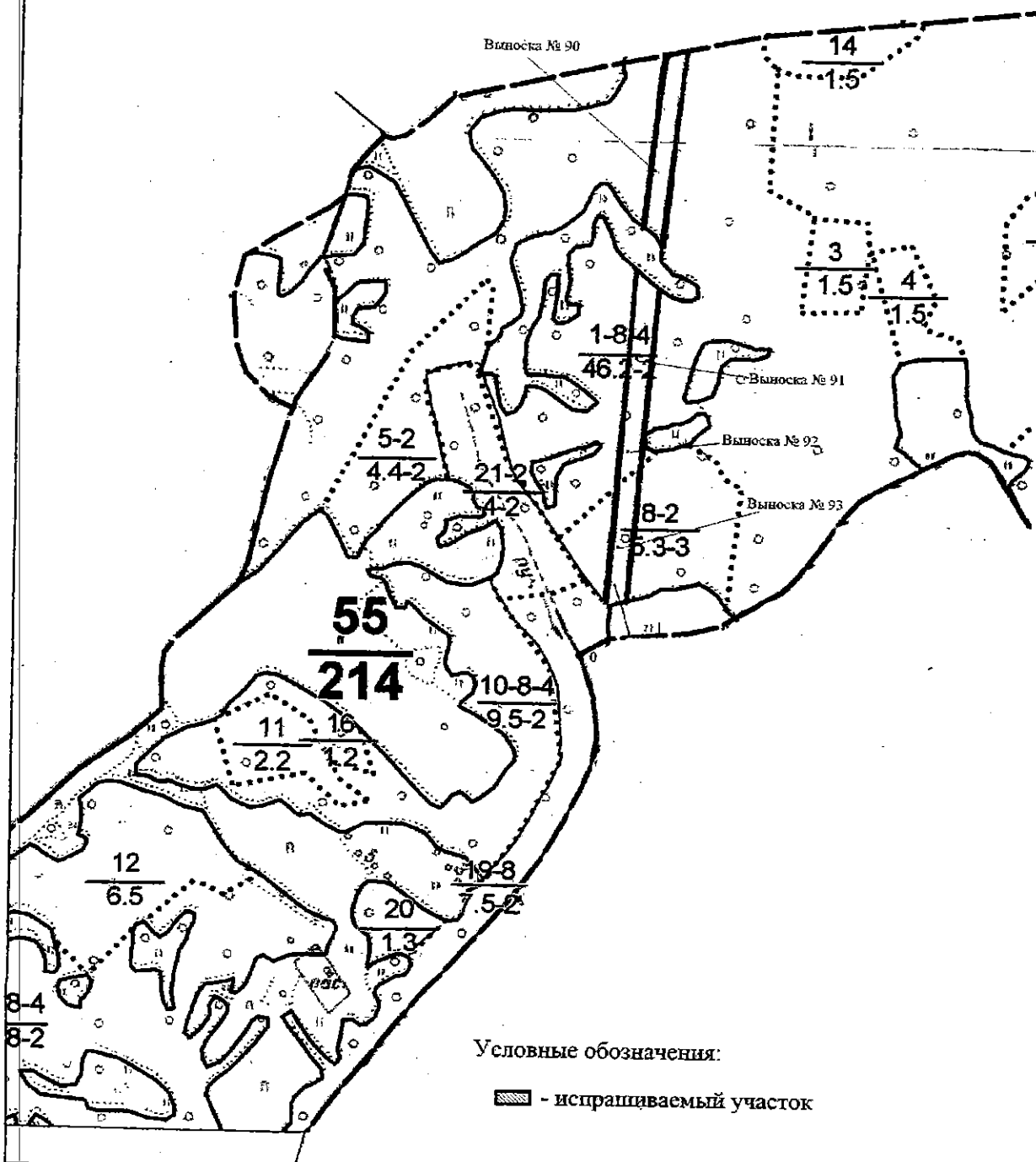
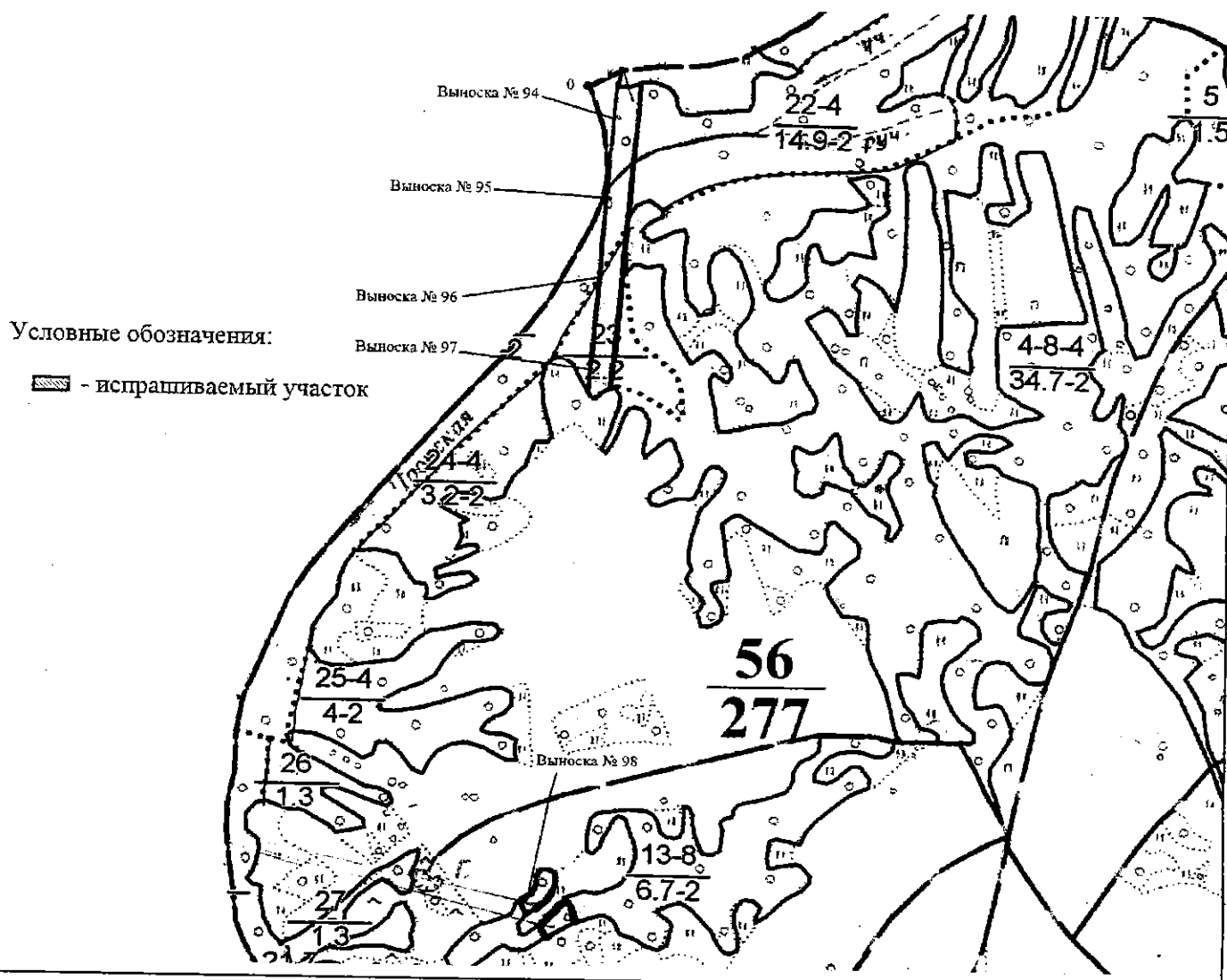
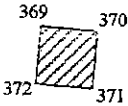
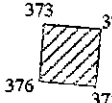
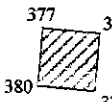
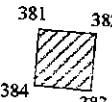
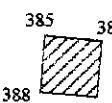
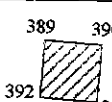
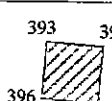
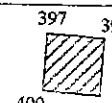
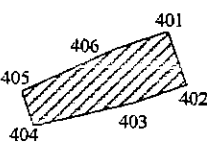


Схема расположения проектируемого лесного участка

Субъект Российской Федерации Пермский край
Муниципальный район Муниципальное образование "Город Березники"
Лесничество Березниковское
Участковое лесничество Верх-Кондасское (ТОО "Усольское" (часть))
квартал № 56 (части выделов 22,23,13)
Площадь - 0,0058 га
Масштаб: 1: 10 000



Приложение № 1
к акту натурного
технического обследования
лесного участка № от
Лист 31

Номера характерных точек	Длина линий, м	Направление румбы(азимуты) линий	
0-369 369-370 370-371 371-372 372-369	800,00 3,00 3,00 3,00 3,00	СВ:8° ЮВ:85°48,02' ЮЗ:4°12,33' СЗ:85°48,02' СВ:4°12,33'	 Выноска № 90 Масштаб 1:400
372-373 373-374 374-375 375-376 376-373	303,30 3,00 3,00 3,00 3,00	ЮВ:4° ЮВ:85°48,02' ЮЗ:4°11,18' СЗ:85°48,02' СВ:4°11,18'	 Выноска № 91 Масштаб 1:400
376-377 377-378 378-379 379-380 380-377	147,20 3,00 3,00 3,00 3,00	ЮВ:4° ЮВ:85°47,94' ЮЗ:4°11,18' СЗ:85°47,91' СВ:4°12,33'	 Выноска № 92 Масштаб 1:400
380-381 381-382 382-383 383-384 384-381	152,60 3,00 3,00 3,00 3,00	ЮВ:4° ЮВ:85°48,02' ЮЗ:4°11,18' СЗ:85°48,02' СВ:4°11,18'	 Выноска № 93 Масштаб 1:400
0-385 385-386 386-387 387-388 388-385	61,00 3,00 3,00 3,00 3,00	ЮВ:46° ЮВ:85°48,02' ЮЗ:4°11,18' СЗ:85°48,02' СВ:4°11,18'	 Выноска № 94 Масштаб 1:400
388-389 389-390 390-391 391-392 392-389	119,80 3,00 3,00 3,00 3,00	ЮВ:4° ЮВ:85°48,02' ЮЗ:4°12,32' СЗ:85°48,02' СВ:4°12,32'	 Выноска № 95 Масштаб 1:400
392-393 393-394 394-395 395-396 396-393	120,50 3,00 3,00 3,00 3,00	ЮВ:3° ЮВ:85°48,02' ЮЗ:4°11,19' СЗ:85°48,02' СВ:4°11,19'	 Выноска № 96 Масштаб 1:400
396-397 397-398 398-399 399-400 400-397	132,60 3,00 3,00 3,00 3,00	ЮВ:3° ЮВ:85°47,91' ЮЗ:4°11,19' СЗ:85°48,02' СВ:4°11,18'	 Выноска № 97 Масштаб 1:400
400-401 401-402 402-403 403-404 404-405 405-406 406-401	819,20 3,00 3,00 5,35 1,91 5,34 3,00	ЮВ:5° ЮВ:19°41,7' ЮЗ:70°18,21' ЮЗ:76°21,04' СЗ:19°29,7' СВ:64°36,32' СВ:70°18,32'	 Выноска № 98 Масштаб 1:400

Кому Обществу с ограниченной

(наименование застройщика)

ОТВЕТСТВЕННОСТЬЮ

(фамилия, имя, отчество — для граждан,

"УралОйл"

полное наименование организации —

614990, г. Пермь, ул. Сибирская, 4

для юридических лиц), его почтовый индекс

sekretar@uraloil.com

и адрес, адрес электронной почты)

РАЗРЕШЕНИЕ
на ввод объекта в эксплуатацию

Дата 26.12.2018

№ 59-57653000-1862УВС/Э-2018

I. Департамент по недропользованию по Приволжскому
(наименование уполномоченного федерального органа исполнительной власти, или

Федеральному округу

органа исполнительной власти субъекта Российской Федерации, или органа местного самоуправления,

осуществляющего выдачу разрешения на ввод объекта в эксплуатацию, Государственная корпорация по атомной энергии «Росатом»)

в соответствии со статьей 55 Градостроительного кодекса Российской Федерации разрешает ввод в эксплуатацию построенного, реконструированного объекта капитального строительства; линейного объекта; объекта капитального строительства, входящего в состав линейного объекта; завершённых работами по сохранению объекта культурного наследия, при которых затрагивались конструктивные и другие характеристики надежности и безопасности объекта,

«Строительство выкидного нефтепровода со скважин №№ 37, 48

(наименование объекта (этапа)

Лемзерского месторождения до НГСП «Лемзер-Карнашовка»

капитального строительства

в соответствии с проектной документацией, кадастровый номер объекта)

расположенного по адресу:

Пермский край, Усольский муниципальный район.

(адрес объекта капитального строительства в соответствии с государственным адресным

реестром с указанием реквизитов документов о присвоении, об изменении адреса)

на земельном участке (земельных участках) с кадастровым номером: 59:37:1210101:19,

59:37:1210101:20, 59:37:1210101:21, 59:37:1210101:22, 59:37:1420101:145,

59:37:1420101:146, 59:37:1420101:149

кадастровые кварталы: 59:37:1210101, 59:37:1420101

В отношении объекта капитального строительства выдано разрешение на строительство, № 59-57653000-1507УВС/С-2016, дата выдачи 27.12.2016, орган, выдавший разрешение на строительство Департамент по недропользованию

по Приволжскому федеральному округу

II. Сведения об объекте капитального строительства

Наименование показателя	Единица измерения	По проекту	Фактически
1. Общие показатели вводимого в эксплуатацию объекта			
Строительный объем — всего	куб. м		
в том числе надземной части	куб. м		
Общая площадь	кв. м		
Площадь нежилых помещений	кв. м		
Площадь встроенно-пристроенных помещений	кв. м		
Количество зданий, сооружений	шт.	1	1
2. Объекты непроизводственного назначения			
2.1 Нежилые объекты (объекты здравоохранения, образования, культуры, отдыха, спорта и т. д.)			
Количество мест			
Количество помещений			
Вместимость			
Количество этажей			
в том числе подземных			
Сети и системы инженерно-технического обеспечения			
Лифты	шт.		
Эскалаторы	шт.		
Инвалидные подъемники	шт.		
Инвалидные подъемники	шт.		
Материалы фундаментов			
Материалы стен			
Материалы перекрытий			
Материалы кровли			
Иные показатели			
2.2 Объекты жилищного фонда			
Общая площадь жилых помещений (за исключением балконов, лоджий, веранд и террас)	кв. м		
Общая площадь нежилых помещений, в том числе площадь общего имущества в многоквартирном доме	кв. м		
Количество этажей	шт.		
в том числе подземных			
Количество секций	секций		
Количество квартир/общая площадь, всего			
в том числе:	шт./кв. м		
1-комнатные	шт./кв. м		
2-комнатные	шт./кв. м		
3-комнатные	шт./кв. м		
4-комнатные	шт./кв. м		
более чем 4-комнатные	шт./кв. м		
Общая площадь жилых помещений (с учетом балконов, лоджий, веранд и террас)	кв. м		
Сети и системы инженерно-технического обеспечения			
Лифты	шт.		
Эскалаторы	шт.		

Инвалидные подъёмники	шт.		
Материалы фундаментов			
Материалы стен			
Материалы перекрытий			
Материалы кровли			
Иные показатели			
3. Объекты производственного назначения			
Наименование объекта капитального строительства, в соответствии с проектной документацией: «Строительство выкидного нефтепровода со скважин №№ 37, 48 Лемзерского месторождения до НГСП «Лемзер-Карнашовка»			
Тип объекта			
Мощность			
Производительность			
Сети и системы инженерно-технического обеспечения			
Лифты	шт.		
Эскалаторы	шт.		
Инвалидные подъёмники	шт.		
Материалы фундаментов			
Материалы стен			
Материалы перекрытий			
Материалы кровли			
Иные показатели			
4. Линейные объекты:			
Категория (класс)			
Протяженность			
Мощность (пропускная способность, грузооборот, интенсивность движения)			
Диаметры и количество трубопроводов, характеристики материалов труб:			
Тип (КЛ, ВЛ, КВЛ), уровень напряжения линий электропередачи			
Перечень конструктивных элементов, оказывающих влияние на безопасность			
Иные показатели			
5. Соответствие требованиям энергетической эффективности и требованиям оснащенности приборами учета используемых энергетических ресурсов			
Класс энергоэффективности здания			
Удельный расход тепловой энергии на 1 кв. м площади	кВт*ч/м ²		
Материалы утепления наружных ограждающих конструкций			
Заполнение световых проемов			

Разрешение на ввод объекта в эксплуатацию недействительно без технического плана от 31.08.2018 Черепанов Юрий Олегович, аттестат от 10.04.2013 № 59-13-736,
Министерство по управлению имуществом и земельным отношениям Пермского края,
внесен в реестр 26.04.2013



Заместитель начальника

(должность уполномоченного сотрудника органа, осуществляющего выдачу разрешения на ввод объекта в эксплуатацию)

(подпись)

А.В. Белоконь

(расшифровка подписи)

« 26 » декабря 2018 г.

М. П.

Перечень и технико-экономические показатели объектов строительства

№ п/п	Наименование объекта	Материал, характеристика	Кол-во
1	2	3	4
Сооружение: Скважина № 48 в составе:			
Обустройство скважины № 48 в т. ч.:			
Объекты, требующие регистрации			
1.	Автоподъезд к площадке скважины № 48	Покрытие из ПГС, S=300 м ² ;	1 шт.
2.	Площадка скважины №48	Покрытие: грунт, ПГС, S _{общ.} =3780 м ²	1 шт.
3.	Канализационная емкость V=4,0 м ³	Металлическая индивид. изготовления из стальной трубы Ø1220x12 мм	1 шт.
4.	Канализационная сеть от скв. № 48 до канализационной емкости V=4,0 м ³	Стальная труба ф219x6 мм	13 м
Объекты, не требующие регистрации			
5.	Приустьевая площадка скважины № 48 с площадкой под ремонтный агрегат.	Индивидуальные сборные ж/б плиты. Сборные ж/б плиты 2П30.18, ГОСТ 21924.0-84.Собщ.=66 м ²	1 комплект
6.	Камера пуска очистных устройств	И-УПП-1-100-4,0-ХЛ-Ф	1 комплект
7.	Сети КИП и А	Счетчик жидкости СКЖ-60-40-М-2-1 -2 комплект. Кабели марок: кабель силовой КУСИЛ-3x1,5-В-0,66 - 47 м. Кабель экранированный КУИН-3x1,0-ВЭ – 60 м, КУИН-4x1,0-ВЭ-100 м.	1 система
8.	Сети электроснабжения	Кабель ВБШв: 3x16-3 - 35м, 4x25-1 - 130м, 4x2,5-1-130 м, 3x2,5-1 – 130 м. ВВНГ 4x50-1 – 30 м, ПВЗ 1x6 – 20 м, ПВЗ 1x25 – 3 м	478 м
9.	Площадка под электрооборудование и ПАДУ	Площадка из металлического проката с покрытием из просечно-вытяжной стали 6x4,3 м	1 шт.
Трансформаторная подстанция ТП35/0,4-100 скважины № 48 (не требует регистрации)			
10.	Трансформаторная подстанция ТП35/0,4-100	КТП-СЭЩ-У(К)-100-35/0,4 98У1	1 комплект
Обустройство скважины № 37 в т. ч.:			
Объекты, требующие регистрации			
11.	Автоподъезд к площадке скважины № 37	Покрытие из ПГС, S=1357 м ² ;	1 шт.
12.	Площадка скважины № 37	Покрытие: грунт, ПГС, S _{общ.} =2832 м ²	1 шт.

Объекты не требующие регистрации			
13.	Приустьевая площадка скважины № 37	Индивидуальные сборные ж/б плиты. Сборные ж/б плиты 2П30.18, ГОСТ 21924.0-84. S= 24 м2	1 комплект
14.	Сети КИП и А	Счетчик жидкости СКЖ-30-40-М2-2-1 - 1 комплект. Кабели марок: кабель силовой КУСИЛ-3х1,5-В-0,66 - 26 м. Кабель экранированный КУИН-4х1,0-ВЭ -53 м.	1 система
15.	Сети электроснабжения	Кабель ВБШВ: 4х16 – 90 м, 3х2,5 – 90 м. ВВГнг 4х50-1 – 30 м, ПВЗ 1х6 – 10 м.	220 м
Трансформаторная подстанция ТП35/0,4-100 скважины № 37 (объект не требует регистрации)			
16.	Трансформаторная подстанция ТП35/0,4-100	КТП-СЭЩ-У(К)-100-35/0,4 98У1	1 комплект
Строительство нефтегазопровода со скважины № 48 до НГСП (объект требует регистрации) в т. ч.:			
17.	Нефтегазопровод со скважины № 48 до НГСП	Трубопровод стальной Ø114х5,0 мм с наружным трехслойным покрытием из экструдированного полиэтилена	8911 м
Строительство нефтегазопровода со скважины № 37 до т. врезки в нефтегазопровод со скважины № 48 до НГСП (объект требует регистрации) в т. ч.:			
18.	Нефтегазопровод со скважины № 37 до т. врезки в нефтегазопровод со скв. №48 до НГСП	Труба стальная Ø89х5,0 мм с наружным трехслойным покрытием из экструдированного полиэтилена	46,75 м
Строительство электрохимзащиты нефтегазопроводов со скважин № 37, № 48 до НГСП (объект не требует регистрации) в т. ч.:			
19.	Электрохимзащита нефтегазопроводов со скважин № 37, № 48 до НГСП	БДРМ-10-2-11-К-УХЛ1 - 4шт., СКИП-1-6-0-2,5-УХЛ1 - 3 шт., СКИП-1Б-6-4-2,5-УХЛ1 – 4 шт., ЭНЕС-1 – 17 шт., ПМ 10У – 8 шт.	1 система
Строительство ВЛ-35 кВ от скважин №37, №48 до НГСП (объект требует регистрации) в т. ч.:			
20.	ВЛ-35 кВ от скважин №37, №48 до НГСП	Провод неизолированный сталеалюминиевый голый сечением 70 мм. АС70/11, трос стальной С50, стойка железобетонная СК 22.1-2.2	8975 м

Заместитель начальника



А.В. Белоконь

(подпись)

А.В. Белоконь

Управление Федеральной службы государственной регистрации, кадастра и картографии по Пермскому краю
полное наименование органа регистрации прав

Выписка из Единого государственного реестра недвижимости об основных характеристиках и зарегистрированных правах на объект недвижимости

Сведения об основных характеристиках объекта недвижимости

В Единый государственный реестр недвижимости внесены следующие сведения:

Раздел 1 Лист 1

Сооружение			
вид объекта недвижимости			
Лист №1 Раздел 1	Всего листов раздела 1: 1	Всего разделов: 3	Всего листов выписки: 3
18 января 2019г.			
Кадастровый номер:	59:37:0000000:2414		
Номер кадастрового квартала:	59:37:0000000		
Дата присвоения кадастрового номера:	17.01.2019		
Ранее присвоенный государственный учетный номер:	данные отсутствуют		
Адрес:	Пермский край, Усольский муниципальный район		
Основная характеристика (для сооружения):	данные отсутствуют		
Назначение:	1.4. сооружения нефтяных месторождений		
Наименование:	Сооружение: Выкидной нефтепровод со скважин №№ 37,48 Лемзерского месторождения до НГСП "Лемзер-Карнашовка"		
Количество этажей, в том числе подземных этажей:	данные отсутствуют		
Год ввода в эксплуатацию по завершении строительства:	2018		
Год завершения строительства:	данные отсутствуют		
Кадастровая стоимость, руб.:	не определена		
Кадастровые номера иных объектов недвижимости, в пределах которых расположен объект недвижимости:	59:37:1210101:19, 59:37:1210101:20, 59:37:1210101:21, 59:37:1210101:22, 59:37:1420101:145, 59:37:1420101:146, 59:37:1420101:149		
Кадастровые номера помещений, машино-мест, расположенных в здании или сооружении:	данные отсутствуют		
Виды разрешенного использования:	данные отсутствуют		
Статус записи об объекте недвижимости:	Сведения об объекте недвижимости имеют статус "актуальные"		
Особые отметки:	данные отсутствуют		
Получатель выписки:	Ермаков Сергей Борисович (представитель правообладателя), Правообладатель: Общество с ограниченной ответственностью "УралОйл", ИНН: 5902040755		

полное наименование должности	Специалист-эксперт	подпись	инициалы, фамилия
-------------------------------	--------------------	---------	-------------------



Ермаков С.Б.

Выписка из Единого государственного реестра недвижимости об основных характеристиках и зарегистрированных правах на объект недвижимости
Сведения о зарегистрированных правах

Сооружение			
вид объекта недвижимости			
Лист №1 Раздел 2	Всего листов раздела 2: 1	Всего разделов: 3	Всего листов выписки: 3
18 января 2019г.			
Кадастровый номер:		59:37:0000000:2414	

1	Правообладатель (правообладатели):	1.1	Общество с ограниченной ответственностью "УралОйл", ИНН: 5902040755, ОГРН: 1166313158439
2	Вид, номер и дата государственной регистрации права:	2.1	Собственность 59:37:0000000:2414-59/097/2019-1 17.01.2019 09:29:53
3	Документы-основания	3.1	Разрешение на ввод объекта в эксплуатацию, № 59-57653000-1862УВС/Э-2018, Выдан 26.12.2018 Договор аренды земельного участка, № 1441, Выдан 01.06.2016 Договор аренды земельного участка, № 1440, Выдан 01.06.2016 Письмо о возобновлении договора, № АН-2832, Выдан 31.10.2017
4	Ограничение прав и обременение объекта недвижимости:	не зарегистрировано	
5	Сведения о наличии решения об изъятии объекта недвижимости для государственных и муниципальных нужд:	данные отсутствуют	
6	Сведения об осуществлении государственной регистрации сделки, права, ограничения права без необходимого в силу закона согласия третьего лица, органа:	данные отсутствуют	

полное наименование должности	Специалист-эксперт	подпись	инициалы, фамилия
-------------------------------	--------------------	---------	-------------------




Королева С.Н.

Выписка из Единого государственного реестра недвижимости об основных характеристиках и зарегистрированных правах на объект недвижимости
 Описание местоположения объекта недвижимости

Сооружение			
вид объекта недвижимости			
Лист №1 Раздел 4	Всего листов раздела 4: 1	Всего разделов: 3	Всего листов выписки: 3

18 января 2019г.
 Кадастровый номер: 59:37:0000000:2414

План (чертеж, схема) объекта недвижимости



Масштаб 1:80000 Условные обозначения:

полное наименование должности	Специалист-эксперт	подпись	инициалы, фамилия
-------------------------------	--------------------	---------	-------------------



Коровина С. А.

ДОГОВОР
аренды лесного участка

№ 182/17D0249

"6" октября 2017 г.

г. Пермь

Министерство природных ресурсов, лесного хозяйства и экологии Пермского края, в лице исполняющего обязанности министра Килейко Дмитрия Евгеньевича, действующего на основании Положения о Министерстве природных ресурсов, лесного хозяйства и экологии Пермского края, утвержденного постановлением Правительства Пермского края от 03.09.2012 г. № 756-п, распоряжения губернатора Пермского края от 19.09.2017 г. № 29-рк, именуемое в дальнейшем Арендодателем, с одной стороны, и Общество с ограниченной ответственностью «УралОйл» (сокращенное наименование ООО «УралОйл») в лице генерального директора Недорубова Александра Вячеславовича, действующего на основании Устава ООО «УралОйл», именуемое в дальнейшем Арендатором, с другой стороны, заключили настоящий Договор о нижеследующем:

I. Предмет Договора

1. По настоящему Договору Арендодатель на основании приказа Министерства природных ресурсов, лесного хозяйства и экологии Пермского края от 30.08.2017 г. № СЭД-30-01-02-1339 «О передаче в аренду лесных участков под объект «Строительство выкидного нефтепровода со скважин № 37, № 48 Лемзерского месторождения до строящегося НГСП «Лемзер - Карнашовка», обязуется предоставить, а Арендатор обязуется принять во временное пользование лесные участки, находящиеся в государственной (федеральной) собственности, определенный в пункте 2 настоящего Договора (далее – лесные участки).

2. Лесные участки имеют следующие характеристики:

Общая площадь: 29,1698 га, в том числе:

площадь: 17,8035 га;

местоположение: Пермский край, Усольский муниципальный район, Березниковское лесничество, Усольское участковое лесничество (Пыскарское), кварталы № 98 (части выделов 14, 18, 20), № 111 (части выделов 4, 6, 7, 8, 9, 11, 12, 13), № 112 (части выделов 1, 7, 12, 13, 26), № 128 (части выделов 4, 5, 6, 10);

кадастровый номер: 59:37:0000000:3/91 (является частью земельного (лесного) участка, с кадастровым номером 59:37:0000000:3, учтенного в Едином государственном реестре прав на недвижимое имущество и сделок с ним, о чем 27.12.2003 г. сделана запись регистрации № 59-1/05-62/2003-476);

номер учетной записи в государственном лесном реестре: 4527-2017-09;

площадь: 11,3663 га;

местоположение: Пермский край, Усольский муниципальный район, Березниковское лесничество, Верх-Кондасское участковое лесничество (ТОО «Усольское (часть)», кварталы № 53 (части выделов 3, 5, 7, 8), № 55 (части выделов 1, 8), № 56 (части выделов 13, 22, 23);

кадастровый номер: 59:37:0000000:113/15 (является частью земельного (лесного) участка, с кадастровым номером 59:37:0000000:113, учтенного в

Едином государственном реестре прав на недвижимое имущество и сделок с ним, о чем 02.05.2006 г. сделана запись регистрации № 59-59-02/024/2006-109);
номер учетной записи в государственном лесном реестре: 4528-2017-09.

3. Границы лесных участков определены в кадастровом паспорте, а также указаны в схеме расположения лесных участков, предусмотренной приложением № 1 к настоящему Договору. Характеристики лесных участков на день заключения настоящего Договора в соответствии с данными государственного лесного реестра приводятся в приложении № 2 к настоящему Договору.

4. Арендатору передается лесной участок в целях использования лесов для выполнения работ по геологическому изучению недр, разработки месторождений полезных ископаемых под объект «Строительство выкидного нефтепровода со скважин № 37, № 48 Лемзерского месторождения до строящегося НГСП «Лемзер - Карнашовка».

5. Объем использования лесов в год вступления настоящего Договора в силу и в год прекращения действия настоящего Договора устанавливается с учетом периода действия настоящего Договора в указанные годы.

II. Арендная плата

6. Арендная плата по настоящему Договору составляет в 2017 году 159536,58 (Сто пятьдесят девять тысяч пятьсот тридцать шесть)рублей 58 копеек в год, в том числе вносимая в федеральный бюджет – 159536,58 (Сто пятьдесят девять тысяч пятьсот тридцать шесть)рублей 58 копеек в год, в 2018 году 166843,58 (Сто шестьдесят шесть тысяч восемьсот сорок три) рубля 58 копеек в год, в том числе вносимая в федеральный бюджет – 166843,58 (Сто шестьдесят шесть тысяч восемьсот сорок три) рубля 58 копеек в год, в 2019 году 174150,62 (Сто семьдесят четыре тысячи сто пятьдесят)рублей 62 копейки в год, в том числе вносимая в федеральный бюджет – 174150,62 (Сто семьдесят четыре тысячи сто пятьдесят)рублей 62 копейки в год.

Арендная плата определяется в соответствии со статьей 73 Лесного кодекса Российской Федерации на основе минимального размера арендной платы.

Расчет арендной платы для вида использования лесов: выполнение работ по геологическому изучению недр, разработки месторождений полезных ископаемых, согласно постановлению Правительства Российской Федерации от 22.05.2007 года № 310 «О ставках платы за единицу объёма лесных ресурсов и ставках платы за единицу площади лесного участка, находящегося в федеральной собственности» приводится в приложениях № 3, № 3.1, № 3.2 к настоящему Договору

Размер арендной платы подлежит изменению пропорционально изменению ставок платы за единицу объема лесных ресурсов или за единицу площади лесного участка, устанавливаемых в соответствии со статьей 73 Лесного кодекса Российской Федерации.

7. Начисление арендной платы осуществляется со дня государственной регистрации настоящего Договора.

8. Арендатор вносит арендную плату в порядке, предусмотренном приложением № 4 к настоящему Договору.

В первый и последний год действия настоящего Договора арендная плата начисляется исходя из фактического количества дней аренды, годового размера арендной платы и количества дней в году.

До наступления очередного срока платежа Арендатор имеет право внести сумму, превышающую платеж, установленный приложением № 4 к настоящему Договору. В случае отсутствия задолженности разница между указанными платежами зачисляется Арендодателем в счет будущих платежей Арендатора.

III. Права и обязанности сторон

9. Арендодатель имеет право:

а) осуществлять осмотр арендованных лесных участков для оценки соблюдения Арендатором выполнения условий настоящего Договора в части использования лесных участков по назначению в соответствии с законодательством Российской Федерации;

б) предоставлять арендованные лесные участки или их часть третьим лицам для иных видов использования лесов, предусмотренных лесохозяйственным регламентом лесничества (лесопарка), за исключением случаев, когда одновременное многоцелевое использование лесных участков невозможно, а также выдавать разрешение на выполнение работ по геологическому изучению недр;

в) осуществлять проверки соблюдения Арендатором условий настоящего Договора и проекта освоения лесов;

10. Арендодатель обязан:

а) передать лесные участки Арендатору по акту приема-передачи лесных участков, форма которого предусмотрена приложением № 5 к настоящему Договору, в течение 5 рабочих дней со дня заключения настоящего Договора;

б) осуществлять на лесных участках в пределах полномочий, определенных статьями 81 - 84 Лесного кодекса Российской Федерации, мероприятия по ликвидации последствий чрезвычайной ситуации в лесах, возникшей вследствие лесных пожаров;

в) информировать в письменной форме в течение 15 дней со дня принятия решения о предоставлении арендованных лесных участков или его части третьим лицам для иных видов использования лесов, предусмотренных лесохозяйственным регламентом лесничества (лесопарка), за исключением случаев, когда одновременное многоцелевое использование лесных участков невозможно, а также в случае выдачи разрешения на выполнение работ по геологическому изучению недр - о возникших правах третьих лиц на предоставленные в аренду лесные участки;

г) уведомить Арендатора о времени и месте проведения проверки соблюдения Арендатором условий настоящего Договора и проекта освоения лесов за 3 дня до проведения проверки;

д) уведомить Арендатора об осуществлении мероприятий, предусмотренных частью 1 статьи 53.7 Лесного кодекса Российской Федерации, за 3 дня до начала их осуществления;

е) принять от Арендатора в день окончания срока действия настоящего Договора лесные участки по акту приема-передачи лесных участков, форма которого предусмотрена приложением № 5 к настоящему Договору, в

состоянии, пригодном для ведения лесного хозяйства, с характеристиками лесных участков, установленными проектом освоения лесов на день окончания срока действия настоящего Договора;

в случае досрочного прекращения действия настоящего Договора принять от Арендатора лесные участки в день досрочного прекращения действия настоящего Договора по акту приема-передачи лесных участков, форма которого предусмотрена приложением № 5 к настоящему Договору, в состоянии, пригодном для ведения лесного хозяйства;

ж) представлять Арендатору сведения о поступивших по настоящему Договору платежах в течение 30 дней со дня получения запроса в письменной форме;

з) в установленном порядке осуществлять федеральный государственный лесной надзор или муниципальный лесной контроль (лесную охрану);

и) представлять Арендатору информацию о возможности и местах приобретения, районированного посевного и посадочного материала в течение 30 дней со дня получения запроса в письменной форме;

к) в случае изменения ставок платы, указанных в пункте 6 настоящего Договора, и (или) коэффициента индексации к ставкам платы производить перерасчет арендной платы и уведомлять Арендатора в письменной форме об изменении размера арендной платы и о сумме, подлежащей уплате, в течение 3 месяцев со дня изменения размера арендной платы;

л) в случае изменения реквизитов для осуществления платежей, предусмотренных настоящим договором, уведомить в письменной форме Арендатора об этом в течение 5 рабочих дней со дня изменения реквизитов.

11. Арендатор имеет право:

а) приступить к использованию лесных участков в соответствии с условиями настоящего Договора после заключения настоящего Договора, подписания сторонами акта приема-передачи лесных участков, форма которого предусмотрена приложением № 5 к настоящему Договору, получения положительного заключения государственной экспертизы проекта освоения лесов и подачи лесной декларации;

б) получать от Арендодателя информацию о возможности и местах приобретения, районированного посевного и посадочного материала;

в) осуществлять на лесных участках в установленном порядке создание лесной инфраструктуры;

г) осуществлять на лесных участках в установленном порядке строительство, реконструкцию и эксплуатацию объектов, не связанных с созданием лесной инфраструктуры;

д) заключать соглашение об установлении сервитута в отношении лесных участков либо его части при наличии согласия Арендодателя (в письменной форме) на заключение такого соглашения.

12. Арендатор обязан:

а) принять лесные участки от Арендодателя по акту приема-передачи лесных участков, форма которого предусмотрена приложением № 5 к настоящему Договору, в течение 5 рабочих дней со дня заключения настоящего Договора;

после подписания настоящего Договора или изменений к нему в течение 14 дней обратиться с заявлением о государственной регистрации права аренды лесных участков, передаваемого по настоящему Договору, или изменений, вносимых в настоящий Договор, в орган, осуществляющий государственную регистрацию прав на недвижимое имущество и сделок с ним, и в течение 10 дней со дня подачи указанного заявления известить в письменной форме Арендодателя о подаче таких документов;

не позднее 60 дней со дня подписания настоящего Договора передать Арендодателю экземпляр настоящего Договора, копию документа, подтверждающего государственную регистрацию, или уведомление об отказе в государственной регистрации права аренды лесных участков, передаваемые по настоящему Договору;

б) использовать лесные участки по назначению в соответствии с законодательством Российской Федерации и настоящим Договором;

в) вносить арендную плату в соответствии с приложением № 4 к настоящему Договору;

г) в течение 6 месяцев со дня заключения настоящего Договора разработать и представить Арендодателю проект освоения лесов для проведения государственной экспертизы;

не позднее чем за 6 месяцев до окончания срока действия проекта освоения лесов разработать и представить Арендодателю проект освоения лесов на следующий срок для проведения государственной экспертизы;

д) в установленном порядке подавать лесную декларацию;

е) осуществлять установленный настоящим Договором вид использования лесов в соответствии с законодательством Российской Федерации, проектом освоения лесов и лесной декларацией;

ж) соблюдать установленные режимы особо охраняемых природных территорий, особо защитных участков лесов, расположенных в границах арендованных лесных участков, сохранять виды растений и животных, занесенных в Красную книгу Российской Федерации и в красную книгу Пермского края, а также места их обитания, осуществлять мероприятия по сохранению биоразнообразия (сохранять отдельные ценные деревья в любом ярусе и их группы и т.п.) в соответствии с лесохозяйственным регламентом лесничества (лесопарка) и проектом освоения лесов;

з) осуществлять меры по предупреждению лесных пожаров в соответствии с законодательством Российской Федерации и проектом освоения лесов;

и) в случае обнаружения лесного пожара на арендованных лесных участках немедленно сообщить об этом в специализированную диспетчерскую службу по тел. 8-800-100-94-00 или 8 (342) 241-08-52 и принять все возможные меры по недопущению распространения лесного пожара;

к) осуществлять санитарно-оздоровительные мероприятия на переданных в аренду лесных участках в соответствии с законодательством Российской Федерации и проектом освоения лесов;

л) осуществлять мероприятия по воспроизводству лесов на лесных участках в соответствии с законодательством Российской Федерации и проектом освоения лесов;

м) осуществлять на лесных участках расчистку квартальных просек и замену квартальных столбов в соответствии с проектом освоения лесов;

н) обеспечивать сохранность объектов лесного семеноводства;

о) осуществлять складирование заготовленной или полученной при использовании лесов древесины в местах, предусмотренных проектом освоения лесов или технологической картой разработки лесосек;

п) при повреждении или уничтожении по вине Арендатора верхнего плодородного слоя почвы, искусственных или естественных водотоков, рек, ручьев приводить их в состояние, пригодное для использования по назначению, предусмотренному лесохозяйственным регламентом лесничества (лесопарка), восстанавливать объекты лесной инфраструктуры и объекты, не связанные с созданием лесной инфраструктуры, поврежденные по вине Арендатора;

р) согласовать с Арендодателем в письменной форме совершение действий, предусмотренных статьей 5 Федерального закона «О введении в действие Лесного кодекса Российской Федерации»;

с) в день окончания срока действия настоящего Договора передать Арендодателю лесные участки по акту приема-передачи лесных участков, форма которого предусмотрена приложением № 5 к настоящему Договору, в состоянии, пригодном для ведения лесного хозяйства, с характеристиками лесных участков, установленными проектом освоения лесов на день окончания срока действия настоящего Договора;

в случае досрочного прекращения действия настоящего Договора передать Арендодателю лесные участки в день досрочного прекращения действия настоящего Договора по акту приема-передачи лесных участков, форма которого предусмотрена приложением № 5 к настоящему Договору, в состоянии, пригодном для ведения лесного хозяйства;

т) сообщить Арендодателю в письменной форме не позднее чем за 90 дней о намерении расторгнуть настоящий Договор;

у) по истечении срока действия настоящего Договора или в случае досрочного прекращения срока действия освободить лесные участки от объектов недвижимого имущества, обеспечить снос объектов, созданных для освоения лесных участков, и выполнить рекультивацию лесных земель в соответствии с проектом освоения лесов;

ф) извещать Арендодателя в письменной форме об изменении банковских реквизитов, местонахождения и фактического адреса, а также об изменении лица, имеющего право действовать без доверенности от имени Арендатора, в течение 5 рабочих дней со дня таких изменений;

х) Обеспечить проведение работ по искусственному лесовосстановлению (посадка лесных культур) на площади 4,0528 га, согласовав место и сроки проведения работ с ГКУ «Березниковское лесничество».

ц) выполнять другие обязанности, предусмотренные законами Российской Федерации, Лесным кодексом Российской Федерации и иными нормативными правовыми актами, в том числе представлять отчеты, предусмотренные статьями 49, 60 и 66 Лесного кодекса Российской Федерации.

IV. Ответственность сторон

13. За неисполнение или ненадлежащее исполнение обязательств, предусмотренных настоящим Договором, Арендодатель и Арендатор несут ответственность согласно законодательству Российской Федерации (включая обязанность возместить в соответствии с Гражданским кодексом Российской Федерации убытки, причиненные таким неисполнением или ненадлежащим исполнением) и настоящему Договору.

14. За нарушение условий настоящего Договора Арендатор уплачивает Арендодателю неустойку в следующем размере:

а) за нарушение Арендатором сроков внесения арендной платы, предусмотренных приложением № 4 к настоящему Договору, - 0,1 процента от суммы просроченного платежа за каждый день просрочки.

Начисление неустойки производится начиная со дня, следующего за днем истечения срока платежа, и до дня внесения просроченного платежа в полном объеме;

б) за нарушение срока разработки и представления Арендодателю проекта освоения лесов для проведения государственной, предусмотренного подпунктом «г» пункта 12 настоящего Договора, или использование лесного участка без проекта освоения лесов - 50 тыс. рублей (для физического лица или индивидуального предпринимателя) или 150 тыс. рублей (для юридического лица) за каждый полный календарный месяц просрочки по истечении установленного срока;

в) за невыполнение или несвоевременное выполнение работ по очистке мест рубок от порубочных остатков в соответствии с правилами заготовки древесины, правилами санитарной безопасности в лесах, правилами пожарной безопасности в лесах, правилами ухода за лесами, захламление по вине Арендатора просек и прилегающих к лесосекам полос шириной 50 метров - 5-кратная стоимость затрат, необходимых для очистки данной территории по нормативам в области лесного хозяйства, а при отсутствии таких нормативов - согласно калькуляции Арендодателя;

г) за рубку лесных насаждений, предусмотренную проектом освоения лесов, без подачи лесной декларации - 25-кратная стоимость заготовленной древесины, определенная по ставкам платы за единицу объема лесных ресурсов, установленным Правительством Российской Федерации;

д) за использование лесного участка без подачи лесной декларации - 20 тыс. рублей (для физического лица или индивидуального предпринимателя) или 70 тыс. рублей (для юридического лица);

е) за все количество срубленных или поврежденных до степени прекращения роста деревьев за пределами лесосек на смежных с ними 50-метровых полосах - 10-кратная стоимость срубленных или поврежденных деревьев, определенная по ставкам платы за единицу объема лесных ресурсов, установленным Правительством Российской Федерации для древесины лесных насаждений по первому разряду такс во всех лесотаксовых районах;

ж) за хранение (оставление) древесины вдоль лесных дорог с нарушением законодательства Российской Федерации - 2-кратная стоимость оставленной древесины, определенная по ставкам платы за единицу объема лесных ресурсов,

установленным Правительством Российской Федерации для древесины лесных насаждений по первому разряду такс во всех лесотаксовых районах;

з) за рубку или повреждение семенников и деревьев в семенных куртинах и полосах, за рубку деревьев, не подлежащих рубке при проведении сплошных, выборочных рубок, - 5-кратная стоимость соответствующей срубленной древесины, а также поврежденных семенников и деревьев в семенных куртинах и полосах, определенная по ставкам платы за единицу объема лесных ресурсов, установленным Правительством Российской Федерации для древесины лесных насаждений по первому разряду такс во всех лесотаксовых районах;

и) за проведение заготовки и трелевки древесины способами, в результате которых в горных условиях возникла эрозия, - 100 тыс. рублей за каждый гектар эродированной площади, на которой поврежден гумусовый слой почвы;

к) за складирование заготовленной древесины в местах, не предусмотренных проектом освоения лесов или технологической картой лесосечных работ, - 3-кратная стоимость складированной древесины, определенная по ставкам платы за единицу объема лесных ресурсов, установленным Правительством Российской Федерации для древесины лесных насаждений по первому разряду такс во всех лесотаксовых районах;

л) за оставление не вывезенной в установленный срок (включая предоставленные отсрочки) древесины на лесосеках, в местах производства работ по расчистке площадей под лесные склады, трассы лесовозных дорог, постройки, сооружения - 7-кратная стоимость не вывезенной в срок древесины, определенная по ставкам платы за единицу объема лесных ресурсов, установленным Правительством Российской Федерации для древесины лесных насаждений по первому разряду такс во всех лесотаксовых районах;

м) за уничтожение или повреждение граничных, квартальных, лесосечных и других столбов и знаков - 10-кратная стоимость их изготовления и установки;

н) за оставление на лесосеках завалов, зависших, срубленных деревьев - 7-кратная стоимость оставленных деревьев, определенная по ставкам платы за единицу объема лесных ресурсов, установленным Правительством Российской Федерации для древесины лесных насаждений по первому разряду такс во всех лесотаксовых районах;

о) за невыполнение и несвоевременное выполнение противопожарных, санитарно-оздоровительных мероприятий, мероприятий по воспроизводству лесов - 3-кратная стоимость затрат, необходимых для выполнения этих мероприятий по нормативам в области лесного хозяйства, а при отсутствии таких нормативов - согласно калькуляции Арендодателя;

п) за совершение действий, предусмотренных статьей 5 Федерального закона «О введении в действие Лесного кодекса Российской Федерации», без письменного согласования с Арендодателем - годовая арендная плата, предусмотренная настоящим Договором;

р) при непредставлении Арендатором в письменной форме сведений об изменении банковских реквизитов, юридического и фактического адреса, а также об изменении лица, имеющего право действовать без доверенности от имени Арендатора, в установленный настоящим Договором срок - 10 тыс. рублей;

с) за невыполнение обязательств, установленных подпунктом «т» пункта 12 настоящего Договора, - 4-кратная стоимость работ, необходимых для восстановления соответствующей территории по нормативам в области лесного хозяйства, а при отсутствии таких нормативов - согласно калькуляции Арендодателя.

15. Уплата неустоек не освобождает Арендатора от выполнения обязательств, предусмотренных настоящим Договором.

16. В случае несвоевременной передачи лесных участков после истечения срока действия настоящего Договора или досрочного прекращения срока его действия Арендатор уплачивает Арендодателю за все время просрочки возврата лесных участков арендную плату и возмещает убытки, причиненные Арендодателю в случае, когда указанная плата не покрывает причиненные Арендодателю убытки.

V. Порядок изменения и расторжения Договора

17. Все изменения, вносимые в настоящий Договор, оформляются в письменной форме и подписываются сторонами.

18. При изменении условий настоящего Договора обязательства сторон сохраняются в измененном виде.

В случае изменения условий настоящего Договора обязательства сторон считаются измененными с момента заключения сторонами соглашения об изменении условий настоящего Договора, если иное не вытекает из соглашения или характера изменения условий настоящего Договора, а при изменении условий настоящего Договора в судебном порядке - с момента вступления в законную силу решения суда об изменении условий настоящего Договора.

19. Настоящий Договор прекращает действие в случаях, предусмотренных гражданским законодательством Российской Федерации, и случаях, предусмотренных пунктами 21 - 22 настоящего Договора.

20. Расторжение настоящего Договора по решению суда по требованию одной из сторон осуществляется по основаниям, предусмотренным лесным и гражданским законодательством Российской Федерации.

21. Арендодатель вправе отказаться от исполнения настоящего Договора в одностороннем порядке в случае невнесения Арендатором арендной платы 2 и более раз подряд по истечении установленного настоящим Договором срока платежа, уведомив об этом Арендатора в письменной форме за 30 дней до даты расторжения договора.

Настоящий Договор прекращает свое действие с даты, указанной в письменном уведомлении. В случае одностороннего отказа Арендодателя от исполнения настоящего Договора он считается расторгнутым.

22. Арендатор вправе в одностороннем порядке расторгнуть настоящий Договор, известив об этом Арендодателя в письменной форме за 90 дней до предполагаемой даты расторжения, при условии отсутствия недоимки по арендной плате.

VI. Срок действия Договора

23. Срок действия настоящего Договора устанавливается с момента государственной регистрации договора до 31 декабря 2055 года.

VII. Прочие условия

24. Спорные вопросы, возникающие в ходе исполнения настоящего Договора, или вопросы, не оговоренные в настоящем Договоре, разрешаются путем переговоров. В случае если согласие путем переговоров не достигнуто, указанные вопросы разрешаются в судебном порядке.

Рассмотрение споров в судебном порядке производится по месту нахождения Арендодателя.

25. Арендатор и Арендодатель не несут ответственности за неисполнение или ненадлежащее исполнение своих обязательств по настоящему Договору, если это явилось следствием обстоятельств непреодолимой силы.

26. Настоящий Договор составлен в 3 подлинных экземплярах, по одному для каждой стороны и один - для органа, осуществляющего государственную регистрацию прав на недвижимое имущество и сделок с ним.

27. Приложения к настоящему Договору являются его неотъемлемыми частями.

Арендодатель:

**Министерство природных ресурсов,
лесного хозяйства и экологии
Пермского края**

Адрес: 614006, г. Пермь, ул. Ленина,
д. 51
Местонахождение: 614990, г. Пермь,
ул. Попова, д. 11
ИНН 590 229 3298
КПП 590201001
Лицевой счет получателя средств
№ 028160570 УФК по Пермскому
краю (Министерство финансов
Пермского края
лицевой счет 02562000010),
расчетный счет
402 018 10100000000005
Отделение Пермь,
БИК 045 773 001
ОКПО 78891558
ОГРН 1065902004354
ОКТМО 57701000

Арендатор:

**Общество с ограниченной
ответственностью «УралОйл»
(ООО «УралОйл»)**

Место нахождения: 614000,
Российская Федерация,
г. Пермь, ул. Сибирская, д. 4
Почтовый адрес: 614990,
Российская Федерация,
г. Пермь, ул. Сибирская, д. 4
Тел/факс: (342) 233-60-35,
(342) 218-13-03,
эл. почта: sekretar@uraloil.com
ОГРН: 1166313158439,
ИНН 5902040755, КПП 590201001,
ОКПО 05777934,
ОКАТО 57401372000
Банковские реквизиты:
НИЖЕГОРОДСКИЙ ФИЛИАЛ
ПАО БАНКА "ФК ОТКРЫТИЕ"
ИНН: 7706092528 / КПП: 526002001
БИК: 042282881
Корр. счет: 30101810300000000881
в РКЦ СОВЕТСКИЙ
г. Нижний Новгород
Расч.счет: 40702810502700000401
Инвест. счет 40702810202700000400
Недуробов Александр Вячеславович

Килейко Дмитрий Евгеньевич
(фамилия, имя, отчество)


(подпись)



Недуробов Александр Вячеславович
(фамилия, имя, отчество)


(подпись)



Управление Федеральной службы государственной
регистрации, кадастра и картографии
по Пермскому краю

Произведена государственная регистрация
договора аренды

Дата регистрации 17.10.2017 года

Номер регистрации 59:37:0000000:3-59/002/2017-15

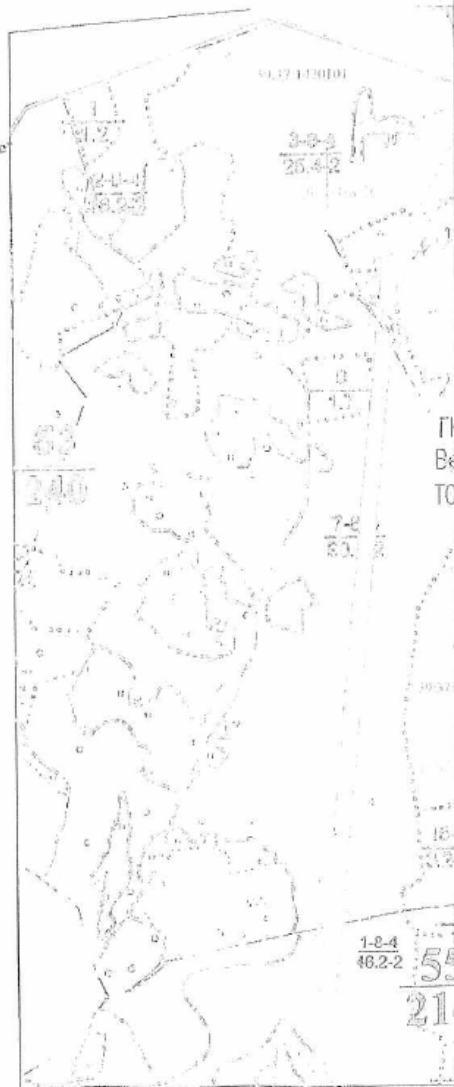
Государственный регистратор 

О.В.Кошкина



Субъект Российской Федерации Пермский край
Муниципальный район Усольский муниципальный район
Лесничество Березниковское
Участковое лесничество Усольское (Пыльковский)
квартал № 98 (части выделов 14, 18, 20),
квартал № 111 (части выделов 4, 6, 7, 9, 11, 12, 13),
квартал № 112 (части выделов 1, 7, 12, 13, 26),
квартал № 128 (части выделов 4, 5, 6, 10)
Участковое лесничество Верх-Конюшское (ГОС "Усольское"
(часть)
квартал № 53 (части выделов 3, 5, 7, 8),
квартал № 55 (части выделов 1, 8),
квартал № 56 (части выделов 13, 22, 23)
площадь - 29,1698 га
масштаб 1:10000

Схема размещения участка аренды лесного
участка в границах выделов



48.2-2
25.42



ГК
В
ТО
Березниковское лесничество
- Конюшское участковое лесн.
"Усольское"

Приложение № 1
к договору
аренды лесного участка
06.10.2017г. N 182/1
17D0249

Данные по участку

№ точки	Рубльи лесной	Минус лесной, м	Длина лесной, м
0-1	ЮВ-68	0	455,0
1-2	СВ-29	0	7,8
2-2	ЮВ-36	0	54,8
3-1	ЮВ-70	0	8,5
4-3	ЮВ-29	0	222,0
5-6	ЮВ-29	0	176,8
6-7	ЮВ-5	0	85,5
7-8	СЗ-43	0	32,5
8-2	СЗ-58	0	12,3
9-10	СВ-5	0	66,5
10-11	СВ-29	0	13,7
11-12	СВ-29	0	128,8
12-1	СВ-29	0	297,9

Данные по участку

№ точки	Рубльи лесной	Длина лесной, м
7-13	ЮВ-5	43,0
13-14	ЮВ-5	1269,2
14-15	ЮВ-5	333,5
15-16	СЗ-42	4,4
16-17	СВ-1	25,4
17-18	СЗ-30	21,9
18-19	СЗ-55	20,6
19-20	СВ-5	266,4
20-21	СВ-5	29,6
21-22	СЗ-86	20,1
22-23	СВ-5	80,0
23-24	ЮВ-95	20,0
24-25	СВ-5	1005,1
25-26	СВ-5	82,0
26-27	СВ-5	118,2
27-28	ЮВ-31	42,8
28-13	ЮВ-56	11,4

Условные обозначения:
 - неграшительный земельный участок под строительство
 - граница кадастрового деления
 59:37:1001001 - номер кадастрового квартала

Арендодатель:
Министерство природных ресурсов, лесного
хозяйства и экологии Пермского края

Кирилко Дмитрий Евгеньевич
(фамилия, имя, отчество)

(подпись)

М.П.

Арендатор:
ООО «УралОйл»

Нелдурбов Александр Вячеславович
(фамилия, имя, отчество)

(подпись)

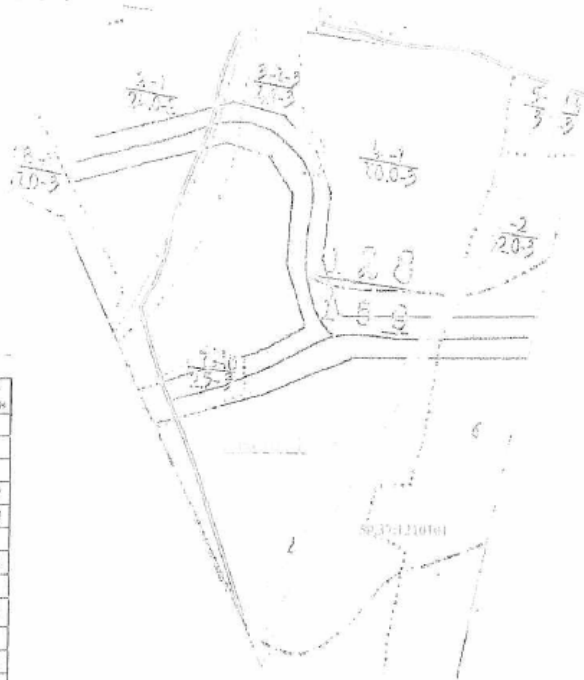


М.П.

Кадастровый номер: 59:37:0000000:3/91
 Номер учетной записи в государственном лесном реестре: 4527-2017-09
 Кадастровый номер: 59:37:0000000:113/15.
 Номер учетной записи в государственном лесном реестре: 4528 -2017-09

Сводный кадастровый план территории (участков) (сводный кадастровый план территории)

Сводный кадастровый план территории (участков) (сводный кадастровый план территории)
 Районный отдел кадастра Пермского края
 Инженерно-технический отдел
 Учетная запись в государственном реестре: 4527-2017-09
 Кадастровый номер: 59:37:0000000:3/91
 Номер учетной записи в государственном реестре: 4527-2017-09
 Кадастровый номер: 59:37:0000000:113/15
 Номер учетной записи в государственном реестре: 4528-2017-09



№ точки	Рубль лшп	Длина лшп, м
0-1	СЗ-19	45,4
1-2	СВ-29	73,0
2-3	ЮВ-55	20,3
3-4	СЗ-29	853,7
4-5	СВ-29	272,9
5-6	СВ-29	44,5
6-7	СВ-15	118,5
7-8	ЮВ-71	35,4
8-9	ЮЗ-15	123,5
9-10	ЮЗ-29	25,4
10-11	ЮЗ-29	444,5
11-12	ЮЗ-29	797,9
12-13	ЮЗ-0	32,9
13-14	ЮЗ-70	9,6
14-0	СЗ-19	38,6

Условные обозначения:
 - граница земельного участка под строительство
 - граница кадастрового деления
 59:37:0000000:3/91 - номер кадастрового квартала

Приложение № 1
 к договору
 ввежды лесного участка
 от 06.10.2017г. № 182/1
 17D0249

№ точки	Рубль лшп	Длина лшп, м
0-1	СВ-12	16,5
1-2	СВ-65	16,5
2-3	СВ-12	35,5
3-4	СВ-16	36,2
4-5	СВ-11	129,5
5-6	СВ-11	122,2
6-7	СВ-12	132,7
7-8	ЮЗ-71	35,7
8-9	СВ-6	54,2
9-10	СЗ-65	10,1
10-11	СЗ-9	37,4
11-12	СЗ-84	5,1
12-13	СВ-32	196,1
13-14	СЗ-11	39,6
14-15	СВ-16	63,6
15-16	ЮВ-74	19,8
16-17	СВ-16	985,9
17-18	СЗ-78	27,9
18-19	СЗ-11	5,0
19-20	СЗ-65	23,4
20-21	СВ-81	41,6
21-22	ЮЗ-0	19,9
22-23	СВ-90	60,0
23-24	СЗ-0	60,0
24-25	СЗ-90	60,0
25-26	ЮЗ-0	34,4
26-27	ЮЗ-81	43,1
27-28	ЮЗ-65	22,8
28-29	СЗ-14	13,1
29-30	СВ-48	53,9
30-31	СВ-29	25,3
31-32	ЮВ-62	31,5
32-33	СВ-90	53,9
33-34	ЮЗ-0	82,7
34-35	СЗ-90	68,7
35-36	ЮЗ-16	1267,9
36-37	ЮЗ-0	180,0
37-38	ЮЗ-51	61,6
38-39	ЮЗ-13	564,8

Арендодатель:
 Министерство природных ресурсов, лесного хозяйства и экологии Пермского края

Киленко Дмитрий Евгеньевич
 (фамилия, имя, отчество)

(подпись)

М.П.

Арендатор:
 ООО «УралОйл»

Недурубов Александр Вячеславович
 (фамилия, имя, отчество)

(подпись)



Сторона 26 из 26 листов документа
 (по данным государственного кадастра недвижимости)

Субъект Российской Федерации: Пермский край
 муниципальный район Усольский муниципальный район
 лесничество Березинское
 Угодство лесничества Усольское (Пискорское)
 квартал № 98 (часть выделов 14, 18, 20),
 квартал № 111 (часть выделов 5, 7, 8, 9, 11, 12, 13),
 квартал № 112 (часть выделов 1, 7, 12, 13, 25),
 квартал № 138 (часть выделов 4, 5, а, 19)
 Угодство лесничества Березинское (ООО "Усолье")
 (часть)
 квартал № 53 (часть выделов 3, 5, 7, 8),
 квартал № 55 (часть выделов 1, 8),
 квартал № 56 (часть выделов 13, 22, 23)
 Площадь - 29,1538 га
 масштаб - 1:10000

Арендодатель:
 Министерство природных ресурсов, лесного
 хозяйства и экологии Пермского края

Князько Дмитрий Евгеньевич
 (фамилия, имя, отчество)

(подпись)

М.П.

Арендатор:
 ООО «УралОйл»

Недурбов Александр Вячеславович
 (фамилия, имя, отчество)

(подпись)

М.П.



Сторона 27 из 26 листов документа
 (по данным государственного кадастра недвижимости)

Приложение № 1
 к договору
 аренды лесного участка

06.10.2017г. № 182/

17D0249

№ участка	Рубль ливня	Доля ливня
0-1	СЗ-81	45,5
1-2	ЮЗ-15	28,9
2-3	СЗ-71	35,4
3-4	СВ-15	833,1
4-5	СЗ-3	23,0
5-6	СВ-28	328,3
6-7	ЮЗ-13	121,3
7-8	ЮЗ-12	191,8
8-9	СЗ-84	24,6
9-10	ЮЗ-6	87,7
10-11	ЮЗ-78	15,0
11-12	ЮЗ-12	132,6
12-13	ЮЗ-14	182,6
13-14	ЮЗ-11	129,4
14-15	ЮЗ-16	84,0
15-16	ЮЗ-12	56,4
17-1	ЮЗ-15	360,9

№ участка	Рубль ливня	Доля ливня
0-1	СВ-03	161,1
1-2	СЗ-83	18,3
2-3	СВ-01	85,8
3-4	СВ-13	54,2
4-5	СВ-01	124,5
5-6	СВ-01	182,2
6-7	СВ-02	132,7
7-8	ЮЗ-78	35,7
8-9	СВ-6	34,2
9-10	СЗ-63	18,2
10-11	СЗ-9	37,4
11-12	СЗ-04	3,4
12-13	СВ-12	296,1
13-14	СЗ-04	39,6
14-15	СЗ-18	63,6
15-16	ЮЗ-74	19,8
16-17	СВ-16	883,9
17-18	СЗ-78	27,9
18-19	СЗ-14	3,0
19-20	СВ-65	23,4
20-21	СВ-81	41,6
21-22	ЮЗ-0	19,9
22-23	СВ-90	60,0
23-24	СЗ-0	60,0
24-25	СЗ-90	60,0
25-26	ЮЗ-0	34,4
26-27	ЮЗ-81	43,1
27-28	ЮЗ-65	22,8
28-29	СЗ-14	13,1
29-30	СВ-48	63,9
30-31	СВ-29	25,3
31-32	ЮЗ-62	31,5
32-33	СВ-90	53,9
33-34	ЮЗ-0	82,7
34-35	СЗ-90	68,7
35-36	ЮЗ-16	1267,9
36-37	ЮЗ-0	180,0
37-38	ЮЗ-51	61,6
38-39	ЮЗ-13	564,8

Условные обозначения:

— неправомерный земельный участок под строительство

— граница кадастрового деления

Кадастровый номер: 59:37:0000000:3/91
 Номер учетной записи в государственном лесном реестре: 4527-2017-09
 Кадастровый номер: 59:37:0000000:113/15.
 Номер учетной записи в государственном лесном реестре: 4528 -2017-09

488
 489
 490
 491

Приложение № 2
к договору
аренды лесного участка
от 06.10. 2017 г. № 182/
17D0249

ХАРАКТЕРИСТИКИ
лесных участков
на 17 октября 2017г.
(день заключения договора)

1. Распределение земель

(га)

Общая площадь - всего	В том числе									
	лесные земли					нелесные земли				
	занятые лесны ми насажде ниями	лесные куль туры	лесные питомн ики, планта ции	не занятые лесны ми насажде ниями	итого	доро ги	прос еки	боло та	дру гие	итого
1	2	3	4	5	6	7	8	9	10	11
29,1698	-	-	-	29,1041	29,1041	-	0,0657	-	-	0,0657

2. Характеристика насаждений

Целевое назначение лесов	Лес ной квар тал	Лесотак сационн ый выдел	Хозяйство, преобладаю щая порода	Площадь (га)/запас древе сины (тыс. куб. м) - всего	В том числе по группам возраста древостоя (га/тыс. куб. м)			
					молодн яки	среднев озрастн ые	приспе ваю щие	спелые и пересто йные
1	2	3	4	5	6	7	8	9
Березниковское лесничество, Усольское участковое лесничество (Пыскарское) Кадастровый номер: 59:37:0000000:3/91								
Эксплуатационные леса (прибрежная полоса 1-20 м)	98	ч.14	вырубка	1,6562/-	-	-	-	-
Эксплуатационные леса	98	ч.18	вырубка	0,6650/-	-	-	-	-
Эксплуатационные леса (прибрежная полоса 1-20 м)	98	ч.20	вырубка	0,0958/-	-	-	-	-
Эксплуатационные леса	111	ч.4 (л/к)	вырубка	0,3355/-	-	-	-	-
Эксплуатационные леса (прибрежная полоса 1-20 м)	111	ч.6	вырубка	1,0653/-	-	-	-	-
1	2	3	4	5	6	7	8	9

1	2	3	4	5	6	7	8	9
Эксплуатационные леса	111	ч.7	вырубка	2,4271/-	-	-	-	-
	111	ч.8	вырубка	1,5470/-	-	-	-	-
	111	ч.9	вырубка	0,3223/-	-	-	-	-
	111	ч.11	вырубка	1,0365/-	-	-	-	-
	111	ч.12(л/к)	вырубка	0,3142/	-	-	-	-
	111	ч.13	-	0,0622/-	-	-	-	-
Эксплуатационные леса	112	ч.1	вырубка	2,0879/-	-	-	-	-
Эксплуатационные леса (прибрежная полоса 1-20 м)	112	ч.7	вырубка	0,1019/-	-	-	-	-
	112	ч.12	вырубка	0,4859/-	-	-	-	-
Эксплуатационные леса	112	ч.13	вырубка	0,3107/-	-	-	-	-
	112	ч.26	-	0,0017/-	-	-	-	-
Эксплуатационные леса	128	ч.4(л/к)	вырубка	3,3274/-	-	-	-	-
	128	ч.5	вырубка	0,6411/-	-	-	-	-
Эксплуатационные леса (прибрежная полоса 1-20 м)	128	ч.6	вырубка	1,3180/-	-	-	-	-
Эксплуатационные леса	128	ч.10	-	0,0018/-	-	-	-	-
Березниковское лесничество, Верх-Кондасское участковое лесничество (ТОО «Усольское» (часть) Кадастровый номер: 59:37:0000000:113/15								
Эксплуатационные леса	53	ч.3	вырубка	1,2494/-	-	-	-	-
	53	ч.5	вырубка	0,5441/-	-	-	-	-
	53	ч.7	вырубка	4,6214/-	-	-	-	-
	53	ч.8 (л.к)	вырубка	0,0757/-	-	-	-	-
	55	ч.1	вырубка	2,1343/-	-	-	-	-
	55	ч.8	вырубка	0,7572/-	-	-	-	-
Эксплуатационные леса (ОЗУ: участки лесов вокруг сельских населенных пунктов и садоводческих товариществ)	56	ч.13	вырубка	0,2775/-	-	-	-	-
Эксплуатационные леса (прибрежная защитная полоса 50 м, ОЗУ: водоохранная зона)	56	ч.22	вырубка	0,9712/-	-	-	-	-
Эксплуатационные леса	56	ч.23	вырубка	0,7355/-	-	-	-	-
Итого по участку				29,1698/-	-	-	-	-

3. Средние таксационные показатели насаждений лесного участка

Целевое назначение лесов	Хозяйство, преобладающая порода	Состав	Возраст	Бонитет	Полнота	Средний запас древесины лесных насаждений (куб. м/га)		
						средневозрастные	приспевающие	спелые перестоявшие
1	2	3	4	5	6	7	8	9
Эксплуатационные леса	-	-	-	-	-	-	-	-

4. Объекты лесной инфраструктуры

№ п/п	Лесничество	Участковое лесничество/урочище (при наличии)	Лесной квартал	Лесотаксационный выдел	Наименование объекта	Единица измерения	Объем
1	2	3	4	5	6	7	8
1	Березниковское	Усольское (Пыскарское)	111	ч.13	квартальная просека	га	0,0622
2	Березниковское	Усольское (Пыскарское)	112	ч.26	квартальная просека	га	0,0017
3	Березниковское	Усольское (Пыскарское)	128	ч.10	квартальная просека	га	0,0018

5. Особо защитные участки лесов

№ п/п	Лесничество	Участковое лесничество/урочище (при наличии)	Лесной квартал	Лесотаксационный выдел	Назначение	Площадь (га)
1	2	3	4	5	6	7
1	Березниковское	Верх-Кондасское (ТОО «Усльское» (часть))	56	ч.13	ОЗУ: участки лесов вокруг сельских населенных пунктов и садоводческих товариществ	0,2775
2	Березниковское	Верх-Кондасское (ТОО «Усльское» (часть))	56	ч.22	Прибрежная защитная полоса 50 м, ОЗУ: водоохранная зона	0,9712

6. Объекты лесного семеноводства

№ п/п	Лесничество	Участковое лесничество/урочище (при наличии)	Лесной квартал	Лесотаксационный выдел	Наименование объекта лесного семеноводства	Единица измерения	Объем
1	2	3	4	5	6	7	8
-	-	-	-	-	-	-	-

7. Объекты, не связанные с созданием лесной инфраструктуры

№ п/п	Лесничество	Участковое лесничество/участок (при наличии)	Лесной квартал	Лесотаксационный выдел	Наименование объекта	Единица измерения	Объем
1	2	3	4	5	6	7	8
-	-	-	-	-	-	-	-

8. Права третьих лиц: Квартал № 53 (части выделов 3, 5, 7, 8) Верх-Кондасского участкового лесничества (ТОО «Усольское» (часть) Березниковского лесничества входят в состав лесного участка, арендуемого ООО «Верхнекамский лес», с целью заготовки древесины по договору аренды лесного участка от 14.12.2011 г. № 633.

Арендодатель:


Министерство природных ресурсов, лесного хозяйства и экологии Пермского края

Арендатор:

ООО «УралОйл»

Килейко Дмитрий Евгеньевич

(фамилия, имя, отчество)



(подпись)



М.П.

Недурубов Александр Вячеславович

(фамилия, имя, отчество)



(подпись)



М.П.

УралОйл

Расчет

арендной платы на 2017 г. по договору аренды лесного участка, заключенного в целях использования лесов для выполнения работ по геологическому изучению недр, разработки месторождений полезных ископаемых под объект «Строительство выкидного нефтепровода со скважин № 37, № 48 Лемзерского месторождения до строящегося НГСП «Лемзер - Карнашовка»

" " " 201 г.

Квартал	Выдел	Хозяйство или категория земель	Площадь, га	Ставка платы, рублей за га в год	Поправочный коэффициент, учитывающий целевое назначение лесов и категорию зашитности	Дополнительные поправочные коэффициенты			Коэффициент индексации и 2017 г.	Сумма арендной платы, руб.
						0,5	0,75	0,9		
Усольский муниципальный район, Березниковское лесничество, Усольское участковое лесничество (Пыскарское) - Эксплуатационные леса										
98	ч.18	вырубка	0,665	2321,9	2			0,9	1,31	3640,90
111	ч.4 (л/к)	вырубка	0,3355	2321,9	2			0,9	1,31	1836,88
111	ч.7	вырубка	2,4271	2321,9	2			0,9	1,31	13288,47
111	ч.8	вырубка	1,5470	2321,9	2			0,9	1,31	8469,89
111	ч.9	вырубка	0,3223	2321,9	2			0,9	1,31	1764,61
111	ч.11	вырубка	1,0365	2321,9	2			0,9	1,31	5674,88
111	ч.12(л/к)	вырубка	0,3142	2321,9	2			0,9	1,31	1720,26
111	ч.13	просека	0,0622	2212,76	2			0,9	1,31	180,30
112	ч.1	вырубка	2,0879	2321,9	2	0,5			1,31	11431,34
112	ч.13	вырубка	0,3107	2321,9	2			0,9	1,31	1701,09
112	ч.26	просека	0,0017	2212,76	2	0,5			1,31	4,93
128	ч.4(л/к)	вырубка	3,3274	2321,9	2			0,9	1,31	18217,65
128	ч.5	вырубка	0,6411	2321,9	2			0,9	1,31	3510,05
128	ч.10	просека	0,0018	2212,76	2	0,5			1,31	5,22
Усольский муниципальный район, Березниковское лесничество, Усольское участковое лесничество (Пыскарское) - Эксплуатационные леса (прибрежная полоса 1-20 м)										
98	ч.14	вырубка	1,6562	2321,9	2			0,9	1,31	9067,76
98	ч.20	вырубка	0,0958	2321,9	2			0,9	1,31	524,51
111	ч.6	вырубка	1,0653	2321,9	2			0,9	1,31	5832,56
112	ч.7	вырубка	0,1019	2321,9	2			0,9	1,31	557,91
112	ч.12	вырубка	0,4859	2321,9	2			0,9	1,31	2660,32
128	ч.6	вырубка	1,3180	2321,9	2			0,9	1,31	7216,10
Усольский муниципальный район, Березниковское лесничество, Верх-Кондасское участковое лесничество (ТОО "Усольское (часть) - Эксплуатационные леса										
53	ч.3	вырубка	1,2494	2321,9	2			0,9	1,31	6840,52
53	ч.5	вырубка	0,5441	2321,9	2			0,9	1,31	2978,97
53	ч.7	вырубка	4,6214	2321,9	2			0,9	1,31	25302,35
53	ч.8 (л.к)	вырубка	0,0757	2321,9	2			0,9	1,31	414,46
55	ч.1	вырубка	2,1343	2321,9	2			0,9	1,31	11685,38
55	ч.8	вырубка	0,7572	2321,9	2			0,9	1,31	4145,70
56	ч.23	вырубка	0,7355	2321,9	2			0,9	1,31	4026,89
Усольский муниципальный район, Березниковское лесничество, Верх-Кондасское участковое лесничество (ТОО "Усольское (часть) - Эксплуатационные леса (ОЗУ: участки лесов вокруг сельских населенных пунктов и садоводческих товариществ)										
56	ч.13	вырубка	0,2775	2321,9	2			0,9	1,31	1519,32
Усольский муниципальный район, Березниковское лесничество, Верх-Кондасское участковое лесничество (ТОО "Усольское (часть) - Эксплуатационные леса (Прибрежная защитная полоса 50 м, ОЗУ: водоохранная зона)										
56	ч.22	вырубка	0,9712	2321,9	2			0,9	1,31	5317,36
ИТОГО			29,1698							159536,58

Арендодатель:

Министерство природных ресурсов, лесного хозяйства и экологии Пермского края

Килейко Дмитрий Евгеньевич

МП (подпись)

Арендатор:

ООО «УралОйл»

Недорубов Александр Вячеславович

МП (подпись)

Расчет

арендной платы на 2018 г. по договору аренды лесного участка, заключенного в целях использования лесов для выполнения работ по геологическому изучению недр, разработки месторождений полезных ископаемых под объект «Строительство выкидного нефтепровода со скважин № 37, № 48 Лемзерского месторождения до строящегося НГСП «Лемзер - Карнашовка»

" " 201 г.

Квартал	Выдел	Хозяйство или категория земель	Площадь, га	Ставка платы, рублей за га в год	Поправочный коэффициент, учитывающий целевое назначение лесов и категорию защитности	Дополнительные поправочные коэффициенты			Коэффициент индексации и 2018 г.	Сумма арендной платы, руб.
						0,5	0,75	0,9		
Усольский муниципальный район, Березниковское лесничество, Усольское участковое лесничество (Пыкарское) - Эксплуатационные леса										
98	ч.18	вырубка	0,665	2321,9	2			0,9	1,37	3807,66
111	ч.4 (л/к)	вырубка	0,3355	2321,9	2			0,9	1,37	1921,01
111	ч.7	вырубка	2,4271	2321,9	2			0,9	1,37	13897,10
111	ч.8	вырубка	1,5470	2321,9	2			0,9	1,37	8857,82
111	ч.9	вырубка	0,3223	2321,9	2			0,9	1,37	1845,43
111	ч.11	вырубка	1,0365	2321,9	2			0,9	1,37	5934,80
111	ч.12(л/к)	вырубка	0,3142	2321,9	2			0,9	1,37	1799,05
111	ч.13	просека	0,0622	2212,76	2	0,5			1,37	188,56
112	ч.1	вырубка	2,0879	2321,9	2			0,9	1,37	11954,91
112	ч.13	вырубка	0,3107	2321,9	2			0,9	1,37	1779,01
112	ч.26	просека	0,0017	2212,76	2	0,5			1,37	5,15
128	ч.4(л/к)	вырубка	3,3274	2321,9	2			0,9	1,37	19052,04
128	ч.5	вырубка	0,6411	2321,9	2			0,9	1,37	3670,81
128	ч.10	просека	0,0018	2212,76	2	0,5			1,37	5,46
Усольский муниципальный район, Березниковское лесничество, Усольское участковое лесничество (Пыкарское) - Эксплуатационные леса (прибрежная полоса 1-20 м)										
98	ч.14	вырубка	1,6562	2321,9	2			0,9	1,37	9483,08
98	ч.20	вырубка	0,0958	2321,9	2			0,9	1,37	548,53
111	ч.6	вырубка	1,0653	2321,9	2			0,9	1,37	6099,70
112	ч.7	вырубка	0,1019	2321,9	2			0,9	1,37	583,46
112	ч.12	вырубка	0,4859	2321,9	2			0,9	1,37	2782,17
128	ч.6	вырубка	1,3180	2321,9	2			0,9	1,37	7546,61
Усольский муниципальный район, Березниковское лесничество, Верх-Кондасское участковое лесничество (ТОО "Усольское (часть) - Эксплуатационные леса										
53	ч.3	вырубка	1,2494	2321,9	2			0,9	1,37	7153,82
53	ч.5	вырубка	0,5441	2321,9	2			0,9	1,37	3115,41
53	ч.7	вырубка	4,6214	2321,9	2			0,9	1,37	26461,24
53	ч.8 (л.к)	вырубка	0,0757	2321,9	2			0,9	1,37	433,44
55	ч.1	вырубка	2,1343	2321,9	2			0,9	1,37	12220,59
55	ч.8	вырубка	0,7572	2321,9	2			0,9	1,37	4335,58
56	ч.23	вырубка	0,7355	2321,9	2			0,9	1,37	4211,33
Усольский муниципальный район, Березниковское лесничество, Верх-Кондасское участковое лесничество (ТОО "Усольское (часть) - Эксплуатационные леса (ОЗУ: участки лесов вокруг сельских населенных пунктов и садоводческих товариществ)										
56	ч.13	вырубка	0,2775	2321,9	2			0,9	1,37	1588,91
Усольский муниципальный район, Березниковское лесничество, Верх-Кондасское участковое лесничество (ТОО "Усольское (часть) - Эксплуатационные леса (Прибрежная защитная полоса 50 м, ОЗУ: водоохранная зона)										
56	ч.22	вырубка	0,9712	2321,9	2			0,9	1,37	5560,90
ИТОГО			29,1698					0,9	1,37	5560,90
										166843,58

Арендодатель:

Министерство природных ресурсов, лесного хозяйства и экологии Пермского края

Килейко Дмитрий Евгеньевич

МП (подпись)

Арендатор:

ООО «УралОйл»

Недуробов Александр Вячеславович

МП (подпись)



Расчет

арендной платы на 2019 г. по договору аренды лесного участка, заключенного в целях использования лесов для выполнения работ по геологическому изучению недр, разработки месторождений полезных ископаемых под объект «Строительство выкидного нефтепровода со скважин № 37, № 48 Лемзерского месторождения до строящегося НГСП «Лемзер - Карнашовка»

" " 201 г.

Квартал	Выдел	Хозяйство или категория земель	Площадь, га	Ставка платы, рублей за га в год	Поправочный коэффициент, учитывающий целевое назначение лесов и категорию защитности	Дополнительные поправочные коэффициенты			Коэффициент индексации и 2019 г.	Сумма арендной платы, руб.	
						0,5	0,75	0,9			
Усольский муниципальный район, Березниковское лесничество, Усольское участковое лесничество (Пыкарское) - Эксплуатационные леса											
98	ч.18	вырубка	0,665	2321,9	2				0,9	1,43	3974,42
111	ч.4 (л/к)	вырубка	0,3355	2321,9	2				0,9	1,43	2005,14
111	ч.7	вырубка	2,4271	2321,9	2				0,9	1,43	14505,73
111	ч.8	вырубка	1,5470	2321,9	2				0,9	1,43	9245,75
111	ч.9	вырубка	0,3223	2321,9	2				0,9	1,43	1926,25
111	ч.11	вырубка	1,0365	2321,9	2				0,9	1,43	6194,72
111	ч.12(л/к)	вырубка	0,3142	2321,9	2				0,9	1,43	1877,84
111	ч.13	просека	0,0622	2212,76	2	0,5				1,43	196,82
112	ч.1	вырубка	2,0879	2321,9	2				0,9	1,43	12478,48
112	ч.13	вырубка	0,3107	2321,9	2				0,9	1,43	1856,92
112	ч.26	просека	0,0017	2212,76	2	0,5				1,43	5,38
128	ч.4(л/к)	вырубка	3,3274	2321,9	2				0,9	1,43	19886,44
128	ч.5	вырубка	0,6411	2321,9	2				0,9	1,43	3831,58
128	ч.10	просека	0,0018	2212,76	2	0,5				1,43	5,70
Усольский муниципальный район, Березниковское лесничество, Усольское участковое лесничество (Пыкарское) - Эксплуатационные леса (прибрежная полоса 1-20 м)											
98	ч.14	вырубка	1,6562	2321,9	2				0,9	1,43	9898,40
98	ч.20	вырубка	0,0958	2321,9	2				0,9	1,43	572,56
111	ч.6	вырубка	1,0653	2321,9	2				0,9	1,43	6366,84
112	ч.7	вырубка	0,1019	2321,9	2				0,9	1,43	609,01
112	ч.12	вырубка	0,4859	2321,9	2				0,9	1,43	2904,02
128	ч.6	вырубка	1,3180	2321,9	2				0,9	1,43	7877,12
Усольский муниципальный район, Березниковское лесничество, Верх-Кондасское участковое лесничество (ТОО "Усольское (часть) - Эксплуатационные леса											
53	ч.3	вырубка	1,2494	2321,9	2				0,9	1,43	7467,13
53	ч.5	вырубка	0,5441	2321,9	2				0,9	1,43	3251,85
53	ч.7	вырубка	4,6214	2321,9	2				0,9	1,43	27620,12
53	ч.8 (л.к)	вырубка	0,0757	2321,9	2				0,9	1,43	452,43
55	ч.1	вырубка	2,1343	2321,9	2				0,9	1,43	12755,79
55	ч.8	вырубка	0,7572	2321,9	2				0,9	1,43	4525,46
56	ч.23	вырубка	0,7355	2321,9	2				0,9	1,43	4395,77
Усольский муниципальный район, Березниковское лесничество, Верх-Кондасское участковое лесничество (ТОО "Усольское (часть) - Эксплуатационные леса (ОЗУ: участки лесов вокруг сельских населенных пунктов и садоводческих товариществ)											
56	ч.13	вырубка	0,2775	2321,9	2				0,9	1,43	1658,50
Усольский муниципальный район, Березниковское лесничество, Верх-Кондасское участковое лесничество (ТОО "Усольское (часть) - Эксплуатационные леса (Прибрежная защитная полоса 50 м, ОЗУ: водоохранная зона)											
56	ч.22	вырубка	0,9712	2321,9	2				0,9	1,43	5804,45
ИТОГО			29,1698								174150,62

Арендодатель:

Министерство природных ресурсов, лесного хозяйства и экологии Пермского края

Килейко Дмитрий Иванович



Арендатор:

ООО «УралОйл»

Недурбов Александр Вячеславович



ПОРЯДОК
ВНЕСЕНИЯ АРЕНДНОЙ ПЛАТЫ

N п/п	Арендная плата в части минимального размера			Арендная плата в части превышения минимального размера		
	срок внесения платы	оплачиваемый период	доля арендной платы от годового размера (%)	срок внесения платы	оплачиваемый период	доля арендной платы от годового размера (%)
1	15 февраля	I квартал	10%	-	-	-
2	15 марта		15%	-	-	-
3	15 апреля	II квартал	10%	-	-	-
4	15 июня		15%	-	-	-
5	15 июля	III квартал	10%	-	-	-
6	15 сентября		15%	-	-	-
7	15 октября	IV квартал	10%	-	-	-
8	15 ноября		15%	-	-	-
	Итого		100%			

Платежные реквизиты для перечисления арендной платы в части минимального размера (федеральный бюджет):

Получатель:

ИНН 5902293298, КПП 590201001

УФК по Пермскому краю (Министерство природных ресурсов, лесного хозяйства и экологии Пермского края)

Р/с 40101810700000010003

Отделение Пермь

БИК 045773001

ОКТМО 57653000 по Усольскому муниципальному району

КБК 053 1 12 04012 01 6000 120 Федеральный бюджет

Назначение платежа: плата за использование лесов в части минимального размера арендной платы по договору аренды лесного участка от «6» 2017 г. № 182 / 17D0249

ОКМ 20/18

Арендодатель:

Министерство природных ресурсов, лесного хозяйства и экологии Пермского края

Арендатор:

ООО «УралОйл»

Килейко Дмитрий Евгеньевич

(фамилия, имя, отчество)

И.о. министра природных ресурсов, лесного хозяйства и экологии Пермского края

Недурубов Александр Вячеславович

(фамилия, имя, отчество)

Генеральный директор



Приложение № 5
к договору
аренды лесного участка
от 06.10. 2017 г. № 18;
17.D.024

АКТ

приема-передачи лесных участков, переданных в аренду
для выполнения работ по геологическому изучению недр, разработки
месторождений полезных ископаемых под объект «Строительство выкидного
нефтепровода со скважин № 37, № 48 Лемзерского месторождения до
строящегося НГСП «Лемзер - Карнашовка»

г. Пермь

"14" октября 2017 г

(дата государственной регистрации договора)

Арендодатель, Министерство природных ресурсов, лесного хозяйства и экологии Пермского края, в лице исполняющего обязанности министра Килейко Дмитрия Евгеньевича, действующего на основании Положения о Министерстве природных ресурсов, лесного хозяйства и экологии Пермского края, утвержденного постановлением Правительства Пермского края от 03.09.2012 г. № 756-п, распоряжения губернатора Пермского края от 19.09.2017 г. № 29-рк, с одной стороны, и Арендатор, Общество с ограниченной ответственностью «УралОйл» (сокращенное наименование ООО «УралОйл») в лице генерального директора Недорубова Александра Вячеславовича, действующего на основании Устава ООО «УралОйл», составили настоящий акт о том, что на основании договора аренды лесного участка первый передал, а второй принял лесные участки общей площадью: 29,1698 га, в том числе:

площадью: 17,8035 га, с местоположением: Пермский край, Усольский муниципальный район, Березниковское лесничество, Усольское участковое лесничество (Пыскарское), кварталы № 98 (части выделов 14, 18, 20), № 111 (части выделов 4, 6, 7, 8, 9, 11, 12, 13), № 112 (части выделов 1, 7, 12, 13, 26), № 128 (части выделов 4, 5, 6, 10), с кадастровым номером: 59:37:0000000:3/91 (является частью земельного (лесного) участка, с кадастровым номером 59:37:0000000:3, учтенного в Едином государственном реестре прав на недвижимое имущество и сделок с ним, о чем 27.12.2003 г. сделана запись регистрации № 59-1/05-62/2003-476), с номером учетной записи в государственном лесном реестре: 4527-2017-09;

площадью: 11,3663 га, с местоположением: Пермский край, Усольский муниципальный район, Березниковское лесничество, Верх-Кондасское участковое лесничество (ТОО «Усольское (часть)», кварталы № 53 (части выделов 3, 5, 7, 8), № 55 (части выделов 1, 8), № 56 (части выделов 13, 22, 23), с кадастровым номером: 59:37:0000000:113/15 (является частью земельного (лесного) участка, с кадастровым номером 59:37:0000000:113, учтенного в Едином государственном реестре прав на недвижимое имущество и сделок с ним, о чем 02.05.2006 г. сделана запись регистрации № 59-59-02/024/2006-109), с номером учетной записи в государственном лесном реестре: 4528-2017-09.

Характеристики лесных участков

1. Распределение земель

(га)

Общая площадь, - всего	В том числе									
	лесные земли					нелесные земли				
	занятые лесны ми насажде ниями	лесные куль туры	лесные питомн ики, планта ции	не занятые лесны ми насажде ниями	итого	доро ги	прос еки	боло та	дру гие	итого
1	2	3	4	5	6	7	8	9	10	11
29,1698	-	-	-	29,1041	29,1041	-	0,0657	-	-	0,0657

2. Характеристика насаждений

Целевое назначение лесов	Лес ной квар тал	Лесотак сационн ый выдел	Хозяйство, преобладаю щая порода	Площадь (га)/запас древе сины (тыс. куб. м) - всего	В том числе по группам возраста древостоя (га/тыс. куб. м)			
					молодн яки	среднев озрастн ые	приспе ваю щие	спелые и пересто йные
1	2	3	4	5	6	7	8	9
Березниковское лесничество, Усольское участковое лесничество (Пыкарское) Кадастровый номер: 59:37:0000000:3/91								
Эксплуатационные леса (прибрежная полоса 1-20 м)	98	ч.14	вырубка	1,6562/-	-	-	-	-
Эксплуатационные леса	98	ч.18	вырубка	0,6650/-	-	-	-	-
Эксплуатационные леса (прибрежная полоса 1-20 м)	98	ч.20	вырубка	0,0958/-	-	-	-	-
Эксплуатационные леса	111	ч.4 (л/к)	вырубка	0,3355/-	-	-	-	-
Эксплуатационные леса (прибрежная полоса 1-20 м)	111	ч.6	вырубка	1,0653/-	-	-	-	-
Эксплуатационные леса	111	ч.7	вырубка	2,4271/-	-	-	-	-
	111	ч.8	вырубка	1,5470/-	-	-	-	-
	111	ч.9	вырубка	0,3223/-	-	-	-	-
	111	ч.11	вырубка	1,0365/-	-	-	-	-
	111	ч.12(л/к)	вырубка	0,3142/-	-	-	-	-
	111	ч.13	-	-	0,0622/-	-	-	-

8. Права третьих лиц: Квартал № 53 (части выделов 3, 5, 7, 8) Верх-Кондасского участкового лесничества (ТОО «Усольское» (часть) Березниковского лесничества входят в состав лесного участка, арендуемого ООО «Верхнекамский лес», с целью заготовки древесины по договору аренды лесного участка от 14.12.2011 г. № 633.

Арендодатель:

Министерство природных ресурсов, лесного хозяйства и экологии Пермского края

Арендатор:

ООО «УралОйл»

Килейко Дмитрий Евгеньевич

(фамилия, имя, отчество)

И.о. министра природных ресурсов, лесного хозяйства и экологии Пермского края

Недурубов Александр Вячеславович

(фамилия, имя, отчество)

Генеральный директор

(по доверенности от 01.08.2014 г. № 470)



(подпись)





МУНИЦИПАЛЬНОЕ ОБРАЗОВАНИЕ «ГОРОД БЕРЕЗНИКИ»
АДМИНИСТРАЦИЯ ГОРОДА БЕРЕЗНИКИ

ПОСТАНОВЛЕНИЕ

30.07.2019

№ 2201

**О подготовке проекта
внесения изменений
в документацию
по планировке территории,
утвержденную
постановлением
администрации Усольского
муниципального района
от 11.03.2015 № 219
«Об утверждении
Проекта планировки
и проекта межевания
территории
для строительства
линейного объекта
ТПП «РИТЭК-Уралойл» ОАО
«РИТЭК»: «Строительство
выкидного нефтепровода
со скважин №№ 37, 48
Лемзерского месторождения
до строящегося НГСП
«Лемзер-Карнашовка»**

В соответствии со статьями 45, 46 Градостроительного кодекса Российской Федерации, статьей 43 главы 9 части I Правил землепользования и застройки в городе Березники, утвержденных решением Березниковской городской Думы от 31.07.2007 № 325, рассмотрев ходатайство общества с ограниченной ответственностью «МаркДел», на основании решения комиссии по землепользованию и застройке от 15.07.2019

администрация города Березники ПОСТАНОВЛЯЕТ:

1. Подготовить проект внесения изменений в документацию по планировке территории, утвержденную постановлением администрации Усольского муниципального района от 11.03.2015 № 219 «Об утверждении Проекта планировки и проекта межевания территории для строительства линейного объекта ТПП «РИТЭК-Уралойл» ОАО «РИТЭК»: «Строительство выкидного нефтепровода со

скважин №№ 37, 48 Лемзерского месторождения до строящегося НГСП «Лемзер-Карнашовка» (далее – ДПТ).

2. Утвердить задание на выполнение инженерных изысканий для разработки ДПТ согласно приложению к настоящему постановлению.

3. В течение 3 дней со дня подписания настоящего постановления опубликовать его в официальном печатном издании – газете «Два берега Камы».

4. Разместить настоящее постановление и приложение, указанное в пункте 2 настоящего постановления, на официальном сайте Администрации города Березники и Официальном портале правовой информации города Березники в информационно-телекоммуникационной сети «Интернет».

5. Настоящее постановление вступает в силу со дня его подписания.

Глава города Березники –
глава администрации города Березники

С.П.Дьяков

Приложение
к постановлению
администрации города
от 30.07.2019 № 2201

ЗАДАНИЕ

на выполнение инженерных изысканий для подготовки проекта внесения изменений в документацию по планировке территории, утвержденную постановлением администрации Усольского муниципального района от 11.03.2015 № 219 «Об утверждении Проекта планировки и проекта межевания территории для строительства линейного объекта ТПП «РИТЭК-Уралойл» ОАО «РИТЭК»: «Строительство выкидного нефтепровода со скважин №№ 37, 48 Лемзерского месторождения до строящегося НГСП «Лемзер-Карнашовка»

№ п/п	Наименование задания	Основные данные и требования
1	2	3
1.	Наименование объекта	О подготовке подготовки проекта внесения изменений в документацию по планировке территории, утвержденную постановлением администрации Усольского муниципального района от 11.03.2015 № 219 «Об утверждении Проекта планировки и проекта межевания территории для строительства линейного объекта ТПП «РИТЭК-Уралойл» ОАО «РИТЭК»: «Строительство выкидного нефтепровода со скважин №№ 37, 48 Лемзерского месторождения до строящегося НГСП «Лемзер-Карнашовка»
2.	Вид и объёмы работ	Инженерно-геодезические изыскания. Графический материал должен быть представлен в обменных форматах CML и SHP либо в обменных форматах DXF и DWG. Текстовый материал должен быть представлен в формате MicrosoftWord или MicrosoftExcel
3.	Данные о местоположении, границах и площади территорий	Пермский край, муниципальное образование «Город Березники»
4.	Задачи, для которых необходимы материалы изысканий	Создание топографической основы и получение геодезических данных для подготовки документации по межеванию территории

№ п/п	Наименование задания	Основные данные и требования
1	2	3
5.	Требования к составу, содержанию и оформлению результатов выполненных работ	Согласно действующим нормам и правилам
6.	Требования к точности, надежности, достоверности и обеспеченности необходимых данных в соответствии с требованиями	Согласно действующим нормам и правилам