



**МУНИЦИПАЛЬНОЕ ОБРАЗОВАНИЕ «ГОРОД БЕРЕЗНИКИ»
АДМИНИСТРАЦИЯ ГОРОДА БЕРЕЗНИКИ**

ПОСТАНОВЛЕНИЕ

.....

№

**О предоставлении
разрешения на отклонение
от предельных параметров
разрешенного строительства,
реконструкции объекта
капитального строительства
территориальной
зоны застройки
жилыми домами
для ведения личного
подсобного хозяйства
земельными участками (Ж-3)
на земельном участке
с кадастровым номером
59:37:0640303:399
по ул. Максима Горького, 78,
п. Орел**

В соответствии со статьей 40 Градостроительного кодекса Российской Федерации, статьей 9 главы 3 части I Правил землепользования и застройки в городе Бerezники, утвержденных решением Бerezниковской городской Думы от 31.07.2007 № 325, решением Бerezниковской городской Думы от 14.12.2018 № 511 «О распространении действия части I Правил землепользования и застройки в городе Бerezники, утвержденных решением Бerezниковской городской Думы от 31.07.2007 № 325, на территорию муниципального образования «Город Бerezники» на основании обращения Шальной А.А., действующей на основании договора от 08.11.2019 № 19-Ф802 за Федосееву О.Н., с учетом результатов публичных слушаний от, рекомендаций комиссии по землепользованию и застройке от

администрация города Бerezники ПОСТАНОВЛЯЕТ:

1. Предоставить разрешение на отклонение от предельных параметров разрешенного строительства, реконструкции объекта

капитального строительства территориальной зоны застройки жилыми домами для ведения личного подсобного хозяйства (Ж-3) на земельном участке с кадастровым номером 59:37:0640303:399 по ул. Максима Горького, 78, п. Орел, по параметрам: «минимальное расстояние от дома и подсобных сооружений до красной линии улиц» 0,39 м, «минимальное расстояние от дома до границы смежного участка» 1,14 м, согласно приложению к настоящему постановлению.

2. Разместить настоящее постановление на официальном сайте Администрации города Березники в информационно-телекоммуникационной сети «Интернет».

3. Настоящее постановление вступает в силу со дня его подписания.

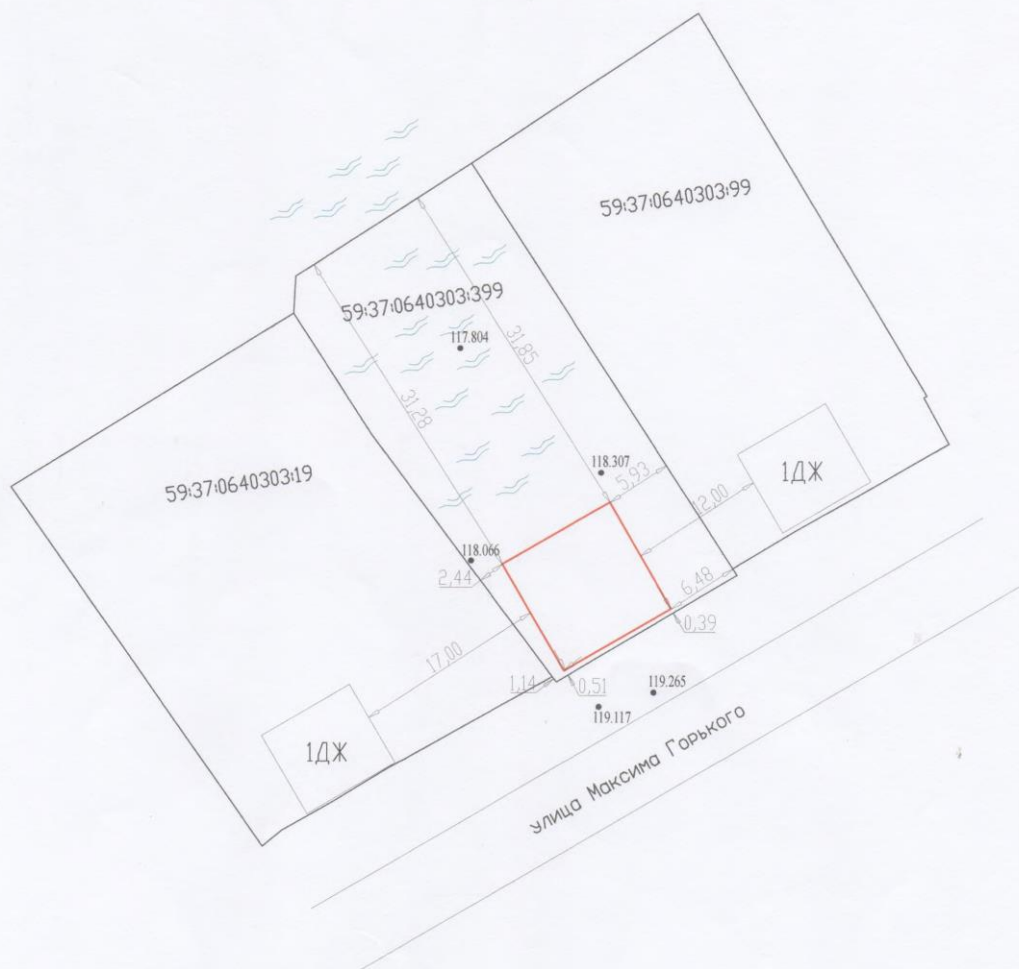
Глава города Березники –
глава администрации города Березники

С.П.Дьяков

4. Схематичное изображение планируемого к строительству или реконструкции объекта капитального строительства на земельном участке





Адрес земельного участка: Пермский край, Усольский район, поселок городского типа Орел, улица Максима Горького
кадастровый номер земельного участка 59:37:0640303:399

Характеристики жилого дома:	
площадь застройки	119,0 кв.м.
высота	8,10 м



Условные обозначения:

Масштаб 1:500

-  Граница земельного участка
-  Контур здания
-  Высотные отметки
-  Грунтовые воды