

Схема предполагаемых к использованию

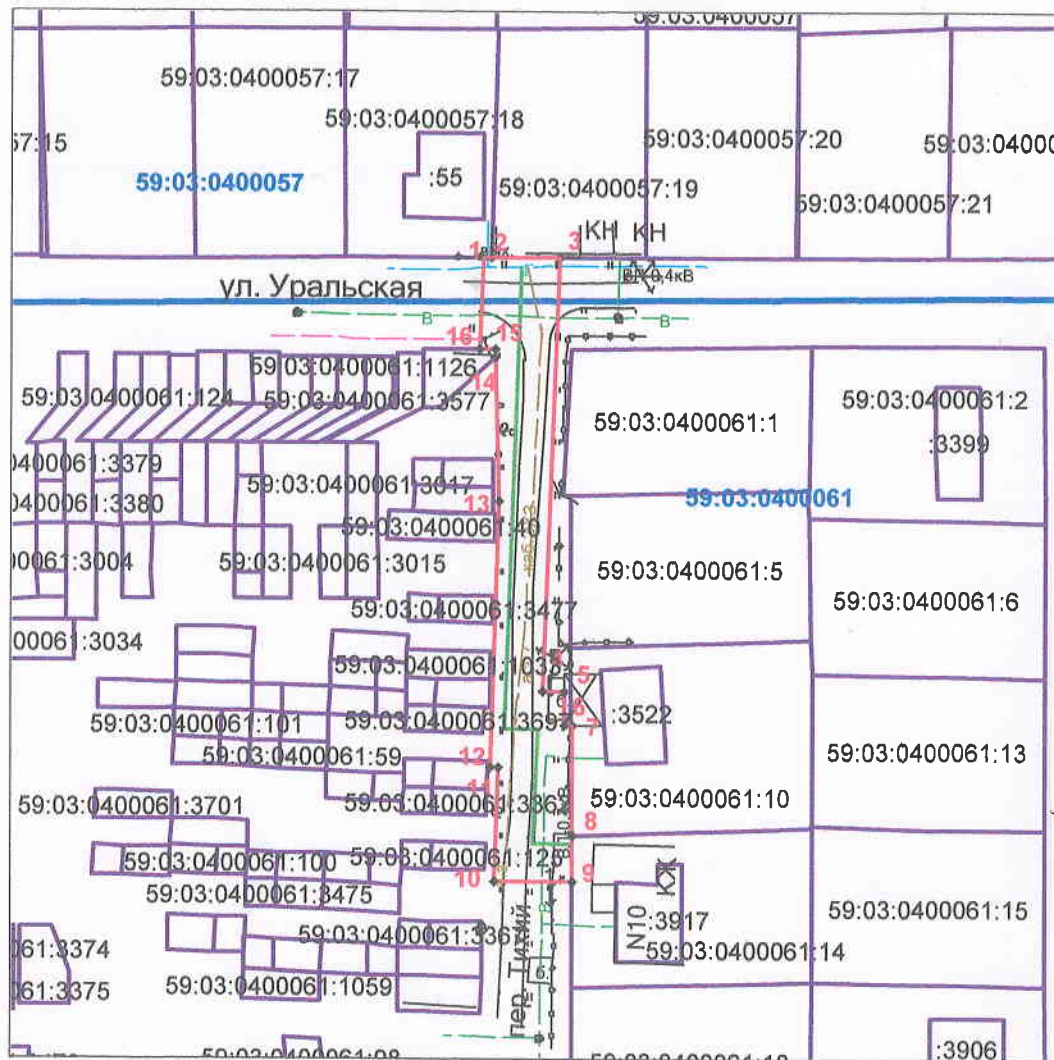
Объект: газопровод для транспортировки природного газа под давлением до 0,6 Мпа включительно

Местоположение: край Пермский, г. Березники, пер. Тихий, в районе дома 10

Площадь земель или части земельного участка: **697 кв.м:**

Категория земель: земли населенных пунктов

Вид разрешенного использования: для строительства газопровода



Масштаб 1:1000







Описание границ смежных землепользователей:

- от т.3 до т.7; от т.9 до т.14; от т.16 до т.1 - земли общего пользования
- от т.1 до т.2 - граница участка с кад. 59:03:0400057:18
- от т.2 до т.3 - граница участка с кад. 59:03:0400057:19
- от т.7 до т.8 - граница участка с кад. 59:03:0400061:10
- от т.8 до т.9 - граница участка с кад. 59:03:0400061:14
- от т.14 до т.16 - граница участка с кад. 59:03:0400061:1126

Обозначение характерных точек границ	Координаты, м (МСК-59)	
	X	Y
1	674731,32	2267111,87
2	674731,32	2267113,02
3	674731,34	2267121,87
4	674673,86	2267119,87
5	674673,9	2267122,64
6	674669,4	2267122,69
7	674669,41	2267123,68
8	674654,92	2267123,75
9	674648,78	2267123,75
10	674648,78	2267113,38
11	674663,88	2267114
12	674663,9	2267112,82
13	674698,99	2267113,87
14	674718,12	2267113,49
15	674719,31	2267113,48
16	674719,31	2267111,44



Условные обозначения:

-  - граница предполагаемых к использованию земель;
-  - граница учтенных земельных участков;
-  - граница кадастрового квартала;
-  - проектируемый газопровод;
-  - существующий газопровод;
-  - обозначение кадастрового квартала;
- 59:03:0400061**
- 59:03:0400061:14** - кадастровый номер земельного участка;

Заявитель  /Ядрина А.Д./

Верно