

# Схема предполагаемых к использованию земель или части земельного участка

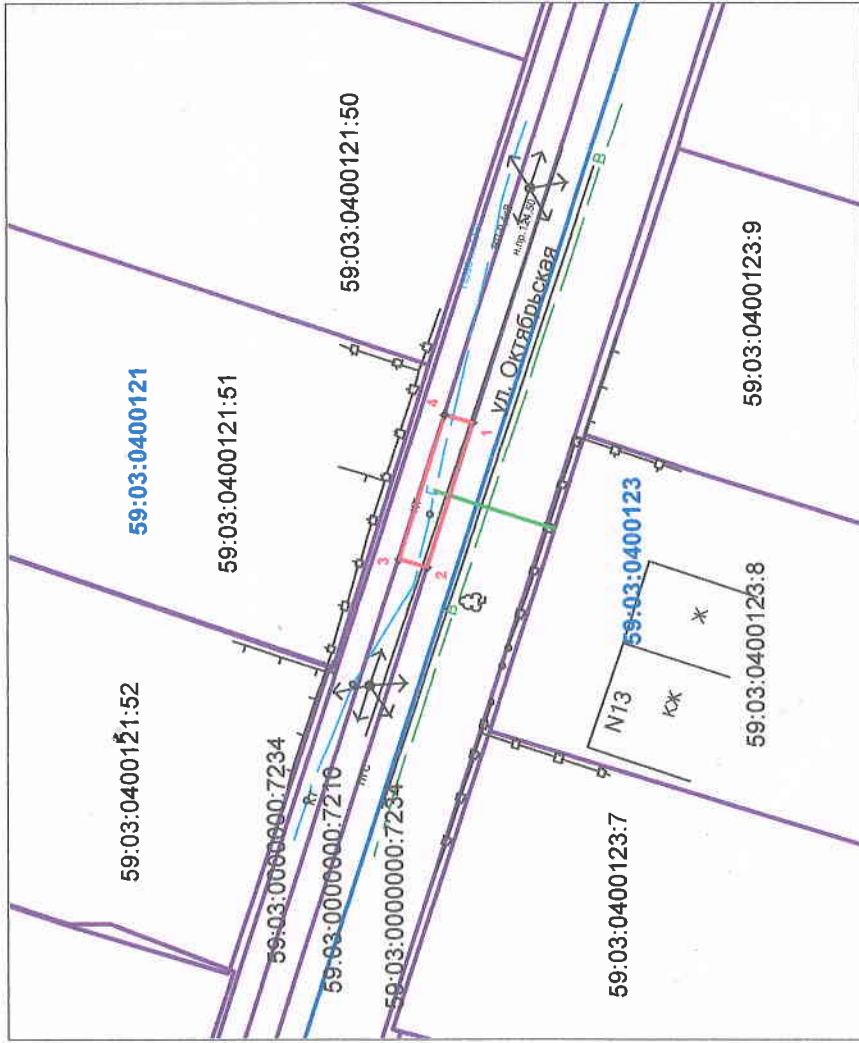
Объект: газопровод для транспортировки природного газа под давлением до 0,6 Мпа включительно

Местоположение: Пермский край, г. Березники, ул. Менжинского, 3, 4, 5, 6, 8, 9, 10, 11, 12; ул. Льва Толстого, 12, 14; ул. Ломоносова, 12, 14, 16, 18; ул. Степанова, 31, 31а, 33, 35, 37, 39; ул. Октябрьская, 4, 8, 16, 18, 20 (подключение по ул. Октябрьская, 13)

Площадь земель или части земельного участка, 20 кв.м.

Категория земель: земли населенных пунктов

Вид разрешенного использования: для строительства газопровода








Масштаб 1:500

## Обозначение характерных точек границ

X	Координаты, м (МСК-59)	
	X	Y
1	672147,23	2264777,97
2	672150,3	2264768,46
3	672152,22	2264769,03
4	672149,14	2264778,58

## Условные обозначения:

-  - граница предполагаемых к использованию земель;
-  - граница учтенных земельных участков;
-  - граница кадастрового квартала;
-  - проектируемый газопровод;
-  - существующий газопровод;
- 59:03:0400121** - обозначение кадастрового квартала;
- 59:03:0400123:8** - кадастровый номер земельного участка;

## Описание границ смежных землепользователей:

- от т.1 до т.2; от т.3 до т.4 - граница участка с кадастровым номером 59:03:0000000:7234
- от т.2 до т.3; от т.4 до т.1 - граница участка с кадастровым номером 59:03:0000000:7210

Заявитель \_\_\_\_\_ / А.Д.Ядрина /