

Схема предполагаемых к использованию

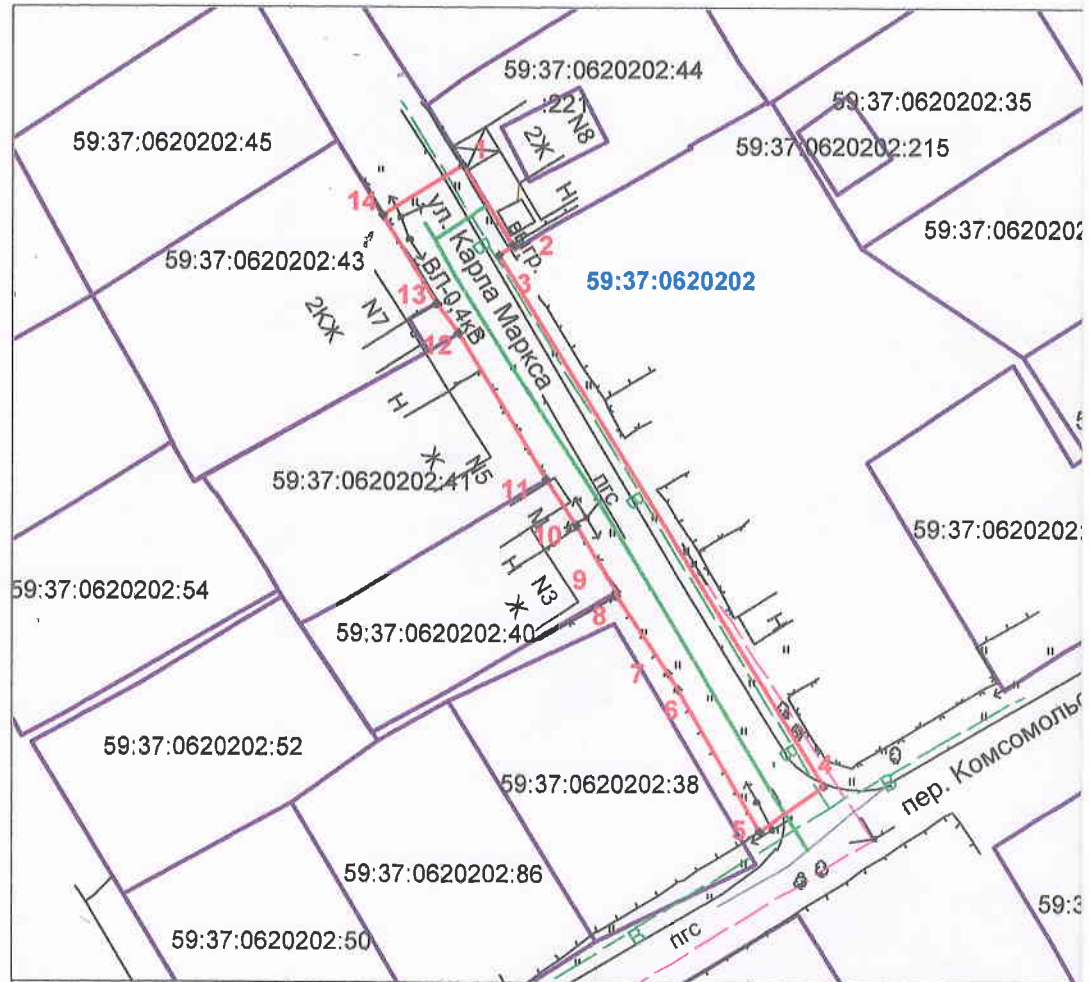
Объект: газопровод для транспортировки природного газа под давлением до 0,6 Мпа включительно

Местоположение: Пермский край, г. Усьолье, в районе ул. К.Маркса, 8

Площадь земель или части земельного участка: 634 кв.м:

Категория земель: земли населенных пунктов

Вид разрешенного использования: для строительства газопровода



Масштаб 1:800

Описание границ смежных землепользователей:







- | | |
|--|---|
| от т.1 до т.2 | - граница участка с кад. 59:37:0620202:44 |
| от т.2 до т.9; от т.12 до т.13; от т.14 до т.1 | -земли общего пользования |
| от т.9 до т. 11 | -граница участка с кад. 59:37:0620202:40 |
| от т.11 до т.12 | -граница участка с кад. 59:37:0620202:41 |
| от т.13 до т.14 | -граница участка с кад. 59:37:0620202:43 |

ю земель или части земельного участка



Обозначение характерных точек границ	Координаты, м (МСК-59)	
	X	Y
1	675974,03	2257365,94
2	675965,51	2257371,16
3	675964,6	2257369,72
4	675908,3	2257404,31
5	675903,52	2257397,42
6	675918,44	2257388,8
7	675920,11	2257387,75
8	675928,57	2257382,27
9	675928,97	2257382,24
10	675935,89	2257378,04
11	675940,82	2257374,77
12	675956,23	2257365,55
13	675959,5	2257363,16
14	675968,77	2257357,46

Условные обозначения:

-  - граница предполагаемых к использованию земель;
-  - граница учтенных земельных участков;
-  - граница кадастрового квартала;
-  - проектируемый газопровод;
-  - существующий газопровод;
-  - обозначение кадастрового квартала;
- 59:37:0620202 - кадастровый номер земельного участка;
- 59:37:0620202:44

Заявитель  /Ядрина А.Д./

Верно