

Начальнику управления имущественных и земельных отношений Лежневой Н. А.  
от ООО «ЦЭС»

(Ф.И.О. Заявителя - физического лица; наименование, ИНН, ОГРН Заявителя - юридического лица)  
ИНН 5904990576 ; ОГРН 1145958001320  
Вешниковой Елены Олеговны

(Ф.И.О. представителя заявителя, реквизиты документа, подтверждающего полномочия)

По доверенности от 18.06.2019

Паспортные данные:

(указываются данные Заявителя)

Серия 57 13 № 003355,  
выдан "05" марта 20 13 г.  
Отделом УФМС России по Пермскому краю в

Свердловском р-не гор. Перми

Место жительства, место нахождения Заявителя:

614053, город Пермь,

район Мотовилихинский

улица Кравченко

дом 23

Почтовый адрес, адрес электронной почты 614053,

г. Пермь, ул. Кравченко, д. 23

amplituda.zur@yandex.ru

Контактный телефон Заявителя 8(965)555-99-83

## ЗАЯВЛЕНИЕ

Прошу выдать решение о размещении объектов на землях или земельном(ых) участке(ах) (части земельного участка) с кадастровым номером(ами) 59:03:0200004 площадью 269 кв.м., расположенном(ых) по адресу: Пермский край, г. Березники, номер кадастрового квартала (59:03:0200004).

Предполагаемый срок использования земель, земельного участка или части земельного участка: бессрочно.

Цель использования земель, земельного участка или части земельного участка: «Строительство ВКЛ-6 кВ от ТП-5 (ООО "ЦЭС") до ТП-561 (ООО «Синтез»)».

Предполагаемый способ размещения объектов надземный.

Мною выбирается следующий способ выдачи конечного результата предоставления муниципальной услуги:

по почте по указанному адресу;

лично;

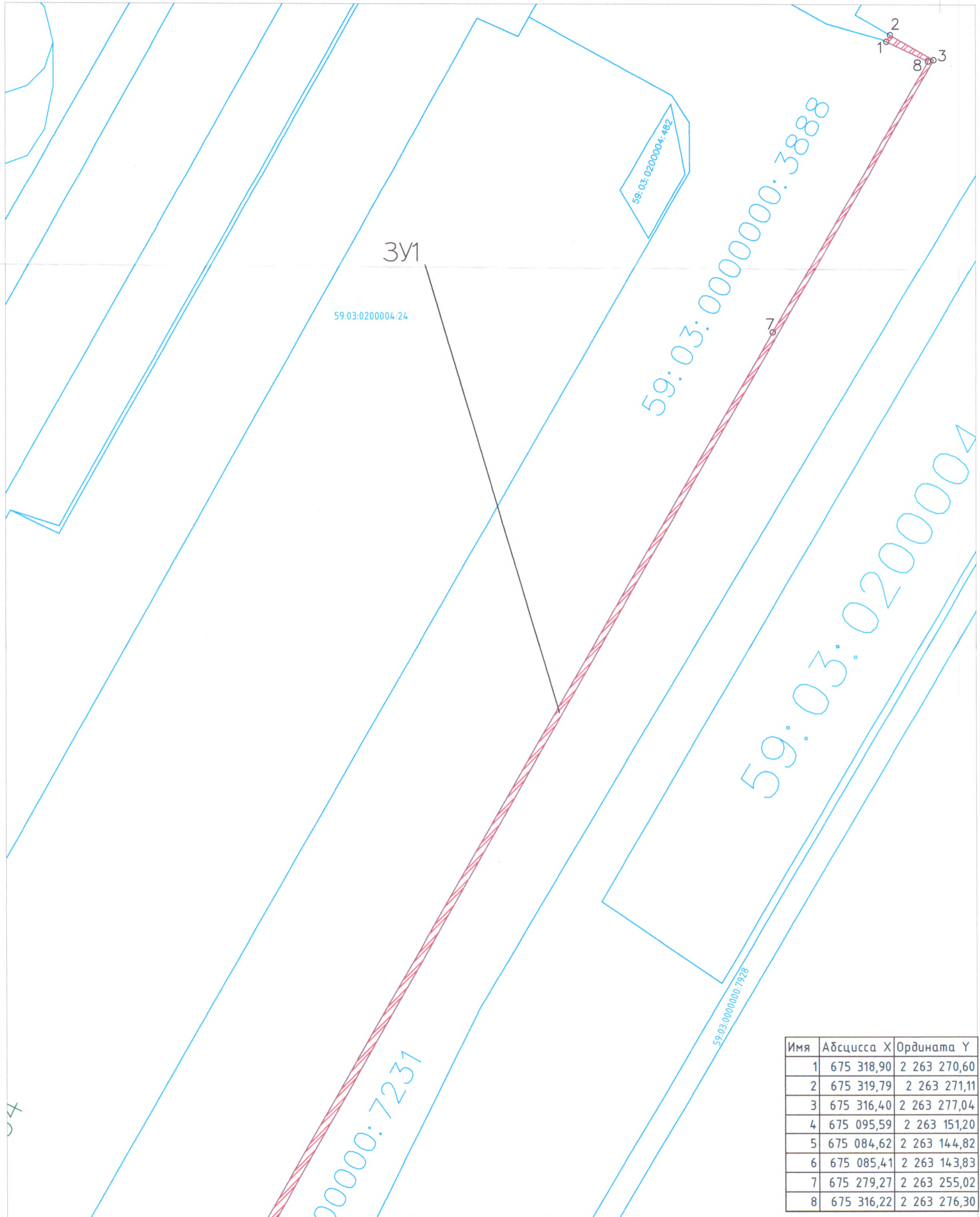
в виде электронного документа, размещенного на Едином портале государственных и муниципальных услуг (функций), путем направления ссылки посредством электронной почты;

в виде электронного документа, который направляется посредством электронной почты (amplituda.zur@yandex.ru).

03.10.19   
(дата, подпись Заявителя)

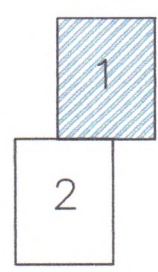
\_\_\_\_\_  
(Ф.И.О., подпись специалиста Департамента)

Схема предполагаемых к использованию земель или части земельного участка  
 Объект: «Строительство ВКЛ-6 кв от ТП-5 (ООО "ЦЭС") до ТП-561 (ООО "Синтез")»  
 Местоположение: Пермский край, г. Березники, номер кадастрового квартала (59:03:0200004)  
 Категория: -  
 Площадь земельного участка: 269 м<sup>2</sup>  
 Масштаб 1:500



Имя	Абсцисса X	Ордината Y
1	675 318,90	2 263 270,60
2	675 319,79	2 263 271,11
3	675 316,40	2 263 277,04
4	675 095,59	2 263 151,20
5	675 084,62	2 263 144,82
6	675 085,41	2 263 143,83
7	675 279,27	2 263 255,02
8	675 316,22	2 263 276,30

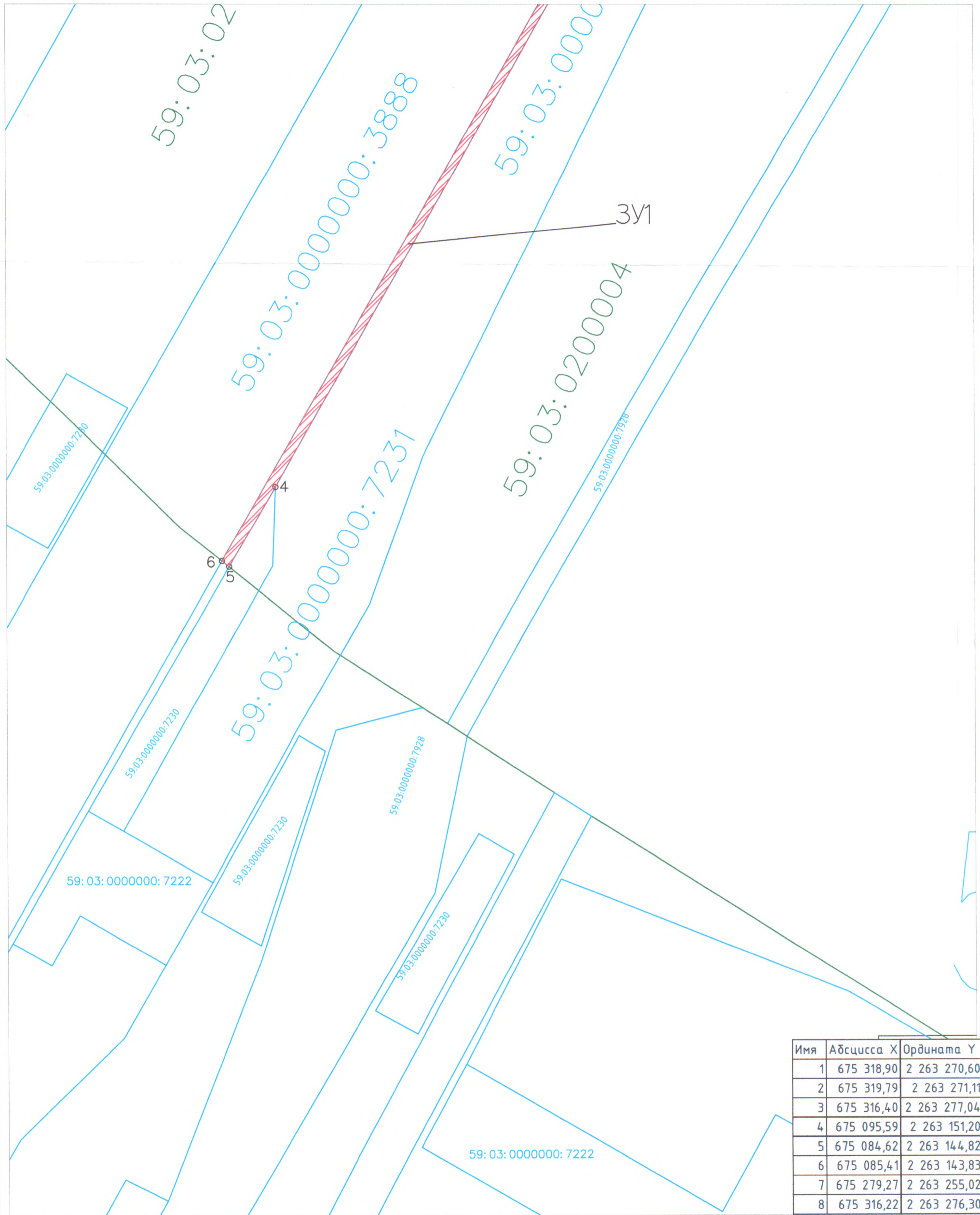
Условные обозначения:  
 59:07:4219198 – кадастровый номер кадастрового квартала  
 :8 – номер учтенного земельного участка  
 :ЗУ1 – испрашиваемый земельный участок  
 н1, 1 – характерная точка границы, сведения о которой позволяют  
 — граница смежного земельного участка  
 — граница земель, предполагаемых к использованию



2-4 – смежная граница с земельным участком 59:03:0000000:7231  
 5-6 – смежная граница с земельным участком 59:03:0200009  
 6-1 – смежная граница с земельным участком 59:03:0000000:3888

Заявитель: Бенюкова М.В.  
 от 18.06.2015


Схема предполагаемых к использованию земель или части земельного участка  
 Объект: «Строительство ВКЛ-6 кв от ТП-5 (ООО "ЦЭС") до ТП-561 (ООО "Синтез")»  
 Местоположение: Пермский край, г. Березники, номер кадастрового квартала (59:03:0200004)  
 Категория: -  
 Площадь земельного участка: 269 м2  
 Масштаб 1:500



Имя	Абсцисса X	Ордината Y
1	675 318,90	2 263 270,60
2	675 319,79	2 263 271,11
3	675 316,40	2 263 277,04
4	675 095,59	2 263 151,20
5	675 084,62	2 263 144,82
6	675 085,41	2 263 143,83
7	675 279,27	2 263 255,02
8	675 316,22	2 263 276,30

Условные обозначения:  
 59:07:4219198 – кадастровый номер кадастрового квартала  
 :8 – номер учтенного земельного участка  
 :ЗУ1 – испрашиваемый земельный участок  
 н1, 1 – характерная точка границы, сведения о которой позволяют  
 — граница смежного земельного участка  
 — граница земель, предполагаемых к использованию

2-4 – смежная граница с земельным участком 59:03:0000000:7231  
 5-6 – смежная граница с земельным участком 59:03:0200009  
 6-1 – смежная граница с земельным участком 59:03:0000000:3888



Заявитель: Демощев М.В.  
 от 24.06.2019