

Начальнику управления имущественных и земельных отношений Лежановой Н. А.
от ООО «ЦЭС»

(Ф.И.О. Заявителя - физического лица; наименование, ИНН, ОГРН Заявителя - юридического лица)
ИНН 5904990576 ; ОГРН 1145958001320
Вешниковой Елены Олеговны

(Ф.И.О. представителя заявителя, реквизиты документа, подтверждающего полномочия)

По доверенности от 18.06.2019

Паспортные данные:

(указываются данные Заявителя)

Серия 57 13 № 003355,
выдан "05" марта 20 13 г.

Отделом УФМС России по Пермскому краю в
Свердловском р-не гор. Перми

Место жительства, место нахождения Заявителя:

614053, город Пермь,

район Мотовилихинский

улица Кравченко

дом 23

Почтовый адрес, адрес электронной почты 614053,

г. Пермь, ул. Кравченко, д. 23

amplituda.zur@yandex.ru

Контактный телефон Заявителя 8(965)555-99-83

ЗАЯВЛЕНИЕ

Прошу выдать решение о размещении объектов на землях или земельном(ых) участке(ах) (части земельного участка) с кадастровым номером(ами) 59:03:0200004 площадью 965 кв.м., расположенном(ых) по адресу: Пермский край, г. Березники, номер кадастрового квартала (59:03:0200004).

Предполагаемый срок использования земель, земельного участка или части земельного участка: бессрочно.

Цель использования земель, земельного участка или части земельного участка: «Строительство ВКЛ-6 кВ от ТП-5 (ООО "ЦЭС") до ТП-561 (ООО «Синтез»)».

Предполагаемый способ размещения объектов надземный.

Мною выбирается следующий способ выдачи конечного результата предоставления муниципальной услуги:

по почте по указанному адресу;

лично;

в виде электронного документа, размещенного на Едином портале государственных и муниципальных услуг (функций), путем направления ссылки посредством электронной почты;

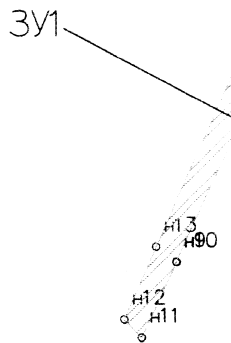
в виде электронного документа, который направляется посредством электронной почты (amplituda.zur@yandex.ru).

03.10.19

(дата, подпись Заявителя)

(Ф.И.О., подпись специалиста Департамента)

Схема предполагаемых к использованию земель или части земельного участка
 Объект: «Строительство ВКЛ-6 кВ от ТП-5 (ООО "ЦЭС") до ТП-561 (ООО "Синтез")»
 Местоположение: Пермский край, г. Березники, номер кадастрового квартала (59:03:0200004)
 Категория: -
 Площадь земельного участка: 965 м²
 Масштаб: 1:500



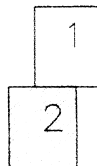
59:03:0200004

59:03:0200004

| Имя | Абсцисса X | Ордината Y |
|-----|------------|--------------|
| 1 | 676 445,13 | 2 263 966,16 |
| 2 | 676 441,38 | 2 263 966,16 |
| 3 | 676 438,26 | 2 263 967,29 |
| 4 | 676 430,16 | 2 263 963,38 |
| 5 | 676 417,25 | 2 263 996,31 |
| 6 | 676 351,15 | 2 263 967,04 |
| 7 | 676 318,77 | 2 263 952,70 |
| 8 | 676 285,53 | 2 263 937,18 |
| 9 | 676 226,12 | 2 263 909,42 |
| 10 | 676 226,09 | 2 263 909,49 |
| 11 | 676 218,62 | 2 263 905,95 |
| 12 | 676 220,41 | 2 263 904,23 |
| 13 | 676 227,63 | 2 263 907,44 |
| 14 | 676 316,82 | 2 263 947,47 |
| 15 | 676 413,84 | 2 263 990,43 |
| 16 | 676 415,12 | 2 263 991,00 |
| 17 | 676 428,00 | 2 263 957,89 |
| 18 | 676 445,28 | 2 263 966,16 |

Числовые обозначения
 59 07 4 2 19 198 – кадастровый номер кадастрового квартала
 6 – номер учтенного земельного участка
 ЗУ1 – испрашиваемый земельный участок
 n1, 1 – характерная точка границы,
 сведения о которой позволяют

— граница смежного земельного участка
 - - - - - граница земель, предполагаемых к использованию



Заявитель Мининков С.О.
 07.06.19

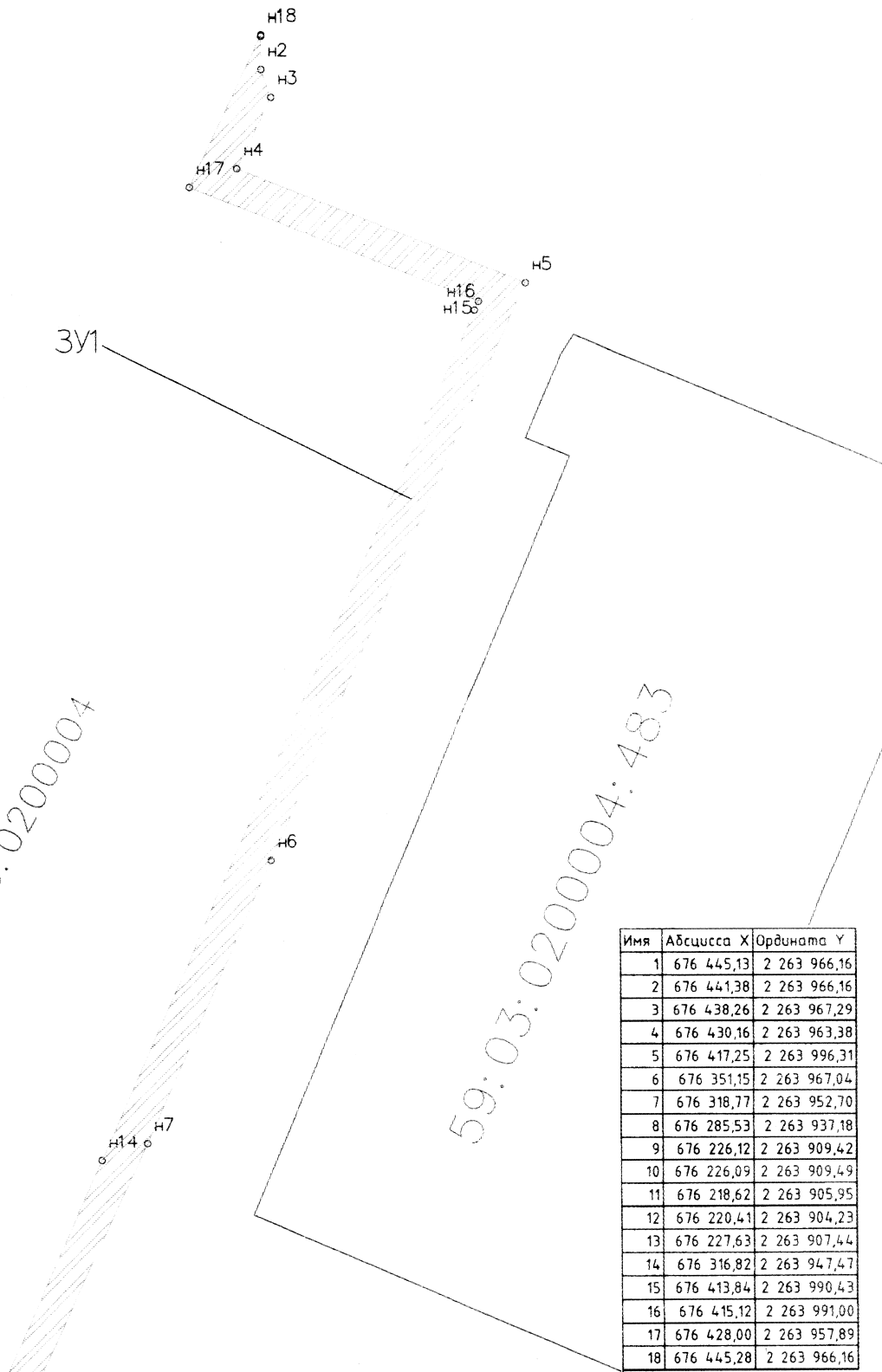
Схема предлагаемых к использованию земель или части земельного участка
 Объект «Строительство ВКЛ-6 кв от ТП-5 (000 "ЦЭС") до ТП-561 (000 "Синтез")»
 Местоположение: Пермский край, г. Березники, номер кадастрового квартала (59.03.0200004)
 Категория –
 Площадь земельного участка 965 м2
 Масштаб 1:500

59:03:0200004

59:03:0200004:483

ЗУ1

59:



| Имя | Абсцисса X | Ордината Y |
|-----|------------|--------------|
| 1 | 676 445,13 | 2 263 966,16 |
| 2 | 676 441,38 | 2 263 966,16 |
| 3 | 676 438,26 | 2 263 967,29 |
| 4 | 676 430,16 | 2 263 963,38 |
| 5 | 676 417,25 | 2 263 996,31 |
| 6 | 676 351,15 | 2 263 967,04 |
| 7 | 676 318,77 | 2 263 952,70 |
| 8 | 676 285,53 | 2 263 937,18 |
| 9 | 676 226,12 | 2 263 909,42 |
| 10 | 676 226,09 | 2 263 909,49 |
| 11 | 676 218,62 | 2 263 905,95 |
| 12 | 676 220,41 | 2 263 904,23 |
| 13 | 676 227,63 | 2 263 907,44 |
| 14 | 676 316,82 | 2 263 947,47 |
| 15 | 676 413,84 | 2 263 990,43 |
| 16 | 676 415,12 | 2 263 991,00 |
| 17 | 676 428,00 | 2 263 957,89 |
| 18 | 676 445,28 | 2 263 966,16 |

Условные обозначения

59.07.4.219198 – кадастровый номер кадастрового квартала

8 – номер учтенного земельного участка

ЗУ1 – испрашиваемый земельный участок

n1, 1 – характерная точка границы

сведения о которой позволяют

— граница смежного земельного участка

--- граница земель, предлагаемых к использованию

1
2

Заявитель Ильинская Е.О.

№ 50 от 18.06.19