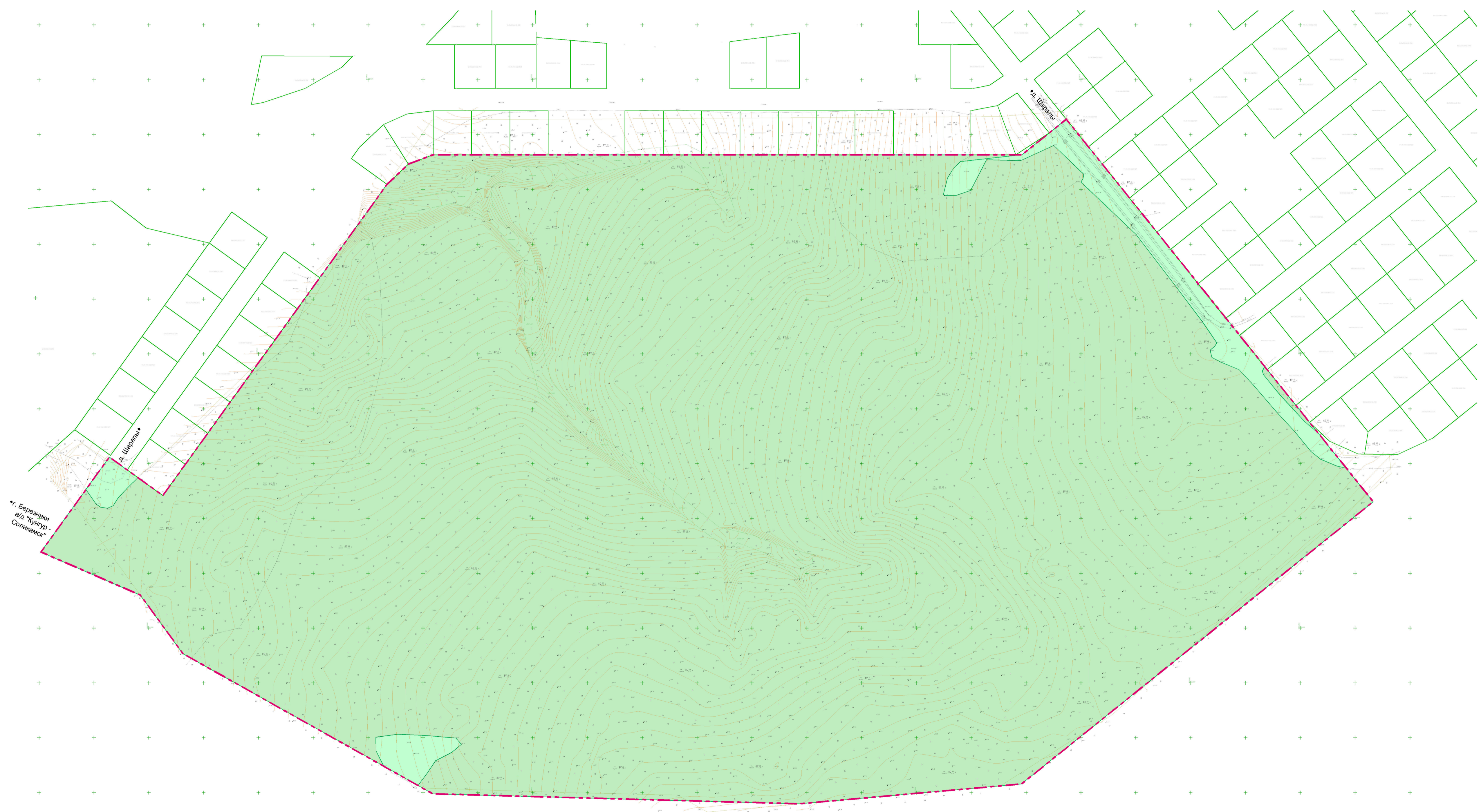
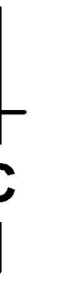


ДОКУМЕНТАЦИЯ ПО ПЛАНИРОВКЕ ТЕРРИТОРИИ В РАЙОНЕ АВТОДОРОГИ КУНГУР-СОЛИКАМСК Г. БЕРЕЗНИКИ (ПЛОЩАДЬЮ 50 ГА) С ЦЕЛЬЮ ПРЕДОСТАВЛЕНИЯ ЗЕМЕЛЬНЫХ УЧАСТКОВ МНОГОДЕТНЫМ СЕМЬЯМ ДЛЯ ИНДИВИДУАЛЬНОГО ЖИЛИЩНОГО СТРОИТЕЛЬСТВА

ЧЕРТЕЖ ПО ОБОСНОВАНИЮ ПРОЕКТА МЕЖЕВАНИЯ ТЕРРИТОРИИ
М 1:2000



УСЛОВНЫЕ ОБОЗНАЧЕНИЯ

Границы, красные линии и линии градостроительного регулирования

- граница территории, в отношении которой осуществляется подготовка документации по планировке территории
- граница существующего земельного участка, учтенного в Едином государственном реестре недвижимости

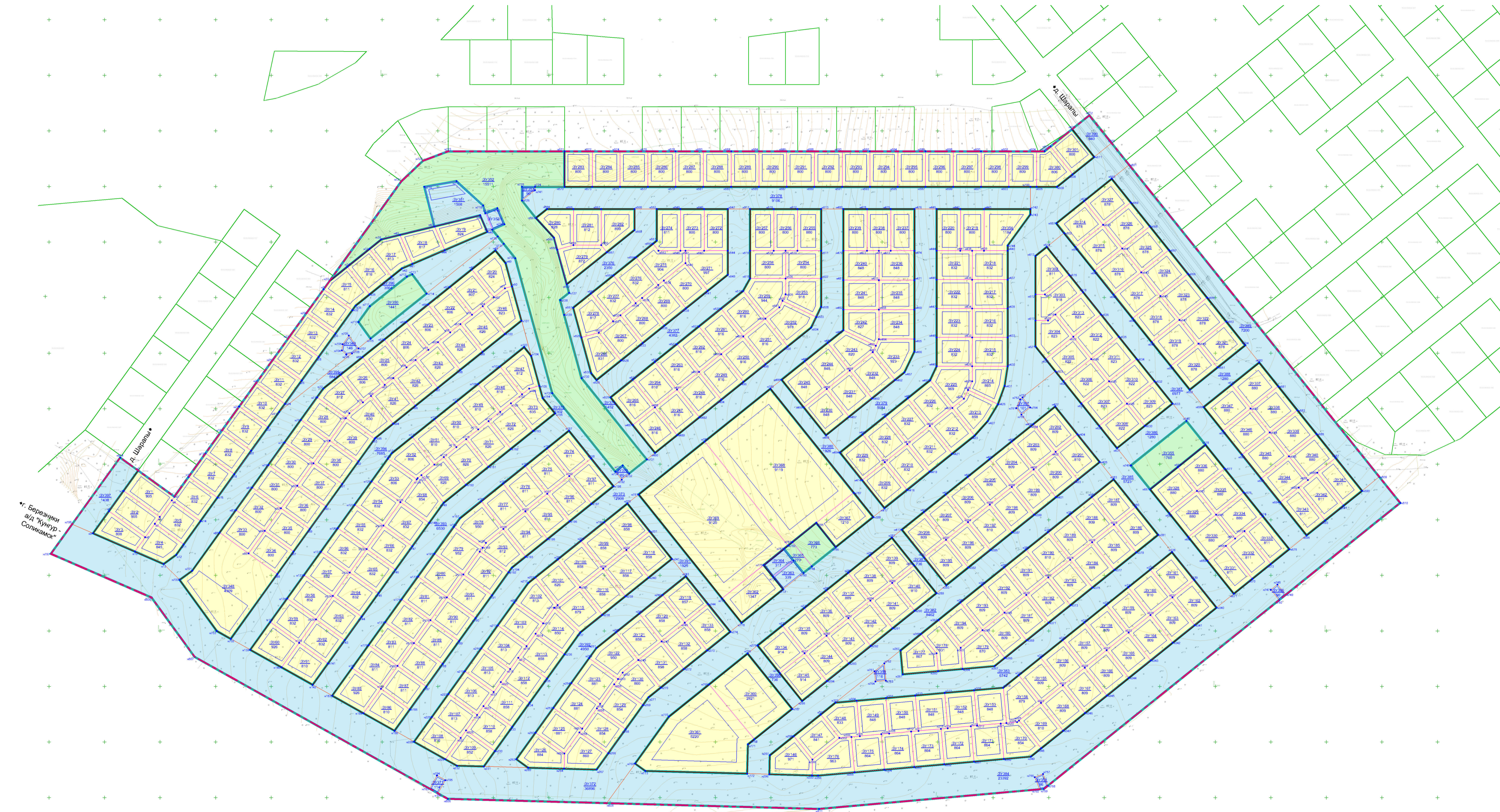
Использование территории

- лесная растительность
- пустоши занятые травянистой растительностью

						Заказчик: Администрация города Березники Контракт: № 0156300046619000144			
						Документация по планировке территории в районе автодороги Кунгур-Соликамск г. Березники (площадью 50 га) с целью предоставления земельных участков многодетным семьям для индивидуального жилищного строительства			
Изм.	Кол.уч.	Лист	№ док.	Подпись	Дата	Материалы по обоснованию проекта межевания территории	Стадия	Лист	Листов
ГАП		Корёмина Т.Г.			29.2019		ППМ	9	10
ГИП		Иванов Р.А.			29.2019				
Инженер		Сазонова Ю.М.			29.2019	Чертёж по обоснованию проекта межевания территории М 1:2000			
Н.контр.		Уминова А.В.			29.2019	ООО НИИ "Земля и город"			

ДОКУМЕНТАЦИЯ ПО ПЛАНИРОВКЕ ТЕРРИТОРИИ В РАЙОНЕ АВТОДОРОГИ КУНГУР-СОЛИКАМСК Г. БЕРЕЗНИКИ (ПЛОЩАДЬЮ 50 ГА) С ЦЕЛЬЮ ПРЕДОСТАВЛЕНИЯ ЗЕМЕЛЬНЫХ УЧАСТКОВ МНОГОДЕТНЫМ СЕМЬЯМ ДЛЯ ИНДИВИДУАЛЬНОГО ЖИЛИЩНОГО СТРОИТЕЛЬСТВА

ЧЕРТЕЖ МЕЖЕВАНИЯ ТЕРРИТОРИИ
М 1:2000



- УСЛОВНЫЕ ОБОЗНАЧЕНИЯ**
- Границы, красные линии и линии градостроительного регулирования**
- граница территории, в отношении которой осуществляется подготовка документации по планировке территории
 - красные линии, предлагаемые к установлению
 - линии отступа от красных линий в целях определения мест допустимого размещения зданий, строений, сооружений
 - граница существующего земельного участка, учтенного в Едином государственном реестре недвижимости
- Границы элементов планировочной структуры**
- квартал
 - улично-дорожная сеть
 - территория общего пользования, за исключением улично-дорожной сети
- Границы образуемых земельных участков**
- граница образуемого земельного участка
 - граница образуемого земельного участка, который будет отнесен к территориям общего пользования
- Иные условные обозначения**
- н136 номер поворотной точки перелома границ образуемых земельных участков*
 - :ЗУ332/811 условный номер образуемого земельного участка с указанием площади (кв.м)

Примечание - * Ведомость координат поворотных точек перелома границ образуемых земельных участков приведена в таблице "Ведомость координат поворотных точек перелома границ образуемых земельных участков" в "Том III. Основная часть проекта межевания территории".

Заказчик: Администрация города Березники Контракт: № 0156300046619000144					
Документация по планировке территории в районе автодороги Кунгур-Соликамск г. Березники (площадью 50 га) с целью предоставления земельных участков многодетным семьям для индивидуального жилищного строительства					
Изм.	Кол.уч.	Лист	№ док.	Подпись	Дата
ГАП		Корёмина Т.Г.		<i>[Подпись]</i>	29.2019
ГИП		Иванов Р.А.		<i>[Подпись]</i>	29.2019
Инженер		Сазонова Ю.М.		<i>[Подпись]</i>	29.2019
Основная часть проекта межевания территории					
Чертёж межевания территории М 1:2000					
Н.контр. Уникова А.В. <i>[Подпись]</i> 29.2019					
Стадия	Лист	Листов			
ППМ	10	10			
ООО НИИ "Земля и город"					