

ПРОЕКТ МЕЖЕВАНИЯ ТЕРРИТОРИИ

КАДАСТРОВОГО КВАРТАЛА 59:37:0890101 с.Романово
Романовского сельского поселения Усольского
муниципального района Пермского края

Текстовая часть

Пермь, 2019

6-2019-ПМ

Изм.	Кол.уч	Лист	№ док.	Подпись	Дата

Инв. № подл.	Исполнитель	Зам.директора	Стадия	Лист	Листов
	Ковалева В.Д.		Проект межевания территории кадастрового квартала 59:37:0890101		
	Абашева А.З.		Филиал ФГБУ «ФКП Росреестра» по Пермскому краю		

Согласовано			
Разработал			

Взам.лев.№	
Подп. И дата	

СОСТАВ ПРОЕКТА

№ тома	Обозначение	Наименование	Примечание
1	6-2019-ПМ	Текстовая часть проекта межевания	
		Чертежи межевания территории	

СОДЕРЖАНИЕ

№ п/п	Наименование	Лист
1	Текстовая часть	
	Ведомость координат поворотных точек границ красных линий	3
	Ведомость координат поворотных точек границ формируемых и изменяемых земельных участков	19
	Экспликация земельных участков	140
	Основные технико-экономические показатели проекта межевания территории	202
2	Чертежи межевания территории	
	Чертеж межевания территории М 1:2000	204
	Чертеж красных линий	206

Инв. № подл.	Подп. и дата	Взап. инв. №

Изм.	Кол.уч	Лист	№ док.	Подпись	Дата	6-2019-ПМ	Лист
							4

Ведомость координат поворотных точек границ красных линий

Таблица 1

№	X	Y	№	X	Y
1	646187.26	2263134	717	645437.88	2263933
2	646178.48	2263167	718	645413.72	2263922.3
3	646133.44	2263146.9	719	645506.26	2263774.4
4	646148.14	2263117.1	720	645530.72	2263785.8
1	646187.26	2263134	721	645543.3	2263792.1
			722	645553.94	2263769.7
5	646176.6	2263179.5	723	645614.82	2263615.8
6	646165.62	2263208.4	717	645437.88	2263933
7	646164.4	2263207.9			
8	646152.9	2263234.9	724	645649.16	2263508.6
9	646142.96	2263259.1	725	645625.26	2263557.2
10	646140.26	2263265.1	726	645619.58	2263570.3
11	646124.32	2263298.6	727	645601.2	2263613.6
12	646111.24	2263325.5	728	645591.84	2263635.3
13	646096.64	2263356.1	729	645580.08	2263663.1
14	646092.2	2263365.6	730	645559.86	2263720.1
15	646085.26	2263384.8	731	645556.38	2263729.8
16	646074.7	2263413.7	732	645553.96	2263737.7
17	646085.54	2263418.6	733	645535.86	2263774.8
18	646072.5	2263445.7	734	645491.96	2263752.9
19	646058.18	2263475.9	735	645476.16	2263746.6
20	646045.68	2263502.9	736	645460.64	2263731.8
21	646031.88	2263531	737	645476.64	2263702.1
22	646015.26	2263563.8	738	645446.94	2263690.3
23	646002.28	2263590.7	739	645449.5	2263683.6
24	645940.54	2263564.9	740	645460.86	2263656
25	645941.4	2263563.1	741	645473.28	2263628.3
26	645952.4	2263537.9	742	645488.34	2263594.5
27	645966.9	2263504.3	743	645493.6	2263578.4
28	645979.38	2263474.9	744	645504.46	2263554.8
29	645992.72	2263445.6	745	645514.42	2263532.8
30	646007.18	2263416.2	746	645521.66	2263527.9
31	646018.4	2263392.8	747	645569.22	2263481.5
32	646020.36	2263388.6	748	645578.02	2263487.9
33	646034.06	2263360.9	749	645583.16	2263478.2
34	646048.58	2263331.4	750	645623.98	2263496.9
35	646062.46	2263303.2	724	645649.16	2263508.6
36	646074.8	2263276.3			
37	646086.5	2263249.3	751	645494.2	2263768.6
38	646088.16	2263245.4	752	645469.42	2263808.2
39	646098.92	2263220.2	753	645451.5	2263836.9
40	646102.2	2263212.5	754	645443.86	2263849.1
41	646114.44	2263185.4	755	645428.8	2263873.2
42	646128.02	2263157.2	756	645414.44	2263896.1
5	646176.6	2263179.5	757	645397.1	2263923.9
			758	645389.1	2263936.7
43	646133.9	2263107.8	759	645367.4	2263927.9
44	646114.4	2263142.8	760	645355.86	2263954.8
45	646093.94	2263140.1	761	645288.9	2263933.8

№	X	Y
46	646085.92	2263099.6
47	646065.62	2263045.2
48	646108.56	2263039.2
49	646121.98	2263087.3
43	646133.9	2263107.8
50	646004.42	2262916.8
51	646020.66	2262959.9
52	646037.86	2263005.5
53	646054.82	2263050.4
54	646075.08	2263103.3
55	646080.7	2263143.8
56	646082.08	2263153
57	646070.34	2263147.7
58	646013	2263102.7
59	646025.14	2263058.5
60	646008.5	2263014.7
61	645991.54	2262970
62	645974.48	2262925
50	646004.42	2262916.8
63	645964.74	2262928
64	645966.68	2262933.2
65	645977.54	2262961.7
66	645989.48	2262993.2
67	646001.02	2263022.9
68	646015.16	2263060.7
69	646003.76	2263099.1
70	645972.2	2263097.6
71	645971.48	2263087.7
72	645971.26	2263081.6
73	645968.54	2263074.1
74	645951.06	2263052.5
75	645918.44	2263010.2
76	645901.94	2262984.2
77	645893.62	2262965.9
78	645895.66	2262946.5
79	645905.9	2262944
63	645964.74	2262928
80	646097.26	2263172
81	646079.46	2263211.3
82	646062.6	2263247.8
83	646031.36	2263233
84	646024.58	2263229.6
85	646019.3	2263239.6
86	645949.96	2263206
87	645949.36	2263205.1
88	645947.04	2263203.9
89	645947.58	2263202.8
90	645946.28	2263201.3

№	X	Y
762	645292.82	2263924.6
763	645302.68	2263901.3
764	645311.64	2263880.1
765	645320.76	2263866.5
766	645347.94	2263822.8
767	645384.36	2263765
768	645397.7	2263740.5
769	645414.32	2263708.9
770	645424.26	2263714.6
771	645429.14	2263717.5
772	645444.86	2263731.6
773	645454.58	2263743.2
774	645470.04	2263758.3
751	645494.2	2263768.6
775	645352.4	2263967.1
776	645259.34	2264003.7
777	645283.44	2263946.7
775	645352.4	2263967.1
778	645564.8	2263432.9
779	645562.98	2263465.3
780	645531.72	2263495.7
781	645516.34	2263510
782	645505.16	2263523.7
783	645493.52	2263546.4
784	645470.72	2263600.5
785	645427.86	2263699.6
786	645361.42	2263669.4
787	645350.26	2263664.1
788	645321.52	2263683.2
789	645316.1	2263686.8
790	645271.42	2263696.5
791	645253.08	2263700.5
792	645237.58	2263712.6
793	645231.08	2263704.7
794	645224.28	2263695.8
795	645193.78	2263657
796	645190.96	2263642.9
797	645205.6	2263624.6
798	645224.28	2263599.8
799	645243.14	2263571.6
800	645250.46	2263560.6
801	645261.1	2263545.7
802	645270.74	2263533.9
803	645277.74	2263525.8
804	645285.66	2263514.6
805	645291.36	2263506.1
806	645297.36	2263499.5
807	645303.92	2263496.7
808	645307.52	2263496.1

№	X	Y
91	645944.92	2263199.9
92	645943.66	2263198.7
93	645950.96	2263184.2
94	645926.2	2263172.1
95	645958.44	2263115.9
96	645979.64	2263127.9
97	645982.08	2263108.8
98	646005.44	2263110.3
99	646065.58	2263156.8
100	646083.74	2263165.5
80	646097.26	2263172
101	646060.88	2263260
102	646044.7	2263296.1
103	646032.08	2263327.3
104	646030.84	2263330.5
105	646019.8	2263353
106	646018.52	2263356
107	646016.7	2263361.4
108	646015.36	2263364.3
109	646009.84	2263375.3
110	646007.16	2263381.3
111	646003.5	2263389.2
112	645996.54	2263403.7
113	645986.14	2263424.8
114	645975.38	2263419.9
115	645936.82	2263400.9
116	645929.02	2263396.8
117	645927.84	2263396.2
118	645902.56	2263383.1
119	645892.8	2263378.2
120	645895.64	2263371.4
121	645906.12	2263347.3
122	645913.14	2263332.1
123	645920.06	2263315.6
124	645926.94	2263299.2
125	645940.02	2263268.3
126	645941.58	2263264.5
127	645943.78	2263259.9
128	645955.08	2263236
129	645956.58	2263236.7
130	645964.42	2263222.8
131	645966.8	2263220
132	645981.42	2263227.3
133	646017.2	2263243.3
134	646016.58	2263244.8
135	646024.62	2263247.7
136	646026.4	2263243.8
101	646060.88	2263260
137	645918.42	2263559.7

№	X	Y
809	645312.88	2263495.6
810	645319.76	2263497.4
811	645324.68	2263502
812	645337.08	2263497
813	645348.9	2263496
814	645361.14	2263489.5
815	645376.82	2263478.6
816	645382.14	2263474
817	645400.7	2263458
818	645400.9	2263458.2
819	645424.42	2263437.9
820	645425.64	2263434.7
821	645440.42	2263395.7
822	645471.08	2263407.6
823	645466.78	2263418.9
824	645479.4	2263423.7
825	645489.86	2263423.8
826	645489.94	2263423.8
827	645525.2	2263424.9
778	645564.8	2263432.9
829	645387.16	2263726
830	645378.3	2263742.6
831	645370.16	2263758
832	645355.42	2263783.8
833	645345.42	2263800.2
834	645323.76	2263835.2
835	645307.48	2263862
836	645293.92	2263854.4
837	645280.86	2263847.2
838	645280.18	2263847.7
839	645279.02	2263846.2
840	645239	2263824.1
841	645238.62	2263819.7
842	645238.78	2263816.1
843	645239.28	2263812.1
844	645240.62	2263807.3
845	645245.16	2263798.8
846	645263.36	2263764.3
847	645265.5	2263760
848	645237.7	2263743.6
849	645231.48	2263738.4
850	645256.28	2263716.5
851	645275.62	2263711.6
852	645319.94	2263700
853	645354.06	2263682.2
854	645374.16	2263691.6
828	645399.34	2263703.2
855	645219.92	2263748.4
856	645245.86	2263762.9

№	X	Y
138	645867.44	2263547.4
139	645820.6	2263537.8
140	645768.96	2263537.1
141	645765.16	2263534.7
142	645789.7	2263516.8
143	645808.42	2263503.1
144	645824.44	2263492.2
145	645831.02	2263488.2
146	645841.7	2263481.4
147	645845.4	2263478
148	645853.56	2263466.9
149	645865.72	2263440.2
150	645874.36	2263420.3
151	645877.88	2263412.5
152	645881.62	2263404.1
153	645890.94	2263384.2
154	645900.04	2263389
155	645934.9	2263407.4
156	645971.6	2263427.7
157	645978.06	2263431.3
158	645966.04	2263457.9
159	645959.98	2263470.8
160	645953.46	2263484.5
161	645944.84	2263503.2
162	645940.86	2263511.7
163	645927.84	2263539.8
137	645918.42	2263559.7
164	645961.16	2263095.2
165	645928.2	2263110.9
166	645903.82	2263135.3
166	645903.82	2263135.3
167	645899.56	2263140.1
168	645891.72	2263149.1
169	645890.24	2263147.9
170	645870.1	2263134.2
171	645864.86	2263131.3
172	645847.24	2263122
173	645848.36	2263102
174	645841.08	2263097.7
175	645859.96	2263059.8
176	645878.14	2263021
177	645890.78	2262993.7
178	645916.96	2263031.7
179	645944.94	2263067.9
164	645961.16	2263095.2
180	645941.72	2263227.6
181	645926.88	2263264
182	645920.94	2263278.6
183	645914.36	2263293.6

№	X	Y
857	645246.46	2263771.4
858	645227.5	2263809.5
859	645215.14	2263825.9
860	645243.26	2263842.1
861	645261.1	2263853.5
862	645298.82	2263875
863	645273.9	2263934.2
864	645231.7	2263920.4
865	645218.14	2263913
866	645200.04	2263899.7
867	645176.98	2263936.7
868	645162.54	2263959.9
869	645154.32	2263973.1
870	645146.5	2263985.6
871	645130.72	2264011
872	645127.5	2264016.1
873	645071.58	2264018
874	645067.84	2264019.7
875	645050.76	2264029.7
876	645023.72	2264048.6
877	645015.78	2264037.7
878	644999.14	2264017.5
879	644996.98	2264014.7
880	644982.72	2263998.7
881	644974.04	2263989.1
882	644995.04	2263970.3
883	645014.62	2263951.2
884	645027.26	2263939.7
885	645031.52	2263935.4
886	645048.86	2263918.1
887	645050.24	2263916.5
888	645051.82	2263914.6
889	645053.16	2263913.2
890	645069.16	2263897.6
891	645083.44	2263883.3
892	645096.88	2263869.6
893	645109.24	2263856.8
894	645124.64	2263841.1
895	645136.94	2263828.5
896	645150.86	2263814.4
897	645163.08	2263801.7
898	645175.72	2263788.8
899	645189.2	2263775.4
900	645197.16	2263768.5
855	645219.92	2263748.4
901	645269.08	2263945.7
902	645260.12	2263966.5
903	645254.94	2263978.9
904	645249.56	2263990.8
905	645239.14	2264012.3

№	X	Y
184	645907.1	2263309.4
185	645903.8	2263316.7
186	645902.74	2263319.2
187	645899.8	2263326.1
188	645893.72	2263340.2
189	645887.3	2263355
190	645880.98	2263369.6
191	645874.82	2263383.8
192	645868.94	2263397.5
193	645867.32	2263401.3
194	645862.24	2263412.6
195	645855.82	2263426
196	645848.4	2263441.7
197	645836.1	2263466.1
198	645811.12	2263479.3
199	645799.72	2263487.4
200	645786	2263497
201	645756.32	2263516.3
202	645712.94	2263490.7
203	645706.62	2263487
204	645681.86	2263476.1
205	645683.76	2263471.7
206	645685	2263468.7
207	645694.38	2263447
208	645701.08	2263431.8
209	645702.08	2263429.5
210	645711.36	2263407.1
211	645713.26	2263402.9
212	645720.98	2263383.4
213	645725.12	2263376.1
214	645726.02	2263376.4
215	645734.06	2263356
216	645736.14	2263350.4
217	645746.56	2263324.2
218	645761.1	2263290.1
219	645768.3	2263272
220	645775.4	2263254.3
221	645782.06	2263238
222	645788.48	2263222.1
223	645790.5	2263217.5
224	645794.98	2263206.9
225	645802.1	2263190.9
226	645808.7	2263175
227	645820.96	2263146.1
228	645827.66	2263130.4
229	645846.1	2263140
230	645864.18	2263150.8
231	645866.44	2263152.3
232	645874.08	2263157.5
233	645879.1	2263161.3
234	645887.1	2263167.7

№	X	Y
906	645181.82	2264014.2
1441	645184.6	2264009.5
1442	645171.9	2264008.9
907	645153.56	2263999
908	645172.86	2263968
909	645183.34	2263951.2
910	645190.06	2263940.4
911	645200.78	2263923.2
912	645235.54	2263934.7
901	645269.08	2263945.7
913	645222.1	2263725.4
914	645216.78	2263730.7
915	645195.18	2263751.9
916	645173.18	2263772.6
917	645160.96	2263785.2
918	645149.42	2263797.2
919	645138.94	2263809.4
920	645124.22	2263823.9
921	645106.38	2263841.6
922	645095.16	2263852.7
923	645082.96	2263864.8
924	645070.22	2263877.4
925	645058.44	2263889.8
926	645046.8	2263901.4
927	645034.46	2263913.6
928	645022.3	2263925.8
929	645010.14	2263938.2
930	644997.98	2263950.2
931	644986.8	2263961.2
932	644970.68	2263976.2
933	644968.88	2263975.6
934	644957.8	2263963.1
935	644949.48	2263951.6
936	644941.28	2263942.5
937	644938.76	2263940.3
938	644935.14	2263936.5
939	644923.44	2263924
940	644907.98	2263907.4
941	644925.9	2263890
942	644945.34	2263872.5
943	644968.62	2263851.6
944	644990.7	2263829.7
945	644994.12	2263826.2
946	645019.16	2263802
947	645026.64	2263794.3
948	645035.72	2263784.8
949	645048.44	2263771.7
950	645052.88	2263772.6
951	645056.92	2263766
952	645078.46	2263743.4

№	X	Y
235	645893.64	2263173.4
236	645898.98	2263178.3
237	645913.22	2263192.2
238	645929.56	2263208
239	645931.06	2263209.6
240	645932.9	2263212
241	645934.56	2263214.5
242	645936.24	2263218
243	645937.48	2263221.4
180	645941.72	2263227.6
244	645873.12	2262952
245	645879.88	2262959.1
246	645880.54	2262960.8
247	645879.22	2262972.4
248	645862.52	2263008.3
249	645852	2263037.7
250	645842.5	2263058.9
251	645803.74	2263049.9
252	645765.64	2263044.3
253	645741.04	2263039.8
254	645735.18	2263038.7
255	645725.46	2263035.5
256	645722.78	2263033.2
257	645719.32	2263028.9
258	645711.24	2263016.1
259	645710.22	2263000.8
260	645709.46	2262984.6
261	645718.6	2262983.8
262	645735.56	2262981.8
263	645755.02	2262978.6
264	645759	2262976
265	645763.9	2262974.5
266	645773.74	2262973
267	645786.38	2262970.2
268	645791.22	2262968.2
269	645838.54	2262960
244	645873.12	2262952
270	645834.16	2263072.5
271	645826.6	2263090.3
272	645813.02	2263122
273	645804.24	2263142.7
274	645799.9	2263152.8
275	645792.86	2263169.1
276	645786.86	2263183.5
277	645779.14	2263201.3
278	645772.4	2263217.4
279	645768.28	2263227.1
280	645765.98	2263232.8
281	645763.68	2263238.3

№	X	Y
953	645102.06	2263721
954	645121.5	2263700
955	645135.18	2263687.7
956	645170.02	2263662.7
957	645174.08	2263664.1
958	645180.18	2263666.4
959	645201.72	2263698.1
960	645207.04	2263705.3
961	645216.34	2263717.6
913	645222.1	2263725.4
962	645333	2263377
963	645330.34	2263381.6
964	645325.82	2263379.6
965	645318.6	2263392.7
966	645302.06	2263414.4
967	645296.84	2263422.8
968	645295.94	2263424.3
969	645292.36	2263434.2
970	645290.64	2263449.3
971	645291.1	2263461.7
972	645291.42	2263468.8
973	645289	2263472.3
974	645286.26	2263477.9
975	645282.48	2263483.7
976	645274.04	2263498.3
977	645272.06	2263501.3
978	645257.48	2263523.2
979	645253.84	2263527.8
980	645253.18	2263529.5
981	645246.04	2263540.3
982	645243.14	2263544.1
983	645235.76	2263555.5
984	645218.88	2263581.8
985	645206.96	2263598.3
986	645194.8	2263614.5
987	645190.6	2263618.8
988	645174.44	2263634.8
989	645157.76	2263646.9
990	645131.48	2263673.3
991	645112.3	2263691.1
992	645097.98	2263706.2
993	645057.38	2263662.5
994	645076.14	2263648.3
995	645080.62	2263644.5
996	645087.18	2263639.1
997	645091.1	2263636.9
998	645093.26	2263635.4
999	645116.24	2263620.3
1000	645138.26	2263598.9
1001	645148.22	2263589.3

№	X	Y
282	645760.72	2263245.5
283	645752.38	2263243.4
284	645746.48	2263242
285	645742.96	2263241.2
286	645736.28	2263239.7
287	645726.68	2263236.4
288	645718.2	2263233.6
289	645716.2	2263233
290	645704.02	2263228
291	645674.86	2263216.4
292	645668	2263213.5
293	645676.78	2263192.3
294	645684.34	2263174.5
295	645685.32	2263171.9
296	645691.44	2263155.5
297	645698.4	2263136.8
297	645698.4	2263136.8
298	645699.96	2263132.9
299	645706.22	2263118.6
300	645712.36	2263104.8
301	645721.66	2263083.5
302	645730.66	2263062.5
303	645758.42	2263057
304	645766.84	2263057.2
305	645796.58	2263060.6
306	645812.68	2263062.5
270	645834.16	2263072.5
307	645756.32	2263252.6
308	645738.04	2263296.7
309	645731.7	2263312
310	645723.14	2263332.1
311	645714.94	2263351.3
312	645707.22	2263369.4
313	645700.26	2263385.7
314	645694.6	2263399
315	645693.32	2263401.8
316	645692.92	2263402.8
317	645685.42	2263419.8
318	645675.14	2263443.5
319	645667.16	2263461.9
320	645622.68	2263437.6
321	645614.98	2263433.6
322	645601.7	2263428.2
323	645593.48	2263424.4
324	645581.74	2263419.8
325	645576.14	2263417.9
326	645579.64	2263410
327	645593.62	2263379.9
328	645600.32	2263364.3
329	645606.8	2263348.6

№	X	Y
1002	645152.08	2263582
1003	645170.3	2263561.3
1004	645197.92	2263528.8
1005	645225.44	2263501.1
1006	645249.46	2263472.8
1007	645278.36	2263441.4
1008	645276.36	2263439.7
1009	645291.26	2263418.9
1010	645313.8	2263390
1011	645318.82	2263380.9
1012	645321.06	2263382.1
1013	645325.84	2263373.8
962	645333	2263377
1014	645085.2	2263715.7
1015	645069.32	2263732.2
1016	645058.1	2263743.2
1017	645051.08	2263751.4
1018	645031.08	2263770.9
1019	645026.78	2263775.3
1020	645021.24	2263780.7
1021	645015.02	2263786.8
1022	645009.46	2263792.3
1023	645005.78	2263796
1024	644984.32	2263817
1025	644974.7	2263826.1
1026	644973.86	2263826.8
1027	644958.02	2263842
1028	644950.72	2263848.8
1029	644935.12	2263862.4
1030	644920.12	2263875.6
1031	644918.04	2263877.7
1032	644891.6	2263901.4
1033	644873.12	2263918.6
1034	644857.48	2263933.6
1035	644845.34	2263922
1036	644842.26	2263918
1037	644839.56	2263914.1
1038	644833.22	2263905.5
1039	644818.98	2263889
1040	644814.56	2263883.8
1041	644811.04	2263879.6
1042	644818.46	2263871.5
1043	644825.94	2263865.6
1044	644840.7	2263856.1
1045	644866.86	2263834.2
1046	644869.76	2263832
1047	644886.78	2263819.2
1048	644892.56	2263815.3
1049	644906.72	2263808.5
1050	644909.38	2263807

№	X	Y
330	645609.44	2263342.2
331	645613.82	2263332.2
332	645617.92	2263322.9
333	645620.4	2263317.3
334	645627.4	2263301.4
335	645634.26	2263285.5
336	645640.96	2263270.2
337	645648.38	2263254.6
338	645655.84	2263238.9
339	645664.98	2263219.6
340	645672.32	2263222.5
341	645678.8	2263225.1
342	645687.42	2263228.4
343	645694.16	2263231
344	645704.2	2263234.8
345	645711.26	2263237.5
346	645725.58	2263242.5
307	645756.32	2263252.6
347	645719.24	2263055.8
348	645712.24	2263072
349	645709.64	2263078.4
350	645702.98	2263094.5
351	645701.66	2263097.4
352	645698.54	2263103
353	645693.62	2263113.1
354	645684.46	2263132.3
355	645683.68	2263134.1
356	645676.68	2263149.8
357	645669.02	2263166.9
358	645636.74	2263152.5
359	645626.72	2263148.1
360	645621.84	2263146.1
361	645599.62	2263136.4
362	645559.64	2263119.6
363	645553.1	2263117.4
364	645554.48	2263113.2
365	645557.5	2263105.4
366	645565.94	2263083.9
367	645571.28	2263071.4
368	645575.3	2263062.1
369	645578.44	2263054.6
370	645584.66	2263039
371	645588.46	2263030
372	645598.46	2263005.3
373	645602.02	2263006
374	645603.08	2263003.7
375	645609.26	2262993
376	645612.62	2262988.5
377	645616.46	2262986.4
378	645631.06	2262983.1

№	X	Y
1051	644910.82	2263802.6
1052	644911.62	2263797
1053	644916.76	2263792.3
1054	644922.18	2263789
1055	644924.22	2263788.6
1056	644928.1	2263789.5
1057	644934.12	2263792.3
1058	644941.38	2263787.1
1059	644959.08	2263776.1
1060	644972.06	2263771.3
1061	644968.7	2263766.5
1062	644961.68	2263760
1063	644966.32	2263753.9
1064	644971.68	2263747.6
1065	644975.66	2263743.6
1066	644982.06	2263736.9
1067	645007.28	2263703.8
1068	645039.36	2263679.7
1069	645044.68	2263678.9
1070	645051.76	2263683.5
1071	645067.62	2263705.1
1072	645072.58	2263700.8
1072	645072.58	2263700.8
1073	645077.16	2263705.4
1074	645079.64	2263708.2
1075	645083.8	2263712.3
1014	645085.2	2263715.7
1076	645002.56	2264098.6
1077	645029.08	2264143.8
1078	645076.9	2264179.4
1079	645092.74	2264191.2
1080	645102	2264210.1
1081	645105.7	2264217
1082	645125.64	2264257.5
1083	645106.3	2264290.3
1084	645069.92	2264266.3
1085	645066.38	2264259.4
1086	645054.32	2264238.3
1087	645049	2264240.2
1088	645022.76	2264243.9
1089	645020.12	2264242.7
1090	645013	2264237.3
1091	645008.44	2264233.3
1092	644989.64	2264214.9
1093	644983.58	2264207.5
1094	644992.88	2264198.2
1095	644962.14	2264168.5
1096	644960.58	2264166.5
1097	644945.01	2264154.95
1098	644928.61	2264151.70

№	X	Y
379	645645.04	2262981.9
380	645653.98	2262982.8
381	645690.34	2262985.7
382	645704.82	2262985
383	645705.18	2263001.6
384	645705.42	2263021.7
385	645710.8	2263033.8
386	645720.06	2263041.6
347	645719.24	2263055.8
387	645667.28	2263170.4
388	645660.64	2263185.5
389	645650.38	2263208.9
390	645640.04	2263232.6
391	645631.76	2263253.1
392	645625.86	2263266.1
393	645619.3	2263281.7
394	645612.7	2263297.2
395	645606.26	2263312.4
396	645604.2	2263317.2
397	645599.62	2263327.8
398	645589.74	2263350.7
399	645579.72	2263373.8
400	645570.48	2263395.1
401	645567.5	2263400.1
402	645561.86	2263413.6
403	645532.48	2263405.34
404	645528.68	2263404.28
405	645523.92	2263401.82
406	645523.42	2263403.50
407	645455.92	2263372.3
408	645459.06	2263364.2
409	645464.2	2263351.1
410	645476.84	2263318.5
411	645481.06	2263307.7
412	645486.46	2263293.1
413	645494.38	2263269.9
414	645503.18	2263249.2
415	645512.38	2263224.9
416	645516.1	2263215
417	645526.48	2263187.7
418	645538.98	2263154.5
419	645546.06	2263136.4
420	645551.28	2263122.6
421	645581.78	2263135.5
422	645590.56	2263139.8
423	645623.72	2263153.3
424	645643.04	2263161.2
387	645667.28	2263170.4

№	X	Y
1099	644919.46	2264140.14
1100	644916.89	2264137.47
1101	644942.58	2264115.5
1102	644948.4	2264112.8
1103	644957.94	2264108.8
1104	644958	2264108.8
1105	644973.06	2264102
1106	644995.6	2264142.3
1107	645016.88	2264179.8
1108	645026.58	2264174.8
1109	645011.28	2264155.5
1110	644987.74	2264111.8
1076	645002.56	2264098.6
1111	644901.34	2263914.2
1112	644914.32	2263924.5
1113	644941.32	2263954.5
1114	644950.16	2263969.4
1115	644954.3	2263976.2
1116	644959.84	2263989.3
1117	644976.06	2264009.7
1118	644983.56	2264019.9
1119	644993.1	2264033.5
1120	645006.86	2264053.7
1121	645009.54	2264059.5
1122	645002.48	2264065.7
1123	644989.08	2264074.1
1124	644976.26	2264081
1125	644967.84	2264084.4
1126	644964.22	2264082.6
1127	644954.26	2264079.4
1128	644942.98	2264071.6
1129	644939.84	2264069.6
1130	644898.12	2264081.3
1131	644896.06	2264077.3
1132	644835.62	2264097.6
1133	644825.04	2264100.6
1134	644795.78	2264108.5
1135	644775.6	2264112.9
1136	644731.36	2264122.7
1137	644703.52	2264128.5
1138	644682.84	2264133.1
1139	644667.63	2264130.83
1503	644666.71	2264119.69
1504	644666.03	2264116.96
1140	644665.06	2264117.97
1141	644612.19	2264137.04
1142	644599.82	2264135.4
1143	644572.94	2264133.06
1144	644570.54	2264128.9
1145	644561.66	2264133

№	X	Y
425	646141.5	2262861.3
426	646104.32	2262872.1
427	646092.16	2262827.6
428	646091.8	2262827.7
429	646090.86	2262824
430	646091.16	2262824
431	646090.8	2262822.4
432	646085.12	2262798.2
433	646082.06	2262780.5
434	646090.02	2262779.2
435	646091.56	2262789.3
436	646091.76	2262793
437	646095.54	2262792.8
438	646095.34	2262794.9
439	646101.18	2262793.7
440	646104.36	2262793.8
441	646108.3	2262798.2
442	646113.86	2262807
443	646118.28	2262815.8
444	646121.02	2262818.4
445	646132.5	2262835.8
446	646139.16	2262852.9
425	646141.5	2262861.3
447	646075.36	2262802.6
448	646080.7	2262826.5
449	646092.04	2262879.1
450	646012.06	2262901.9
451	645993.54	2262829.3
452	646050.64	2262817.9
453	646048.42	2262807.9
447	646075.36	2262802.6
454	645948	2262670.3
455	645955.54	2262707
456	645962.9	2262742.3
457	645970.16	2262777.3
458	645976.9	2262812.3
459	645985.94	2262848.3
460	645995.56	2262884.7
461	645954.28	2262890.3
462	645918.94	2262898.3
463	645901.14	2262831.7
464	645889.96	2262827.8
465	645878.74	2262815.9
466	645893.68	2262867
467	645905.22	2262917.2
468	645872.16	2262922.9
469	645837.84	2262926.4
470	645833.62	2262926.7

№	X	Y
1146	644555.06	2264136.1
1147	644548.22	2264138.6
1148	644530.42	2264146.3
1149	644516.64	2264151.7
1150	644512.26	2264153.6
1151	644479.98	2264157.2
1152	644438.28	2264165.5
1153	644425.58	2264135.7
1154	644468.88	2264119.5
1155	644490.28	2264108.4
1156	644498.82	2264103.4
1157	644507.32	2264098.5
1158	644517.2	2264092.9
1159	644519.92	2264091.4
1160	644527.84	2264086.7
1161	644533.44	2264083.3
1162	644536.94	2264081.4
1163	644543.62	2264077
1164	644572.76	2264060
1165	644576.68	2264055.2
1166	644588.58	2264043.8
1167	644602.72	2264030.6
1168	644610	2264022.8
1169	644623.32	2264008.4
1170	644632.62	2264006.9
1171	644651.66	2264006.8
1172	644663.86	2264006.5
1173	644685.16	2264006.7
1174	644715.2	2264007.1
1175	644750.9	2264005
1176	644783.08	2264002.6
1177	644810.62	2263999.5
1178	644815.28	2263997
1179	644823.44	2263991.4
1180	644867.24	2263948.2
1181	644871.14	2263943.9
1111	644901.34	2263914.2
1182	644803.26	2263889.8
1183	644813.92	2263900.9
1184	644816.44	2263902.3
1185	644829.08	2263913.5
1186	644835.06	2263919.2
1187	644842.6	2263931.5
1188	644850.74	2263940.4
1189	644835.04	2263955.1
1190	644825.36	2263963.9
1191	644814.34	2263973.3
1192	644794.24	2263984
1193	644762.6	2263987.2
1194	644745.52	2263988.5

№	X	Y
471	645810.78	2262924.8
472	645799.32	2262930.2
473	645772.32	2262918.4
474	645761.6	2262912.6
475	645752.2	2262908.3
476	645746.68	2262905.8
477	645731.38	2262899.1
478	645692.9	2262885.1
479	645666.62	2262874.5
480	645651.32	2262868.3
481	645649.5	2262865.9
482	645649.18	2262863
483	645649.32	2262860.1
484	645651.48	2262846.9
485	645653.12	2262838.9
486	645658.52	2262825.7
487	645664.24	2262820.2
488	645669.1	2262820.5
489	645681.36	2262823.2
490	645697.38	2262828.7
491	645707.02	2262832.5
492	645710.64	2262834.3
493	645750.94	2262851.5
494	645759.84	2262855.2
495	645787.16	2262863.6
496	645797.18	2262866.7
497	645820.44	2262810.1
498	645841.06	2262766
499	645830.9	2262761.3
500	645811.28	2262806.1
501	645788.64	2262859.2
502	645763.16	2262849.9
503	645739.2	2262840.8
504	645710.74	2262828.5
505	645692.16	2262821.6
506	645666.8	2262811.8
507	645673.3	2262799.1
508	645675.84	2262793.7
509	645693.64	2262760.7
510	645726.64	2262706.5
511	645717.86	2262702.2
512	645698.96	2262735.7
513	645684.2	2262761.8
514	645652.8	2262744
515	645650.94	2262741.5
516	645611.46	2262723.4
517	645583.62	2262711.4
518	645555.96	2262699.5
519	645534.2	2262689.6
520	645529.6	2262687.8
521	645554.92	2262657.2

№	X	Y
1195	644716.84	2263989.2
1196	644706.26	2263989.3
1197	644677.82	2263988.4
1198	644653.72	2263988.6
1199	644653.66	2263985
1200	644634.92	2263987.2
1201	644611.92	2263989.8
1202	644584.14	2263987.4
1203	644592.54	2263957.9
1204	644597.06	2263961.5
1205	644594.38	2263956.8
1206	644595.78	2263951.1
1207	644604.3	2263935.4
1208	644608.2	2263931.4
1209	644613.06	2263927.8
1210	644623.7	2263922.6
1211	644651.46	2263912.4
1212	644675.96	2263909.6
1213	644700.16	2263911
1214	644741.16	2263915
1215	644743.1	2263917
1216	644768.78	2263905.6
1182	644803.26	2263889.8
1217	644507.46	2264176.5
1218	644512.84	2264194.4
1219	644467.84	2264217.4
1220	644458.04	2264190.4
1217	644507.46	2264176.5
1221	644404.76	2264138.1
1222	644419.52	2264159.3
1223	644414.28	2264163.1
1224	644391.8	2264177.9
1225	644369.96	2264144.4
1226	644374.56	2264141.2
1221	644404.76	2264138.1
1227	644565.06	2263999.9
1228	644553.8	2264040.3
1229	644528.4	2264061.3
1230	644514.68	2264068.8
1231	644501.08	2264076.2
1232	644499.76	2264073.8
1233	644496.44	2264075.6
1234	644497.76	2264078
1235	644474.04	2264091
1236	644463.68	2264096.5
1237	644462.78	2264096.4
1238	644466.28	2264101.1
1239	644445.92	2264109.8

№	X	Y
522	645555.8	2262657.2
523	645662.98	2262529.2
524	645686.62	2262574.4
525	645729.68	2262571
526	645768.24	2262719.5
527	645862.68	2262693.6
528	645880.7	2262688.7
529	645902.14	2262682.9
454	645948	2262670.3
530	645795.42	2262941.3
531	645795.18	2262947.4
532	645795.24	2262948.6
533	645795.76	2262955.1
534	645761.06	2262962.2
535	645722.66	2262970.7
536	645708.16	2262970.7
537	645688.82	2262970.2
538	645650.98	2262964.8
539	645618.22	2262956.1
540	645629.48	2262917
541	645641.48	2262881.5
542	645642.66	2262879.3
543	645644	2262878.7
544	645647.44	2262878.2
545	645650.24	2262878.4
546	645658.08	2262879.3
547	645685.32	2262889.4
548	645725.56	2262906.4
549	645736.16	2262908.6
550	645741.42	2262909.2
551	645762.78	2262918.9
552	645772.64	2262924.5
553	645776.36	2262926.8
554	645779.88	2262928.9
555	645783.7	2262931.3
556	645787.7	2262934.3
557	645791.7	2262937.9
530	645795.42	2262941.3
558	645677.44	2262768.9
559	645677.58	2262771.3
560	645657.32	2262808.2
561	645622.66	2262797
562	645579.18	2262784.5
563	645562.8	2262779.1
564	645552.76	2262775.6
565	645552.7	2262775.7
566	645533.2	2262769.2

№	X	Y
1240	644431.02	2264114.5
1241	644427.18	2264115.6
1242	644423	2264117.1
1243	644404.56	2264120.3
1244	644382.28	2264122.2
1245	644360.54	2264122.4
1246	644356.38	2264099.7
1247	644352.46	2264081.5
1248	644345.6	2264053
1249	644345.3	2264051.7
1250	644344.32	2264048.74
1251	644338.82	2264044.11
1252	644366.09	2263985.50
1253	644358.98	2263979.19
1254	644365.50	2263970.37
1502	644370.11	2263965.55
1255	644369.02	2263964.7
1256	644352.74	2263950.6
1257	644334.58	2263931.1
1258	644333.5	2263929.9
1259	644324.42	2263887.4
1260	644318.92	2263869.4
1261	644317.92	2263860.5
1262	644324.42	2263855.2
1263	644308.84	2263837.9
1264	644313.24	2263824.7
1265	644309.10	2263821.67
1266	644305.90	2263818.16
1267	644303.09	2263813.66
1268	644289.27	2263815.12
1501	644274.15	2263821.54
1269	644274.55	2263811.07
1270	644271.88	2263815.3
1271	644256.36	2263827.8
1272	644249.52	2263831.1
1273	644238.26	2263850.5
1274	644236.12	2263853.5
1275	644232.82	2263861.3
1276	644217.3	2263901
1277	644220.26	2263912.2
1278	644219.28	2263927.4
1279	644219.76	2263933.5
1279	644219.76	2263933.5
1280	644202.76	2263933.8
1281	644201.6	2263914.4
1282	644199.92	2263904.6
1283	644195.8	2263894.5
1284	644196.58	2263881
1285	644199.74	2263856.4
1286	644203.66	2263841
1287	644207.02	2263825.2

№	X	Y
567	645518.6	2262764.2
568	645518.6	2262764.3
569	645517.4	2262764.5
570	645503.04	2262759.7
571	645485.68	2262754.2
572	645484.32	2262739.4
573	645487.88	2262728.6
574	645483.12	2262727.1
575	645480.26	2262724.1
576	645462.96	2262727.2
577	645473.26	2262669.7
578	645487.34	2262674
579	645484.66	2262685.3
580	645490.3	2262682.4
581	645523.84	2262694.4
582	645540.4	2262700.9
583	645556.5	2262707.5
584	645580.42	2262718.5
585	645598.54	2262726.3
586	645634.96	2262742.3
587	645636.14	2262746.5
588	645639.22	2262748.2
589	645659.24	2262758.3
558	645677.44	2262768.9
590	645636.9	2262814.1
591	645639.84	2262819.2
592	645642.14	2262823
593	645642	2262850.6
594	645637.64	2262871
595	645637.58	2262871.4
596	645626.18	2262896.1
597	645617.12	2262918.6
598	645615.16	2262923.2
599	645604.34	2262949.1
600	645601.08	2262958
601	645588.68	2262989.9
602	645585.82	2262988.8
603	645581.28	2263000.8
604	645565.36	2263040
605	645562.82	2263046.2
606	645552.7	2263078
607	645541.34	2263110.1
608	645511	2263098.9
609	645499.16	2263095.7
610	645476.5	2263087.1
611	645468.5	2263086.3
612	645441.86	2263073.9
613	645435.4	2263065
614	645436.6	2263059.1

№	X	Y
1288	644205.36	2263824.8
1289	644214.76	2263778.3
1290	644216.98	2263765.3
1500	644213.03	2263751.08
1291	644222.82	2263751.42
1292	644226.12	2263750.52
1293	644223.63	2263735.83
1294	644220.37	2263725.58
1295	644229.09	2263714.51
1296	644237.36	2263705.20
1297	644246.13	2263692.40
1298	644255.86	2263682.64
1299	644261.56	2263678.22
1300	644261.17	2263676.21
1301	644263.29	2263673.41
1302	644270.45	2263671.63
1303	644273.1	2263670.3
1304	644286.88	2263696.6
1305	644297.7	2263711.7
1306	644311.4	2263738.4
1307	644343.56	2263796.5
1308	644412.12	2263875.5
1309	644421.02	2263885.5
1310	644424.7	2263889.4
1311	644449.26	2263914.7
1312	644473.3	2263936.9
1313	644488.04	2263951
1314	644502.82	2263964.2
1315	644520.84	2263980.4
1316	644543.7	2263996.3
1317	644545.24	2263997.3
1227	644565.06	2263999.9
1318	644569.44	2263909.7
1319	644561.64	2263946.6
1320	644560.38	2263957.3
1321	644548.52	2263971.5
1322	644499.66	2263929.6
1323	644492.82	2263924.6
1324	644480.32	2263914.3
1325	644469.44	2263905.1
1326	644458.2	2263895.7
1327	644451.74	2263889.8
1328	644428.42	2263866.3
1329	644426.4	2263864.6
1330	644411.16	2263847.4
1331	644389.7	2263823.7
1332	644379.88	2263812.8
1333	644364.32	2263795.9
1334	644337.84	2263755.8
1335	644338.2	2263753.8

№	X	Y
615	645439.8	2263059.1
616	645448.88	2263037.1
617	645459.98	2263006.7
618	645466.66	2263009.4
619	645474.96	2262979.4
620	645476.68	2262972.6
621	645476.76	2262962.2
622	645477	2262958.5
623	645481	2262937
624	645482.22	2262929.7
625	645486.06	2262912.3
626	645485.8	2262885.4
627	645483.94	2262854.1
628	645487.66	2262854.3
629	645486.38	2262805.3
630	645487.22	2262786.5
631	645483.26	2262765.6
632	645552.56	2262784.3
633	645562.86	2262786.2
634	645610.56	2262801.3
590	645636.9	2262814.1
635	645537.88	2263118.8
636	645532.2	2263131.9
637	645524.84	2263151
638	645514.1	2263179.8
639	645512	2263185.3
640	645509.1	2263192.8
641	645503.06	2263208.3
642	645500.56	2263214.7
643	645493.4	2263233.8
644	645486.38	2263252.2
645	645484.06	2263258.6
646	645472.6	2263290.5
647	645470.02	2263291
648	645419.48	2263270.8
649	645417.7	2263275.2
650	645398.3	2263266.9
651	645399.3	2263264.8
652	645391.44	2263262.2
653	645375.2	2263256
654	645372.28	2263254.3
655	645391.04	2263209.5
656	645402.98	2263185.6
657	645405.26	2263171.8
658	645406.46	2263166.8
659	645412.74	2263144.4
660	645421.96	2263114.7
661	645416.88	2263112.3
662	645417.36	2263107.9
663	645417.5	2263103.6

№	X	Y
1336	644330.12	2263739.9
1337	644322.14	2263725.2
1338	644315.78	2263713
1339	644311.72	2263705.2
1340	644311.5	2263702
1341	644310.6	2263664.2
1342	644311.62	2263661.1
1343	644312.84	2263646
1344	644313.98	2263611.8
1345	644314.14	2263608
1346	644318.22	2263584
1347	644337.1	2263584.2
1348	644342	2263645.1
1349	644352.88	2263691.5
1350	644360.7	2263711.3
1351	644370.86	2263735
1352	644398.74	2263773.3
1353	644391.92	2263777.9
1354	644401.6	2263793
1355	644411.98	2263810
1356	644415.1	2263813.5
1357	644425.66	2263825
1358	644436.24	2263836.6
1359	644441.76	2263843.1
1360	644444.88	2263846.4
1361	644446.68	2263848.2
1362	644449.76	2263845.1
1363	644477.12	2263860.6
1364	644522.62	2263897
1365	644526.9	2263891.5
1318	644569.44	2263909.7
1366	644305.32	2263361.9
1367	644309	2263374.8
1368	644315.12	2263397
1369	644315.86	2263401.1
1370	644315.92	2263405.8
1371	644320.68	2263407.9
1372	644319.12	2263411.4
1373	644317.96	2263412.5
1374	644311.94	2263426.6
1375	644317.26	2263428
1376	644323.64	2263430.2
1377	644326	2263462.9
1378	644325.12	2263465.4
1379	644322.5	2263474
1380	644321.68	2263486.9
1381	644324.86	2263487.2
1382	644316.7	2263534
1383	644322.38	2263534.4
1384	644321.9	2263541.6

№	X	Y
664	645418.5	2263099
665	645420.7	2263095.7
666	645423.36	2263093
667	645427.86	2263092.1
668	645434.76	2263082.9
669	645436.04	2263080.4
670	645449.28	2263085.7
671	645453.54	2263087.4
672	645493.16	2263099.8
673	645507.74	2263104.2
674	645521.64	2263109.4
675	645532.78	2263113.9
635	645537.88	2263118.8
676	645469.16	2263296.1
677	645457.24	2263326.2
678	645448	2263349
679	645439.44	2263371.6
680	645437.66	2263375.5
681	645436.52	2263378
682	645427.3	2263395.3
683	645412.34	2263424
684	645404.8	2263432.9
685	645400.36	2263437.6
686	645388.24	2263450
687	645387.62	2263450.7
688	645384.24	2263453.9
689	645370.76	2263465.7
690	645367.52	2263468
691	645349.36	2263476.7
692	645337.48	2263480.9
693	645329.4	2263482
694	645320.28	2263481.7
695	645308.42	2263478
696	645301.12	2263472.9
696	645301.12	2263472.9
697	645296.6	2263466
698	645296.08	2263453.5
699	645299.16	2263428.4
700	645300.1	2263426.4
701	645306.4	2263415.8
702	645329.36	2263389.4
703	645342.04	2263370.5
704	645346.34	2263368.9
705	645359.42	2263294
706	645372.02	2263298.7
707	645372.52	2263297
708	645373.8	2263291.5
709	645376.64	2263282.8
710	645381.58	2263269.5
711	645389.04	2263271.2

№	X	Y
1385	644317.44	2263567.1
1386	644307.78	2263583.1
1387	644305.7	2263589.3
1388	644300.22	2263600.1
1389	644295.6	2263608.9
1390	644289.44	2263609.7
1391	644272.37	2263601.00
1392	644250.57	2263589.93
1393	644240.66	2263584.71
1394	644224.81	2263576.36
1395	644212.61	2263569.47
1396	644187.64	2263555.4
1397	644182.82	2263552.8
1398	644179.22	2263558.9
1399	644172.88	2263555.4
1400	644148.4	2263541.5
1401	644110.82	2263520.2
1402	644093.44	2263510.3
1403	644077.46	2263500.5
1404	644059.8	2263489.8
1405	644090.58	2263444.5
1406	644115.26	2263408.1
1407	644134.74	2263420.1
1408	644141.14	2263430.2
1409	644165.7	2263463.3
1410	644183.94	2263495.5
1411	644186.68	2263493.4
1412	644188.86	2263490.7
1413	644191.2	2263490.1
1414	644201.9	2263501.6
1415	644207.28	2263509.9
1416	644209.1	2263507.7
1417	644226.32	2263492.7
1418	644229.32	2263491.2
1419	644236.9	2263496.3
1420	644243.14	2263498.3
1421	644246.7	2263498.2
1422	644255.64	2263495.2
1423	644261.06	2263493.8
1424	644268.94	2263496.9
1425	644267.98	2263494.2
1426	644270.52	2263492
1427	644279.92	2263452.7
1428	644276.38	2263448.1
1429	644277.04	2263443.8
1430	644276.38	2263440.4
1431	644276.2	2263419.4
1432	644270.4	2263413.1
1433	644269.82	2263408.1
1434	644269.26	2263397.3
1435	644269.54	2263386.7

№	X	Y
712	645428.56	2263283.2
676	645469.16	2263296.1
713	645674	2263728.9
714	645648.62	2263783.3
715	645594.32	2263757.8
716	645619.7	2263703.4
713	645674	2263728.9

№	X	Y
1436	644270.08	2263380.2
1437	644270.76	2263372.8
1438	644272.28	2263366.2
1439	644298.94	2263363.9
1366	644305.32	2263361.9
1303	644273.1	2263670.3
1442	644251.74	2263638.8
1441	644203.18	2263599
1440	644047.34	2263508.8
1303	644273.1	2263670.3

Ведомость координат поворотных точек границ формируемых и изменяемых земельных участков

Таблица 2

№ п/п	X	Y
59:37:0890101:138, площадь 1540 кв.м		
1	646148.14	2263117.1
2	646187.26	2263133.98
3	646178.5	2263167.04
4	646133.44	2263146.86
1	646148.14	2263117.1
59:37:0890101:1, площадь 1704 кв.м		
1	646176.6	2263179.46
2	646165.62	2263208.42
3	646159.38	2263205.66
4	646149.56	2263201.16
5	646114.44	2263185.44
6	646128.04	2263157.16
1	646176.6	2263179.46
59:37:0890101:159, площадь 2042 кв.м		
1	646152.9	2263234.9
2	646142.98	2263259.08
3	646140.28	2263265.1
4	646125.76	2263260.82
5	646108.54	2263256.1
6	646086.5	2263249.34
7	646088.18	2263245.38
8	646098.92	2263220.2
9	646102.22	2263212.52
10	646109.66	2263215.5
11	646139.32	2263228.62
12	646147.4	2263232.18
13	646148.6	2263233.02
1	646152.9	2263234.9
59:37:0890101:143, площадь 1613 кв.м		
1	646124.32	2263298.58
2	646111.26	2263325.54
3	646107.94	2263324.34
4	646062.48	2263303.16
5	646074.8	2263276.34
1	646124.32	2263298.58
59:37:0000000:2062, площадь 2364 кв.м		

№ п/п	X	Y
59:37:0890101:63, площадь 1028 кв.м		
1	644714.88	2263944.06
2	644716.84	2263989.2
3	644745.54	2263988.5
4	644737.72	2263960.88
5	644736.66	2263960.1
6	644735.76	2263956.24
7	644734.02	2263951.44
8	644729.92	2263944.42
9	644728.38	2263943.9
1	644714.88	2263944.06
59:37:0890101:561, площадь 4169 кв.м		
1	644569.44	2263909.7
2	644548.94	2263890.92
3	644551.18	2263882.82
4	644636.98	2263902.5
5	644636.4	2263908.42
6	644616.48	2263918.12
7	644600.6	2263934.36
8	644592.56	2263957.9
9	644584.14	2263987.38
10	644559.92	2263979.8
11	644548.52	2263971.48
12	644560.38	2263957.34
13	644561.64	2263946.58
1	644569.44	2263909.7
59:37:0890101:55, площадь 3206 кв.м		
1	644499.66	2263929.62
2	644548.52	2263971.48
3	644560.38	2263957.34
4	644561.64	2263946.58
5	644569.44	2263909.7
6	644526.92	2263891.48
7	644522.62	2263897
8	644502.8	2263925.76
1	644499.66	2263929.62
59:37:0890101:94, площадь 2394 кв.м		

№ п/п	X	Y
1	646072.5	2263445.72
2	646058.18	2263475.86
3	646028.96	2263462.22
4	646005.62	2263451.06
5	645993.4	2263445.8
6	645992.72	2263445.64
7	646007.18	2263416.16
8	646052.48	2263436.62
9	646064.44	2263442.26
1	646072.5	2263445.72
59:37:0890101:386, площадь 2516 кв.м		
1	645952.42	2263537.92
2	645952.76	2263536.8
3	645954.66	2263532.88
4	645966.9	2263504.28
5	645983.18	2263511.48
6	646031.9	2263530.96
7	646015.26	2263563.8
1	645952.42	2263537.92
59:37:0890101:372, площадь 2262 кв.м		
1	645966.9	2263504.28
2	645979.38	2263474.92
3	645987.18	2263478.3
4	646032.38	2263497.24
5	646040.44	2263500.26
6	646045.68	2263502.9
7	646031.9	2263530.96
8	645983.18	2263511.48
1	645966.9	2263504.28
59:37:0890101:96, площадь 1414 кв.м		
1	646031.38	2263233.02
2	646034.94	2263224.84
3	646047.5	2263195.86
4	646079.48	2263211.32
5	646062.6	2263247.84
1	646031.38	2263233.02
59:37:0890101:1117, площадь 1522 кв.м		
1	646097.26	2263172
2	646079.48	2263211.32
3	646047.5	2263195.86

№ п/п	X	Y
1	644451.74	2263889.76
2	644455.04	2263886.04
3	644460.76	2263879.74
4	644469.6	2263869.72
5	644477.14	2263860.56
6	644522.62	2263897
7	644502.8	2263925.76
8	644499.66	2263929.62
9	644492.82	2263924.62
10	644480.32	2263914.26
11	644469.44	2263905.14
12	644458.2	2263895.68
1	644451.74	2263889.76
59:37:0890101:1168, площадь 1341 кв.м		
1	644411.98	2263810.02
2	644415.1	2263813.46
3	644425.66	2263824.96
4	644436.24	2263836.56
5	644441.76	2263843.06
6	644444.9	2263846.44
7	644433.1	2263857.86
8	644426.4	2263864.56
9	644411.16	2263847.42
10	644389.7	2263823.7
11	644398.92	2263818.1
12	644406.1	2263813.52
1	644411.98	2263810.02
59:37:0860101:226, площадь 1503 кв.м		
1	644318.24	2263583.96
2	644314.14	2263608.04
3	644313.98	2263611.84
4	644312.84	2263646.02
5	644319.32	2263645.26
6	644321.2	2263644.64
7	644335	2263642.96
8	644342	2263645.1
9	644337.1	2263584.22
10	644318.24	2263583.96
1	644318.24	2263583.96
59:37:0890101:1149, площадь 1927 кв.м		

№ п/п	X	Y
4	646058.22	2263172.76
5	646065.58	2263156.76
6	646083.76	2263165.52
1	646097.26	2263172
59:37:0890101:158, площадь 1089 кв.м		
1	646032.1	2263327.3
2	646030.84	2263330.46
3	646019.82	2263353.02
4	646006.4	2263347.06
5	645985.72	2263337.16
6	645997.58	2263311.12
1	646032.1	2263327.3
59:37:0890101:21, площадь 313 кв.м		
1	646012.94	2263353.5
2	646018.52	2263355.98
3	646016.7	2263361.42
4	646015.36	2263364.26
5	646009.86	2263375.32
6	646002.18	2263371.64
7	645996.54	2263369.18
8	646005.18	2263350.1
1	646012.94	2263353.5
59:37:0890101:359, площадь 1760 кв.м		
1	645943.08	2263389.48
2	645936.82	2263400.94
3	645929.04	2263396.82
4	645927.86	2263396.16
5	645902.56	2263383.14
6	645892.8	2263378.24
7	645895.64	2263371.42
8	645906.12	2263347.26
9	645925.1	2263355.66
10	645944.66	2263365.14
11	645947.3	2263367.2
12	645952.52	2263368.76
13	645953.4	2263368.8
14	645950.54	2263374.04
15	645946.38	2263380.84
1	645943.08	2263389.48
59:37:0890101:360, площадь 912 кв.м		

№ п/п	X	Y
1	644321.2	2263644.64
2	644319.32	2263645.26
3	644312.84	2263646.02
4	644311.62	2263661.06
5	644310.6	2263664.2
6	644311.5	2263701.98
7	644323.08	2263699.16
8	644349.64	2263693.16
9	644352.88	2263691.54
10	644342	2263645.1
11	644335	2263642.96
1	644321.2	2263644.64
59:37:0890101:41, площадь 2115 кв.м		
1	644352.88	2263691.54
2	644360.7	2263711.28
3	644370.86	2263735.04
4	644366.36	2263737.26
5	644348.36	2263747.72
6	644338.2	2263753.84
7	644330.12	2263739.94
8	644322.14	2263725.16
9	644315.78	2263712.96
10	644311.72	2263705.2
11	644311.5	2263701.98
12	644323.08	2263699.16
13	644349.64	2263693.16
1	644352.88	2263691.54
59:37:0890101:49, площадь 1951 кв.м		
1	644338.2	2263753.84
2	644337.84	2263755.82
3	644364.32	2263795.94
4	644372.64	2263790.4
5	644379.66	2263786.16
6	644391.96	2263777.74
7	644398.76	2263773.3
8	644370.86	2263735.04
9	644366.36	2263737.26
10	644348.36	2263747.72
1	644338.2	2263753.84
59:37:0890101:56, площадь 1109 кв.м		

№ п/п	X	Y
1	645947.3	2263367.2
2	645944.66	2263365.14
3	645925.1	2263355.66
4	645906.12	2263347.26
5	645913.14	2263332.08
6	645926.56	2263337.82
7	645935.22	2263341.74
8	645945.02	2263345.82
9	645944.84	2263346.26
10	645955.38	2263350.72
11	645962.24	2263354.06
12	645954.88	2263367.18
13	645953.94	2263368.84
14	645953.4	2263368.8
15	645952.52	2263368.76
1	645947.3	2263367.2
59:37:0890101:362, площадь 1094 кв.м		
1	645920.06	2263315.62
2	645926.94	2263299.18
3	645932.04	2263300.98
4	645944.88	2263306.84
5	645968.44	2263317.32
6	645976.9	2263321.3
7	645982.1	2263323.98
8	645973.8	2263340.1
9	645948.64	2263328.56
1	645920.06	2263315.62
59:37:0890101:1110, площадь 1817 кв.м		
1	645991.02	2263293.12
2	645976.9	2263321.3
3	645968.44	2263317.32
4	645944.88	2263306.84
5	645932.04	2263300.98
6	645926.94	2263299.18
7	645940.02	2263268.26
8	645976.02	2263285.08
1	645991.02	2263293.12
59:37:0890101:1133, площадь 1959 кв.м		
1	645940.02	2263268.26
2	645941.6	2263264.54

№ п/п	X	Y
1	644391.96	2263777.74
2	644401.6	2263792.98
3	644411.98	2263810.02
4	644406.1	2263813.52
5	644398.92	2263818.1
6	644389.7	2263823.7
7	644379.88	2263812.78
8	644364.32	2263795.94
9	644372.64	2263790.4
10	644379.66	2263786.16
1	644391.96	2263777.74
59:37:0890101:1030, площадь 472 кв.м		
1	644305.32	2263361.88
2	644309	2263374.8
3	644270.1	2263380.22
4	644270.76	2263372.8
5	644272.3	2263366.2
6	644298.94	2263363.92
1	644305.32	2263361.88
59:37:0890101:414, площадь 1706 кв.м		
1	644302.92	2263442.78
2	644277.04	2263443.78
3	644276.38	2263440.36
4	644276.2	2263419.42
5	644297.8	2263420.92
6	644311.94	2263426.6
7	644317.26	2263428.02
8	644323.64	2263430.16
9	644326.02	2263462.86
10	644325.12	2263465.36
11	644322.5	2263474
12	644321.68	2263486.94
13	644314.08	2263486.4
14	644310.36	2263486.18
1	644302.92	2263442.78
59:37:0890101:214, площадь 2507 кв.м		
1	644296.62	2263487.1
2	644310.36	2263486.18
3	644314.08	2263486.4
4	644321.68	2263486.94

№ п/п	X	Y
3	645943.8	2263259.9
4	645944.66	2263260.26
5	645956.6	2263236.7
6	646007	2263263
7	645991.02	2263293.12
8	645976.02	2263285.08
1	645940.02	2263268.26
59:37:0890101:578, площадь 1165 кв.м		
1	646017.22	2263243.28
2	646016.6	2263244.8
3	646007	2263263
4	645956.6	2263236.7
5	645964.42	2263222.84
6	645966.8	2263220
7	645981.44	2263227.3
1	646017.22	2263243.28
59:37:0890101:1145, площадь 1631 кв.м		
1	645977.56	2262961.7
2	645989.48	2262993.2
3	645969.58	2263005.3
4	645945.88	2263013.3
5	645933.28	2262998.38
6	645934.92	2262996.34
7	645943.12	2262986.06
8	645941.1	2262981.26
9	645947.82	2262978.18
10	645962.9	2262969.22
1	645977.56	2262961.7
59:37:0890101:185, площадь 1446 кв.м		
1	645966.68	2262933.2
2	645977.56	2262961.7
3	645962.9	2262969.22
4	645947.82	2262978.18
5	645941.1	2262981.26
6	645930.38	2262954.94
7	645926.68	2262944.78
1	645966.68	2262933.2
59:37:0890101:1125, площадь 1216 кв.м		
1	645989.48	2262993.2
2	646001.02	2263022.94

№ п/п	X	Y
5	644324.88	2263487.22
6	644316.72	2263534.04
7	644322.4	2263534.42
8	644321.92	2263541.62
9	644317.44	2263567.14
10	644309.26	2263565.38
11	644299.52	2263564.84
12	644280.62	2263557.52
1	644296.62	2263487.1
59:37:0890101:1096, площадь 1387 кв.м		
1	644277.04	2263443.78
2	644302.92	2263442.78
3	644310.36	2263486.18
4	644296.62	2263487.1
5	644270.98	2263491.86
6	644279.92	2263452.68
7	644276.38	2263448.1
1	644277.04	2263443.78
59:37:0890101:1196, площадь 2309 кв.м		
1	644307.78	2263583.06
2	644305.6	2263583.04
3	644285.52	2263572.86
4	644285.08	2263573.94
5	644264.36	2263563.44
6	644266.46	2263559.32
7	644250.96	2263551.52
8	644263.5	2263526.74
9	644275.54	2263501.92
10	644272.76	2263500.64
11	644269.48	2263499.14
12	644267.12	2263495.64
13	644270.98	2263491.86
14	644296.62	2263487.1
15	644280.62	2263557.52
16	644299.52	2263564.84
17	644309.26	2263565.38
18	644317.44	2263567.14
1	644307.78	2263583.06
59:37:0890101:555, площадь 759 кв.м		
1	644305.6	2263583.04

№ п/п	X	Y
3	645964.74	2263035.3
4	645945.88	2263013.3
5	645969.58	2263005.3
1	645989.48	2262993.2
59:37:0890101:1126, площадь 1385 кв.м		
1	646001.02	2263022.94
2	646015.18	2263060.74
3	645988.56	2263073.42
4	645982.06	2263060.68
5	645977.74	2263052.24
6	645964.74	2263035.3
1	646001.02	2263022.94
59:37:0890101:1138, площадь 1809 кв.м		
1	645944.94	2263067.9
2	645924.16	2263103.84
3	645895.54	2263086.68
4	645898.36	2263081.68
5	645891.86	2263078
6	645912.42	2263040.66
7	645919.06	2263046.14
1	645944.94	2263067.9
59:37:0890101:209, площадь 1617 кв.м		
1	645912.42	2263040.66
2	645891.86	2263078
3	645871.18	2263065.64
4	645862.72	2263061.3
5	645859.98	2263059.78
6	645878.14	2263021.02
1	645912.42	2263040.66
59:37:0890101:343, площадь 2205 кв.м		
1	645941.74	2263227.56
2	645926.88	2263263.98
3	645909.16	2263255.98
4	645883.66	2263245.48
5	645861.56	2263235.94
6	645868.54	2263219.28
7	645884.86	2263225.26
8	645889.48	2263227.56
9	645896.76	2263230.44
10	645904.44	2263212.4

№ п/п	X	Y
2	644307.78	2263583.06
3	644305.7	2263589.26
4	644300.22	2263600.12
5	644295.6	2263608.9
6	644289.44	2263609.68
7	644272.38	2263601
8	644278.4	2263588.72
9	644285.08	2263573.94
10	644285.52	2263572.86
1	644305.6	2263583.04
59:37:0890101:1197, площадь 716 кв.м		
1	644285.08	2263573.94
2	644278.4	2263588.72
3	644272.38	2263601
4	644250.56	2263589.94
5	644264.36	2263563.44
1	644285.08	2263573.94
59:37:0890101:226, площадь 1010 кв.м		
1	644250.56	2263589.94
2	644264.36	2263563.44
3	644266.46	2263559.32
4	644250.96	2263551.52
5	644245.5	2263548
6	644242.78	2263546.88
7	644239.9	2263546.26
8	644232.54	2263560.26
9	644231.24	2263562.74
10	644231.82	2263563.06
11	644224.82	2263576.36
12	644240.66	2263584.72
1	644250.56	2263589.94
59:37:0890101:552, площадь 3430 кв.м		
1	644250.96	2263551.52
2	644245.5	2263548
3	644242.78	2263546.88
4	644239.9	2263546.26
5	644232.54	2263560.26
6	644205.04	2263544.92
7	644199.52	2263554.94
8	644190.4	2263550.04

№ п/п	X	Y
11	645923.28	2263219.12
12	645925.5	2263213.38
13	645932.58	2263216.44
14	645930.44	2263221.96
15	645936.94	2263225.24
1	645941.74	2263227.56
59:37:0890101:351, площадь 1136 кв.м		
1	645881	2263369.62
2	645874.82	2263383.84
3	645866.86	2263380.68
4	645844.54	2263370.9
5	645837.38	2263369.28
6	645807.06	2263356.4
7	645810.36	2263348.28
8	645812.64	2263342.66
9	645849.8	2263356.66
1	645881	2263369.62
59:37:0890101:354, площадь 1195 кв.м		
1	645862.26	2263412.56
2	645855.82	2263426
3	645795.68	2263403
4	645785.64	2263397.68
5	645791.78	2263383.38
6	645815.68	2263393.42
7	645825.96	2263397.88
8	645842.96	2263404.5
1	645862.26	2263412.56
59:37:0890101:353, площадь 1184 кв.м		
1	645868.94	2263397.52
2	645867.32	2263401.28
3	645862.26	2263412.56
4	645842.96	2263404.5
5	645825.96	2263397.88
6	645815.68	2263393.42
7	645791.78	2263383.38
8	645791.78	2263381.5
9	645793.98	2263376.36
10	645796.92	2263377.48
11	645800.06	2263370.42
12	645824.36	2263380.36

№ п/п	X	Y
9	644198.54	2263533.52
10	644203.9	2263524.8
11	644200.16	2263522.66
12	644207.28	2263509.92
13	644209.1	2263507.66
14	644226.32	2263492.7
15	644229.32	2263491.18
16	644236.9	2263496.32
17	644243.14	2263498.32
18	644246.7	2263498.22
19	644257.76	2263494.7
20	644267.12	2263495.64
21	644269.48	2263499.14
22	644272.76	2263500.64
23	644275.54	2263501.92
24	644263.5	2263526.74
1	644250.96	2263551.52
59:37:0890101:210, площадь 634 кв.м		
1	644232.54	2263560.26
2	644231.24	2263562.74
3	644231.82	2263563.06
4	644224.82	2263576.36
5	644212.62	2263569.48
6	644187.64	2263555.36
7	644190.4	2263550.04
8	644199.52	2263554.94
9	644205.04	2263544.92
1	644232.54	2263560.26
59:37:0890101:1202, площадь 2075 кв.м		
1	644148.4	2263541.48
2	644150.36	2263538
3	644152.62	2263539.34
4	644154.28	2263536.5
5	644152.32	2263535.38
6	644153.46	2263532.84
7	644157.06	2263527.28
8	644161.54	2263520.24
9	644165.28	2263513.9
10	644176.84	2263496.96
11	644183.94	2263495.46

№ п/п	X	Y
1	645868.94	2263397.52
59:37:0890101:355, площадь 1226 кв.м		
1	645855.82	2263426
2	645848.42	2263441.66
3	645841.16	2263438
4	645830.28	2263433.08
5	645804.9	2263423.24
6	645804.36	2263424.62
7	645798.82	2263421.74
8	645778.22	2263413.22
9	645785.64	2263397.68
10	645795.68	2263403
1	645855.82	2263426
59:37:0890101:356, площадь 1755 кв.м		
1	645848.42	2263441.66
2	645836.1	2263466.1
3	645820.56	2263459.52
4	645813.34	2263456.04
5	645807.24	2263453.96
6	645802.38	2263452.02
7	645799.78	2263451.44
8	645796.64	2263449.62
9	645794.2	2263447.88
10	645798.3	2263439.78
11	645793.74	2263437.52
12	645792.56	2263436.98
13	645771.32	2263427.46
14	645778.22	2263413.22
15	645798.82	2263421.74
16	645804.36	2263424.62
17	645804.9	2263423.24
18	645830.28	2263433.08
19	645841.16	2263438
1	645848.42	2263441.66
59:37:0890101:165, площадь 1113 кв.м		
1	645820.56	2263459.52
2	645811.14	2263479.34
3	645799.72	2263487.36
4	645786	2263496.98
5	645773.8	2263488.74

№ п/п	X	Y
12	644186.68	2263493.36
13	644188.86	2263490.68
14	644191.2	2263490.1
15	644201.9	2263501.58
16	644207.28	2263509.92
17	644200.16	2263522.66
18	644182.82	2263552.76
19	644179.22	2263558.9
1	644148.4	2263541.48
59:37:0890101:5, площадь 1499 кв.м		
1	644110.82	2263520.18
2	644148.4	2263541.48
3	644150.36	2263538
4	644149.72	2263537.62
5	644151.36	2263534.82
6	644152.32	2263535.38
7	644153.46	2263532.84
8	644157.06	2263527.28
9	644161.54	2263520.24
10	644165.28	2263513.9
11	644129.12	2263488.54
1	644110.82	2263520.18
59:37:0890101:7, площадь 3766 кв.м		
1	644110.82	2263520.18
2	644093.44	2263510.34
3	644099.38	2263494.82
4	644099.76	2263488.76
5	644113.14	2263470.22
6	644141.14	2263430.22
7	644165.72	2263463.26
8	644183.94	2263495.46
9	644176.84	2263496.96
10	644165.28	2263513.9
11	644129.12	2263488.54
1	644110.82	2263520.18
59:37:0890101:195, площадь 1808 кв.м		
1	644383.5	2263859.6
2	644389.92	2263866.3
3	644404.12	2263882.14
4	644388.38	2263895.42

№ п/п	X	Y
6	645788.94	2263463.34
7	645796.64	2263449.62
8	645799.78	2263451.44
9	645802.38	2263452.02
10	645807.24	2263453.96
11	645813.34	2263456.04
1	645820.56	2263459.52
59:37:0890101:328, площадь 2787 кв.м		
1	645798.3	2263439.78
2	645794.2	2263447.88
3	645796.64	2263449.62
4	645788.94	2263463.34
5	645785.22	2263462.1
6	645778.76	2263460.48
7	645754.36	2263452.44
8	645729.46	2263444.16
9	645724.64	2263442.36
10	645701.08	2263431.78
11	645702.1	2263429.46
12	645711.38	2263407.14
13	645711.38	2263407.14
14	645713.26	2263402.9
15	645731.74	2263410.92
16	645743.84	2263415.9
17	645771.32	2263427.46
18	645792.56	2263436.98
19	645793.74	2263437.52
1	645798.3	2263439.78
59:37:0890101:567, площадь 1412 кв.м		
1	645778.76	2263460.48
2	645772.22	2263470.16
3	645767.92	2263473.78
4	645763.58	2263476.82
5	645747.68	2263470.1
6	645698.46	2263448.26
7	645694.38	2263447
8	645701.08	2263431.78
9	645724.64	2263442.36
10	645729.46	2263444.16
11	645754.36	2263452.44

№ п/п	X	Y
5	644380.24	2263902.38
6	644370.34	2263909.46
7	644367.12	2263905.74
8	644358.66	2263911.04
9	644338.78	2263880.62
10	644341.72	2263878.24
11	644346.74	2263874.74
12	644350.98	2263870.98
13	644358.26	2263865.44
14	644365.38	2263875.78
15	644371.84	2263870.26
16	644378.5	2263863.94
1	644383.5	2263859.6
59:37:0890101:1132, площадь 1387 кв.м		
1	644361.3	2263914.78
2	644355.94	2263917.06
3	644346.64	2263924.24
4	644338.98	2263927.5
5	644335.64	2263929.36
6	644334.58	2263931.1
7	644333.52	2263929.92
8	644324.42	2263887.36
9	644318.94	2263869.36
10	644317.94	2263860.48
11	644324.42	2263855.2
12	644326.18	2263856.72
13	644333.86	2263873.28
14	644337.6	2263881.6
15	644338.78	2263880.62
16	644358.66	2263911.04
17	644367.12	2263905.74
18	644370.34	2263909.46
19	644367.06	2263912.12
20	644366.94	2263912.2
1	644361.3	2263914.78
59:37:0890101:1148, площадь 1460 кв.м		
1	644361.3	2263914.78
2	644366.94	2263912.2
3	644367.06	2263912.12
4	644373.02	2263917.7

№ п/п	X	Y
1	645778.76	2263460.48
59:37:0890101:1124, площадь 2029 кв.м		
1	645713.26	2263402.9
2	645721	2263383.38
3	645725.12	2263376.14
4	645726.04	2263376.44
5	645750.68	2263387.1
6	645752.72	2263382.64
7	645785.64	2263397.68
8	645778.22	2263413.22
9	645771.32	2263427.46
10	645743.84	2263415.9
11	645731.74	2263410.92
1	645713.26	2263402.9
59:37:0890101:334, площадь 1344 кв.м		
1	645768.3	2263271.98
2	645775.4	2263254.34
3	645813.32	2263267.7
4	645839.78	2263278.54
5	645838.86	2263280.38
6	645832.08	2263296.5
7	645801.76	2263284.68
1	645768.3	2263271.98
59:37:0890101:1180, площадь 1231 кв.м		
1	645788.5	2263222.14
2	645832.72	2263241.2
3	645850.04	2263247.92
4	645855.28	2263250.04
5	645854.66	2263251.52
6	645848.2	2263266.7
7	645845.58	2263265.52
8	645843.34	2263264.54
9	645817.62	2263253
10	645804.04	2263246.66
11	645794.78	2263243.26
12	645787.42	2263240.2
13	645782.06	2263238.04
1	645788.5	2263222.14
59:37:0890101:338, площадь 1258 кв.м		
1	645845.08	2263210.48

№ п/п	X	Y
5	644383.56	2263926.88
6	644387.54	2263930.14
7	644377.4	2263949.64
8	644376.32	2263954.42
9	644371.54	2263961.52
10	644369.02	2263964.72
11	644352.76	2263950.64
12	644334.58	2263931.1
13	644335.64	2263929.36
14	644338.98	2263927.5
15	644346.64	2263924.24
16	644355.94	2263917.06
1	644361.3	2263914.78
59:37:0890101:191, площадь 2049 кв.м		
1	644392.3	2263933.94
2	644385.3	2263947.4
3	644383.04	2263958.26
4	644401.72	2263975.92
5	644420.22	2263955.68
6	644416.68	2263951.96
7	644431.04	2263937.38
8	644432.64	2263935.58
9	644443.96	2263922.26
10	644420.34	2263904.48
1	644392.3	2263933.94
59:37:0890101:1076, площадь 878 кв.м		
1	644415.76	2263991.98
2	644422.02	2263998.44
3	644432.44	2263985.98
4	644447	2263998.62
5	644447.62	2263999.16
6	644419.48	2264028.34
7	644405.06	2264010.76
1	644415.76	2263991.98
59:37:0890101:10, площадь 1919 кв.м		
1	644447.62	2263999.16
2	644447	2263998.62
3	644449.82	2263995.4
4	644471.9	2264015.82
5	644480.4	2264024.72

№ п/п	X	Y
2	645868.54	2263219.28
3	645861.56	2263235.94
4	645829.28	2263222.3
5	645818.34	2263216.54
6	645794.98	2263206.94
7	645802.12	2263190.9
8	645832.04	2263203.44
9	645831.44	2263204.78
10	645836	2263207.12
1	645845.08	2263210.48
59:37:0890101:465, площадь 2167 кв.м		
1	646072.5	2263445.72
2	646064.44	2263442.26
3	646052.48	2263436.62
4	646007.18	2263416.16
5	646018.4	2263392.76
6	646020.36	2263388.6
7	646065.4	2263409.56
8	646085.56	2263418.58
1	646072.5	2263445.72
59:37:0890101:1121, площадь 1468 кв.м		
1	645978.06	2263431.26
2	645966.06	2263457.86
3	645921.9	2263434.54
4	645934.92	2263407.4
5	645971.6	2263427.68
1	645978.06	2263431.26
59:37:0890101:1144, площадь 737 кв.м		
1	645966.06	2263457.86
2	645960	2263470.8
3	645956.16	2263468.9
4	645952.28	2263466.94
5	645943.66	2263462.28
6	645915.1	2263448.4
7	645921.9	2263434.54
1	645966.06	2263457.86
59:37:0890101:1143, площадь 743 кв.м		
1	645960	2263470.8
2	645953.48	2263484.5
3	645948.92	2263481.78

№ п/п	X	Y
6	644475.82	2264029.12
7	644446.76	2264056.72
8	644444.36	2264058.9
9	644419.48	2264028.34
1	644447.62	2263999.16
59:37:0890101:40, площадь 1615 кв.м		
1	644475.82	2264029.12
2	644485.64	2264038.76
3	644502.4	2264053.8
4	644468.54	2264085.72
5	644444.36	2264058.9
6	644446.76	2264056.72
1	644475.82	2264029.12
59:37:0890101:1165, площадь 1065 кв.м		
1	644494.86	2264023.46
2	644495.6	2264023.84
3	644485.64	2264038.76
4	644502.4	2264053.8
5	644514.4	2264064.44
6	644530.9	2264038.04
7	644523.48	2264033.62
8	644498.56	2264017.02
1	644494.86	2264023.46
59:37:0890101:186, площадь 2662 кв.м		
1	644449.82	2263995.4
2	644471.9	2264015.82
3	644480.4	2264024.72
4	644475.82	2264029.12
5	644485.64	2264038.76
6	644495.6	2264023.84
7	644494.86	2264023.46
8	644498.56	2264017.02
9	644512.34	2263993.46
10	644501.74	2263986
11	644510.02	2263974.78
12	644485.72	2263954.38
13	644466.02	2263976.58
1	644449.82	2263995.4
59:37:0890101:1077, площадь 208 кв.м		
1	644410.8	2263986.76

№ п/п	X	Y
4	645908.74	2263461.38
5	645915.1	2263448.4
6	645943.66	2263462.28
7	645952.28	2263466.94
8	645956.16	2263468.9
1	645960	2263470.8
59:37:0890101:569, площадь 1521 кв.м		
1	645896	2263489.22
2	645881.56	2263517.72
3	645839.74	2263495.86
4	645853.56	2263466.92
5	645894.7	2263488.56
1	645896	2263489.22
59:37:0890101:8, площадь 1415 кв.м		
1	645908.74	2263461.38
2	645894.7	2263488.56
3	645853.56	2263466.92
4	645865.72	2263440.18
1	645908.74	2263461.38
59:37:0890101:1009, площадь 1461 кв.м		
1	645921.9	2263434.54
2	645915.1	2263448.4
3	645908.74	2263461.38
4	645865.72	2263440.18
5	645874.36	2263420.28
6	645877.88	2263412.52
1	645921.9	2263434.54
59:37:0890101:365, площадь 1518 кв.м		
1	645934.92	2263407.4
2	645921.9	2263434.54
3	645877.88	2263412.52
4	645881.64	2263404.08
5	645890.94	2263384.18
6	645900.04	2263388.98
1	645934.92	2263407.4
59:37:0890101:26, площадь 1632 кв.м		
1	645982.06	2263060.68
2	645968.54	2263074.08
3	645951.06	2263052.52
4	645918.44	2263010.18

№ п/п	X	Y
2	644415.76	2263991.98
3	644405.06	2264010.76
4	644396.36	2263999.94
5	644403.76	2263993.44
1	644410.8	2263986.76
59:37:0890101:198, площадь 1297 кв.м		
1	644335.42	2263803.42
2	644357.44	2263826.86
3	644354.98	2263828.88
4	644349.7	2263833.54
5	644324.42	2263855.2
6	644308.86	2263837.9
7	644313.24	2263824.68
8	644321.02	2263817.32
1	644335.42	2263803.42
59:37:0890101:987, площадь 1610 кв.м		
1	644270.52	2263671.6
2	644273.1	2263670.26
3	644286.88	2263696.6
4	644280.56	2263699.12
5	644268.28	2263706.42
6	644257.64	2263713.12
7	644252.76	2263716.14
8	644239.64	2263725.24
9	644239.88	2263725.9
10	644234.8	2263730.68
11	644223.64	2263735.84
12	644220.38	2263725.58
13	644229.1	2263714.5
14	644237.36	2263705.2
15	644246.14	2263692.4
16	644255.86	2263682.64
17	644261.56	2263678.22
18	644261.18	2263676.22
19	644263.3	2263673.42
1	644270.52	2263671.6
59:37:0890101:77, площадь 2491 кв.м		
1	645072.58	2263700.82
2	645077.16	2263705.4
3	645079.64	2263708.24

№ п/п	X	Y
5	645933.28	2262998.38
6	645945.88	2263013.3
7	645964.74	2263035.3
8	645977.74	2263052.24
1	645982.06	2263060.68
59:37:0890101:337, площадь 1177 кв.м		
1	645861.56	2263235.94
2	645857.76	2263244.2
3	645855.28	2263250.04
4	645850.04	2263247.92
5	645832.72	2263241.2
6	645788.5	2263222.14
7	645790.5	2263217.54
8	645794.98	2263206.94
9	645818.34	2263216.54
10	645829.28	2263222.3
1	645861.56	2263235.94
59:37:0890101:1182, площадь 2300 кв.м		
1	645872.18	2262922.94
2	645878.44	2262900.84
3	645887.7	2262869
4	645849.28	2262857.38
5	645839.04	2262917.16
6	645837.84	2262926.38
1	645872.18	2262922.94
59:37:0890101:229, площадь 1755 кв.м		
1	645849.28	2262857.38
2	645839.04	2262917.16
3	645837.84	2262926.38
4	645833.64	2262926.74
5	645810.78	2262924.78
6	645822.36	2262880.36
7	645831.22	2262846.74
1	645849.28	2262857.38
59:37:0890101:18, площадь 2618 кв.м		
1	645797.18	2262866.7
2	645797.86	2262869.24
3	645798.34	2262871.94
4	645796.18	2262876.6
5	645772.32	2262918.38

№ п/п	X	Y
4	645083.8	2263712.3
5	645085.22	2263715.72
6	645069.32	2263732.16
7	645058.1	2263743.2
8	645053.46	2263738.88
9	645047.56	2263734.18
10	645038.3	2263727.42
11	645031.82	2263723.44
12	645026.22	2263719.54
13	645019.54	2263713.92
14	645008.66	2263705.12
15	645007.28	2263703.8
16	645039.38	2263679.68
17	645044.68	2263678.92
18	645051.76	2263683.46
19	645067.62	2263705.12
20	645072.58	2263700.82
1	645072.58	2263700.82
59:37:0890101:76, площадь 2407 кв.м		
1	645051.08	2263751.44
2	645031.08	2263770.9
3	645029.02	2263769.24
4	645021.88	2263763.5
5	645016	2263758.76
6	645007.08	2263751.64
7	645002.8	2263748.7
8	644996.22	2263744.38
9	644990.74	2263740.86
10	644985.42	2263738.46
11	644982.06	2263736.88
12	644984.52	2263733.68
13	645007.28	2263703.8
14	645008.66	2263705.12
15	645019.54	2263713.92
16	645026.22	2263719.54
17	645031.82	2263723.44
18	645038.3	2263727.42
19	645047.56	2263734.18
20	645053.46	2263738.88
21	645058.1	2263743.2

№ п/п	X	Y
6	645761.62	2262912.64
7	645752.2	2262908.28
8	645746.68	2262905.76
9	645731.38	2262899.1
10	645750.94	2262851.5
11	645759.84	2262855.2
12	645787.16	2262863.56
1	645797.18	2262866.7
59:37:0890101:22, площадь 1870 кв.м		
1	645707.04	2262832.48
2	645704.98	2262837.42
3	645679.62	2262863.36
4	645677.4	2262865.14
5	645672.5	2262863.52
6	645666.62	2262874.5
7	645651.32	2262868.34
8	645649.5	2262865.94
9	645649.18	2262863
10	645649.32	2262860.1
11	645651.48	2262846.94
12	645653.12	2262838.86
13	645658.54	2262825.7
14	645664.24	2262820.2
15	645669.1	2262820.5
16	645681.36	2262823.22
17	645697.38	2262828.72
1	645707.04	2262832.48
59:37:0890101:1023, площадь 514 кв.м		
1	645666.8	2262811.82
2	645692.18	2262821.62
3	645692.98	2262819.54
4	645700.18	2262805.48
5	645675.84	2262793.7
6	645673.3	2262799.14
1	645666.8	2262811.82
59:37:0890101:1024, площадь 1089 кв.м		
1	645718.96	2262770.22
2	645710.64	2262786.94
3	645700.18	2262805.48
4	645675.84	2262793.7

№ п/п	X	Y
1	645051.08	2263751.44
59:37:0890101:75, площадь 2093 кв.м		
1	644985.42	2263738.46
2	644990.74	2263740.86
3	644996.22	2263744.38
4	645002.8	2263748.7
5	645007.08	2263751.64
6	645016	2263758.76
7	645021.88	2263763.5
8	645029.02	2263769.24
9	645031.08	2263770.9
10	645026.78	2263775.28
11	645021.24	2263780.72
12	645015.02	2263786.8
13	645009.46	2263792.32
14	645005.78	2263796.02
15	644974.62	2263774.5
16	644972.2	2263771.16
17	644968.7	2263766.54
18	644961.68	2263760
19	644966.32	2263753.86
20	644971.68	2263747.62
21	644975.66	2263743.58
22	644982.06	2263736.88
1	644985.42	2263738.46
59:37:0890101:1346, площадь 1608 кв.м		
1	645005.78	2263796.02
2	644984.32	2263816.96
3	644983.28	2263815.9
4	644979.68	2263812.22
5	644976.22	2263815.86
6	644963.16	2263803.4
7	644957.62	2263808.88
8	644946.94	2263798.12
9	644941.46	2263787.04
10	644959.08	2263776.06
11	644972.2	2263771.16
12	644974.62	2263774.5
1	645005.78	2263796.02
59:37:0890101:556, площадь 2005 кв.м		

№ п/п	X	Y
5	645693.64	2262760.72
6	645703.7	2262761.6
1	645718.96	2262770.22
59:37:0890101:1199, площадь 1206 кв.м		
1	645742.3	2262715.16
2	645715.22	2262767.96
3	645703.7	2262761.6
4	645693.64	2262760.72
5	645726.64	2262706.54
1	645742.3	2262715.16
59:37:0890101:1031, площадь 423 кв.м		
1	645761.06	2262962.18
2	645761.08	2262956.46
3	645761.86	2262953.16
4	645762.86	2262942.26
5	645767.24	2262943.36
6	645780.98	2262947.86
7	645795.18	2262947.38
8	645795.78	2262955.12
9	645761.06	2262962.18
1	645761.06	2262962.18
59:37:0890101:1073, площадь 340 кв.м		
1	645762.78	2262918.92
2	645754.26	2262937.14
3	645750.56	2262935.1
4	645753.4	2262929.38
5	645735.8	2262917.32
6	645736.16	2262908.6
7	645741.42	2262909.22
1	645762.78	2262918.92
59:37:0890101:131, площадь 349 кв.м		
1	645736.16	2262908.6
2	645735.8	2262917.32
3	645753.4	2262929.38
4	645750.56	2262935.1
5	645741.32	2262929.6
6	645737.98	2262932.38
7	645737.2	2262932.76
8	645729.12	2262929.54
9	645725.56	2262906.4

№ п/п	X	Y
1	644947.18	2263800.26
2	644973.86	2263826.82
3	644958.02	2263842.04
4	644950.72	2263848.8
5	644949.04	2263847.16
6	644938.94	2263837.9
7	644935.28	2263834.46
8	644931.94	2263831.56
9	644925.72	2263825.78
10	644916.82	2263817.66
11	644912.76	2263814.34
12	644906.72	2263808.5
13	644909.38	2263807.04
14	644910.82	2263802.58
15	644911.62	2263796.96
16	644916.76	2263792.3
17	644922.18	2263789.04
18	644924.22	2263788.56
19	644928.1	2263789.54
20	644934.12	2263792.28
21	644943.22	2263796.2
22	644943.72	2263796.62
1	644947.18	2263800.26
59:37:0890101:72, площадь 1183 кв.м		
1	644950.72	2263848.8
2	644935.12	2263862.4
3	644923.26	2263848.62
4	644909.96	2263835.92
5	644895.8	2263824.24
6	644886.78	2263819.22
7	644892.56	2263815.26
8	644906.72	2263808.5
9	644912.76	2263814.34
10	644916.82	2263817.66
11	644925.72	2263825.78
12	644931.94	2263831.56
13	644935.28	2263834.46
14	644938.94	2263837.9
15	644949.04	2263847.16
1	644950.72	2263848.8

№ п/п	X	Y
1	645736.16	2262908.6
59:37:0890101:381, площадь 2252 кв.м		
1	645762.86	2262942.26
2	645761.86	2262953.16
3	645761.08	2262956.46
4	645761.06	2262962.18
5	645722.66	2262970.74
6	645708.16	2262970.74
7	645688.82	2262970.16
8	645691.38	2262957.9
9	645699.1	2262958.98
10	645699.68	2262949.46
11	645701.72	2262935.6
12	645721.28	2262931.22
13	645729.12	2262929.54
14	645737.2	2262932.76
15	645737.98	2262932.38
16	645741.32	2262929.6
17	645750.56	2262935.1
18	645754.26	2262937.14
1	645762.86	2262942.26
59:37:0890101:1147, площадь 1493 кв.м		
1	645629.5	2262917.02
2	645644.32	2262920.76
3	645666.06	2262926.2
4	645659.32	2262946.8
5	645655.56	2262957.04
6	645653.52	2262958.66
7	645650.98	2262964.78
8	645618.24	2262956.12
1	645629.5	2262917.02
59:37:0890101:1020, площадь 1164 кв.м		
1	645698.96	2262735.66
2	645684.22	2262761.82
3	645652.82	2262743.96
4	645650.94	2262741.5
5	645664.98	2262716.58
1	645698.96	2262735.66
59:37:0890101:1091, площадь 960 кв.м		
1	645597.48	2262677.78

№ п/п	X	Y
59:37:0890101:71, площадь 1363 кв.м		
1	644895.8	2263824.24
2	644909.96	2263835.92
3	644923.26	2263848.62
4	644935.12	2263862.4
5	644920.12	2263875.58
6	644913.32	2263867.76
7	644905.96	2263859.06
8	644898.78	2263853.5
9	644891.14	2263847.78
10	644877.28	2263838.32
11	644869.76	2263832.02
12	644886.78	2263819.22
1	644895.8	2263824.24
59:37:0890101:68, площадь 1525 кв.м		
1	644857.48	2263933.64
2	644873.14	2263918.64
3	644860.22	2263905.44
4	644857.36	2263901.36
5	644826.16	2263865.56
6	644821.94	2263868.28
7	644817.54	2263872.62
8	644811.04	2263879.6
9	644814.56	2263883.78
10	644818.98	2263888.98
11	644833.22	2263905.46
12	644839.56	2263914.14
13	644842.26	2263918
14	644845.34	2263922.02
1	644857.48	2263933.64
59:37:0890101:228, площадь 1595 кв.м		
1	644826.16	2263865.56
2	644840.7	2263856.06
3	644846.82	2263862.92
4	644857.18	2263865.4
5	644891.6	2263901.38
6	644873.14	2263918.64
7	644860.22	2263905.44
8	644857.36	2263901.36
1	644826.16	2263865.56

№ п/п	X	Y
2	645583.64	2262711.4
3	645555.98	2262699.46
4	645578.38	2262667.92
5	645579.12	2262668.24
1	645597.48	2262677.78
59:37:0890101:1092, площадь 1046 кв.м		
1	645578.38	2262667.92
2	645555.98	2262699.46
3	645529.62	2262687.84
4	645554.92	2262657.18
5	645555.82	2262657.18
1	645578.38	2262667.92
59:37:0890101:31, площадь 1937 кв.м		
1	645657.32	2262808.2
2	645622.66	2262796.98
3	645639.22	2262748.24
4	645659.26	2262758.34
5	645677.44	2262768.94
6	645677.58	2262771.26
1	645657.32	2262808.2
59:37:0890101:33, площадь 3184 кв.м		
1	645598.56	2262726.34
2	645634.98	2262742.26
3	645636.16	2262746.52
4	645639.22	2262748.24
5	645622.66	2262796.98
6	645579.18	2262784.46
7	645562.8	2262779.14
8	645562	2262774.64
9	645570.4	2262753.34
10	645571.32	2262750.54
11	645576.66	2262751.8
12	645581.22	2262753.42
13	645588.88	2262756.1
1	645598.56	2262726.34
59:37:0890101:1016, площадь 272 кв.м		
1	645576.52	2262727.8
2	645552.52	2262717.28
3	645556.52	2262707.46
4	645580.44	2262718.48

№ п/п	X	Y
59:37:0890101:1137, площадь 1819 кв.м		
1	646140.28	2263265.1
2	646124.32	2263298.58
3	646074.8	2263276.34
4	646086.5	2263249.34
5	646108.54	2263256.1
6	646125.76	2263260.82
1	646140.28	2263265.1
59:37:0890101:202, площадь 1693 кв.м		
1	644271.44	2263737.32
2	644281.92	2263757.66
3	644265.44	2263768.16
4	644258.16	2263771.78
5	644243.42	2263783.4
6	644241.3	2263780.9
7	644240.9	2263781.38
8	644238.54	2263779.12
9	644238.14	2263775.64
10	644231.48	2263773.04
11	644226.78	2263768.94
12	644221.18	2263766.88
13	644216.98	2263765.32
14	644213.02	2263751.08
15	644222.82	2263751.42
16	644226.12	2263750.52
17	644257.44	2263740.5
18	644259.44	2263740.42
19	644263.98	2263739.36
20	644268.08	2263738.26
1	644271.44	2263737.32
59:37:0890101:442, площадь 701 кв.м		
1	645493.4	2263233.82
2	645486.4	2263252.22
3	645471.44	2263245.82
4	645455.96	2263233.84
5	645453.86	2263230.12
6	645452.96	2263216.58
7	645468.28	2263223.62
8	645483.04	2263230.32
9	645490.5	2263232.8

№ п/п	X	Y
1	645576.52	2262727.8
59:37:0890101:36, площадь 1511 кв.м		
1	645576.52	2262727.8
2	645569.58	2262744.2
3	645566.8	2262748.98
4	645571.32	2262750.54
5	645570.4	2262753.34
6	645562	2262774.64
7	645562.8	2262779.14
8	645552.72	2262775.7
9	645533.22	2262769.18
10	645535.06	2262764.8
11	645538.24	2262754.72
12	645539.26	2262751.88
13	645545.52	2262734.56
14	645552.52	2262717.28
1	645576.52	2262727.8
59:37:0890101:402, площадь 2167 кв.м		
1	645523.84	2262694.38
2	645512.34	2262728.64
3	645511.12	2262733.78
4	645504.92	2262754.92
5	645503.04	2262759.68
6	645485.68	2262754.16
7	645484.32	2262739.42
8	645487.88	2262728.62
9	645483.12	2262727.08
10	645480.26	2262724.1
11	645481.72	2262704.44
12	645483.74	2262689.82
13	645484.66	2262685.28
14	645490.3	2262682.36
1	645523.84	2262694.38
59:37:0890101:161, площадь 2154 кв.м		
1	645542.5	2262816.14
2	645527.36	2262856.16
3	645487.66	2262854.32
4	645486.38	2262805.32
5	645534.66	2262815.4
1	645542.5	2262816.14

№ п/п	X	Y
1	645493.4	2263233.82
59:37:0890101:1176, площадь 2536 кв.м		
1	645623.98	2263496.9
2	645598.2	2263547.24
3	645557.66	2263529.72
4	645578.28	2263488.08
5	645583.18	2263478.22
1	645623.98	2263496.9
59:37:0890101:1162, площадь 1336 кв.м		
1	645578.28	2263488.08
2	645557.66	2263529.72
3	645551.62	2263541.98
4	645538.98	2263535.3
5	645522.16	2263527.84
6	645569.24	2263481.54
1	645578.28	2263488.08
59:37:3390101:86, площадь 4 кв.м		
1	645995.9	2263570.26
2	645994.12	2263571.2
3	645995.06	2263572.98
4	645996.84	2263572.04
1	645995.9	2263570.26
59:37:3390101:109, площадь 4 кв.м		
1	645851.56	2263507.36
2	645851.5	2263509.36
3	645849.48	2263509.28
4	645849.56	2263507.28
1	645851.56	2263507.36
59:37:3390101:298, площадь 1854 кв.м		
1	645882.04	2263517.96
2	645867.44	2263547.42
3	645820.62	2263537.8
4	645839.74	2263495.86
5	645881.56	2263517.72
1	645882.04	2263517.96
6	645851.56	2263507.36
7	645851.5	2263509.36
8	645849.48	2263509.28
9	645849.56	2263507.28

№ п/п	X	Y
59:37:0890101:548, площадь 495 кв.м		
1	645553.32	2262891.48
2	645548	2262910.68
3	645544.9	2262919.2
4	645543.86	2262922.04
5	645541.88	2262921.76
6	645535.68	2262918.42
7	645532.68	2262914.28
8	645531.9	2262911.66
9	645531.82	2262909.3
10	645532.12	2262905.02
11	645533.32	2262899.4
12	645536.4	2262887.44
1	645553.32	2262891.48
59:37:0890101:1153, площадь 885 кв.м		
1	645541.7	2262865.22
2	645581.36	2262873.98
3	645574.98	2262892.42
4	645554.6	2262886.88
5	645553.32	2262891.48
6	645536.4	2262887.44
7	645536.3	2262863.78
1	645541.7	2262865.22
59:37:0890101:1183, площадь 2314 кв.м		
1	645597.8	2262834.1
2	645586.44	2262862.24
3	645581.36	2262873.98
4	645541.7	2262865.22
5	645536.3	2262863.78
6	645535.6	2262855.22
7	645548.1	2262818.14
8	645550.98	2262819.3
9	645566.24	2262822.7
1	645597.8	2262834.1
59:37:0890101:34, площадь 1784 кв.м		
1	645550.98	2262819.3
2	645548.1	2262818.14
3	645557.38	2262795.16
4	645562.88	2262786.2
5	645610.56	2262801.28

№ п/п	X	Y
6	645851.56	2263507.36
59:37:0890101:509, площадь 4 кв.м		
1	645680.02	2263435.9
2	645681.82	2263436.84
3	645680.88	2263438.62
4	645679.1	2263437.7
1	645680.02	2263435.9
59:37:0890101:510, площадь 4 кв.м		
1	645698.32	2263394.02
2	645700.12	2263394.96
3	645699.18	2263396.76
4	645697.4	2263395.82
1	645698.32	2263394.02
59:37:0890101:511, площадь 4 кв.м		
1	645714.84	2263356.18
2	645716.62	2263357.12
3	645715.7	2263358.92
4	645713.9	2263357.98
1	645714.84	2263356.18
59:37:0890101:513, площадь 4 кв.м		
1	645741.18	2263295.52
2	645743	2263296.46
3	645742.06	2263298.26
4	645740.28	2263297.32
1	645741.18	2263295.52
59:37:0890101:512, площадь 4 кв.м		
1	645727.56	2263326.66
2	645729.36	2263327.58
3	645728.42	2263329.38
4	645726.62	2263328.44
1	645727.56	2263326.66
59:37:0890101:514, площадь 4 кв.м		
1	645757.82	2263256.38
2	645759.6	2263257.32
3	645758.68	2263259.1
4	645756.88	2263258.16
1	645757.82	2263256.38
59:37:0890101:515, площадь 4 кв.м		
1	645774.54	2263217.82
2	645776.32	2263218.76

№ п/п	X	Y
6	645597.8	2262834.1
7	645566.24	2262822.7
1	645550.98	2262819.3
59:37:0890101:24, площадь 641 кв.м		
1	645637.64	2262871.04
2	645635.04	2262869.5
3	645622.86	2262863.34
4	645630.18	2262844.2
5	645626.12	2262842.96
6	645636.92	2262814.12
7	645642.16	2262823.02
8	645642	2262850.56
1	645637.64	2262871.04
59:37:0890101:1136, площадь 970 кв.м		
1	645610.56	2262801.28
2	645636.92	2262814.12
3	645626.12	2262842.96
4	645597.8	2262834.1
1	645610.56	2262801.28
59:37:0890101:1160, площадь 1670 кв.м		
1	645637.64	2262871.04
2	645637.58	2262871.44
3	645626.18	2262896.06
4	645624.16	2262895.22
5	645616	2262891.1
6	645603.76	2262882.48
7	645607.64	2262870.32
8	645586.44	2262862.24
9	645597.8	2262834.1
10	645626.12	2262842.96
11	645630.18	2262844.2
12	645622.86	2262863.34
13	645635.04	2262869.5
1	645637.64	2262871.04
59:37:0890101:30, площадь 1495 кв.м		
1	645615.16	2262923.16
2	645604.36	2262949.06
3	645593.34	2262944.3
4	645582.98	2262940.9
5	645558.74	2262927.96

№ п/п	X	Y
3	645775.4	2263220.54
4	645773.6	2263219.62
1	645774.54	2263217.82
59:37:0890101:516, площадь 4 кв.м		
1	645790.94	2263179.74
2	645792.72	2263180.68
3	645791.8	2263182.46
4	645790	2263181.52
1	645790.94	2263179.74
59:37:0890101:517, площадь 14 кв.м		
1	645807.86	2263139.48
2	645811.22	2263141.22
3	645809.48	2263144.56
4	645806.12	2263142.84
1	645807.86	2263139.48
59:37:0890101:518, площадь 4 кв.м		
1	645820.58	2263111.76
2	645822.38	2263112.68
3	645821.44	2263114.48
4	645819.66	2263113.56
1	645820.58	2263111.76
59:37:0890101:519, площадь 4 кв.м		
1	645837.02	2263073.84
2	645838.8	2263074.76
3	645837.88	2263076.54
4	645836.08	2263075.64
1	645837.02	2263073.84
59:37:0890101:520, площадь 14 кв.м		
1	645855.82	2263032.7
2	645859.28	2263034.2
3	645857.78	2263037.68
4	645854.3	2263036.16
1	645855.82	2263032.7
59:37:0890101:521, площадь 4 кв.м		
1	645887.16	2262995.12
2	645889.04	2262995.82
3	645888.34	2262997.72
4	645886.44	2262997
1	645887.16	2262995.12
59:37:0890101:522, площадь 14 кв.м		

№ п/п	X	Y
6	645559.5	2262925.72
7	645567.6	2262900.12
8	645572.1	2262901.46
9	645598.68	2262916.1
10	645602.66	2262917.8
1	645615.16	2262923.16
59:37:0890101:91, площадь 1961 кв.м		
1	645873.14	2262952.02
2	645879.9	2262959.06
3	645880.54	2262960.78
4	645879.24	2262972.38
5	645862.52	2263008.32
6	645830.98	2263002.92
7	645838.54	2262959.96
1	645873.14	2262952.02
59:37:0890101:1103, площадь 967 кв.м		
1	645862.52	2263008.32
2	645852.02	2263037.7
3	645849.7	2263036.56
4	645828.88	2263030.48
5	645821.38	2263028.8
6	645827.4	2263002.48
7	645830.98	2263002.92
1	645862.52	2263008.32
59:37:0890101:99, площадь 864 кв.м		
1	645852.02	2263037.7
2	645842.52	2263058.9
3	645803.76	2263049.94
4	645806.62	2263048.82
5	645809.18	2263047.36
6	645812.66	2263042.26
7	645814.38	2263038.42
8	645816.14	2263028.3
9	645821.38	2263028.8
10	645828.88	2263030.48
11	645849.7	2263036.56
1	645852.02	2263037.7
59:37:0890101:445, площадь 3178 кв.м		
1	645816.14	2263028.3
2	645814.38	2263038.42

№ п/п	X	Y
1	645917.18	2262959.34
2	645920.64	2262960.9
3	645919.06	2262964.36
4	645916.68	2262963.28
5	645915.62	2262962.8
6	645915.98	2262962
1	645917.18	2262959.34
59:37:0890101:1345, площадь 1299 кв.м		
1	645915.98	2262962
2	645915.62	2262962.8
3	645916.68	2262963.28
4	645917.98	2262965.54
5	645917.18	2262966.28
6	645918.44	2262969.18
7	645928.22	2262985.52
8	645929.72	2262987.16
9	645934.92	2262996.34
10	645933.28	2262998.38
11	645918.44	2263010.18
12	645901.94	2262984.24
13	645893.64	2262965.86
14	645895.66	2262946.48
15	645905.92	2262944.04
1	645915.98	2262962
59:37:0890101:581, площадь 9751 кв.м		
1	645893.64	2262965.86
2	645890.78	2262993.68
3	645878.14	2263021.02
4	645859.98	2263059.78
5	645841.08	2263097.66
6	645827.68	2263130.36
7	645820.98	2263146.08
8	645808.7	2263175
9	645802.12	2263190.9
10	645794.98	2263206.94
11	645790.5	2263217.54
12	645788.5	2263222.14
13	645782.06	2263238.04
14	645775.4	2263254.34
15	645768.3	2263271.98

№ п/п	X	Y
3	645812.66	2263042.26
4	645809.18	2263047.36
5	645806.62	2263048.82
6	645803.76	2263049.94
7	645765.66	2263044.3
8	645741.06	2263039.8
9	645735.18	2263038.74
10	645725.46	2263035.46
11	645722.8	2263033.2
12	645719.32	2263028.86
13	645711.26	2263016.08
14	645710.24	2263000.8
15	645709.46	2262984.64
16	645718.6	2262983.78
17	645735.56	2262981.84
18	645737.54	2263006.98
19	645740.64	2263011.44
20	645746.54	2263014.06
21	645772.08	2263020.04
22	645791.6	2263024.5
1	645816.14	2263028.3
59:37:0890101:574, площадь 1991 кв.м		
1	645838.54	2262959.96
2	645830.98	2263002.92
3	645827.4	2263002.48
4	645792.32	2262996.84
5	645787.96	2262996.46
6	645774.5	2262994.82
7	645774.12	2262988.9
8	645773.46	2262984
9	645773.12	2262981.12
10	645773.22	2262978.4
11	645772.26	2262975.52
12	645773.76	2262973.02
13	645786.4	2262970.22
14	645791.22	2262968.24
1	645838.54	2262959.96
59:37:0890101:236, площадь 2794 кв.м		
1	645773.76	2262973.02
2	645772.26	2262975.52

№ п/п	X	Y
16	645761.1	2263290.14
17	645746.56	2263324.18
18	645736.14	2263350.4
19	645734.06	2263355.96
20	645726.04	2263376.44
21	645725.12	2263376.14
22	645721	2263383.38
23	645713.26	2263402.9
24	645711.38	2263407.14
25	645702.1	2263429.46
26	645701.08	2263431.78
27	645694.38	2263447
28	645685	2263468.74
29	645683.76	2263471.66
30	645681.94	2263470.54
31	645685.02	2263456.66
32	645678.1	2263453.76
33	645671.4	2263464.1
34	645667.16	2263461.92
35	645675.16	2263443.48
36	645685.44	2263419.8
37	645692.94	2263402.78
38	645693.32	2263401.82
39	645694.6	2263398.96
40	645700.26	2263385.74
41	645707.24	2263369.38
42	645714.94	2263351.28
43	645723.14	2263332.1
44	645731.72	2263312.04
45	645738.06	2263296.74
46	645756.32	2263252.64
47	645760.72	2263245.46
48	645763.68	2263238.34
49	645765.98	2263232.76
50	645768.28	2263227.08
51	645772.4	2263217.44
52	645779.14	2263201.3
53	645786.86	2263183.5
54	645792.88	2263169.1
55	645799.9	2263152.84

№ п/п	X	Y
3	645773.22	2262978.4
4	645773.12	2262981.12
5	645773.46	2262984
6	645774.12	2262988.9
7	645774.5	2262994.82
8	645787.96	2262996.46
9	645792.32	2262996.84
10	645827.4	2263002.48
11	645821.38	2263028.8
12	645816.14	2263028.3
13	645791.6	2263024.5
14	645772.08	2263020.04
15	645746.54	2263014.06
16	645740.64	2263011.44
17	645737.54	2263006.98
18	645735.56	2262981.84
19	645755.04	2262978.62
20	645759.02	2262976.02
21	645763.92	2262974.52
1	645773.76	2262973.02
59:37:0890101:309, площадь 1857 кв.м		
1	645826.6	2263090.26
2	645813.04	2263121.98
3	645807.22	2263118.48
4	645803.46	2263116.5
5	645778.48	2263106.6
6	645796.58	2263060.62
7	645812.68	2263062.54
8	645816.18	2263064.74
9	645817.8	2263067.44
10	645822.96	2263076.46
1	645826.6	2263090.26
59:37:0890101:1068, площадь 2380 кв.м		
1	645796.58	2263060.62
2	645778.48	2263106.6
3	645756.94	2263097.74
4	645750.68	2263096.74
5	645733.92	2263088.6
6	645727.3	2263085.74
7	645721.66	2263083.54

№ п/п	X	Y
56	645804.26	2263142.74
57	645813.04	2263121.98
58	645826.6	2263090.26
59	645834.18	2263072.5
60	645842.52	2263058.9
61	645852.02	2263037.7
62	645862.52	2263008.32
63	645879.24	2262972.38
64	645880.54	2262960.78
65	645879.9	2262959.06
66	645873.14	2262952.02
67	645895.66	2262946.48
1	645893.64	2262965.86
68	645680.02	2263435.9
69	645681.82	2263436.84
70	645680.88	2263438.62
71	645679.1	2263437.7
68	645680.02	2263435.9
72	645887.16	2262995.12
73	645889.04	2262995.82
74	645888.34	2262997.72
75	645886.44	2262997
72	645887.16	2262995.12
76	645698.32	2263394.02
77	645700.12	2263394.96
78	645699.18	2263396.76
79	645697.4	2263395.82
76	645698.32	2263394.02
80	645855.82	2263032.7
81	645859.28	2263034.2
82	645857.78	2263037.68
83	645854.3	2263036.16
80	645855.82	2263032.7
84	645714.84	2263356.18
85	645716.62	2263357.12

№ п/п	X	Y
8	645730.66	2263062.5
9	645758.42	2263057.02
10	645766.86	2263057.24
1	645796.58	2263060.62
59:37:0890101:1189, площадь 2351 кв.м		
1	645813.04	2263121.98
2	645804.26	2263142.74
3	645797.18	2263139.86
4	645794.94	2263139.22
5	645744.5	2263119.4
6	645732.88	2263112.3
7	645712.36	2263104.82
8	645721.66	2263083.54
9	645727.3	2263085.74
10	645733.92	2263088.6
11	645750.68	2263096.74
12	645756.94	2263097.74
13	645778.48	2263106.6
14	645803.46	2263116.5
15	645807.22	2263118.48
1	645813.04	2263121.98
59:37:0890101:307, площадь 1455 кв.м		
1	645797.18	2263139.86
2	645804.26	2263142.74
3	645799.9	2263152.84
4	645791.54	2263149.42
5	645767.48	2263139.42
6	645764.28	2263145.5
7	645752.92	2263141.36
8	645744.96	2263137.4
9	645741.02	2263136.54
10	645739.78	2263136.56
11	645733.52	2263133.14
12	645733.76	2263131.48
13	645727.32	2263128.52
14	645726.94	2263129.4
15	645719.3	2263125.58
16	645719.52	2263125.08
17	645711.96	2263121.28
18	645706.24	2263118.56

№ п/п	X	Y
86	645715.7	2263358.92
87	645713.9	2263357.98
84	645714.84	2263356.18
88	645837.02	2263073.84
89	645838.8	2263074.76
90	645837.88	2263076.54
91	645836.08	2263075.64
88	645837.02	2263073.84
92	645727.56	2263326.66
93	645729.36	2263327.58
94	645728.42	2263329.38
95	645726.62	2263328.44
92	645727.56	2263326.66
96	645820.58	2263111.76
97	645822.38	2263112.68
98	645821.44	2263114.48
99	645819.66	2263113.56
96	645820.58	2263111.76
100	645741.18	2263295.52
101	645743	2263296.46
102	645742.06	2263298.26
103	645740.28	2263297.32
100	645741.18	2263295.52
104	645807.86	2263139.48
105	645811.22	2263141.22
106	645809.48	2263144.56
107	645806.12	2263142.84
104	645807.86	2263139.48
108	645757.82	2263256.38
109	645759.6	2263257.32
110	645758.68	2263259.1
111	645756.88	2263258.16
108	645757.82	2263256.38

№ п/п	X	Y
19	645712.36	2263104.82
20	645732.88	2263112.3
21	645744.5	2263119.4
22	645794.94	2263139.22
1	645797.18	2263139.86
59:37:0890101:168, площадь 647 кв.м		
1	645799.9	2263152.84
2	645792.88	2263169.1
3	645759.56	2263156.44
4	645764.28	2263145.5
5	645767.48	2263139.42
6	645791.54	2263149.42
1	645799.9	2263152.84
59:37:0890101:1123, площадь 529 кв.м		
1	645792.88	2263169.1
2	645786.86	2263183.5
3	645786	2263183.1
4	645781.46	2263181
5	645773.92	2263178.06
6	645754.44	2263169.66
7	645756.28	2263164.36
8	645759.56	2263156.44
1	645792.88	2263169.1
59:37:0890101:313, площадь 1171 кв.м		
1	645779.14	2263201.3
2	645772.4	2263217.44
3	645768.28	2263227.08
4	645756.52	2263221.88
5	645761.3	2263210.64
6	645739.72	2263201.32
7	645721	2263193.94
8	645723.1	2263188.62
9	645728.9	2263172.46
10	645745.1	2263179.62
11	645743.02	2263185.5
1	645779.14	2263201.3
59:37:0890101:1065, площадь 616 кв.м		
1	645765.98	2263232.76
2	645763.68	2263238.34
3	645761.14	2263237.12

№ п/п	X	Y
112	645790.94	2263179.74
113	645792.72	2263180.68
114	645791.8	2263182.46
115	645790	2263181.52
112	645790.94	2263179.74
116	645774.54	2263217.82
117	645776.32	2263218.76
118	645775.4	2263220.54
119	645773.6	2263219.62
116	645774.54	2263217.82
59:37:0890101:1008, площадь 1197 кв.м		
1	646121.02	2262818.44
2	646132.5	2262835.8
3	646139.18	2262852.88
4	646141.5	2262861.28
5	646137.56	2262862.44
6	646114.64	2262868.82
7	646107.16	2262845.06
8	646102.6	2262824.56
1	646121.02	2262818.44
59:37:0000000:2087(1), площадь 346 кв.м		
1	646094.16	2262803.38
2	646097.12	2262821.04
3	646097.38	2262822.42
4	646094.52	2262823.1
5	646091.18	2262823.96
6	646090.8	2262822.38
7	646085.14	2262798.18
8	646082.06	2262780.48
9	646090.04	2262779.18
10	646091.56	2262789.28
11	646091.76	2262793.04
12	646095.54	2262792.84
13	646095.34	2262794.88
14	646094.62	2262797.54
1	646094.16	2262803.38
59:37:0890101:1007, площадь 477 кв.м		
1	646107.16	2262845.06
2	646114.64	2262868.82

№ п/п	X	Y
4	645758.58	2263240.34
5	645756.6	2263241.72
6	645752.4	2263243.4
7	645746.48	2263241.96
8	645742.96	2263241.18
9	645736.3	2263239.66
10	645726.68	2263236.44
11	645727	2263235.2
12	645733.16	2263219.5
13	645754.04	2263227.86
14	645756.52	2263221.88
15	645768.28	2263227.08
1	645765.98	2263232.76
59:37:0890101:302, площадь 1346 кв.м		
1	645733.16	2263219.5
2	645727	2263235.2
3	645726.68	2263236.44
4	645718.22	2263233.64
5	645716.22	2263233
6	645704.04	2263228.04
7	645674.88	2263216.36
8	645668.02	2263213.48
9	645676.78	2263192.34
10	645680.76	2263193.82
11	645688	2263197.16
12	645694.88	2263199.54
1	645733.16	2263219.5
59:37:0890101:305, площадь 1212 кв.м		
1	645756.28	2263164.36
2	645754.44	2263169.66
3	645751.48	2263177.62
4	645749.82	2263181.72
5	645745.1	2263179.62
6	645728.9	2263172.46
7	645723.62	2263169.98
8	645720.06	2263167.48
9	645715.18	2263165.92
10	645703.76	2263160.76
11	645695.94	2263157.88
12	645691.44	2263155.52

№ п/п	X	Y
3	646104.32	2262872.14
4	646092.16	2262827.6
5	646095.46	2262826.76
6	646098.18	2262825.56
7	646102.6	2262824.56
1	646107.16	2262845.06
59:34:3390101:24, площадь 4 кв.м		
1	646019.68	2262896.76
2	646020	2262898.76
3	646018	2262899.06
4	646017.68	2262897.06
1	646019.68	2262896.76
59:37:0000000:2087(2), площадь 6288 кв.м		
1	646075.36	2262802.56
2	646080.36	2262824.86
3	646092.04	2262879.08
4	646070.12	2262885.46
5	646069.12	2262881.82
6	646065.46	2262882.84
7	646066.48	2262886.48
8	646012.06	2262901.9
9	645993.56	2262829.3
10	646050.66	2262817.9
11	646048.44	2262807.9
1	646075.36	2262802.56
12	646019.68	2262896.76
13	646020	2262898.76
14	646018	2262899.06
15	646017.68	2262897.06
12	646019.68	2262896.76
16	646081.94	2262871.52
17	646085.34	2262873.18
18	646083.68	2262876.58
19	646080.3	2262874.92
16	646081.94	2262871.52
59:37:0890101:523, площадь 14 кв.м		
1	645953.48	2262906.86
2	645956.44	2262909.22

№ п/п	X	Y
13	645698.46	2263136.86
14	645698.88	2263137
15	645704.52	2263139.14
16	645703.94	2263140.6
17	645710.82	2263143.16
18	645722	2263147.62
19	645727.56	2263149.68
20	645726.88	2263151.4
21	645751.5	2263162.14
1	645756.28	2263164.36
59:37:0890101:452, площадь 951 кв.м		
1	645731.72	2263312.04
2	645723.14	2263332.1
3	645715.56	2263328.54
4	645693.5	2263318.98
5	645681.56	2263313.78
6	645683.98	2263308.44
7	645686.88	2263302.86
8	645689.38	2263299.14
9	645692.14	2263295.74
10	645696.76	2263297.98
11	645701.06	2263298.4
12	645718.8	2263306.9
13	645722.4	2263308.44
14	645728.06	2263310.88
1	645731.72	2263312.04
59:37:0890101:470, площадь 624 кв.м		
1	644690.62	2264067.6
2	644691.88	2264067.48
3	644694.44	2264083.04
4	644660.68	2264085.64
5	644658.82	2264080.78
6	644657.32	2264075.06
7	644656.18	2264065.52
8	644684.32	2264067.52
1	644690.62	2264067.6
59:37:0890101:174, площадь 1581 кв.м		
1	644695.56	2264088.54
2	644697.74	2264099.88
3	644698.82	2264104.7

№ п/п	X	Y
3	645954.1	2262912.18
4	645951.14	2262909.84
1	645953.48	2262906.86
59:37:0890101:524, площадь 14 кв.м		
1	645974.38	2262907.48
2	645974.94	2262911.22
3	645971.18	2262911.76
4	645970.66	2262908.02
1	645974.38	2262907.48
59:37:0890101:528, площадь 14 кв.м		
1	645944.58	2262912.78
2	645943.42	2262909.18
3	645947.02	2262908.02
4	645948.18	2262911.62
1	645944.58	2262912.78
59:37:0890101:529, площадь 4 кв.м		
1	645907.4	2262919.1
2	645906.74	2262917.18
3	645908.66	2262916.52
4	645909.32	2262918.44
1	645907.4	2262919.1
59:37:0890101:530, площадь 14 кв.м		
1	645859.5	2262925.34
2	645860.24	2262929.02
3	645856.54	2262929.8
4	645855.78	2262926.08
1	645859.5	2262925.34
59:37:3390101:9, площадь 14 кв.м		
1	645852.9	2262932.98
2	645849.48	2262931.46
3	645847.94	2262934.88
4	645851.38	2262936.4
1	645852.9	2262932.98
59:37:0890101:256(1), площадь 122 кв.м		
1	645514.4	2263090.38
2	645512.16	2263098.16
3	645511.26	2263097.9
4	645511	2263098.86
5	645499.18	2263095.66
6	645501.8	2263086.5

№ п/п	X	Y
4	644703.52	2264128.54
5	644682.84	2264133.14
6	644667.64	2264130.84
7	644666.72	2264119.7
8	644666.04	2264116.96
9	644669.44	2264113.92
10	644662.26	2264090.56
11	644661.52	2264087.82
12	644660.68	2264085.64
13	644694.44	2264083.04
1	644695.56	2264088.54
59:37:0890101:109, площадь 1817 кв.м		
1	644691.88	2264067.48
2	644690.62	2264067.6
3	644684.94	2264012
4	644685.16	2264006.74
5	644715.22	2264007.14
6	644721.6	2264063.12
1	644691.88	2264067.48
59:37:0890101:16, площадь 2899 кв.м		
1	644750.92	2264005
2	644754.94	2264032.64
3	644760.12	2264062.22
4	644762.26	2264079.18
5	644754.12	2264081.72
6	644724.66	2264086.64
7	644721.6	2264063.12
8	644715.22	2264007.14
1	644750.92	2264005
59:37:0890101:169, площадь 2354 кв.м		
1	644783.08	2264002.64
2	644783.26	2264008.02
3	644784.26	2264015.3
4	644791.06	2264041.42
5	644792.6	2264052.56
6	644792.9	2264066.26
7	644788.04	2264067.34
8	644789.14	2264073.56
9	644770.2	2264077.52
10	644762.26	2264079.18

№ п/п	X	Y
1	645514.4	2263090.38
59:37:0890101:538, площадь 4 кв.м		
1	645258.68	2263958
2	645259.62	2263959.8
3	645257.82	2263960.74
4	645256.9	2263958.96
1	645258.68	2263958
59:37:0890101:540, площадь 4 кв.м		
1	645364.2	2263902.74
2	645365.14	2263904.52
3	645363.36	2263905.46
4	645362.42	2263903.68
1	645364.2	2263902.74
59:37:0890101:541, площадь 4 кв.м		
1	645415.08	2263875.76
2	645416.02	2263877.54
3	645414.24	2263878.5
4	645413.3	2263876.72
1	645415.08	2263875.76
59:37:0890101:542, площадь 4 кв.м		
1	645466.36	2263849.32
2	645467.3	2263851.12
3	645465.52	2263852.04
4	645464.56	2263850.28
1	645466.36	2263849.32
59:37:0890101:543, площадь 4 кв.м		
1	645528.02	2263816.38
2	645528.96	2263818.16
3	645527.16	2263819.1
4	645526.24	2263817.32
1	645528.02	2263816.38
59:37:0890101:544, площадь 4 кв.м		
1	645584.62	2263786.44
2	645585.56	2263788.24
3	645583.78	2263789.18
4	645582.82	2263787.38
1	645584.62	2263786.44
59:37:0890101:545, площадь 4 кв.м		
1	645630.68	2263761.74
2	645631.64	2263763.52

№ п/п	X	Y
11	644760.12	2264062.22
12	644754.94	2264032.64
13	644750.92	2264005
1	644783.08	2264002.64
59:37:0890101:166, площадь 1580 кв.м		
1	644851.84	2263987.82
2	644835	2263999.02
3	644838.68	2264004.36
4	644833.8	2264006.96
5	644836.84	2264012
6	644831.7	2264015.24
7	644836.16	2264022.6
8	644842.46	2264034.2
9	644852.94	2264051.78
10	644876.5	2264037.88
11	644865	2264008.2
1	644851.84	2263987.82
59:37:0890101:70, площадь 1722 кв.м		
1	644891.6	2263901.38
2	644857.18	2263865.4
3	644881.14	2263845.1
4	644892.86	2263852.12
5	644901.92	2263860.32
6	644918.06	2263877.66
1	644891.6	2263901.38
59:37:0890101:189, площадь 1183 кв.м		
1	644950.16	2263969.4
2	644954.3	2263976.18
3	644959.84	2263989.3
4	644946.18	2263999.38
5	644923.6	2264018.4
6	644913.34	2264007.64
7	644899.92	2263994.98
8	644906.18	2263988.14
9	644908.78	2263985.3
10	644919.68	2263996.78
1	644950.16	2263969.4
59:37:0890101:108, площадь 1237 кв.м		
1	644959.84	2263989.3
2	644976.06	2264009.72

№ п/п	X	Y
3	645629.86	2263764.48
4	645628.92	2263762.68
1	645630.68	2263761.74
59:37:0890101:546, площадь 4 кв.м		
1	645685.88	2263733.68
2	645686.82	2263735.48
3	645685.06	2263736.4
4	645684.12	2263734.62
1	645685.88	2263733.68
59:37:0890101:537, площадь 4 кв.м		
1	645203.78	2263987.02
2	645201.98	2263987.98
3	645202.92	2263989.78
4	645204.72	2263988.84
1	645203.78	2263987.02
59:37:0890101:491, площадь 4 кв.м		
1	644617.54	2264153.46
2	644617.92	2264155.46
3	644615.94	2264155.84
4	644615.56	2264153.86
1	644617.54	2264153.46
59:37:0890101:492, площадь 4 кв.м		
1	644672	2264142.68
2	644670.02	2264143.08
3	644670.42	2264145.04
4	644672.4	2264144.66
1	644672	2264142.68
59:37:0890101:494, площадь 4 кв.м		
1	644799.84	2264117.74
2	644797.86	2264118.12
3	644798.26	2264120.12
4	644800.24	2264119.72
1	644799.84	2264117.74
59:37:0890101:493, площадь 4 кв.м		
1	644737.8	2264129.78
2	644735.82	2264130.16
3	644736.22	2264132.14
4	644738.18	2264131.74
1	644737.8	2264129.78
59:37:3390101:76, площадь 4 кв.м		

№ п/п	X	Y
3	644945.44	2264035.34
4	644941.3	2264039.1
5	644935.44	2264032.16
6	644924.44	2264019.36
7	644923.6	2264018.4
8	644946.18	2263999.38
1	644959.84	2263989.3
59:37:0890101:113, площадь 708 кв.м		
1	644970.68	2263976.24
2	644968.88	2263975.56
3	644957.8	2263963.12
4	644949.48	2263951.58
5	644963.38	2263937.66
6	644982.5	2263957.22
7	644986.8	2263961.22
1	644970.68	2263976.24
59:37:0890101:112, площадь 1275 кв.м		
1	644925.64	2263890.28
2	644925.84	2263890.5
3	644961.32	2263923.52
4	644941.22	2263942.54
5	644938.76	2263940.28
6	644923.44	2263924.02
7	644907.98	2263907.42
1	644925.64	2263890.28
59:37:0890101:115, площадь 1256 кв.м		
1	644925.64	2263890.28
2	644945.34	2263872.5
3	644950.84	2263878.44
4	644957.44	2263884.42
5	644967.94	2263894.84
6	644972.26	2263898.64
7	644977.9	2263904.7
8	644980.28	2263906.48
9	644961.32	2263923.52
10	644925.84	2263890.5
1	644925.64	2263890.28
59:37:0890101:472, площадь 318 кв.м		
1	644980.28	2263906.48
2	644987.4	2263913.58

№ п/п	X	Y
1	644957.58	2264106.84
2	644955.62	2264107.26
3	644956.02	2264109.24
4	644957.38	2264108.94
5	644958	2264108.82
6	644957.98	2264108.68
1	644957.58	2264106.84
59:37:0890101:496, площадь 4 кв.м		
1	644906.4	2264096.06
2	644904.44	2264096.46
3	644904.82	2264098.44
4	644906.8	2264098.04
1	644906.4	2264096.06
59:37:0890101:497, площадь 4 кв.м		
1	645112.14	2263988.48
2	645113.5	2263989.96
3	645112	2263991.32
4	645110.64	2263989.82
1	645112.14	2263988.48
59:37:0890101:498, площадь 4 кв.м		
1	645152.38	2263952.62
2	645153.74	2263954.12
3	645152.24	2263955.48
4	645150.88	2263953.98
1	645152.38	2263952.62
59:37:0890101:499, площадь 4 кв.м		
1	645193.38	2263915.3
2	645194.74	2263916.8
3	645193.24	2263918.14
4	645191.88	2263916.64
1	645193.38	2263915.3
59:37:0890101:502, площадь 4 кв.м		
1	645280.56	2263844.88
2	645278.96	2263846.1
3	645280.18	2263847.7
4	645281.8	2263846.48
1	645280.56	2263844.88
59:37:0890101:503, площадь 4 кв.м		
1	645338.04	2263801.2
2	645336.42	2263802.42

№ п/п	X	Y
3	644987.18	2263914.14
4	644988.32	2263915.44
5	644987.76	2263916.08
6	644975.64	2263927.68
7	644970.7	2263932.76
8	644961.32	2263923.52
1	644980.28	2263906.48
59:37:0890101:117, площадь 612 кв.м		
1	645022.32	2263925.78
2	645010.14	2263938.2
3	645005.9	2263933.68
4	645001.4	2263929.2
5	644987.76	2263916.08
6	644988.32	2263915.44
7	644987.18	2263914.14
8	644987.4	2263913.58
9	644993.68	2263903.74
10	644995.7	2263899.58
11	645005.76	2263908.4
12	645017.1	2263920.64
13	645020.92	2263924.76
1	645022.32	2263925.78
59:37:0890101:119, площадь 689 кв.м		
1	645022.32	2263925.78
2	645020.92	2263924.76
3	645017.1	2263920.64
4	645005.76	2263908.4
5	644995.7	2263899.58
6	645003.28	2263883.46
7	645009.52	2263889.42
8	645014.66	2263893.22
9	645025.9	2263905.1
10	645034.48	2263913.64
1	645022.32	2263925.78
59:37:0890101:121, площадь 737 кв.м		
1	645034.48	2263913.64
2	645025.9	2263905.1
3	645014.66	2263893.22
4	645009.52	2263889.42
5	645003.28	2263883.46

№ п/п	X	Y
3	645337.66	2263804.04
4	645339.26	2263802.82
1	645338.04	2263801.2
59:37:0890101:504, площадь 4 кв.м		
1	645406.56	2263749.2
2	645404.94	2263750.42
3	645406.18	2263752.02
4	645407.78	2263750.8
1	645406.56	2263749.2
59:37:0890101:505, площадь 4 кв.м		
1	645459.54	2263708.84
2	645457.94	2263710.06
3	645459.16	2263711.68
4	645460.76	2263710.44
1	645459.54	2263708.84
59:37:0890101:506, площадь 4 кв.м		
1	645514.86	2263667.34
2	645516.06	2263668.96
3	645514.48	2263670.18
4	645513.26	2263668.56
1	645514.86	2263667.34
59:37:0890101:507, площадь 4 кв.м		
1	645570.62	2263624.8
2	645571.82	2263626.4
3	645570.22	2263627.62
4	645569	2263626.02
1	645570.62	2263624.8
59:37:0890101:410, площадь 3596 кв.м		
1	645674.02	2263728.92
2	645665.2	2263747.78
3	645660.98	2263756.84
4	645648.62	2263783.28
5	645594.32	2263757.78
6	645619.7	2263703.42
7	645665.14	2263724.74
1	645674.02	2263728.92
8	645630.68	2263761.74
9	645631.64	2263763.52
10	645629.86	2263764.48

№ п/п	X	Y
6	645004.72	2263880.56
7	645006.06	2263881.76
8	645010.46	2263876.66
9	645013.78	2263873.52
10	645016.26	2263871.98
11	645034.38	2263889.2
12	645046.82	2263901.4
1	645034.48	2263913.64
59:37:0890101:120, площадь 1512 кв.м		
1	645006.06	2263881.76
2	645010.46	2263876.66
3	645013.78	2263873.52
4	645016.26	2263871.98
5	645020.4	2263870.14
6	645024.38	2263865.24
7	645022.36	2263861.82
8	645020	2263859.84
9	645015.86	2263856.06
10	645011.44	2263843.14
11	644994.12	2263826.16
12	644990.7	2263829.7
13	644968.62	2263851.62
14	645004.72	2263880.56
1	645006.06	2263881.76
59:37:0890101:123, площадь 928 кв.м		
1	645070.22	2263877.42
2	645058.44	2263889.76
3	645054.3	2263885.4
4	645029.46	2263862
5	645027.94	2263860.48
6	645023.36	2263855.5
7	645033.82	2263840.72
8	645050.22	2263854.84
9	645052.24	2263857.08
10	645067.98	2263874.84
1	645070.22	2263877.42
59:37:0890101:79, площадь 1327 кв.м		
1	645112.3	2263691.12
2	645097.98	2263706.22
3	645057.4	2263662.46

№ п/п	X	Y
11	645628.92	2263762.68
8	645630.68	2263761.74
59:37:0890101:572, площадь 1915 кв.м		
1	645309.2	2263828.24
2	645293.92	2263854.38
3	645280.86	2263847.18
4	645281.8	2263846.48
5	645280.56	2263844.88
6	645278.96	2263846.1
7	645279.02	2263846.18
8	645239	2263824.12
9	645238.62	2263819.74
10	645238.78	2263816.08
11	645239.28	2263812.06
12	645240.62	2263807.24
13	645245.16	2263798.76
14	645280.72	2263814.38
1	645309.2	2263828.24
59:37:3390101:151, площадь 14 кв.м		
1	644423.16	2264218.08
2	644420.88	2264221.1
3	644423.9	2264223.38
4	644426.18	2264220.36
1	644423.16	2264218.08
59:37:0890101:170, площадь 1641 кв.м		
1	644770.2	2264077.52
2	644775.62	2264112.94
3	644731.36	2264122.66
4	644724.66	2264086.64
5	644754.12	2264081.72
6	644762.26	2264079.18
1	644770.2	2264077.52
59:37:3390101:30, площадь 4 кв.м		
1	644494.48	2264125.16
2	644494.36	2264127.18
3	644496.38	2264127.3
4	644496.5	2264125.28
1	644494.48	2264125.16
59:37:0890101:93, площадь 1338 кв.м		
1	644468.88	2264119.5

№ п/п	X	Y
4	645076.14	2263648.34
5	645103.54	2263675.84
6	645100.18	2263678.54
1	645112.3	2263691.12
59:37:0890101:81, площадь 1748 кв.м		
1	645157.78	2263646.94
2	645131.48	2263673.26
3	645093.28	2263635.44
4	645116.24	2263620.32
5	645132.8	2263630.46
6	645135.12	2263624.5
7	645141	2263628.16
1	645157.78	2263646.94
59:37:0890101:148, площадь 1586 кв.м		
1	645019.18	2263801.98
2	645026.64	2263794.28
3	645038.26	2263806.96
4	645051.4	2263820.88
5	645045.56	2263826.88
6	645038.94	2263820.32
7	645036.96	2263821.98
8	645026.42	2263834.8
9	645029.68	2263837.12
10	645033.82	2263840.72
11	645023.36	2263855.5
12	645020	2263859.84
13	645015.86	2263856.06
14	645011.44	2263843.14
15	644994.12	2263826.16
1	645019.18	2263801.98
59:37:0890101:147, площадь 615 кв.м		
1	645056.68	2263825.9
2	645062.18	2263820.5
3	645067.04	2263815.86
4	645035.74	2263784.78
5	645026.64	2263794.28
6	645038.26	2263806.96
7	645051.4	2263820.88
1	645056.68	2263825.9
59:37:0890101:129, площадь 1679 кв.м		

№ п/п	X	Y
2	644490.28	2264108.42
3	644499.46	2264123.94
4	644504.9	2264132.62
5	644510.86	2264142.44
6	644514.86	2264148.7
7	644516.64	2264151.74
8	644512.26	2264153.6
9	644479.98	2264157.2
10	644479.44	2264153.32
11	644473.04	2264133.76
1	644468.88	2264119.5
12	644494.48	2264125.16
13	644496.5	2264125.28
14	644496.38	2264127.3
15	644494.36	2264127.18
12	644494.48	2264125.16
59:37:3570101:8, площадь 4 кв.м		
1	644352.4	2264116.16
2	644350.58	2264117.04
3	644351.48	2264118.86
4	644353.28	2264117.96
1	644352.4	2264116.16
59:37:3570101:34, площадь 4 кв.м		
1	644358.62	2263997.2
2	644357.76	2263999.02
3	644359.58	2263999.88
4	644360.44	2263998.04
1	644358.62	2263997.2
59:37:3570101:35, площадь 4 кв.м		
1	644379.08	2263953.12
2	644378.3	2263954.82
3	644378.24	2263954.94
4	644378.94	2263955.28
5	644380.06	2263955.8
6	644380.92	2263953.96
1	644379.08	2263953.12
59:37:3570101:36, площадь 14 кв.м		
1	644403.16	2263901.46
2	644400.9	2263904.48

№ п/п	X	Y
1	645052.88	2263772.6
2	645088.1	2263796.26
3	645087.78	2263796.74
4	645090.02	2263798.3
5	645090.56	2263797.82
6	645109.58	2263781.08
7	645112.72	2263776.82
8	645109.38	2263773.06
9	645107.32	2263769.46
10	645078.48	2263743.42
11	645056.92	2263766.04
1	645052.88	2263772.6
59:37:0890101:130, площадь 1724 кв.м		
1	645140.32	2263753.9
2	645133.12	2263762.18
3	645123.48	2263771.8
4	645118.52	2263776.08
5	645114.34	2263778.28
6	645112.72	2263776.82
7	645109.38	2263773.06
8	645107.32	2263769.46
9	645078.48	2263743.42
10	645102.06	2263720.98
11	645126.26	2263741.14
1	645140.32	2263753.9
59:37:0890101:126, площадь 934 кв.м		
1	645124.22	2263823.9
2	645106.4	2263841.62
3	645102.84	2263837.72
4	645098.32	2263832.86
5	645094.02	2263828.62
6	645076.36	2263811.44
7	645086.16	2263799.02
8	645087.78	2263796.74
9	645090.02	2263798.3
10	645089.5	2263798.76
1	645124.22	2263823.9
59:37:0890101:387, площадь 613 кв.м		
1	645149.44	2263797.22
2	645138.94	2263809.4

№ п/п	X	Y
3	644403.94	2263906.76
4	644406.18	2263903.72
1	644403.16	2263901.46
59:37:0890101:315, площадь 1115 кв.м		
1	644380.58	2264140.56
2	644380.56	2264140.58
3	644382.9	2264143.56
4	644385.88	2264141.26
5	644385	2264140.12
6	644404.76	2264138.08
7	644419.48	2264159.24
8	644419.32	2264159.38
9	644414.28	2264163.12
10	644391.8	2264177.94
11	644369.98	2264144.4
12	644374.56	2264141.2
1	644380.58	2264140.56
13	644410.8	2264158.86
14	644412.44	2264160.02
15	644411.3	2264161.68
16	644409.64	2264160.52
13	644410.8	2264158.86
59:37:0890101:32, площадь 8337 кв.м		
1	644391.78	2264004.04
2	644458.38	2264091
3	644456.32	2264092.36
4	644458.68	2264095.64
5	644460.82	2264094.14
6	644462.68	2264096.5
7	644466.3	2264101.1
8	644445.94	2264109.82
9	644431.04	2264114.48
10	644430	2264111.76
11	644426.22	2264113.3
12	644427.18	2264115.6
13	644423.02	2264117.14
14	644404.56	2264120.3
15	644382.3	2264122.22
16	644360.56	2264122.44

№ п/п	X	Y
3	645114.32	2263785.26
4	645109.58	2263781.08
5	645112.72	2263776.82
6	645114.34	2263778.28
7	645118.52	2263776.08
8	645123.48	2263771.8
9	645143.66	2263791.98
1	645149.44	2263797.22
59:37:0890101:38, площадь 926 кв.м		
1	645211.86	2263823.32
2	645215.14	2263825.86
3	645203.3	2263837.98
4	645199.46	2263834.68
5	645163.08	2263801.74
6	645175.74	2263788.82
7	645188.9	2263802.24
8	645192.8	2263805.68
9	645196.2	2263808.3
10	645199.34	2263811.94
1	645211.86	2263823.32
59:37:0890101:139, площадь 1589 кв.м		
1	645199.46	2263834.68
2	645203.3	2263837.98
3	645231.62	2263856.72
4	645220.26	2263870.92
5	645202.68	2263859.7
6	645162.92	2263826.42
7	645150.88	2263814.42
8	645163.08	2263801.74
1	645199.46	2263834.68
59:37:0890101:142, площадь 988 кв.м		
1	645145.38	2263886.16
2	645132.28	2263873.64
3	645112.18	2263854.46
4	645125.08	2263840.64
5	645129.76	2263845.24
6	645134.4	2263850.48
7	645135.16	2263849.74
8	645146.36	2263860
9	645150.06	2263855.92

№ п/п	X	Y
17	644356.38	2264099.74
18	644352.48	2264081.5
19	644345.62	2264053.02
20	644348.56	2264054.24
21	644350.16	2264050.66
22	644346.52	2264049
23	644345.3	2264051.74
24	644344.32	2264048.74
25	644367.4	2264028.58
26	644389.36	2264006.86
1	644391.78	2264004.04
27	644414.12	2264092.34
28	644416.3	2264095.7
29	644413.04	2264097.86
30	644410.74	2264094.6
27	644414.12	2264092.34
31	644364.02	2264055.92
32	644362.44	2264059.5
33	644358.74	2264057.98
34	644360.4	2264054.26
31	644364.02	2264055.92
35	644391.72	2264066.56
36	644390.12	2264070.16
37	644386.42	2264068.64
38	644388.06	2264064.92
35	644391.72	2264066.56
59:37:0890101:43, площадь 125 кв.м		
1	645585.18	2262990.34
2	645574.68	2262986.46
3	645570.82	2262996.92
4	645573.2	2262997.82
5	645581.28	2263000.82
1	645585.18	2262990.34
59:37:0890101:526, площадь 4 кв.м		
1	645581.62	2263442.4
2	645583.32	2263441.3
3	645584.4	2263443

№ п/п	X	Y
10	645155.2	2263860.34
11	645163.26	2263866.98
1	645145.38	2263886.16
59:37:0890101:144, площадь 1199 кв.м		
1	645164.06	2263867.52
2	645162.6	2263870.24
3	645171.02	2263877.58
4	645150.66	2263900.64
5	645142.7	2263895.38
6	645138.16	2263892.14
7	645121.66	2263881.62
8	645117.24	2263886.68
9	645106.54	2263878.8
10	645101.32	2263873.52
11	645096.9	2263869.62
12	645112.18	2263854.46
13	645132.28	2263873.64
14	645145.38	2263886.16
15	645163.26	2263866.98
1	645164.06	2263867.52
59:37:0890101:231, площадь 569 кв.м		
1	645027.28	2263939.68
2	645050.4	2263960.86
3	645037.56	2263974.56
4	645023.64	2263959.84
5	645018.92	2263955.5
6	645014.62	2263951.22
1	645027.28	2263939.68
59:37:0890101:103, площадь 1849 кв.м		
1	645307.32	2263573.24
2	645292.06	2263594.74
3	645291.74	2263595.64
4	645285.5	2263603.8
5	645247.44	2263574.8
6	645243.16	2263571.56
7	645250.48	2263560.58
8	645261.1	2263545.7
1	645307.32	2263573.24
59:37:0890101:101, площадь 2048 кв.м		
1	645328.86	2263539.7

№ п/п	X	Y
4	645582.7	2263444.1
1	645581.62	2263442.4
59:37:0890101:409(2), площадь 755 кв.м		
1	645448.2	2263089.1
2	645443.64	2263098.44
3	645441.2	2263107.62
4	645440.98	2263109.1
5	645437.92	2263119.38
6	645437.3	2263121.42
7	645430.06	2263118.86
8	645421.98	2263114.68
9	645416.88	2263112.32
10	645417.36	2263107.9
11	645417.5	2263103.58
12	645418.5	2263099.04
13	645420.7	2263095.74
14	645423.36	2263092.98
15	645427.86	2263092.06
16	645434.76	2263082.92
17	645436.06	2263080.42
18	645449.28	2263085.74
1	645448.2	2263089.1
59:37:0890101:1088, площадь 2224 кв.м		
1	644469.36	2263941.42
2	644443.96	2263922.26
3	644432.64	2263935.58
4	644431.04	2263937.38
5	644416.68	2263951.96
6	644420.22	2263955.68
7	644401.72	2263975.92
8	644403.04	2263976.94
9	644406.52	2263980.94
10	644410.8	2263986.76
11	644415.76	2263991.98
12	644422.02	2263998.44
13	644432.44	2263985.98
1	644469.36	2263941.42
59:37:0890101:54, площадь 1165 кв.м		
1	644485.72	2263954.38
2	644466.02	2263976.58

№ п/п	X	Y
2	645325.7	2263545.98
3	645307.32	2263573.24
4	645261.1	2263545.7
5	645270.76	2263533.88
6	645270.76	2263533.88
7	645277.76	2263525.8
8	645285.68	2263514.64
9	645287.02	2263515.48
10	645291.26	2263518.14
1	645328.86	2263539.7
59:37:0890101:98, площадь 1292 кв.м		
1	645372.62	2263497.52
2	645361.16	2263489.5
3	645348.92	2263495.96
4	645337.1	2263497
5	645324.68	2263501.98
6	645328.42	2263505.42
7	645340.64	2263518.88
8	645338.68	2263521.14
9	645342.9	2263525.16
10	645357.32	2263534.88
11	645361.68	2263528.12
12	645380.5	2263502.76
1	645372.62	2263497.52
59:37:0890101:85, площадь 1659 кв.м		
1	645254.7	2263521.28
2	645257.48	2263523.18
3	645253.18	2263529.5
4	645246.06	2263540.34
5	645243.16	2263544.06
6	645235.78	2263555.52
7	645215.74	2263541.8
8	645197.92	2263528.76
9	645225.44	2263501.1
10	645252.38	2263519.48
1	645254.7	2263521.28
59:37:0890101:86, площадь 1083 кв.м		
1	645272.06	2263501.34
2	645257.48	2263523.18
3	645254.7	2263521.28

№ п/п	X	Y
3	644449.82	2263995.4
4	644447	2263998.62
5	644432.44	2263985.98
6	644469.36	2263941.42
1	644485.72	2263954.38
59:37:0890101:197, площадь 1588 кв.м		
1	644354.98	2263828.88
2	644383.5	2263859.6
3	644378.5	2263863.94
4	644371.84	2263870.26
5	644365.38	2263875.78
6	644358.26	2263865.44
7	644350.98	2263870.98
8	644346.74	2263874.74
9	644341.72	2263878.24
10	644338.78	2263880.62
11	644337.6	2263881.6
12	644333.86	2263873.28
13	644326.18	2263856.72
14	644324.42	2263855.2
15	644349.7	2263833.54
1	644354.98	2263828.88
59:37:0890101:199, площадь 1518 кв.м		
1	644323.06	2263776.06
2	644339.22	2263799.66
3	644335.42	2263803.42
4	644321.02	2263817.32
5	644313.24	2263824.68
6	644310.64	2263822.7
7	644309.1	2263821.68
8	644305.9	2263818.16
9	644303.1	2263813.66
10	644289.28	2263815.12
11	644274.16	2263821.54
12	644274.56	2263811.06
13	644287.26	2263801.16
14	644293.3	2263796.94
15	644323.06	2263776.06
1	644323.06	2263776.06
59:37:0890101:196, площадь 2551 кв.м		

№ п/п	X	Y
4	645252.38	2263519.48
5	645225.44	2263501.1
6	645249.46	2263472.82
7	645252.54	2263477.56
8	645255.92	2263489.64
1	645272.06	2263501.34
59:37:0890101:1113, площадь 2248 кв.м		
1	645380.56	2263404.68
2	645382.76	2263400.98
3	645385.54	2263402.46
4	645410.24	2263421.46
5	645412.36	2263424
6	645404.82	2263432.9
7	645400.36	2263437.56
8	645388.24	2263450
9	645387.18	2263449
10	645379.22	2263442.4
11	645378.68	2263443.1
12	645370.44	2263435.36
13	645365.76	2263432.36
14	645358.32	2263443.6
15	645339.8	2263432.8
16	645340.5	2263430.52
17	645346.44	2263416.7
18	645352.12	2263403.36
19	645356.36	2263395.6
20	645377.52	2263402.76
1	645380.56	2263404.68
59:37:0890101:267, площадь 919 кв.м		
1	645427.32	2263395.26
2	645412.36	2263424
3	645410.24	2263421.46
4	645385.54	2263402.46
5	645396.58	2263382.14
1	645427.32	2263395.26
59:37:0890101:258, площадь 2027 кв.м		
1	645514.26	2263179.82
2	645524.84	2263151
3	645481.96	2263131.52
4	645467.04	2263127.24

№ п/п	X	Y
1	644274.56	2263811.06
2	644287.26	2263801.16
3	644293.3	2263796.94
4	644323.06	2263776.06
5	644301.38	2263744.8
6	644281.92	2263757.66
7	644265.44	2263768.16
8	644258.16	2263771.78
9	644243.42	2263783.4
1	644274.56	2263811.06
59:37:0890101:145, площадь 1341 кв.м		
1	645169.66	2263727.84
2	645189.04	2263744.78
3	645175.16	2263764.76
4	645172.3	2263768
5	645171.58	2263767.3
6	645169.76	2263769.16
7	645173.18	2263772.56
8	645160.96	2263785.2
9	645138.72	2263764.5
10	645146.62	2263758.58
11	645150.1	2263754.94
12	645165.96	2263730.04
13	645169.66	2263727.84
1	645169.66	2263727.84
59:37:0890101:1098, площадь 1359 кв.м		
1	645471.1	2263407.64
2	645466.8	2263418.92
3	645456.18	2263446.06
4	645425.66	2263434.74
5	645440.42	2263395.72
6	645452.56	2263400.42
7	645454.4	2263401.18
1	645471.1	2263407.64
59:37:0890101:192, площадь 2560 кв.м		
1	644378.3	2263954.82
2	644378.24	2263954.94
3	644378.94	2263955.28
4	644383.04	2263958.26
5	644401.72	2263975.92

№ п/п	X	Y
5	645458	2263159.56
6	645458.68	2263159.84
7	645458.56	2263160.26
8	645511.16	2263178.74
1	645514.26	2263179.82
59:37:0890101:257, площадь 924 кв.м		
1	645532.2	2263131.94
2	645524.84	2263151
3	645481.96	2263131.52
4	645488.04	2263113.16
5	645499.48	2263117.96
6	645501.92	2263119.9
7	645504.7	2263121.38
1	645532.2	2263131.94
59:37:0890101:253, площадь 2002 кв.м		
1	645455.94	2263372.3
2	645459.06	2263364.18
3	645464.2	2263351.1
4	645467.7	2263352.3
5	645477.8	2263355.76
6	645478.2	2263354.66
7	645481.34	2263355.78
8	645481.72	2263355.66
9	645533.04	2263374.16
10	645523.92	2263401.82
11	645523.42	2263403.5
1	645455.94	2263372.3
59:37:0890101:1006, площадь 2222 кв.м		
1	645467.7	2263352.3
2	645464.2	2263351.1
3	645476.84	2263318.54
4	645480.32	2263320.12
5	645493.78	2263324.22
6	645512.86	2263335.9
7	645540.42	2263344.78
8	645533.04	2263374.16
9	645481.72	2263355.66
10	645481.34	2263355.78
11	645478.2	2263354.66
12	645477.8	2263355.76

№ п/п	X	Y
6	644403.04	2263976.94
7	644406.52	2263980.94
8	644410.8	2263986.76
9	644403.76	2263993.44
10	644396.36	2263999.94
11	644391.78	2264004.04
12	644389.36	2264006.86
13	644367.4	2264028.58
14	644344.32	2264048.74
15	644338.82	2264044.12
16	644359.58	2263999.88
17	644360.44	2263998.04
18	644366.1	2263985.5
19	644358.98	2263979.2
20	644365.5	2263970.38
21	644374.1	2263961.38
22	644377.82	2263954.5
1	644378.3	2263954.82
59:37:0890101:1164, площадь 1096 кв.м		
1	644498.56	2264017.02
2	644512.34	2263993.46
3	644519.44	2263998.08
4	644524.74	2263990.88
5	644540.26	2264001.66
6	644529.26	2264018.6
7	644539.02	2264024.88
8	644530.9	2264038.04
9	644523.48	2264033.62
1	644498.56	2264017.02
:ЗУ143, площадь 1346 кв.м		
1	645190.64	2263641.3
2	645190.98	2263642.92
3	645193.8	2263657
4	645224.28	2263695.8
5	645231.1	2263704.66
6	645216.34	2263717.64
7	645207.06	2263705.28
8	645201.72	2263698.06
9	645180.18	2263666.36
10	645174.08	2263664.14

№ п/п	X	Y
1	645467.7	2263352.3
59:37:0890101:249, площадь 1577 кв.м		
1	645496.8	2263270.68
2	645494.4	2263269.88
3	645503.18	2263249.18
4	645508.24	2263251.24
5	645511.64	2263252.74
6	645537.76	2263257.72
7	645538.28	2263256.5
8	645548.74	2263258.28
9	645565.4	2263262.96
10	645571.44	2263264.12
11	645566.82	2263280.56
12	645565.06	2263284.18
13	645529.66	2263275.98
14	645527.44	2263281.7
15	645515.46	2263277.72
1	645496.8	2263270.68
59:37:0890101:248, площадь 2168 кв.м		
1	645574.58	2263237.5
2	645582.18	2263240.98
3	645579.68	2263247.42
4	645572.56	2263261.72
5	645571.44	2263264.12
6	645565.4	2263262.96
7	645548.74	2263258.28
8	645538.28	2263256.5
9	645537.76	2263257.72
10	645511.64	2263252.74
11	645508.24	2263251.24
12	645503.18	2263249.18
13	645512.4	2263224.9
14	645516.1	2263215.04
15	645520	2263217.02
16	645552.72	2263230.16
17	645557.56	2263232.78
18	645564.98	2263234.84
1	645574.58	2263237.5
59:37:0890101:455, площадь 683 кв.м		
1	645711.26	2263237.5

№ п/п	X	Y
1	645190.64	2263641.3
:3У72, площадь 790 кв.м		
1	645541.34	2263110.1
2	645537.9	2263118.8
3	645532.8	2263113.88
4	645521.64	2263109.4
5	645507.76	2263104.2
6	645493.16	2263099.84
7	645453.56	2263087.44
8	645449.28	2263085.74
9	645436.06	2263080.42
10	645432.02	2263078.78
11	645433.5	2263073.98
12	645435.4	2263065.04
13	645441.86	2263073.92
14	645468.5	2263086.28
15	645476.5	2263087.08
16	645499.18	2263095.66
17	645511	2263098.86
1	645541.34	2263110.1
:3У29, площадь 2783 кв.м		
1	645824.44	2263492.22
2	645808.42	2263503.08
3	645789.7	2263516.76
4	645765.16	2263534.66
5	645768.98	2263537.12
6	645761.2	2263537.2
7	645675.24	2263490.78
8	645676.42	2263488.14
9	645681.88	2263476.1
10	645706.62	2263487
11	645712.94	2263490.68
12	645756.32	2263516.26
13	645786	2263496.98
14	645799.72	2263487.36
1	645824.44	2263492.22
:3У105, площадь 2505 кв.м		
1	645427.88	2263699.62
2	645393.54	2263684.18
3	645361.44	2263669.42

№ п/п	X	Y
2	645707.66	2263246.1
3	645705.2	2263250.28
4	645698.3	2263266.08
5	645692.44	2263280.38
6	645684.56	2263277
7	645684.56	2263277
8	645685.18	2263275.5
9	645680.1	2263273.56
10	645676.88	2263268.12
11	645684.22	2263251.72
12	645685.82	2263248.06
13	645687.02	2263248.6
14	645688.44	2263245.88
15	645695.86	2263249.5
16	645702.88	2263234.72
1	645711.26	2263237.5
59:37:0890101:288, площадь 1233 кв.м		
1	645579.74	2263373.78
2	645570.48	2263395.06
3	645567.5	2263400.06
4	645562.86	2263398.26
5	645543.06	2263391.12
6	645541.72	2263389.76
7	645537.22	2263388.44
8	645535.22	2263397.02
9	645532.48	2263405.34
10	645528.68	2263404.28
11	645523.92	2263401.82
12	645533.04	2263374.16
13	645543.9	2263377.3
14	645548.3	2263361.96
15	645562.94	2263366.36
1	645579.74	2263373.78
59:37:0890101:286, площадь 1151 кв.м		
1	645599.62	2263327.78
2	645589.76	2263350.72
3	645545.76	2263331.12
4	645554.2	2263310.22
5	645566.64	2263314.98
1	645599.62	2263327.78

№ п/п	X	Y
4	645350.26	2263664.1
5	645321.52	2263683.16
6	645316.1	2263686.76
7	645271.42	2263696.52
8	645275.64	2263711.56
9	645319.94	2263700.02
10	645337.2	2263690.74
11	645354.06	2263682.22
12	645369.9	2263689.66
13	645399.36	2263703.16
14	645414.32	2263708.92
15	645424.28	2263714.56
16	645430.84	2263702.26
1	645427.88	2263699.62
:3У185, площадь 59684 кв.м		
1	644319.02	2263363.32
2	644330.26	2263517.64
3	644346.14	2263610.94
4	644362.94	2263673.5
5	644403.98	2263762.24
6	644469.16	2263838.78
7	644518.78	2263870.76
8	644641.6	2263897.62
9	644689.8	2263899.06
10	644766.06	2263876.1
11	644840.3	2263834.68
12	644939.14	2263745.68
13	645040.8	2263655.32
14	645161.8	2263532.64
15	645239	2263426.24
16	645333.3	2263256.42
17	645403.36	2263087.48
18	645441.1	2262981.68
19	645443.56	2262834.86
20	645434.74	2262704.5
21	645467.12	2262703.66
22	645462.98	2262727.22
23	645480.26	2262724.1
24	645483.12	2262727.08
25	645487.88	2262728.62

№ п/п	X	Y
59:37:0890101:285, площадь 607 кв.м		
1	645605.5	2263312.16
2	645606.26	2263312.36
3	645599.62	2263327.78
4	645566.64	2263314.98
5	645571.54	2263299.24
6	645588.28	2263305.24
1	645605.5	2263312.16
59:37:0890101:284, площадь 984 кв.м		
1	645612.7	2263297.24
2	645606.26	2263312.36
3	645605.5	2263312.16
4	645588.28	2263305.24
5	645571.54	2263299.24
6	645566.64	2263314.98
7	645554.2	2263310.22
8	645557.66	2263301.1
9	645560.56	2263301.18
10	645565.06	2263284.18
11	645566.82	2263280.56
12	645607.5	2263294.72
1	645612.7	2263297.24
59:37:0890101:200, площадь 897 кв.м		
1	645619.3	2263281.7
2	645612.7	2263297.24
3	645607.5	2263294.72
4	645566.82	2263280.56
5	645571.44	2263264.12
6	645572.56	2263261.72
7	645584.28	2263266.78
1	645619.3	2263281.7
59:37:0890101:1095, площадь 829 кв.м		
1	645625.86	2263266.14
2	645619.3	2263281.7
3	645584.28	2263266.78
4	645572.56	2263261.72
5	645579.68	2263247.42
6	645620.6	2263263.9
1	645625.86	2263266.14
59:37:0890101:281, площадь 745 кв.м		

№ п/п	X	Y
26	645484.32	2262739.42
27	645485.68	2262754.16
28	645483.26	2262765.64
29	645487.22	2262786.5
30	645486.38	2262805.32
31	645487.66	2262854.32
32	645483.94	2262854.14
33	645485.82	2262885.38
34	645486.06	2262912.34
35	645482.22	2262929.7
36	645481	2262936.98
37	645477	2262958.46
38	645476.76	2262962.22
39	645476.68	2262972.62
40	645474.98	2262979.4
41	645466.56	2263009.56
42	645460	2263006.68
43	645448.9	2263037.08
44	645439.82	2263059.08
45	645436.62	2263059.06
46	645435.4	2263065.04
47	645433.5	2263073.98
48	645432.02	2263078.78
49	645436.06	2263080.42
50	645434.76	2263082.92
51	645427.86	2263092.06
52	645423.36	2263092.98
53	645420.7	2263095.74
54	645418.5	2263099.04
55	645417.5	2263103.58
56	645417.36	2263107.9
57	645416.88	2263112.32
58	645421.98	2263114.68
59	645412.76	2263144.38
60	645406.46	2263166.84
61	645405.26	2263171.76
62	645403	2263185.64
63	645391.04	2263209.48
64	645372.28	2263254.32
65	645375.2	2263256

№ п/п	X	Y
1	645625.86	2263266.14
2	645620.6	2263263.9
3	645579.68	2263247.42
4	645582.18	2263240.98
5	645583.92	2263239.92
6	645586.58	2263236.16
7	645589.16	2263231.64
8	645600.76	2263236.12
9	645599.78	2263239.94
10	645603.14	2263240.92
11	645602.88	2263242.24
12	645631.76	2263253.06
1	645625.86	2263266.14
59:37:0890101:278, площадь 2124 кв.м		
1	645660.66	2263185.46
2	645650.4	2263208.86
3	645629.36	2263199.12
4	645607.72	2263189.06
5	645605.1	2263183.06
6	645579.96	2263174.06
7	645568.56	2263170
8	645569.64	2263167.02
9	645576.06	2263150.08
10	645586.76	2263154.26
11	645618.76	2263166.26
12	645655.18	2263183.14
1	645660.66	2263185.46
59:37:0890101:295, площадь 668 кв.м		
1	645659.36	2263343
2	645650.6	2263338.9
3	645647.12	2263346.84
4	645625.74	2263337.64
5	645613.82	2263332.24
6	645617.94	2263322.88
7	645620.32	2263317.32
8	645632.44	2263322.48
9	645648.6	2263329.68
10	645655.56	2263333.02
11	645662.28	2263336.08
1	645659.36	2263343

№ п/п	X	Y
66	645391.44	2263262.18
67	645389.04	2263271.16
68	645381.6	2263269.5
69	645376.64	2263282.78
70	645373.82	2263291.48
71	645372.52	2263297
72	645372.02	2263298.74
73	645359.42	2263293.98
74	645346.36	2263368.88
75	645337.88	2263368.74
76	645333.02	2263376.96
77	645325.86	2263373.76
78	645321.06	2263382.12
79	645318.82	2263380.86
80	645313.82	2263389.96
81	645291.26	2263418.88
82	645276.36	2263439.7
83	645278.36	2263441.36
84	645249.46	2263472.82
85	645225.44	2263501.1
86	645197.92	2263528.76
87	645170.32	2263561.32
88	645152.08	2263582.04
89	645148.24	2263589.3
90	645138.26	2263598.94
91	645116.24	2263620.32
92	645093.28	2263635.44
93	645091.1	2263636.88
94	645087.18	2263639.08
95	645080.62	2263644.46
96	645076.14	2263648.34
97	645057.4	2263662.46
98	645044.68	2263678.92
99	645039.38	2263679.68
100	645007.28	2263703.8
101	644982.06	2263736.88
102	644975.66	2263743.58
103	644971.68	2263747.62
104	644966.32	2263753.86
105	644961.68	2263760

№ п/п	X	Y
59:37:0890101:110, площадь 799 кв.м		
1	645673.8	2263304.84
2	645676.62	2263305.98
3	645668.66	2263322.28
4	645664.82	2263320.46
5	645662.66	2263319.34
6	645655.88	2263315.82
7	645656.14	2263314.02
8	645641.38	2263307.54
9	645627.4	2263301.42
10	645634.26	2263285.5
11	645640.84	2263288.68
12	645643.9	2263289.96
13	645644.16	2263290.4
14	645664.76	2263300.14
1	645673.8	2263304.84
59:37:0890101:300, площадь 846 кв.м		
1	645694.18	2263230.96
2	645702.88	2263234.72
3	645695.86	2263249.5
4	645688.44	2263245.88
5	645687.02	2263248.6
6	645685.82	2263248.06
7	645684.22	2263251.72
8	645666.76	2263243.72
9	645655.84	2263238.86
10	645664.98	2263219.62
11	645672.32	2263222.5
12	645678.82	2263225.1
13	645687.44	2263228.42
1	645694.18	2263230.96
59:37:0890101:321, площадь 1417 кв.м		
1	645685.44	2263419.8
2	645681.52	2263418.54
3	645676.08	2263415.98
4	645664.94	2263411.24
5	645640.16	2263400.24
6	645626.46	2263427.64
7	645653.32	2263436.98
8	645674.18	2263443.08

№ п/п	X	Y
106	644968.7	2263766.54
107	644972.2	2263771.16
108	644959.08	2263776.06
109	644941.46	2263787.04
110	644934.12	2263792.28
111	644928.1	2263789.54
112	644924.22	2263788.56
113	644922.18	2263789.04
114	644916.76	2263792.3
115	644911.62	2263796.96
116	644910.82	2263802.58
117	644909.38	2263807.04
118	644906.72	2263808.5
119	644892.56	2263815.26
120	644886.78	2263819.22
121	644869.76	2263832.02
122	644867.08	2263834.4
123	644840.7	2263856.06
124	644826.16	2263865.56
125	644821.94	2263868.28
126	644817.54	2263872.62
127	644811.04	2263879.6
128	644803.26	2263889.76
129	644768.8	2263905.6
130	644742.7	2263916.52
131	644741.18	2263914.98
132	644700.16	2263910.98
133	644675.98	2263909.6
134	644651.48	2263912.4
135	644623.7	2263922.56
136	644613.06	2263927.82
137	644608.22	2263931.42
138	644604.3	2263935.44
139	644595.8	2263951.12
140	644594.4	2263956.8
141	644597.06	2263961.5
142	644592.56	2263957.9
143	644600.6	2263934.36
144	644616.48	2263918.12
145	644636.4	2263908.42

№ п/п	X	Y
9	645675.16	2263443.48
1	645685.44	2263419.8
59:37:0890101:449, площадь 504 кв.м		
1	645680.48	2263405.68
2	645677	2263405.04
3	645673.3	2263405.16
4	645658.8	2263401.5
5	645664.06	2263390.08
6	645648.28	2263383.84
7	645640.16	2263400.24
8	645664.94	2263411.24
9	645676.08	2263415.98
1	645680.48	2263405.68
59:37:0890101:1002, площадь 895 кв.м		
1	645700.26	2263385.74
2	645694.6	2263398.96
3	645693.32	2263401.82
4	645692.94	2263402.78
5	645668.68	2263391.92
6	645664.06	2263390.08
7	645648.28	2263383.84
8	645656.58	2263366.48
9	645670.88	2263372.88
10	645670.88	2263372.88
11	645693.74	2263382.82
1	645700.26	2263385.74
59:37:0890101:156, площадь 785 кв.м		
1	645707.24	2263369.38
2	645685.32	2263359.54
3	645685.5	2263359.14
4	645678.92	2263356.3
5	645673.54	2263353.76
6	645664.68	2263349.64
7	645670.22	2263338.46
8	645673	2263333.02
9	645688.3	2263339.3
10	645705.68	2263347.32
11	645711.14	2263349.78
12	645714.94	2263351.28
1	645707.24	2263369.38

№ п/п	X	Y
146	644636.98	2263902.5
147	644551.18	2263882.82
148	644548.94	2263890.92
149	644569.44	2263909.7
150	644526.92	2263891.48
151	644522.62	2263897
152	644477.14	2263860.56
153	644449.78	2263845.14
154	644446.68	2263848.2
155	644444.9	2263846.44
156	644441.76	2263843.06
157	644436.24	2263836.56
158	644425.66	2263824.96
159	644415.1	2263813.46
160	644411.98	2263810.02
161	644401.6	2263792.98
162	644391.96	2263777.74
163	644398.76	2263773.3
164	644370.86	2263735.04
165	644360.7	2263711.28
166	644352.88	2263691.54
167	644342	2263645.1
168	644337.1	2263584.22
169	644318.24	2263583.96
170	644317.44	2263567.14
171	644321.92	2263541.62
172	644322.4	2263534.42
173	644316.72	2263534.04
174	644324.88	2263487.22
175	644321.68	2263486.94
176	644322.5	2263474
177	644326.02	2263462.86
178	644323.64	2263430.16
179	644317.26	2263428.02
180	644311.94	2263426.6
181	644317.96	2263412.5
182	644319.12	2263411.4
183	644320.68	2263407.9
184	644315.92	2263405.78
185	644315.86	2263401.1

№ п/п	X	Y
59:37:0890101:988, площадь 688 кв.м		
1	645738.06	2263296.74
2	645731.72	2263312.04
3	645728.06	2263310.88
4	645722.4	2263308.44
5	645718.8	2263306.9
6	645701.08	2263298.4
7	645696.76	2263297.98
8	645692.14	2263295.74
9	645698.1	2263283
10	645706.54	2263286.7
11	645708.36	2263282.74
12	645708.76	2263283.08
13	645710.52	2263284.54
1	645738.06	2263296.74
59:37:0890101:50, площадь 1829 кв.м		
1	645562.82	2263046.2
2	645555.2	2263070
3	645552.76	2263077.86
4	645509.48	2263063.1
5	645500.12	2263060.12
6	645507.12	2263033.12
7	645508.84	2263030.86
8	645513.54	2263032.82
9	645531.04	2263035.82
10	645558.44	2263043.92
1	645562.82	2263046.2
59:37:0890101:42, площадь 2418 кв.м		
1	645539.18	2262949.06
2	645531.38	2262969.96
3	645477	2262958.46
4	645481	2262936.98
5	645482.22	2262929.7
6	645486.06	2262912.34
7	645490.84	2262913.5
8	645517	2262924.48
9	645521.48	2262928.12
10	645540.74	2262935.74
11	645539.74	2262943.56
1	645539.18	2262949.06

№ п/п	X	Y
186	644315.12	2263396.96
187	644309	2263374.8
188	644305.32	2263361.88
189	644305.68	2263361.76
190	644306.16	2263363.28
1	644319.02	2263363.32
:3У139, площадь 657 кв.м		
1	645301.12	2263472.94
2	645289	2263472.28
3	645291.42	2263468.82
4	645291.1	2263461.66
5	645290.64	2263449.3
6	645292.38	2263434.2
7	645295.94	2263424.26
8	645296.86	2263422.8
9	645302.06	2263414.36
10	645318.6	2263392.66
11	645325.82	2263379.58
12	645330.34	2263381.6
13	645333.02	2263376.96
14	645337.88	2263368.74
15	645346.36	2263368.88
16	645342.04	2263370.46
17	645329.38	2263389.36
18	645306.42	2263415.84
19	645300.1	2263426.42
20	645299.16	2263428.38
21	645296.1	2263453.46
22	645296.6	2263466.02
23	645301.12	2263472.94
1	645301.12	2263472.94
:3У42, площадь 728 кв.м		
1	645669.02	2263166.86
2	645667.3	2263170.44
3	645643.06	2263161.16
4	645623.74	2263153.34
5	645590.56	2263139.84
6	645581.8	2263135.46
7	645551.28	2263122.64
8	645553.12	2263117.36

№ п/п	X	Y
59:37:0890101:37, площадь 2271 кв.м		
1	645542.5	2262816.14
2	645534.66	2262815.4
3	645486.38	2262805.32
4	645487.22	2262786.5
5	645483.26	2262765.64
6	645552.56	2262784.26
1	645542.5	2262816.14
59:37:0890101:29, площадь 1792 кв.м		
1	645624.16	2262895.22
2	645626.18	2262896.06
3	645617.14	2262918.62
4	645615.16	2262923.16
5	645602.66	2262917.8
6	645598.68	2262916.1
7	645572.1	2262901.46
8	645574.98	2262892.42
9	645581.36	2262873.98
10	645586.44	2262862.24
11	645607.64	2262870.32
12	645603.76	2262882.48
13	645616	2262891.1
1	645624.16	2262895.22
59:37:0890101:48, площадь 915 кв.м		
1	645620.1	2263072.02
2	645616.96	2263081.5
3	645613.5	2263092.4
4	645574.42	2263073.16
5	645571.3	2263071.44
6	645575.32	2263062.14
7	645578.44	2263054.58
1	645620.1	2263072.02
59:37:0890101:1157, площадь 543 кв.м		
1	645612.88	2263095.64
2	645611.98	2263098.6
3	645612.42	2263101.92
4	645568.36	2263084.82
5	645565.94	2263083.9
6	645571.3	2263071.44
7	645574.42	2263073.16

№ п/п	X	Y
9	645559.66	2263119.62
10	645599.62	2263136.36
11	645621.86	2263146.1
12	645626.72	2263148.12
13	645636.76	2263152.52
1	645669.02	2263166.86
:ЗУ39, площадь 550 кв.м		
1	645709.46	2262984.64
2	645710.24	2263000.8
3	645711.26	2263016.08
4	645719.32	2263028.86
5	645722.8	2263033.2
6	645725.46	2263035.46
7	645735.18	2263038.74
8	645741.06	2263039.8
9	645739.3	2263040.82
10	645738.14	2263041.14
11	645735.26	2263042.18
12	645732.28	2263043.56
13	645728.78	2263045.62
14	645725.68	2263047.84
15	645722.7	2263050.56
16	645720.82	2263052.56
17	645719.26	2263055.84
18	645720.06	2263041.6
19	645710.8	2263033.8
20	645705.44	2263021.68
21	645705.18	2263001.6
22	645704.82	2262985
1	645709.46	2262984.64
:ЗУ100, площадь 4907 кв.м		
1	645259.34	2264003.66
2	645239.14	2264012.26
3	645249.56	2263990.8
4	645254.94	2263978.88
5	645260.12	2263966.52
6	645269.08	2263945.72
7	645273.9	2263934.2
8	645298.82	2263874.98
9	645307.5	2263862.02

№ п/п	X	Y
8	645613.5	2263092.4
1	645612.88	2263095.64
59:37:0890101:276, площадь 1591 кв.м		
1	645676.68	2263149.78
2	645669.02	2263166.86
3	645636.76	2263152.52
4	645626.72	2263148.12
5	645621.86	2263146.1
6	645599.62	2263136.36
7	645607.88	2263115.44
8	645642.74	2263127.9
9	645640.3	2263135.3
10	645670.68	2263147
1	645676.68	2263149.78
59:37:0890101:573, площадь 1550 кв.м		
1	645683.68	2263134.1
2	645676.68	2263149.78
3	645670.68	2263147
4	645640.3	2263135.3
5	645642.74	2263127.9
6	645607.88	2263115.44
7	645612.42	2263101.92
8	645611.98	2263098.6
9	645612.88	2263095.64
10	645615.82	2263096.46
11	645649.82	2263111.84
12	645656.8	2263118.52
13	645668.74	2263125.46
14	645684.48	2263132.28
1	645683.68	2263134.1
59:37:0890101:339, площадь 1668 кв.м		
1	645721	2263193.94
2	645739.72	2263201.32
3	645761.3	2263210.64
4	645756.52	2263221.88
5	645754.04	2263227.86
6	645733.16	2263219.5
7	645694.88	2263199.54
8	645688	2263197.16
9	645680.76	2263193.82

№ п/п	X	Y
10	645323.76	2263835.24
11	645345.42	2263800.2
12	645355.42	2263783.76
13	645370.16	2263757.96
14	645378.32	2263742.6
15	645387.16	2263725.98
16	645399.36	2263703.16
17	645414.32	2263708.92
18	645397.72	2263740.52
19	645384.36	2263764.96
20	645367.56	2263791.66
21	645347.94	2263822.82
22	645320.76	2263866.5
23	645311.64	2263880.12
24	645302.68	2263901.26
25	645288.92	2263933.82
26	645283.44	2263946.72
1	645259.34	2264003.66
:ЗУ87, площадь 1648 кв.м		
1	645535.86	2263774.82
2	645530.74	2263785.76
3	645506.26	2263774.36
4	645494.22	2263768.58
5	645470.04	2263758.26
6	645454.58	2263743.24
7	645444.88	2263731.56
8	645429.14	2263717.48
9	645424.28	2263714.56
10	645430.84	2263702.26
11	645450.98	2263720.12
12	645460.64	2263731.78
13	645476.18	2263746.64
14	645491.98	2263752.88
1	645535.86	2263774.82
:ЗУ101, площадь 4912 кв.м		
1	645283.44	2263946.72
2	645288.92	2263933.82
3	645355.86	2263954.82
4	645367.4	2263927.9
5	645389.12	2263936.66

№ п/п	X	Y
10	645676.78	2263192.34
11	645684.42	2263174.3
12	645723.1	2263188.62
1	645721	2263193.94
59:37:0890101:304, площадь 774 кв.м		
1	645728.9	2263172.46
2	645723.1	2263188.62
3	645684.42	2263174.3
4	645685.32	2263171.9
5	645691.44	2263155.52
6	645695.94	2263157.88
7	645703.76	2263160.76
8	645715.18	2263165.92
9	645720.06	2263167.48
10	645723.62	2263169.98
1	645728.9	2263172.46
59:37:0890101:306, площадь 1256 кв.м		
1	645764.28	2263145.5
2	645759.56	2263156.44
3	645756.28	2263164.36
4	645751.5	2263162.14
5	645726.88	2263151.4
6	645727.56	2263149.68
7	645722	2263147.62
8	645710.82	2263143.16
9	645703.94	2263140.6
10	645704.52	2263139.14
11	645698.88	2263137
12	645698.46	2263136.86
13	645699.72	2263133.76
14	645706.24	2263118.56
15	645711.96	2263121.28
16	645719.52	2263125.08
17	645719.3	2263125.58
18	645726.94	2263129.4
19	645727.32	2263128.52
20	645733.76	2263131.48
21	645733.52	2263133.14
22	645739.78	2263136.56
23	645741.02	2263136.54

№ п/п	X	Y
6	645397.12	2263923.86
7	645414.44	2263896.14
8	645428.8	2263873.18
9	645443.88	2263849.08
10	645451.52	2263836.86
11	645469.44	2263808.22
12	645494.22	2263768.58
13	645506.26	2263774.36
14	645413.72	2263922.26
15	645437.88	2263932.98
16	645352.4	2263967.08
1	645283.44	2263946.72
:ЗУ88, площадь 2622 кв.м		
1	645614.84	2263615.76
2	645553.96	2263769.74
3	645543.32	2263792.06
4	645530.74	2263785.76
5	645535.86	2263774.82
6	645553.96	2263737.74
7	645556.38	2263729.78
8	645559.88	2263720.1
9	645580.1	2263663.12
10	645591.84	2263635.26
11	645601.22	2263613.56
12	645603.8	2263607.48
1	645614.84	2263615.76
:ЗУ16, площадь 578 кв.м		
1	645975.4	2263419.9
2	645971.6	2263427.68
3	645934.92	2263407.4
4	645900.04	2263388.98
5	645902.56	2263383.14
6	645927.86	2263396.16
7	645929.04	2263396.82
8	645936.82	2263400.94
1	645975.4	2263419.9
:ЗУ33, площадь 588 кв.м		
1	645742.96	2263241.18
2	645736.3	2263239.66
3	645726.68	2263236.44

№ п/п	X	Y
24	645744.96	2263137.4
25	645752.92	2263141.36
1	645764.28	2263145.5
59:37:0890101:312, площадь 701 кв.м		
1	645786	2263183.1
2	645786.86	2263183.5
3	645779.14	2263201.3
4	645743.02	2263185.5
5	645745.1	2263179.62
6	645749.82	2263181.72
7	645751.48	2263177.62
8	645754.44	2263169.66
9	645773.92	2263178.06
10	645781.46	2263181
1	645786	2263183.1
59:37:0890101:19, площадь 2221 кв.м		
1	645710.64	2262834.34
2	645750.94	2262851.5
3	645731.38	2262899.1
4	645692.92	2262885.08
5	645694.68	2262880.66
1	645710.64	2262834.34
59:37:0890101:46, площадь 1775 кв.м		
1	645843.04	2263188.58
2	645843.68	2263187.12
3	645848.62	2263189.28
4	645861.3	2263194.82
5	645871.8	2263199.4
6	645898.82	2263209.54
7	645884.86	2263225.26
8	645868.54	2263219.28
9	645845.08	2263210.48
10	645836	2263207.12
11	645831.44	2263204.78
12	645832.04	2263203.44
13	645802.12	2263190.9
14	645808.42	2263175.72
1	645843.04	2263188.58
59:37:0890101:335, площадь 1091 кв.м		
1	645843.34	2263264.54

№ п/п	X	Y
4	645718.22	2263233.64
5	645716.22	2263233
6	645704.04	2263228.04
7	645674.88	2263216.36
8	645672.32	2263222.5
9	645678.82	2263225.1
10	645687.44	2263228.42
11	645694.18	2263230.96
12	645702.88	2263234.72
13	645711.26	2263237.5
14	645725.6	2263242.46
15	645756.32	2263252.64
16	645760.72	2263245.46
17	645752.4	2263243.4
18	645746.48	2263241.96
1	645742.96	2263241.18
:ЗУ46, площадь 2239 кв.м		
1	646012.06	2262901.9
2	646001.18	2262904.92
3	645995.56	2262884.74
4	645985.94	2262848.26
5	645976.92	2262812.3
6	645970.18	2262777.32
7	645962.9	2262742.3
8	645955.56	2262706.98
9	645948.02	2262670.3
10	645984.04	2262782.14
11	645993.56	2262829.3
1	646012.06	2262901.9
:ЗУ5, площадь 1388 кв.м		
1	645966.9	2263504.28
2	645954.66	2263532.88
3	645952.76	2263536.8
4	645952.42	2263537.92
5	645941.4	2263563.12
6	645940.54	2263564.88
7	645918.44	2263559.74
8	645927.84	2263539.84
9	645940.86	2263511.66
10	645944.8	2263503.18

№ п/п	X	Y
2	645845.58	2263265.52
3	645839.78	2263278.54
4	645813.32	2263267.7
5	645775.4	2263254.34
6	645782.06	2263238.04
7	645787.42	2263240.2
8	645794.78	2263243.26
9	645804.04	2263246.66
10	645817.62	2263253
1	645843.34	2263264.54
59:37:0890101:333, площадь 1322 кв.м		
1	645801.76	2263284.68
2	645832.08	2263296.5
3	645831.58	2263298.08
4	645825.32	2263313.56
5	645811.72	2263309.48
6	645764.56	2263291.2
7	645761.1	2263290.14
8	645768.3	2263271.98
1	645801.76	2263284.68
59:37:0890101:326, площадь 2024 кв.м		
1	645747.68	2263470.1
2	645763.58	2263476.82
3	645741.42	2263494.14
4	645725.46	2263490.42
5	645714.08	2263488.66
6	645712.94	2263490.68
7	645706.62	2263487
8	645681.88	2263476.1
9	645683.76	2263471.66
10	645685	2263468.74
11	645694.38	2263447
12	645698.46	2263448.26
1	645747.68	2263470.1
59:37:0890101:350, площадь 1164 кв.м		
1	645881	2263369.62
2	645887.3	2263355.04
3	645854.62	2263341.86
4	645819.18	2263327.56
5	645812.64	2263342.66

№ п/п	X	Y
11	645952.96	2263503.74
12	645961.5	2263503.1
13	645965.7	2263502.8
1	645966.9	2263504.28
:3У12, площадь 4489 кв.м		
1	645901.94	2262984.24
2	645918.44	2263010.18
3	645951.06	2263052.52
4	645968.54	2263074.08
5	645971.28	2263081.64
6	645971.48	2263087.7
7	645972.2	2263097.62
8	646003.78	2263099.06
9	646008.64	2263099.3
10	646013	2263102.72
11	646070.34	2263147.66
12	646082	2263153
13	646083.76	2263165.52
14	646065.58	2263156.76
15	646005.44	2263110.32
16	645982.08	2263108.8
17	645979.66	2263127.94
18	645958.44	2263115.86
19	645963.06	2263105.54
20	645932.9	2263121.44
21	645911.74	2263142.18
22	645903.82	2263135.26
23	645903.82	2263135.26
24	645928.22	2263110.88
25	645961.16	2263095.16
26	645944.94	2263067.9
27	645916.98	2263031.72
28	645890.78	2262993.68
29	645893.64	2262965.86
1	645901.94	2262984.24
:3У57, площадь 1159 кв.м		
1	645841.06	2262765.98
2	645820.44	2262810.14
3	645797.18	2262866.7
4	645787.16	2262863.56

№ п/п	X	Y
6	645849.8	2263356.66
1	645881	2263369.62
59:37:0890101:348, площадь 1160 кв.м		
1	645893.74	2263340.18
2	645879.18	2263334.56
3	645875.4	2263332.66
4	645858.06	2263326.06
5	645851.84	2263323.36
6	645825.32	2263313.56
7	645831.58	2263298.08
8	645853.38	2263307.42
9	645881.56	2263318.34
10	645892.2	2263322.88
11	645899.82	2263326.06
1	645893.74	2263340.18
59:37:0890101:347, площадь 1389 кв.м		
1	645899.82	2263326.06
2	645892.2	2263322.88
3	645881.56	2263318.34
4	645853.38	2263307.42
5	645831.58	2263298.08
6	645832.08	2263296.5
7	645838.86	2263280.38
8	645867.34	2263292.3
9	645906.88	2263309.42
10	645905.26	2263313.12
11	645902.74	2263319.2
1	645899.82	2263326.06
59:37:0890101:346, площадь 1229 кв.м		
1	645838.86	2263280.38
2	645839.78	2263278.54
3	645845.58	2263265.52
4	645848.2	2263266.7
5	645852.28	2263268.44
6	645861.38	2263272.76
7	645874.14	2263277.6
8	645887.6	2263283.18
9	645895.86	2263285.28
10	645907.16	2263290.06
11	645913.82	2263293.56

№ п/п	X	Y
5	645788.66	2262859.16
6	645811.28	2262806.14
7	645830.9	2262761.3
1	645841.06	2262765.98
:3У24, площадь 1932 кв.м		
1	645958.44	2263115.86
2	645926.2	2263172.12
3	645950.98	2263184.2
4	645943.68	2263198.74
5	645901.66	2263157.94
6	645900.64	2263156.96
7	645899.62	2263156
8	645911.74	2263142.18
9	645932.9	2263121.44
10	645963.06	2263105.54
1	645958.44	2263115.86
:3У53, площадь 1208 кв.м		
1	645799.32	2262930.24
2	645795.44	2262941.3
3	645791.7	2262937.9
4	645787.7	2262934.3
5	645783.7	2262931.26
6	645779.88	2262928.94
7	645776.36	2262926.76
8	645772.64	2262924.54
9	645762.78	2262918.92
10	645741.42	2262909.22
11	645736.16	2262908.6
12	645725.56	2262906.4
13	645685.32	2262889.4
14	645658.1	2262879.34
15	645650.24	2262878.36
16	645647.44	2262878.24
17	645644	2262878.72
18	645642.66	2262879.34
19	645649.18	2262863
20	645649.5	2262865.94
21	645651.32	2262868.34
22	645666.62	2262874.5
23	645692.92	2262885.08

№ п/п	X	Y
12	645906.88	2263309.42
13	645867.34	2263292.3
1	645838.86	2263280.38
59:37:0890101:345, площадь 1169 кв.м		
1	645920.94	2263278.64
2	645913.82	2263293.56
3	645907.16	2263290.06
4	645895.86	2263285.28
5	645887.6	2263283.18
6	645874.14	2263277.6
7	645861.38	2263272.76
8	645852.28	2263268.44
9	645848.2	2263266.7
10	645854.66	2263251.52
11	645856.42	2263252.66
12	645877.8	2263260.58
13	645881.54	2263262.22
14	645882.44	2263263.04
15	645887.12	2263265.38
16	645888.52	2263265.9
17	645891.46	2263267.1
18	645909.74	2263273.94
1	645920.94	2263278.64
59:37:0890101:438, площадь 1039 кв.м		
1	645973.8	2263340.1
2	645967.54	2263356.34
3	645962.64	2263354.24
4	645962.24	2263354.06
5	645955.38	2263350.72
6	645944.84	2263346.26
7	645945.02	2263345.82
8	645935.22	2263341.74
9	645926.56	2263337.82
10	645913.14	2263332.08
11	645920.06	2263315.62
12	645948.64	2263328.56
1	645973.8	2263340.1
59:37:0890101:128, площадь 1225 кв.м		
1	645996.56	2263403.7
2	645986.16	2263424.8

№ п/п	X	Y
24	645731.38	2262899.1
25	645746.68	2262905.76
26	645752.2	2262908.28
27	645761.62	2262912.64
28	645772.32	2262918.38
1	645799.32	2262930.24
:3У64, площадь 1854 кв.м		
1	645642	2262850.56
2	645642.16	2262823.02
3	645636.92	2262814.12
4	645610.56	2262801.28
5	645562.88	2262786.2
6	645552.56	2262784.26
7	645483.26	2262765.64
8	645485.68	2262754.16
9	645503.04	2262759.68
10	645517.4	2262764.5
11	645518.62	2262764.26
12	645518.62	2262764.22
13	645533.22	2262769.18
14	645552.72	2262775.7
15	645562.8	2262779.14
16	645579.18	2262784.46
17	645622.66	2262796.98
18	645657.32	2262808.2
1	645642	2262850.56
:3У61, площадь 1421 кв.м		
1	645529.62	2262687.84
2	645555.98	2262699.46
3	645583.64	2262711.4
4	645611.46	2262723.42
5	645650.94	2262741.5
6	645652.82	2262743.96
7	645684.22	2262761.82
8	645677.44	2262768.94
9	645659.26	2262758.34
10	645639.22	2262748.24
11	645636.16	2262746.52
12	645634.98	2262742.26
13	645598.56	2262726.34

№ п/п	X	Y
3	645975.4	2263419.9
4	645936.82	2263400.94
5	645943.08	2263389.48
6	645946.38	2263380.84
7	645955.98	2263386.24
8	645967.16	2263391.62
9	645979.44	2263396.5
10	645989.12	2263400.18
1	645996.56	2263403.7
59:37:0890101:3, площадь 1551 кв.м		
1	645948.92	2263481.78
2	645953.48	2263484.5
3	645944.8	2263503.18
4	645940.86	2263511.66
5	645936.26	2263509.36
6	645896	2263489.22
7	645894.7	2263488.56
8	645908.74	2263461.38
1	645948.92	2263481.78
59:37:0890101:373, площадь 2244 кв.м		
1	646058.18	2263475.86
2	646045.68	2263502.9
3	646040.44	2263500.26
4	646032.38	2263497.24
5	645987.18	2263478.3
6	645979.38	2263474.92
7	645992.72	2263445.64
8	645993.4	2263445.8
9	646005.62	2263451.06
10	646028.96	2263462.22
1	646058.18	2263475.86
59:37:0890101:1005, площадь 1409 кв.м		
1	645552.76	2263077.86
2	645541.34	2263110.1
3	645511	2263098.86
4	645511.26	2263097.9
5	645512.16	2263098.16
6	645514.4	2263090.38
7	645501.8	2263086.5
8	645504.52	2263077.86

№ п/п	X	Y
14	645580.44	2262718.48
15	645556.52	2262707.46
16	645540.42	2262700.92
17	645523.84	2262694.38
1	645529.62	2262687.84
:3У11, площадь 1834 кв.м		
1	646013	2263102.72
2	646025.16	2263058.54
3	646008.5	2263014.68
4	645991.54	2262969.98
5	645974.5	2262925.04
6	645964.74	2262927.98
7	645966.68	2262933.2
8	645977.56	2262961.7
9	645989.48	2262993.2
10	646001.02	2263022.94
11	646015.18	2263060.74
12	646003.78	2263099.06
13	646008.64	2263099.3
1	646013	2263102.72
:3У9, площадь 2873 кв.м		
1	646016.06	2262914
2	646034.9	2262963.86
3	646037.98	2262972
4	646065.64	2263045.18
5	646085.94	2263099.58
6	646093.94	2263140.12
7	646080.72	2263143.82
8	646075.1	2263103.34
9	646054.82	2263050.44
10	646037.88	2263005.5
11	646020.68	2262959.9
12	646004.42	2262916.82
1	646016.06	2262914
:3У6, площадь 1522 кв.м		
1	646178.5	2263167.04
2	646181.38	2263168.42
3	646176.6	2263179.46
4	646128.04	2263157.16
5	646106.82	2263153.48

№ п/п	X	Y
9	645509.48	2263063.1
1	645552.76	2263077.86
59:37:0890101:271, площадь 1495 кв.м		
1	645643.76	2263053.54
2	645651.4	2263044.14
3	645656.28	2263041.22
4	645666.52	2263028.08
5	645671.06	2263030.94
6	645682.2	2263035.46
7	645698.72	2263041.06
8	645700.64	2263035.72
9	645708.02	2263038
10	645706.02	2263043.78
11	645702.18	2263054.86
12	645697.76	2263064.94
13	645694.58	2263071.86
14	645677.32	2263065.12
15	645677.02	2263066.18
16	645672.56	2263064.58
17	645673.34	2263062.46
1	645643.76	2263053.54
59:37:0890101:280, площадь 1030 кв.м		
1	645640.04	2263232.62
2	645631.76	2263253.06
3	645602.88	2263242.24
4	645603.14	2263240.92
5	645599.78	2263239.94
6	645600.76	2263236.12
7	645589.16	2263231.64
8	645591.98	2263226.54
9	645596	2263216.28
10	645597.54	2263212.92
11	645619.3	2263224.12
1	645640.04	2263232.62
59:37:0890101:368, площадь 848 кв.м		
1	646009.86	2263375.32
2	646007.16	2263381.26
3	646003.52	2263389.22
4	645972.42	2263375.88
5	645960	2263369.86

№ п/п	X	Y
6	646097.26	2263172
7	646083.76	2263165.52
8	646082	2263153
9	646080.72	2263143.82
10	646093.94	2263140.12
11	646114.42	2263142.76
12	646133.44	2263146.86
1	646178.5	2263167.04
:ЗУ7, площадь 658 кв.м		
1	646148.88	2263115.72
2	646148.14	2263117.1
3	646133.44	2263146.86
4	646114.42	2263142.76
5	646133.9	2263107.78
6	646135.4	2263109.74
1	646148.88	2263115.72
:ЗУ45, площадь 670 кв.м		
1	646090.8	2262822.38
2	646091.18	2262823.96
3	646090.88	2262824.02
4	646091.8	2262827.68
5	646092.16	2262827.6
6	646104.32	2262872.14
7	646105.1	2262875.4
8	646092.04	2262879.08
9	646080.36	2262824.86
1	646090.8	2262822.38
:ЗУ151, площадь 2181 кв.м		
1	644907.98	2263907.42
2	644923.44	2263924.02
3	644938.76	2263940.28
4	644941.22	2263942.54
5	644949.48	2263951.58
6	644957.8	2263963.12
7	644968.88	2263975.56
8	644970.68	2263976.24
9	644971.24	2263976.94
10	644967.6	2263980.02
11	644974.04	2263989.06
12	644982.74	2263998.66

№ п/п	X	Y
6	645954.88	2263367.18
7	645962.24	2263354.06
8	645962.64	2263354.24
9	645967.54	2263356.34
10	645975.3	2263359.68
11	645977.7	2263354.26
12	645981.66	2263355.96
13	645979.16	2263361.94
14	645990.48	2263366.66
15	645996.54	2263369.18
16	646002.18	2263371.64
1	646009.86	2263375.32
59:37:0890101:367, площадь 598 кв.м		
1	645996.54	2263369.18
2	645990.48	2263366.66
3	645979.16	2263361.94
4	645981.66	2263355.96
5	645977.7	2263354.26
6	645979.46	2263349.62
7	645985.72	2263337.16
8	646006.4	2263347.06
9	646019.82	2263353.02
10	646018.52	2263355.98
11	646012.94	2263353.5
12	646005.18	2263350.1
1	645996.54	2263369.18
59:37:0890101:401, площадь 1140 кв.м		
1	645540.42	2262700.92
2	645534.82	2262715.22
3	645528.86	2262732.82
4	645525.38	2262743.34
5	645518.62	2262764.22
6	645518.62	2262764.26
7	645517.4	2262764.5
8	645503.04	2262759.68
9	645504.92	2262754.92
10	645511.12	2262733.78
11	645512.34	2262728.64
12	645523.84	2262694.38
1	645540.42	2262700.92

№ п/п	X	Y
13	644996.98	2264014.66
14	644999.14	2264017.54
15	645015.8	2264037.7
16	645027.98	2264054.62
17	645011.24	2264065.02
18	645009.54	2264059.54
19	645006.88	2264053.66
20	644993.1	2264033.5
21	644983.56	2264019.92
22	644976.06	2264009.72
23	644959.84	2263989.3
24	644954.3	2263976.18
25	644950.16	2263969.4
26	644941.32	2263954.5
27	644914.32	2263924.52
28	644901.34	2263914.22
1	644907.98	2263907.42
:3У175, площадь 19035 кв.м		
1	644580.28	2264004.1
2	644565.06	2263999.94
3	644545.24	2263997.32
4	644543.7	2263996.28
5	644520.84	2263980.36
6	644502.82	2263964.18
7	644488.04	2263951.02
8	644473.3	2263936.88
9	644449.26	2263914.74
10	644424.7	2263889.4
11	644421.04	2263885.48
12	644412.12	2263875.5
13	644343.56	2263796.48
14	644311.42	2263738.38
15	644297.72	2263711.7
16	644286.88	2263696.6
17	644273.1	2263670.26
18	644251.76	2263638.82
19	644203.22	2263598.98
20	644047.36	2263508.76
21	644059.8	2263489.8
22	644077.48	2263500.54

№ п/п	X	Y
59:37:0890101:133, площадь 1684 кв.м		
1	645102.06	2263720.98
2	645126.26	2263741.14
3	645140.32	2263753.9
4	645146.62	2263758.58
5	645150.1	2263754.94
6	645165.96	2263730.04
7	645159.72	2263726.86
8	645144.76	2263718.04
9	645128.88	2263709.16
10	645129.6	2263708.44
11	645121.52	2263700.02
1	645102.06	2263720.98
59:37:0890101:141, площадь 1622 кв.м		
1	644990.76	2264144.96
2	644995.36	2264141.88
3	645016.9	2264179.84
4	645014.64	2264180.84
5	645013.52	2264182.3
6	645012.16	2264183.34
7	645004.84	2264188.68
8	644992.88	2264198.24
9	644962.14	2264168.5
10	644960.58	2264166.48
11	644971.22	2264152.72
12	644976.06	2264158.92
1	644990.76	2264144.96
59:37:0890101:1206, площадь 1228 кв.м		
1	644833.04	2264006.44
2	644833.36	2264006.3
3	644833.8	2264006.96
4	644836.84	2264012
5	644831.7	2264015.24
6	644836.16	2264022.6
7	644842.46	2264034.2
8	644818.96	2264052.72
9	644814.18	2264054.8
10	644813.24	2264048.46
11	644811.46	2264032.14
12	644813.5	2264032

№ п/п	X	Y
23	644093.44	2263510.34
24	644110.82	2263520.18
25	644148.4	2263541.48
26	644172.9	2263555.36
27	644179.22	2263558.9
28	644182.82	2263552.76
29	644187.64	2263555.36
30	644212.62	2263569.48
31	644224.82	2263576.36
32	644240.66	2263584.72
33	644250.56	2263589.94
34	644272.38	2263601
35	644289.44	2263609.68
36	644295.6	2263608.9
37	644300.22	2263600.12
38	644305.7	2263589.26
39	644307.78	2263583.06
40	644317.44	2263567.14
41	644318.24	2263583.96
42	644314.14	2263608.04
43	644313.98	2263611.84
44	644312.84	2263646.02
45	644311.62	2263661.06
46	644310.6	2263664.2
47	644311.5	2263701.98
48	644311.72	2263705.2
49	644315.78	2263712.96
50	644322.14	2263725.16
51	644330.12	2263739.94
52	644338.2	2263753.84
53	644337.84	2263755.82
54	644364.32	2263795.94
55	644379.88	2263812.78
56	644389.7	2263823.7
57	644411.16	2263847.42
58	644426.4	2263864.56
59	644428.42	2263866.34
60	644451.74	2263889.76
61	644458.2	2263895.68
62	644469.44	2263905.14

№ п/п	X	Y
13	644813.48	2264030.76
14	644811.98	2264030.76
15	644812.36	2264018.64
16	644811.96	2264013.6
17	644811.06	2264010.7
18	644811	2264003.54
19	644810.62	2263999.52
20	644815.28	2263996.98
21	644823.44	2263991.36
1	644833.04	2264006.44
59:37:0890101:125, площадь 1115 кв.м		
1	645035.74	2263784.78
2	645048.44	2263771.74
3	645052.88	2263772.6
4	645088.1	2263796.26
5	645087.78	2263796.74
6	645086.16	2263799.02
7	645076.36	2263811.44
8	645075.86	2263810.96
9	645075.7	2263811.1
10	645073.38	2263809.14
11	645067.04	2263815.86
1	645035.74	2263784.78
59:37:0890101:44, площадь 1918 кв.м		
1	645556.44	2262976.9
2	645555.68	2262982.66
3	645561.66	2262984.02
4	645559.24	2262992.46
5	645557.44	2262996
6	645551.38	2262996.66
7	645548.42	2262997.42
8	645545.98	2262997.54
9	645536.58	2262994.76
10	645530.28	2262994.22
11	645527.72	2262994.06
12	645525.42	2262993.46
13	645512.1	2262990.02
14	645507.86	2262988.8
15	645500.5	2262987.78
16	645486.76	2262983.2

№ п/п	X	Y
63	644480.32	2263914.26
64	644492.82	2263924.62
65	644499.66	2263929.62
66	644548.52	2263971.48
67	644559.92	2263979.8
68	644584.14	2263987.38
1	644580.28	2264004.1
:3У179, площадь 21362 кв.м		
1	644270.52	2263671.6
2	644263.3	2263673.42
3	644261.18	2263676.22
4	644261.56	2263678.22
5	644255.86	2263682.64
6	644246.14	2263692.4
7	644237.36	2263705.2
8	644229.1	2263714.5
9	644220.38	2263725.58
10	644223.64	2263735.84
11	644226.12	2263750.52
12	644222.82	2263751.42
13	644213.02	2263751.08
14	644216.98	2263765.32
15	644214.76	2263778.32
16	644205.38	2263824.82
17	644207.04	2263825.16
18	644203.66	2263841
19	644199.74	2263856.38
20	644196.58	2263881
21	644195.82	2263894.46
22	644199.94	2263904.56
23	644201.62	2263914.44
24	644202.78	2263933.76
25	644190.18	2263950.12
26	644164.24	2263919.6
27	644124.02	2263813.36
28	644203.2	2263598.98
29	644251.76	2263638.82
30	644273.1	2263670.26
1	644270.52	2263671.6
:3У180, площадь 14780 кв.м		

№ п/п	X	Y
17	645474.98	2262979.4
18	645476.68	2262972.62
19	645476.76	2262962.22
20	645477	2262958.46
21	645531.38	2262969.96
22	645544.16	2262973.02
1	645556.44	2262976.9
59:37:0890101:140, площадь 1464 кв.м		
1	645220.26	2263870.92
2	645216.68	2263877.48
3	645211.4	2263884.8
4	645192.8	2263870.08
5	645190.32	2263872.66
6	645177.84	2263861.16
7	645179.7	2263859.08
8	645176.76	2263856.04
9	645161.08	2263842.76
10	645159.8	2263841.66
11	645159.48	2263841.96
12	645154.68	2263837.54
13	645151.3	2263841.08
14	645136.94	2263828.5
15	645150.88	2263814.42
16	645162.92	2263826.42
17	645202.68	2263859.7
1	645220.26	2263870.92
59:37:0890101:382, площадь 606 кв.м		
1	645644.32	2262920.76
2	645629.5	2262917.02
3	645641.48	2262881.48
4	645642.66	2262879.34
5	645644	2262878.72
6	645647.44	2262878.24
7	645650.24	2262878.36
8	645658.1	2262879.34
9	645655.26	2262885.28
10	645652.1	2262892.14
1	645644.32	2262920.76
59:37:0890101:45, площадь 1937 кв.м		
1	645573.2	2262997.82

№ п/п	X	Y
1	644270.1	2263380.22
2	644269.54	2263386.66
3	644269.26	2263397.34
4	644269.82	2263408.12
5	644270.4	2263413.06
6	644276.2	2263419.42
7	644276.38	2263440.36
8	644277.04	2263443.78
9	644276.38	2263448.1
10	644279.92	2263452.68
11	644270.98	2263491.86
12	644267.12	2263495.64
13	644257.76	2263494.7
14	644246.7	2263498.22
15	644243.14	2263498.32
16	644236.9	2263496.32
17	644229.32	2263491.18
18	644226.32	2263492.7
19	644209.1	2263507.66
20	644207.28	2263509.92
21	644201.9	2263501.58
22	644191.2	2263490.1
23	644188.86	2263490.68
24	644186.68	2263493.36
25	644183.94	2263495.46
26	644165.72	2263463.26
27	644141.14	2263430.22
28	644134.74	2263420.12
29	644115.28	2263408.14
30	644120.68	2263399.72
31	644229.76	2263369.88
32	644250.98	2263367.44
33	644272.3	2263366.2
34	644270.76	2263372.8
1	644270.1	2263380.22
:ЗУ60, площадь 2645 кв.м		
1	645601.1	2262957.96
2	645608.56	2262957.16
3	645618.24	2262956.12
4	645629.5	2262917.02

№ п/п	X	Y
2	645581.28	2263000.82
3	645565.38	2263039.98
4	645545.86	2263033.62
5	645536.22	2263030.52
6	645523.72	2263025.2
7	645522.44	2263024.54
8	645519.52	2263023.22
9	645527.72	2262994.06
10	645530.28	2262994.22
11	645536.58	2262994.76
12	645545.98	2262997.54
13	645548.42	2262997.42
14	645551.38	2262996.66
15	645557.44	2262996
16	645559.24	2262992.46
17	645570.82	2262996.92
1	645573.2	2262997.82
59:37:0890101:310, площадь 1000 кв.м		
1	645791.78	2263383.38
2	645785.64	2263397.68
3	645752.72	2263382.64
4	645759.18	2263366.76
5	645734.06	2263355.96
6	645736.14	2263350.4
7	645772.96	2263366.14
8	645782.14	2263370.84
9	645793.98	2263376.36
10	645791.78	2263381.5
1	645791.78	2263383.38
59:37:0890101:149, площадь 1001 кв.м		
1	645082.96	2263864.82
2	645070.22	2263877.42
3	645067.98	2263874.84
4	645052.24	2263857.08
5	645050.22	2263854.84
6	645033.82	2263840.72
7	645029.68	2263837.12
8	645026.42	2263834.8
9	645036.96	2263821.98
10	645062.06	2263844.94

№ п/п	X	Y
5	645641.48	2262881.48
6	645642.66	2262879.34
7	645649.18	2262863
8	645649.32	2262860.1
9	645651.48	2262846.94
10	645653.12	2262838.86
11	645658.54	2262825.7
12	645666.8	2262811.82
13	645673.3	2262799.14
14	645675.84	2262793.7
15	645693.64	2262760.72
16	645726.64	2262706.54
17	645717.88	2262702.16
18	645698.96	2262735.66
19	645684.22	2262761.82
20	645677.44	2262768.94
21	645677.58	2262771.26
22	645657.32	2262808.2
23	645642	2262850.56
24	645637.64	2262871.04
25	645637.58	2262871.44
26	645626.18	2262896.06
27	645617.14	2262918.62
28	645615.16	2262923.16
29	645604.36	2262949.06
1	645601.1	2262957.96
:3У59, площадь 742 кв.м		
1	645788.66	2262859.16
2	645787.16	2262863.56
3	645759.84	2262855.2
4	645750.94	2262851.5
5	645710.64	2262834.34
6	645707.04	2262832.48
7	645697.38	2262828.72
8	645681.36	2262823.22
9	645669.1	2262820.5
10	645664.24	2262820.2
11	645658.54	2262825.7
12	645666.8	2262811.82
13	645692.18	2262821.62

№ п/п	X	Y
11	645065.54	2263848.22
12	645074.74	2263857.26
13	645078.6	2263860.94
1	645082.96	2263864.82
59:37:0890101:450, площадь 1276 кв.м		
1	646044.7	2263296.08
2	646032.1	2263327.3
3	645997.58	2263311.12
4	646010.58	2263280.02
1	646044.7	2263296.08
59:37:0890101:316, площадь 951 кв.м		
1	645723.14	2263332.1
2	645714.94	2263351.28
3	645711.14	2263349.78
4	645705.68	2263347.32
5	645688.3	2263339.3
6	645673	2263333.02
7	645678.18	2263322.44
8	645681.56	2263313.78
9	645693.5	2263318.98
10	645715.56	2263328.54
1	645723.14	2263332.1
59:37:0890101:4, площадь 647 кв.м		
1	645500.12	2263060.12
2	645509.48	2263063.1
3	645504.52	2263077.86
4	645497.82	2263075.48
5	645478.22	2263066.18
6	645464.82	2263059.86
7	645469.18	2263045.98
1	645500.12	2263060.12
59:37:0890101:311, площадь 1400 кв.м		
1	645924.16	2263103.84
2	645903.82	2263135.26
3	645899.56	2263140.08
4	645889.32	2263133.8
5	645874.32	2263123.34

№ п/п	X	Y
14	645710.74	2262828.46
15	645739.22	2262840.8
16	645763.16	2262849.92
1	645788.66	2262859.16
:3У49, площадь 1966 кв.м		
1	645918.94	2262898.26
2	645954.28	2262890.28
3	645995.56	2262884.74
4	646001.18	2262904.92
5	645925.32	2262926.28
1	645918.94	2262898.26
6	645944.58	2262912.78
7	645943.42	2262909.18
8	645947.02	2262908.02
9	645948.18	2262911.62
6	645944.58	2262912.78
10	645953.48	2262906.86
11	645956.44	2262909.22
12	645954.1	2262912.18
13	645951.14	2262909.84
10	645953.48	2262906.86
14	645974.38	2262907.48
15	645974.94	2262911.22
16	645971.18	2262911.76
17	645970.66	2262908.02
14	645974.38	2262907.48
:3У50, площадь 1782 кв.м		
1	645901.16	2262831.68
2	645918.94	2262898.26
3	645925.32	2262926.28
4	645908.98	2262929.98
5	645904.68	2262914.58
6	645893.68	2262866.96
7	645878.76	2262815.9
8	645889.98	2262827.78
1	645901.16	2262831.68

№ п/п	X	Y
6	645876.6	2263118.92
7	645895.54	2263086.68
1	645924.16	2263103.84
59:37:0890101:340, площадь 1225 кв.м		
1	645820.98	2263146.08
2	645846.46	2263153.78
3	645856.18	2263156.82
4	645848.74	2263174.8
5	645843.68	2263187.12
6	645843.04	2263188.58
7	645808.42	2263175.72
1	645820.98	2263146.08
59:37:0890101:14, площадь 1012 кв.м		
1	645893.68	2262866.96
2	645905.24	2262917.22
3	645872.18	2262922.94
4	645878.44	2262900.84
5	645887.7	2262869
1	645893.68	2262866.96
59:37:0890101:352, площадь 1133 кв.м		
1	645874.82	2263383.84
2	645868.94	2263397.52
3	645824.36	2263380.36
4	645800.06	2263370.42
5	645807.06	2263356.4
6	645837.38	2263369.28
7	645844.54	2263370.9
8	645866.86	2263380.68
1	645874.82	2263383.84
59:37:0890101:230, площадь 411 кв.м		
1	645698.7	2263371.02
2	645693.74	2263382.82
3	645670.88	2263372.88
4	645675.26	2263362.74
5	645661.52	2263356.3
6	645664.68	2263349.64
7	645673.54	2263353.76
8	645678.92	2263356.3
9	645678.4	2263357.44
10	645678.08	2263357.3

№ п/п	X	Y
9	645907.4	2262919.1
10	645906.74	2262917.18
11	645908.66	2262916.52
12	645909.32	2262918.44
9	645907.4	2262919.1
:3У49, площадь 2084 кв.м		
1	645905.24	2262917.22
2	645908.98	2262929.98
3	645844.06	2262944.94
4	645795.78	2262955.12
5	645795.18	2262947.38
6	645795.44	2262941.3
7	645799.32	2262930.24
8	645810.78	2262924.78
9	645833.64	2262926.74
10	645837.84	2262926.38
11	645872.18	2262922.94
1	645905.24	2262917.22
12	645852.9	2262932.98
13	645851.38	2262936.4
14	645847.94	2262934.88
15	645849.48	2262931.46
12	645852.9	2262932.98
16	645859.5	2262925.34
17	645860.24	2262929.02
18	645856.54	2262929.8
19	645855.78	2262926.08
16	645859.5	2262925.34
:3У77, площадь 46258 кв.м		
1	645614.84	2263615.76
2	645798.06	2263759.66
3	645756.54	2263834.5
4	645663.52	2263842.94
5	645437.88	2263932.98
6	645413.72	2263922.26
7	645506.26	2263774.36
8	645530.74	2263785.76
9	645543.32	2263792.06

№ п/п	X	Y
11	645676.06	2263361.78
12	645679.18	2263363.2
13	645678.98	2263364.48
1	645698.7	2263371.02
59:37:0890101:291, площадь 1109 кв.м		
1	645618.22	2263423.8
2	645581.06	2263410.48
3	645579.66	2263409.98
4	645593.62	2263379.92
5	645599.14	2263382.38
6	645598.92	2263382.84
7	645602.58	2263384.62
8	645604.54	2263391.94
9	645621.82	2263401.2
10	645622.62	2263399.46
11	645629.82	2263402.7
1	645618.22	2263423.8
59:37:0890101:1139, площадь 977 кв.м		
1	645630.52	2263401.46
2	645629.82	2263402.7
3	645622.62	2263399.46
4	645621.82	2263401.2
5	645604.54	2263391.94
6	645602.58	2263384.62
7	645598.92	2263382.84
8	645599.14	2263382.38
9	645593.62	2263379.92
10	645600.32	2263364.28
11	645605.48	2263366.28
12	645611.5	2263368.9
13	645632.98	2263378.7
14	645642.26	2263382.54
1	645630.52	2263401.46
59:37:0890101:294, площадь 889 кв.м		
1	645659.36	2263343
2	645649.1	2263366.92
3	645638.72	2263362.44
4	645631.92	2263359.24
5	645618.6	2263353.4
6	645606.88	2263348.44

№ п/п	X	Y
10	645553.96	2263769.74
1	645614.84	2263615.76
11	645466.36	2263849.32
12	645467.3	2263851.12
13	645465.52	2263852.04
14	645464.56	2263850.28
11	645466.36	2263849.32
15	645619.7	2263703.42
16	645665.14	2263724.74
17	645674.02	2263728.92
18	645665.2	2263747.78
19	645660.98	2263756.84
20	645648.62	2263783.28
21	645594.32	2263757.78
15	645619.7	2263703.42
22	645528.02	2263816.38
23	645528.96	2263818.16
24	645527.16	2263819.1
25	645526.24	2263817.32
22	645528.02	2263816.38
26	645685.88	2263733.68
27	645686.82	2263735.48
28	645685.06	2263736.4
29	645684.12	2263734.62
26	645685.88	2263733.68
30	645584.62	2263786.44
31	645585.56	2263788.24
32	645583.78	2263789.18
33	645582.82	2263787.38
30	645584.62	2263786.44
:3У86, площадь 4627 кв.м		
1	645569.24	2263481.54
2	645522.16	2263527.84
3	645514.44	2263532.84
4	645504.46	2263554.78

№ п/п	X	Y
7	645609.44	2263342.2
8	645613.82	2263332.24
9	645625.74	2263337.64
10	645647.12	2263346.84
11	645650.6	2263338.9
1	645659.36	2263343
59:37:0890101:298, площадь 815 кв.м		
1	645683.38	2263289.96
2	645679.26	2263299.7
3	645676.62	2263305.98
4	645673.8	2263304.84
5	645664.76	2263300.14
6	645644.16	2263290.4
7	645643.9	2263289.96
8	645640.84	2263288.68
9	645634.26	2263285.5
10	645640.98	2263270.18
11	645646.94	2263272.74
12	645669.7	2263282.62
13	645669.68	2263283.52
14	645678.22	2263287.54
1	645683.38	2263289.96
59:37:0890101:299, площадь 679 кв.м		
1	645685.18	2263275.5
2	645684.56	2263277
3	645680.38	2263283.94
4	645678.22	2263287.54
5	645669.68	2263283.52
6	645669.7	2263282.62
7	645646.94	2263272.74
8	645640.98	2263270.18
9	645648.38	2263254.62
10	645650.02	2263255.32
11	645671.88	2263265.34
12	645671.7	2263265.66
13	645676.88	2263268.12
14	645680.1	2263273.56
1	645685.18	2263275.5
59:37:0890101:1004, площадь 766 кв.м		
1	645725.6	2263242.46

№ п/п	X	Y
5	645493.62	2263578.42
6	645488.34	2263594.48
7	645473.3	2263628.34
8	645460.86	2263656.04
9	645449.5	2263683.6
10	645446.94	2263690.32
11	645476.66	2263702.08
12	645460.64	2263731.78
13	645450.98	2263720.12
14	645430.84	2263702.26
15	645427.88	2263699.62
16	645470.74	2263600.48
17	645493.52	2263546.36
18	645505.18	2263523.68
19	645516.36	2263510.04
20	645531.72	2263495.66
21	645562.98	2263465.26
1	645569.24	2263481.54
22	645459.54	2263708.84
23	645460.76	2263710.44
24	645459.16	2263711.68
25	645457.94	2263710.06
22	645459.54	2263708.84
:ЗУ113, площадь 2645 кв.м		
1	645231.48	2263738.38
2	645237.72	2263743.62
3	645265.52	2263759.98
4	645263.36	2263764.3
5	645245.16	2263798.76
6	645240.62	2263807.24
7	645239.28	2263812.06
8	645238.78	2263816.08
9	645238.62	2263819.74
10	645239	2263824.12
11	645279.02	2263846.18
12	645280.18	2263847.7
13	645280.86	2263847.18
14	645293.92	2263854.38
15	645307.5	2263862.02

№ п/п	X	Y
2	645713.16	2263274.38
3	645709.74	2263280.98
4	645708.76	2263283.08
5	645708.36	2263282.74
6	645706.54	2263286.7
7	645698.1	2263283
8	645692.44	2263280.38
9	645698.3	2263266.08
10	645705.2	2263250.28
11	645707.66	2263246.1
12	645711.26	2263237.5
1	645725.6	2263242.46
59:37:0890101:582, площадь 7512 кв.м		
1	645741.06	2263039.8
2	645765.66	2263044.3
3	645803.76	2263049.94
4	645842.52	2263058.9
5	645834.18	2263072.5
6	645812.68	2263062.54
7	645796.58	2263060.62
8	645766.86	2263057.24
9	645758.42	2263057.02
10	645730.66	2263062.5
11	645721.66	2263083.54
12	645712.36	2263104.82
13	645706.24	2263118.56
14	645699.72	2263133.76
15	645698.46	2263136.86
16	645691.44	2263155.52
17	645685.32	2263171.9
18	645684.42	2263174.3
19	645676.78	2263192.34
20	645668.02	2263213.48
21	645674.88	2263216.36
22	645672.32	2263222.5
23	645664.98	2263219.62
24	645655.84	2263238.86
25	645648.38	2263254.62
26	645640.98	2263270.18
27	645634.26	2263285.5

№ п/п	X	Y
16	645298.82	2263874.98
17	645261.12	2263853.54
18	645243.28	2263842.08
19	645215.14	2263825.86
20	645227.5	2263809.48
21	645246.48	2263771.4
22	645245.86	2263762.94
23	645219.92	2263748.36
1	645231.48	2263738.38
:3У117, площадь 3009 кв.м		
1	645127.52	2264016.1
2	645130.72	2264010.96
3	645146.5	2263985.64
4	645154.32	2263973.06
5	645162.56	2263959.88
6	645176.98	2263936.72
7	645200.04	2263899.72
8	645218.14	2263913.02
9	645231.7	2263920.44
10	645273.9	2263934.2
11	645269.08	2263945.72
12	645235.56	2263934.74
13	645200.78	2263923.24
14	645190.06	2263940.42
15	645183.36	2263951.2
16	645172.86	2263968.02
17	645153.56	2263998.96
18	645171.9	2264008.88
19	645184.6	2264009.5
20	645181.82	2264014.24
21	645143.22	2264015.56
1	645127.52	2264016.1
:3У155, площадь 18432 кв.м		
1	645002.56	2264098.62

№ п/п	X	Y
28	645627.4	2263301.42
29	645620.32	2263317.32
30	645617.94	2263322.88
31	645613.82	2263332.24
32	645609.44	2263342.2
33	645606.88	2263348.44
34	645600.32	2263364.28
35	645593.62	2263379.92
36	645579.66	2263409.98
37	645576.14	2263417.9
38	645573.24	2263416.98
39	645576.64	2263405.24
40	645569.8	2263402.2
41	645562.5	2263413.76
42	645561.86	2263413.56
43	645567.5	2263400.06
44	645570.48	2263395.06
45	645579.74	2263373.78
46	645589.76	2263350.72
47	645599.62	2263327.78
48	645604.2	2263317.18
49	645606.26	2263312.36
50	645612.7	2263297.24
51	645619.3	2263281.7
52	645625.86	2263266.14
53	645631.76	2263253.06
54	645640.04	2263232.62
55	645650.4	2263208.86
56	645660.66	2263185.46
57	645667.3	2263170.44
58	645669.02	2263166.86
59	645676.68	2263149.78
60	645683.68	2263134.1
61	645684.48	2263132.28
62	645693.64	2263113.14
63	645698.54	2263103.02
64	645701.66	2263097.36
65	645702.98	2263094.5
66	645709.64	2263078.42
67	645712.24	2263071.96

№ п/п	X	Y
2	644987.76	2264111.84
3	645011.28	2264155.52
4	645026.6	2264174.84
5	645016.9	2264179.84
6	644995.6	2264142.28
7	644973.06	2264102
8	644958	2264108.8
9	644957.58	2264106.84
10	644955.62	2264107.26
11	644956.02	2264109.24
12	644957.94	2264108.82
13	644942.6	2264115.62
14	644916.9	2264134.48
15	644916.8	2264129.4
16	644880.3	2264091.56
17	644697.92	2264156.12
18	644561.22	2264162.54
19	644505.3	2264170.4
20	644507.48	2264176.5
21	644458.04	2264190.38
22	644467.84	2264217.42
23	644431.22	2264241.44
24	644401.64	2264202.32
25	644340.32	2264137.96
26	644364.28	2264138.92
27	644407.26	2264136.5
28	644421	2264131.92
29	644425.58	2264135.7
30	644438.3	2264165.5
31	644479.98	2264157.2
32	644512.26	2264153.6
33	644516.64	2264151.74
34	644530.42	2264146.26
35	644548.22	2264138.58
36	644555.06	2264136.08
37	644561.66	2264133.04
38	644570.54	2264128.94
39	644572.94	2264133.06
40	644599.52	2264135.52
41	644612.18	2264137.04

№ п/п	X	Y
68	645719.26	2263055.84
69	645720.82	2263052.56
70	645722.7	2263050.56
71	645725.68	2263047.84
72	645728.78	2263045.62
73	645732.28	2263043.56
74	645735.26	2263042.18
75	645738.14	2263041.14
76	645739.3	2263040.82
1	645741.06	2263039.8
59:37:0890101:454, площадь 582 кв.м		
1	645720.06	2263041.6
2	645719.26	2263055.84
3	645712.24	2263071.96
4	645709.64	2263078.42
5	645694.58	2263071.86
6	645697.76	2263064.94
7	645702.18	2263054.86
8	645706.02	2263043.78
9	645708.02	2263038
1	645720.06	2263041.6
59:37:0890101:272, площадь 1757 кв.м		
1	645694.58	2263071.86
2	645709.64	2263078.42
3	645702.98	2263094.5
4	645701.66	2263097.36
5	645698.54	2263103.02
6	645671.56	2263092.24
7	645665.84	2263090.48
8	645661.92	2263085.62
9	645660.2	2263082.38
10	645636.36	2263073.5
11	645642.56	2263057
12	645643.76	2263053.54
13	645673.34	2263062.46
14	645672.56	2263064.58
15	645677.02	2263066.18
16	645677.32	2263065.12
1	645694.58	2263071.86
59:37:0890101:163, площадь 399 кв.м		

№ п/п	X	Y
42	644665.06	2264117.98
43	644666.04	2264116.96
44	644666.72	2264119.7
45	644667.64	2264130.84
46	644682.84	2264133.14
47	644703.52	2264128.54
48	644731.36	2264122.66
49	644775.62	2264112.94
50	644795.78	2264108.54
51	644825.04	2264100.58
52	644835.62	2264097.56
53	644896.06	2264077.34
54	644898.12	2264081.34
55	644939.84	2264069.62
56	644954.28	2264079.4
57	644964.22	2264082.6
58	644967.84	2264084.36
59	644976.26	2264080.96
60	644989.22	2264074
61	645002.48	2264065.68
62	645009.54	2264059.54
63	645011.24	2264065.02
1	645002.56	2264098.62
64	644423.16	2264218.08
65	644426.18	2264220.36
66	644423.9	2264223.38
67	644420.88	2264221.1
64	644423.16	2264218.08
68	644960.06	2264085.28
69	644960.44	2264087.28
70	644958.46	2264087.66
71	644958.06	2264085.68
68	644960.06	2264085.28
72	644427.84	2264212.92
73	644431.06	2264214.88
74	644429.1	2264218.1
75	644425.88	2264216.14

№ п/п	X	Y
1	645698.54	2263103.02
2	645693.64	2263113.14
3	645686.52	2263110.04
4	645679.38	2263106.9
5	645667.32	2263101.34
6	645667.96	2263099.5
7	645659.12	2263096.38
8	645661.92	2263085.62
9	645665.84	2263090.48
10	645671.56	2263092.24
1	645698.54	2263103.02
59:37:0890101:1179, площадь 1501 кв.м		
1	645693.64	2263113.14
2	645684.48	2263132.28
3	645668.74	2263125.46
4	645656.8	2263118.52
5	645649.82	2263111.84
6	645615.82	2263096.46
7	645612.88	2263095.64
8	645613.5	2263092.4
9	645616.96	2263081.5
10	645659.12	2263096.38
11	645667.96	2263099.5
12	645667.32	2263101.34
13	645679.38	2263106.9
14	645686.52	2263110.04
1	645693.64	2263113.14
59:37:0890101:1192, площадь 1819 кв.м		
1	645612.42	2263101.92
2	645607.88	2263115.44
3	645599.62	2263136.36
4	645559.66	2263119.62
5	645553.12	2263117.36
6	645554.48	2263113.18
7	645557.5	2263105.38
8	645565.94	2263083.9
9	645568.36	2263084.82
1	645612.42	2263101.92
59:37:0890101:132, площадь 2384 кв.м		
1	645656.28	2263041.22

№ п/п	X	Y
72	644427.84	2264212.92
76	644906.4	2264096.06
77	644906.8	2264098.04
78	644904.82	2264098.44
79	644904.44	2264096.46
76	644906.4	2264096.06
80	644455.38	2264207.02
81	644458.68	2264208.84
82	644456.88	2264212.16
83	644453.56	2264210.34
80	644455.38	2264207.02
84	644989.32	2264099.04
85	644990.64	2264102.58
86	644987.1	2264103.9
87	644985.78	2264100.36
84	644989.32	2264099.04
88	644450.54	2264179.94
89	644453.14	2264182.7
90	644450.38	2264185.28
91	644447.8	2264182.52
88	644450.54	2264179.94
92	644799.84	2264117.74
93	644800.24	2264119.72
94	644798.26	2264120.12
95	644797.86	2264118.12
92	644799.84	2264117.74
96	644402.48	2264176.04
97	644406.82	2264180.08
98	644402.78	2264184.42
99	644398.44	2264180.38
96	644402.48	2264176.04
100	644737.8	2264129.78
101	644738.18	2264131.74

№ п/п	X	Y
2	645651.4	2263044.14
3	645643.76	2263053.54
4	645642.56	2263057
5	645590	2263030.8
6	645588.46	2263029.98
7	645598.48	2263005.34
8	645602.02	2263006
9	645651.56	2263015.16
10	645669.66	2263021.14
11	645666.52	2263028.08
1	645656.28	2263041.22
59:37:0890101:1172, площадь 1231 кв.м		
1	645653.98	2262982.84
2	645651.56	2263015.16
3	645602.02	2263006
4	645603.1	2263003.68
5	645609.28	2262992.98
6	645612.64	2262988.5
7	645616.46	2262986.42
8	645631.06	2262983.08
9	645645.06	2262981.9
1	645653.98	2262982.84
59:37:0890101:554, площадь 1362 кв.м		
1	645667.3	2263170.44
2	645660.66	2263185.46
3	645655.18	2263183.14
4	645618.76	2263166.26
5	645586.76	2263154.26
6	645576.06	2263150.08
7	645580.54	2263139.28
8	645581.8	2263135.46
9	645590.56	2263139.84
10	645623.74	2263153.34
11	645643.06	2263161.16
1	645667.3	2263170.44
59:37:0890101:279, площадь 602 кв.м		
1	645650.4	2263208.86
2	645640.04	2263232.62
3	645619.3	2263224.12
4	645629.36	2263199.12

№ п/п	X	Y
102	644736.22	2264132.14
103	644735.82	2264130.16
100	644737.8	2264129.78
104	644417.1	2264220.88
105	644397.36	2264193.26
106	644418.34	2264175.4
107	644439.14	2264203.96
108	644437.18	2264205.46
109	644439.9	2264205.54
110	644439.78	2264209.32
111	644437.3	2264209.24
112	644437.36	2264211.96
113	644433.56	2264212.04
114	644433.48	2264208.3
104	644417.1	2264220.88
115	644385	2264140.12
116	644404.76	2264138.08
117	644419.48	2264159.24
118	644419.32	2264159.38
119	644422.82	2264166.14
120	644439.56	2264177.04
121	644441.42	2264180.34
122	644438.16	2264182.2
123	644417.06	2264168.5
124	644414.28	2264163.12
125	644391.8	2264177.94
126	644369.98	2264144.4
127	644374.56	2264141.2
128	644380.6	2264140.56
129	644380.56	2264140.58
130	644383.56	2264138.28
115	644385	2264140.12
131	644491.46	2264172.72
132	644495.2	2264172.16
133	644495.76	2264175.9
134	644492.02	2264176.44
131	644491.46	2264172.72

№ п/п	X	Y
1	645650.4	2263208.86
59:37:0890101:287, площадь 1427 кв.м		
1	645589.76	2263350.72
2	645579.74	2263373.78
3	645562.94	2263366.36
4	645548.3	2263361.96
5	645543.9	2263377.3
6	645533.04	2263374.16
7	645540.42	2263344.78
8	645545.76	2263331.12
1	645589.76	2263350.72
59:37:0890101:251, площадь 2481 кв.м		
1	645557.66	2263301.1
2	645554.2	2263310.22
3	645545.76	2263331.12
4	645540.42	2263344.78
5	645512.86	2263335.9
6	645493.78	2263324.22
7	645480.32	2263320.12
8	645476.84	2263318.54
9	645481.06	2263307.74
10	645486.46	2263293.12
11	645489.6	2263293.92
12	645513.68	2263299.44
13	645522.56	2263299.46
14	645541.38	2263300.6
1	645557.66	2263301.1
59:37:0890101:250, площадь 1574 кв.м		
1	645565.06	2263284.18
2	645560.56	2263301.18
3	645557.66	2263301.1
4	645541.38	2263300.6
5	645522.56	2263299.46
6	645513.68	2263299.44
7	645489.6	2263293.92
8	645486.46	2263293.12
9	645494.4	2263269.88
10	645496.8	2263270.68
11	645515.46	2263277.72
12	645527.44	2263281.7

№ п/п	X	Y
135	644672	2264142.68
136	644672.4	2264144.66
137	644670.42	2264145.04
138	644670.02	2264143.08
135	644672	2264142.68
139	644617.54	2264153.46
140	644617.92	2264155.46
141	644615.94	2264155.84
142	644615.56	2264153.86
139	644617.54	2264153.46
143	644436.1	2264206.3
144	644436.04	2264208.2
145	644433.52	2264208.28
143	644436.1	2264206.3
:ЗУ140, площадь 33622 кв.м		
1	644623.32	2264008.38
2	644632.62	2264006.88
3	644651.68	2264006.84
4	644663.88	2264006.54
5	644685.16	2264006.74
6	644715.22	2264007.14
7	644750.92	2264005
8	644783.08	2264002.64
9	644810.62	2263999.52
10	644815.28	2263996.98
11	644823.44	2263991.36
12	644867.24	2263948.2
13	644871.16	2263943.9
14	644901.34	2263914.22
15	644907.98	2263907.42
16	644925.64	2263890.28
17	644945.34	2263872.5
18	644968.62	2263851.62
19	644990.7	2263829.7
20	644994.12	2263826.16
21	645019.18	2263801.98
22	645026.64	2263794.28

№ п/п	X	Y
13	645529.66	2263275.98
1	645565.06	2263284.18
59:37:0890101:171, площадь 637 кв.м		
1	645629.36	2263199.12
2	645619.3	2263224.12
3	645597.54	2263212.92
4	645607.72	2263189.06
1	645629.36	2263199.12
59:37:0890101:73, площадь 2594 кв.м		
1	645417.7	2263275.16
2	645398.3	2263266.94
3	645399.32	2263264.82
4	645391.44	2263262.18
5	645375.2	2263256
6	645372.28	2263254.32
7	645391.04	2263209.48
8	645408.06	2263212.24
9	645412.16	2263213.3
10	645427.9	2263217.4
11	645435.84	2263219.68
12	645435.48	2263221.08
13	645434.18	2263226.02
14	645428.04	2263245.48
15	645425.04	2263254.72
16	645421.68	2263264.5
17	645419.48	2263270.76
1	645417.7	2263275.16
59:37:0890101:89, площадь 157 кв.м		
1	645310.6	2263457.76
2	645310.18	2263459.46
3	645307.66	2263469.4
4	645296.6	2263466.02
5	645296.1	2263453.46
6	645300.72	2263455.1
1	645310.6	2263457.76
59:37:0890101:135, площадь 2151 кв.м		
1	645488.34	2263594.48
2	645512.98	2263603.42
3	645542.78	2263618.22
4	645529.62	2263649

№ п/п	X	Y
23	645035.74	2263784.78
24	645048.44	2263771.74
25	645052.88	2263772.6
26	645056.92	2263766.04
27	645078.48	2263743.42
28	645102.06	2263720.98
29	645121.52	2263700.02
30	645135.18	2263687.72
31	645170.02	2263662.72
32	645174.08	2263664.14
33	645190.64	2263641.3
34	645205.62	2263624.6
35	645224.3	2263599.76
36	645243.16	2263571.56
37	645250.48	2263560.58
38	645261.1	2263545.7
39	645270.76	2263533.88
40	645277.76	2263525.8
41	645285.68	2263514.64
42	645291.38	2263506.12
43	645297.38	2263499.5
44	645303.92	2263496.68
45	645307.52	2263496.08
46	645312.88	2263495.62
47	645319.78	2263497.42
48	645324.68	2263501.98
49	645337.1	2263497
50	645348.92	2263495.96
51	645361.16	2263489.5
52	645376.82	2263478.62
53	645382.14	2263474.04
54	645400.7	2263458
55	645400.9	2263458.2
56	645424.44	2263437.94
57	645425.66	2263434.74
58	645440.42	2263395.72
59	645446.4	2263380.64
60	645448.08	2263381.48
61	645450.26	2263382.22
62	645450.22	2263382.92

№ п/п	X	Y
5	645521.12	2263645.84
6	645473.3	2263628.34
1	645488.34	2263594.48
59:37:0890101:162, площадь 1563 кв.м		
1	645473.3	2263628.34
2	645521.12	2263645.84
3	645508.76	2263674.22
4	645460.86	2263656.04
1	645473.3	2263628.34
59:37:0890101:122, площадь 1551 кв.м		
1	645508.76	2263674.22
2	645496.66	2263702.46
3	645479.6	2263695.64
4	645463.32	2263689.66
5	645449.5	2263683.6
6	645460.86	2263656.04
1	645508.76	2263674.22
59:37:0890101:453, площадь 619 кв.м		
1	645598.2	2263547.24
2	645591.94	2263560.08
3	645580.36	2263554.98
4	645551.62	2263541.98
5	645557.66	2263529.72
1	645598.2	2263547.24
59:37:0890101:323, площадь 2170 кв.м		
1	645580.36	2263554.98
2	645574.74	2263565.32
3	645569.82	2263573.02
4	645564.8	2263580.02
5	645561.34	2263581.74
6	645556.96	2263580.7
7	645528.16	2263566.46
8	645504.46	2263554.78
9	645514.44	2263532.84
10	645522.16	2263527.84
11	645538.98	2263535.3
12	645551.62	2263541.98
1	645580.36	2263554.98
59:37:0890101:65, площадь 1614 кв.м		
1	645561.34	2263581.74

№ п/п	X	Y
63	645450.32	2263384.56
64	645450.96	2263385.64
65	645455.94	2263372.3
66	645459.06	2263364.18
67	645464.2	2263351.1
68	645476.84	2263318.54
69	645481.06	2263307.74
70	645486.46	2263293.12
71	645494.4	2263269.88
72	645503.18	2263249.18
73	645512.4	2263224.9
74	645516.1	2263215.04
75	645526.48	2263187.72
76	645538.98	2263154.52
77	645546.06	2263136.44
78	645551.28	2263122.64
79	645553.12	2263117.36
80	645554.48	2263113.18
81	645557.5	2263105.38
82	645565.94	2263083.9
83	645571.3	2263071.44
84	645575.32	2263062.14
85	645578.44	2263054.58
86	645584.66	2263039.04
87	645588.46	2263029.98
88	645598.48	2263005.34
89	645602.02	2263006
90	645603.1	2263003.68
91	645609.28	2262992.98
92	645612.64	2262988.5
93	645616.46	2262986.42
94	645631.06	2262983.08
95	645645.06	2262981.9
96	645653.98	2262982.84
97	645690.34	2262985.72
98	645704.82	2262985
99	645709.46	2262984.64
100	645718.6	2262983.78
101	645735.56	2262981.84
102	645755.04	2262978.62

№ п/п	X	Y
2	645554.18	2263596.76
3	645549.8	2263605.42
4	645520.56	2263591.44
5	645493.62	2263578.42
6	645504.46	2263554.78
7	645528.16	2263566.46
8	645556.96	2263580.7
1	645561.34	2263581.74
59:37:0890101:1181, площадь 1407 кв.м		
1	645319.94	2263700.02
2	645328	2263722.74
3	645334.16	2263741.96
4	645316.9	2263746.1
5	645303.74	2263749.26
6	645305.9	2263731.72
7	645275.64	2263711.56
1	645319.94	2263700.02
59:37:0890101:217, площадь 2606 кв.м		
1	645303.74	2263749.26
2	645298.56	2263757.48
3	645295.02	2263763.08
4	645290.08	2263770.86
5	645275.98	2263764.88
6	645265.52	2263759.98
7	645237.72	2263743.62
8	645231.48	2263738.38
9	645256.28	2263716.5
10	645275.64	2263711.56
11	645305.9	2263731.72
1	645303.74	2263749.26
59:37:0890101:1351, площадь 5298 кв.м		
1	645531.72	2263495.66
2	645502.5	2263494.5
3	645479.82	2263493.78
4	645480.1	2263461.66
5	645478.82	2263461.66
6	645478.98	2263441.76
7	645479.4	2263423.74
8	645489.88	2263423.84
9	645525.22	2263424.9

№ п/п	X	Y
103	645759.02	2262976.02
104	645763.92	2262974.52
105	645773.76	2262973.02
106	645786.4	2262970.22
107	645791.22	2262968.24
108	645838.54	2262959.96
109	645873.14	2262952.02
110	645895.66	2262946.48
111	645905.92	2262944.04
112	645964.74	2262927.98
113	645974.5	2262925.04
114	646004.42	2262916.82
115	646016.06	2262914
116	646202.06	2262859.58
117	646199.06	2262848.48
118	646142.48	2262864.7
119	646142.48	2262864.7
120	646141.5	2262861.28
121	646137.56	2262862.44
122	646114.64	2262868.82
123	646104.32	2262872.14
124	646105.1	2262875.4
125	646092.04	2262879.08
126	646070.12	2262885.46
127	646066.48	2262886.48
128	646012.06	2262901.9
129	646001.18	2262904.92
130	645925.32	2262926.28
131	645908.98	2262929.98
132	645844.06	2262944.94
133	645795.78	2262955.12
134	645761.06	2262962.18
135	645722.66	2262970.74
136	645708.16	2262970.74
137	645688.82	2262970.16
138	645650.98	2262964.78
139	645618.24	2262956.12
140	645601.1	2262957.96
141	645588.68	2262989.88
142	645585.82	2262988.82

№ п/п	X	Y
10	645564.8	2263432.94
11	645562.98	2263465.26
1	645531.72	2263495.66
59:37:0890101:297, площадь 14481 кв.м		
1	645487.44	2263543.88
2	645453.98	2263528.6
3	645429.12	2263583.28
4	645467.4	2263599.4
5	645470.74	2263600.48
6	645427.88	2263699.62
7	645393.54	2263684.18
8	645391.82	2263681.68
9	645392.3	2263677.94
10	645426.66	2263598.98
11	645419.42	2263596.3
12	645420.02	2263582.94
13	645399.04	2263582.32
14	645395.24	2263591.42
15	645387.82	2263588.04
16	645373.36	2263581.72
17	645367.68	2263594.1
18	645343.04	2263587.02
19	645338.82	2263585.74
20	645334.08	2263584.36
21	645338.66	2263570.06
22	645342.82	2263557.68
23	645347.68	2263544.36
24	645352.64	2263547.46
25	645357.32	2263534.88
26	645361.68	2263528.12
27	645380.5	2263502.76
28	645402.4	2263518.6
29	645411.36	2263501.7
30	645409.46	2263500.62
31	645411.14	2263498.5
32	645424.6	2263481.94
33	645429.5	2263483.62
34	645431.56	2263481.04
35	645442.72	2263491.66
36	645445.9	2263488.34

№ п/п	X	Y
143	645581.28	2263000.82
144	645565.38	2263039.98
145	645562.82	2263046.2
146	645552.72	2263078.02
147	645541.34	2263110.1
148	645537.9	2263118.8
149	645532.2	2263131.94
150	645524.84	2263151
151	645514.26	2263179.82
152	645512	2263185.34
153	645509.1	2263192.8
154	645503.06	2263208.26
155	645500.56	2263214.72
156	645493.4	2263233.82
157	645486.4	2263252.22
158	645484.06	2263258.56
159	645472.6	2263290.46
160	645469.18	2263296.06
161	645457.26	2263326.22
162	645448.02	2263349.02
163	645439.44	2263371.56
164	645437.66	2263375.48
165	645436.52	2263378.04
166	645427.32	2263395.26
167	645412.36	2263424
168	645404.82	2263432.92
169	645400.36	2263437.56
170	645388.24	2263450
171	645387.62	2263450.7
172	645384.24	2263453.9
173	645370.76	2263465.7
174	645367.52	2263468
175	645349.36	2263476.68
176	645337.5	2263480.88
177	645329.4	2263481.98
178	645320.3	2263481.68
179	645308.44	2263477.96
180	645301.12	2263472.94
181	645289	2263472.28
182	645286.28	2263477.94

№ п/п	X	Y
37	645463.48	2263493.12
38	645479.82	2263493.78
39	645502.5	2263494.5
40	645496.92	2263515.16
1	645487.44	2263543.88
59:37:0890101:477, площадь 2383 кв.м		
1	645489.12	2263544.64
2	645467.4	2263599.4
3	645429.12	2263583.28
4	645453.98	2263528.6
5	645487.44	2263543.88
1	645489.12	2263544.64
59:37:0890101:1019, площадь 1544 кв.м		
1	645424.44	2263437.94
2	645444.42	2263455.78
3	645453.06	2263466.28
4	645458.32	2263477.5
5	645445.9	2263488.34
6	645442.72	2263491.66
7	645431.56	2263481.04
8	645429.5	2263483.62
9	645424.6	2263481.94
10	645413.28	2263470.68
11	645400.9	2263458.2
1	645424.44	2263437.94
59:37:0890101:1114, площадь 3080 кв.м		
1	645419.42	2263596.3
2	645426.66	2263598.98
3	645392.3	2263677.94
4	645391.82	2263681.68
5	645393.54	2263684.18
6	645361.44	2263669.42
7	645395.24	2263591.42
8	645399.04	2263582.32
9	645420.02	2263582.94
1	645419.42	2263596.3
59:37:0890101:190, площадь 847 кв.м		
1	645424.6	2263481.94
2	645411.14	2263498.5

№ п/п	X	Y
183	645282.48	2263483.74
184	645274.06	2263498.34
185	645272.06	2263501.34
186	645257.48	2263523.18
187	645253.18	2263529.5
188	645246.06	2263540.34
189	645243.16	2263544.06
190	645235.78	2263555.52
191	645218.88	2263581.78
192	645206.98	2263598.28
193	645194.82	2263614.48
194	645190.6	2263618.82
195	645174.44	2263634.76
196	645157.78	2263646.94
197	645131.48	2263673.26
198	645112.3	2263691.12
199	645097.98	2263706.22
200	645085.22	2263715.72
201	645069.32	2263732.16
202	645058.1	2263743.2
203	645051.08	2263751.44
204	645031.08	2263770.9
205	645026.78	2263775.28
206	645021.24	2263780.72
207	645015.02	2263786.8
208	645009.46	2263792.32
209	645005.78	2263796.02
210	644984.32	2263816.96
211	644974.7	2263826.14
212	644973.86	2263826.82
213	644958.02	2263842.04
214	644950.72	2263848.8
215	644935.12	2263862.4
216	644920.12	2263875.58
217	644918.06	2263877.66
218	644891.6	2263901.38
219	644873.14	2263918.64
220	644857.48	2263933.64
221	644850.76	2263940.38

№ п/п	X	Y
3	645398.08	2263488.2
4	645396.74	2263489.32
5	645382.14	2263474.04
6	645400.7	2263458
7	645400.9	2263458.2
8	645413.28	2263470.68
1	645424.6	2263481.94
59:37:0890101:277, площадь 994 кв.м		
1	645411.36	2263501.7
2	645402.4	2263518.6
3	645380.5	2263502.76
4	645372.62	2263497.52
5	645361.16	2263489.5
6	645376.82	2263478.62
7	645382.14	2263474.04
8	645396.74	2263489.32
9	645398.08	2263488.2
10	645411.14	2263498.5
11	645409.46	2263500.62
1	645411.36	2263501.7
59:37:0890101:100, площадь 1688 кв.м		
1	645357.32	2263534.88
2	645352.64	2263547.46
3	645347.68	2263544.36
4	645332.18	2263535.66
5	645328.86	2263539.7
6	645291.26	2263518.14
7	645287.02	2263515.48
8	645285.68	2263514.64
9	645291.38	2263506.12
10	645297.38	2263499.5
11	645303.92	2263496.68
12	645307.52	2263496.08
13	645312.88	2263495.62
14	645319.78	2263497.42
15	645324.68	2263501.98
16	645328.42	2263505.42
17	645340.64	2263518.88
18	645338.68	2263521.14
19	645342.9	2263525.16

№ п/п	X	Y
222	644835.06	2263955.14
223	644825.36	2263963.86
224	644814.36	2263973.26
225	644794.24	2263984.02
226	644762.6	2263987.24
227	644745.54	2263988.5
228	644716.84	2263989.2
229	644706.26	2263989.3
230	644677.82	2263988.44
231	644653.72	2263988.64
232	644653.68	2263985
233	644634.92	2263987.22
234	644611.92	2263989.76
235	644584.14	2263987.38
236	644580.28	2264004.1
1	644623.32	2264008.38
:3У78, площадь 3564 кв.м		
1	645670.14	2263484.14
2	645649.18	2263508.62
3	645623.98	2263496.9
4	645583.18	2263478.22
5	645578.28	2263488.08
6	645569.24	2263481.54
7	645562.98	2263465.26
8	645564.8	2263432.94
9	645569.56	2263433.9
10	645571.5	2263433.26
11	645581.32	2263436.8
12	645584.32	2263442
13	645587.82	2263444.34
14	645606.56	2263453.48
15	645612.34	2263455.56
16	645628.06	2263461.26
17	645630.4	2263461.76
18	645628.06	2263472.66
19	645634.98	2263475.56
20	645640.06	2263466.28
1	645670.14	2263484.14
21	645658.96	2263483

№ п/п	X	Y
1	645357.32	2263534.88
59:37:0890101:1178, площадь 1041 кв.м		
1	645338.66	2263570.06
2	645334.08	2263584.36
3	645333.2	2263587.04
4	645307.32	2263573.24
5	645325.7	2263545.98
6	645328.86	2263539.7
7	645332.18	2263535.66
8	645347.68	2263544.36
9	645342.82	2263557.68
1	645338.66	2263570.06
59:37:0890101:88, площадь 909 кв.м		
1	645333.2	2263587.04
2	645327.06	2263612.84
3	645291.74	2263595.64
4	645292.06	2263594.74
5	645307.32	2263573.24
1	645333.2	2263587.04
59:37:0890101:1185, площадь 1252 кв.м		
1	645190.32	2263872.66
2	645179.82	2263885.02
3	645171.02	2263877.58
4	645162.6	2263870.24
5	645164.06	2263867.52
6	645155.2	2263860.34
7	645150.06	2263855.92
8	645146.36	2263860
9	645135.16	2263849.74
10	645134.4	2263850.48
11	645129.76	2263845.24
12	645125.08	2263840.64
13	645136.94	2263828.5
14	645151.3	2263841.08
15	645154.68	2263837.54
16	645159.48	2263841.96
17	645159.8	2263841.66
18	645161.08	2263842.76
19	645176.76	2263856.04
20	645179.7	2263859.08

№ п/п	X	Y
22	645662.38	2263484.62
23	645660.76	2263488.02
24	645657.34	2263486.4
21	645658.96	2263483
25	645581.62	2263442.4
26	645583.32	2263441.3
27	645584.4	2263443
28	645582.7	2263444.1
25	645581.62	2263442.4
29	645606.92	2263484.32
30	645608.7	2263480.98
31	645612.04	2263482.76
32	645610.26	2263486.1
29	645606.92	2263484.32
33	645613.12	2263479.52
34	645609.52	2263480.46
35	645608.16	2263475.28
36	645611.78	2263474.34
33	645613.12	2263479.52
:3У178, площадь 28451 кв.м		
1	644360.44	2263998.04
2	644358.62	2263997.2
3	644357.76	2263999.02
4	644359.58	2263999.88
5	644338.82	2264044.12
6	644344.32	2264048.74
7	644345.3	2264051.74
8	644345.62	2264053.02
9	644352.48	2264081.5
10	644288.8	2264051.9
11	644276.68	2264063.36
12	644274.9	2264062.46
13	644273.14	2264065.8
14	644273.76	2264066.12
15	644272	2264067.78
16	644208.28	2264009.18
17	644201.86	2263977

№ п/п	X	Y
21	645177.84	2263861.16
1	645190.32	2263872.66
59:37:0890101:551, площадь 1236 кв.м		
1	645138.16	2263892.14
2	645142.7	2263895.38
3	645131.42	2263910.66
4	645127.88	2263915.28
5	645104.06	2263903.62
6	645083.44	2263883.28
7	645096.9	2263869.62
8	645101.32	2263873.52
9	645106.54	2263878.8
10	645117.24	2263886.68
11	645121.66	2263881.62
1	645138.16	2263892.14
59:37:0890101:1203, площадь 2065 кв.м		
1	645145.22	2263952.94
2	645136	2263945.8
3	645113.32	2263931.28
4	645101.16	2263923.58
5	645087.44	2263914.56
6	645086.18	2263913.34
7	645078.52	2263906.28
8	645073.6	2263901.38
9	645069.18	2263897.62
10	645083.44	2263883.28
11	645104.06	2263903.62
12	645127.88	2263915.28
13	645140.92	2263918.54
14	645153.1	2263923.56
15	645160.5	2263926.62
16	645162.86	2263927.72
1	645145.22	2263952.94
59:37:0890101:152, площадь 549 кв.м		
1	645086.18	2263913.34
2	645071.64	2263929.38
3	645051.82	2263914.62
4	645053.18	2263913.24
5	645069.18	2263897.62
6	645073.6	2263901.38

№ п/п	X	Y
18	644190.18	2263950.12
19	644202.78	2263933.76
20	644219.76	2263933.46
21	644219.28	2263927.42
22	644220.28	2263912.16
23	644217.32	2263900.98
24	644232.82	2263861.32
25	644236.12	2263853.5
26	644238.28	2263850.46
27	644249.52	2263831.1
28	644256.36	2263827.82
29	644271.88	2263815.26
30	644274.56	2263811.06
31	644274.16	2263821.54
32	644289.28	2263815.12
33	644303.1	2263813.66
34	644305.9	2263818.16
35	644309.1	2263821.68
36	644310.64	2263822.7
37	644313.24	2263824.68
38	644308.86	2263837.9
39	644324.42	2263855.2
40	644317.94	2263860.48
41	644318.94	2263869.36
42	644324.42	2263887.36
43	644333.52	2263929.92
44	644334.58	2263931.1
45	644352.76	2263950.64
46	644369.02	2263964.72
47	644370.12	2263965.54
48	644365.5	2263970.38
49	644358.98	2263979.2
50	644366.1	2263985.5
1	644360.44	2263998.04
:ЗУ167, площадь 5964 кв.м		
1	644623.32	2264008.38
2	644610	2264022.8
3	644602.72	2264030.56
4	644588.58	2264043.78
5	644576.68	2264055.22

№ п/п	X	Y
7	645078.52	2263906.28
1	645086.18	2263913.34
59:37:0890101:1003, площадь 553 кв.м		
1	645051.82	2263914.62
2	645050.26	2263916.5
3	645053.06	2263919
4	645084.86	2263944.02
5	645101.16	2263923.58
6	645087.44	2263914.56
7	645086.18	2263913.34
8	645071.64	2263929.38
1	645051.82	2263914.62
59:37:0890101:153, площадь 1879 кв.м		
1	645031.52	2263935.44
2	645048.86	2263918.12
3	645052.76	2263921.96
4	645104.16	2263963.28
5	645083.66	2263983.1
6	645081.68	2263981.3
7	645038.68	2263942.86
1	645031.52	2263935.44
59:37:0890101:1175, площадь 1479 кв.м		
1	645081.68	2263981.3
2	645057.82	2264007.04
3	645044.6	2263995.7
4	645030.06	2263982.66
5	645037.56	2263974.56
6	645050.4	2263960.86
7	645027.28	2263939.68
8	645031.52	2263935.44
9	645038.68	2263942.86
1	645081.68	2263981.3
59:37:0890101:211, площадь 1891 кв.м		
1	645039.26	2264016.96
2	645015.8	2264037.7
3	644999.14	2264017.54
4	644996.98	2264014.66
5	644982.74	2263998.66
6	644974.04	2263989.06
7	644995.06	2263970.26

№ п/п	X	Y
6	644572.76	2264059.96
7	644543.56	2264077.3
8	644536.94	2264081.4
9	644533.44	2264083.34
10	644527.84	2264086.68
11	644519.92	2264091.38
12	644517.2	2264092.86
13	644507.32	2264098.48
14	644498.82	2264103.36
15	644490.28	2264108.42
16	644468.88	2264119.5
17	644425.58	2264135.7
18	644421	2264131.92
19	644407.26	2264136.5
20	644364.28	2264138.92
21	644340.32	2264137.96
22	644330.94	2264127.9
23	644308.24	2264104.42
24	644315.82	2264097.56
25	644293.82	2264070.96
26	644284.1	2264079.42
27	644283.56	2264078.86
28	644292.68	2264070.26
29	644356.38	2264099.74
30	644360.56	2264122.44
31	644382.3	2264122.22
32	644388.84	2264121.66
33	644398.8	2264128.56
34	644421.74	2264117.38
35	644423.02	2264117.14
36	644427.18	2264115.6
37	644431.04	2264114.48
38	644445.94	2264109.82
39	644466.88	2264111.56
40	644536.72	2264073.6
41	644567.9	2264049.42
42	644580.28	2264004.1
1	644623.32	2264008.38
43	644352.4	2264116.16

№ п/п	X	Y
8	645025.62	2264002.36
9	645031.9	2264009.18
1	645039.26	2264016.96
59:37:0890101:580, площадь 5758 кв.м		
1	645271.42	2263696.52
2	645275.64	2263711.56
3	645256.28	2263716.5
4	645231.48	2263738.38
5	645219.92	2263748.36
6	645196.94	2263768.78
7	645189.2	2263775.44
8	645175.74	2263788.82
9	645163.08	2263801.74
10	645150.88	2263814.42
11	645136.94	2263828.5
12	645125.08	2263840.64
13	645112.18	2263854.46
14	645096.9	2263869.62
15	645083.44	2263883.28
16	645069.18	2263897.62
17	645053.18	2263913.24
18	645051.82	2263914.62
19	645050.26	2263916.5
20	645048.86	2263918.12
21	645031.52	2263935.44
22	645027.28	2263939.68
23	645014.62	2263951.22
24	644995.06	2263970.26
25	644974.04	2263989.06
26	644967.6	2263980.02
27	644971.24	2263976.94
28	644970.68	2263976.24
29	644986.8	2263961.22
30	644998	2263950.22
31	645010.14	2263938.2
32	645022.32	2263925.78
33	645034.48	2263913.64
34	645046.82	2263901.4
35	645058.44	2263889.76
36	645070.22	2263877.42

№ п/п	X	Y
44	644353.28	2264117.96
45	644351.48	2264118.86
46	644350.58	2264117.04
43	644352.4	2264116.16
:ЗУ76, площадь 586 кв.м		
1	645472.6	2263290.46
2	645469.18	2263296.06
3	645428.56	2263283.16
4	645389.04	2263271.16
5	645391.44	2263262.18
6	645399.32	2263264.82
7	645398.3	2263266.94
8	645417.7	2263275.16
9	645419.48	2263270.76
10	645470.02	2263290.98
1	645472.6	2263290.46
:ЗУ146, площадь 1033 кв.м		
1	645097.98	2263706.22
2	645085.22	2263715.72
3	645083.8	2263712.3
4	645079.64	2263708.24
5	645077.16	2263705.4
6	645072.58	2263700.82
7	645067.62	2263705.12
8	645051.76	2263683.46
9	645044.68	2263678.92
10	645057.4	2263662.46
1	645097.98	2263706.22
:ЗУ158, площадь 663 кв.м		
1	644857.48	2263933.64
2	644850.76	2263940.38
3	644842.6	2263931.54
4	644835.06	2263919.2
5	644829.1	2263913.46
6	644816.44	2263902.3
7	644813.94	2263900.92
8	644803.26	2263889.76
9	644811.04	2263879.6
10	644814.56	2263883.78
11	644818.98	2263888.98

№ п/п	X	Y
37	645082.96	2263864.82
38	645095.16	2263852.72
39	645106.4	2263841.62
40	645124.22	2263823.9
41	645138.94	2263809.4
42	645149.44	2263797.22
43	645160.96	2263785.2
44	645173.18	2263772.56
45	645195.18	2263751.94
46	645222.1	2263725.38
47	645216.34	2263717.64
48	645231.1	2263704.66
49	645237.6	2263712.6
50	645253.08	2263700.52
1	645271.42	2263696.52
59:37:0890101:556, площадь 654 кв.м		
1	645160.96	2263785.2
2	645149.44	2263797.22
3	645143.66	2263791.98
4	645123.48	2263771.8
5	645133.12	2263762.18
6	645140.32	2263753.9
7	645146.62	2263758.58
8	645138.72	2263764.5
1	645160.96	2263785.2
59:37:0890101:184, площадь 2258 кв.м		
1	645201.72	2263698.06
2	645196.72	2263704.54
3	645184.44	2263715
4	645173.5	2263725.38
5	645158.1	2263712.4
6	645144.72	2263698.96
7	645135.18	2263687.72
8	645170.02	2263662.72
9	645174.08	2263664.14
10	645180.18	2263666.36
1	645201.72	2263698.06
59:37:0890101:124, площадь 755 кв.м		
1	645106.4	2263841.62
2	645095.16	2263852.72

№ п/п	X	Y
12	644833.22	2263905.46
13	644839.56	2263914.14
14	644842.26	2263918
15	644845.34	2263922.02
16	644857.48	2263933.64
1	644857.48	2263933.64
:ЗУ181, площадь 160 кв.м		
1	644203.9	2263524.8
2	644198.54	2263533.52
3	644190.4	2263550.04
4	644187.64	2263555.36
5	644182.82	2263552.76
6	644200.16	2263522.66
1	644203.9	2263524.8
:ЗУ182, площадь 1032 кв.м		
1	644141.14	2263430.22
2	644113.14	2263470.22
3	644099.76	2263488.76
4	644099.38	2263494.82
5	644093.44	2263510.34
6	644085.16	2263505.2
7	644091.32	2263488.32
8	644091.78	2263480.92
9	644109.58	2263456.12
10	644134.74	2263420.12
1	644141.14	2263430.22
:ЗУ168, площадь 3061 кв.м		
1	644462.68	2264096.5
2	644463.68	2264096.5
3	644474.06	2264090.96
4	644497.76	2264077.98
5	644496.44	2264075.62
6	644499.76	2264073.8
7	644501.08	2264076.18
8	644514.68	2264068.82
9	644528.42	2264061.32
10	644553.8	2264040.32
11	644565.06	2263999.94
12	644545.24	2263997.32
13	644543.7	2263996.28

№ п/п	X	Y
3	645078.18	2263836.3
4	645062.18	2263820.5
5	645067.04	2263815.86
6	645073.38	2263809.14
7	645075.7	2263811.1
8	645075.86	2263810.96
9	645076.36	2263811.44
10	645094.02	2263828.62
11	645098.32	2263832.86
12	645102.84	2263837.72
1	645106.4	2263841.62
59:37:0890101:1018, площадь 719 кв.м		
1	645058.44	2263889.76
2	645046.82	2263901.4
3	645034.38	2263889.2
4	645016.26	2263871.98
5	645020.4	2263870.14
6	645024.38	2263865.24
7	645022.36	2263861.82
8	645020	2263859.84
9	645023.36	2263855.5
10	645027.94	2263860.48
11	645029.46	2263862
12	645054.3	2263885.4
1	645058.44	2263889.76
59:37:0890101:1359, площадь 908 кв.м		
1	645095.16	2263852.72
2	645082.96	2263864.82
3	645078.6	2263860.94
4	645074.74	2263857.26
5	645065.54	2263848.22
6	645062.06	2263844.94
7	645036.96	2263821.98
8	645038.94	2263820.32
9	645045.56	2263826.88
10	645051.4	2263820.88
11	645056.68	2263825.9
12	645062.18	2263820.5
13	645078.18	2263836.3
1	645095.16	2263852.72

№ п/п	X	Y
14	644540.26	2264001.66
15	644529.26	2264018.6
16	644539.02	2264024.88
17	644530.9	2264038.04
18	644514.4	2264064.44
19	644502.4	2264053.8
20	644468.54	2264085.72
21	644444.36	2264058.9
22	644419.48	2264028.34
23	644405.06	2264010.76
24	644396.36	2263999.94
25	644391.78	2264004.04
26	644458.38	2264091
27	644460.82	2264094.14
1	644462.68	2264096.5
28	644499.6	2264071.5
29	644502.28	2264068.9
30	644499.68	2264066.22
31	644497	2264068.82
28	644499.6	2264071.5
:ЗУ32, площадь 170 кв.м		
1	645834.18	2263072.5
2	645826.6	2263090.26
3	645822.96	2263076.46
4	645817.8	2263067.44
5	645816.18	2263064.74
6	645812.68	2263062.54
1	645834.18	2263072.5
:ЗУ8, площадь 3944 кв.м		
1	646133.9	2263107.78
2	646114.42	2263142.76
3	646093.94	2263140.12
4	646085.94	2263099.58
5	646065.64	2263045.18
6	646108.56	2263039.16
7	646121.98	2263087.32
1	646133.9	2263107.78
:ЗУ10, площадь 3890 кв.м		
1	646054.82	2263050.44

№ п/п	X	Y
59:37:0890101:1358, площадь 1889 кв.м		
1	645066.32	2264014.66
2	645067.86	2264019.66
3	645050.76	2264029.7
4	645039.26	2264016.96
5	645031.9	2264009.18
6	645025.62	2264002.36
7	644995.06	2263970.26
8	645014.62	2263951.22
9	645018.92	2263955.5
10	645023.64	2263959.84
11	645037.56	2263974.56
12	645030.06	2263982.66
13	645044.6	2263995.7
14	645057.82	2264007.04
1	645066.32	2264014.66
59:37:0890101:1146, площадь 843 кв.м		
1	644998	2263950.22
2	644986.8	2263961.22
3	644982.5	2263957.22
4	644963.38	2263937.66
5	644949.48	2263951.58
6	644941.22	2263942.54
7	644961.32	2263923.52
8	644970.7	2263932.76
9	644975.64	2263927.68
10	644975.94	2263927.9
11	644987.28	2263939.74
1	644998	2263950.22
59:37:0890101:118, площадь 1789 кв.м		
1	645004.72	2263880.56
2	645003.28	2263883.46
3	644995.7	2263899.58
4	644993.68	2263903.74
5	644987.4	2263913.58
6	644980.28	2263906.48
7	644977.9	2263904.7
8	644972.26	2263898.64
9	644967.94	2263894.84
10	644957.44	2263884.42

№ п/п	X	Y
2	646075.1	2263103.34
3	646080.72	2263143.82
4	646082	2263153
5	646070.34	2263147.66
6	646013	2263102.72
7	646025.16	2263058.54
1	646054.82	2263050.44
:3У13, площадь 1181 кв.м		
1	646015.18	2263060.74
2	646003.78	2263099.06
3	645972.2	2263097.62
4	645971.48	2263087.7
5	645971.28	2263081.64
6	645968.54	2263074.08
7	645982.06	2263060.68
8	645988.56	2263073.42
1	646015.18	2263060.74
:3У27, площадь 185 кв.м		
1	645836.1	2263466.1
2	645811.14	2263479.34
3	645820.56	2263459.52
1	645836.1	2263466.1
:3У20, площадь 206 кв.м		
1	645944.94	2263067.9
2	645919.06	2263046.14
3	645912.42	2263040.66
4	645916.98	2263031.72
1	645944.94	2263067.9
:3У28, площадь 1490 кв.м		
1	645788.94	2263463.34
2	645773.8	2263488.74
3	645786	2263496.98
4	645756.32	2263516.26
5	645712.94	2263490.68
6	645714.08	2263488.66
7	645725.46	2263490.42
8	645741.42	2263494.14
9	645763.58	2263476.82
10	645767.92	2263473.78
11	645772.22	2263470.16

№ п/п	X	Y
11	644950.84	2263878.44
12	644945.34	2263872.5
13	644968.62	2263851.62
1	645004.72	2263880.56
59:37:0890101:11, площадь 3485 кв.м		
1	644950.16	2263969.4
2	644919.68	2263996.78
3	644908.78	2263985.3
4	644906.18	2263988.14
5	644883.4	2263964.98
6	644867.24	2263948.2
7	644871.16	2263943.9
8	644901.34	2263914.22
9	644914.32	2263924.52
10	644941.32	2263954.5
1	644950.16	2263969.4
59:37:0890101:17, площадь 1380 кв.м		
1	644833.7	2264092.74
2	644823.62	2264095.34
3	644825.04	2264100.58
4	644795.78	2264108.54
5	644789.14	2264073.56
6	644788.04	2264067.34
7	644792.9	2264066.26
8	644797.44	2264065.16
9	644799.06	2264069.7
10	644813.16	2264065.5
11	644813.52	2264067.44
12	644822.84	2264065.08
13	644825.74	2264070.04
1	644833.7	2264092.74
59:37:0890101:380, площадь 713 кв.м		
1	644789.14	2264073.56
2	644795.78	2264108.54
3	644775.62	2264112.94
4	644770.2	2264077.52
1	644789.14	2264073.56
59:37:0890101:254, площадь 1027 кв.м		
1	645523.42	2263403.5
2	645518.54	2263404.96

№ п/п	X	Y
12	645778.76	2263460.48
13	645785.22	2263462.1
1	645788.94	2263463.34
:3У84, площадь 837 кв.м		
1	645449.5	2263683.6
2	645463.32	2263689.66
3	645479.6	2263695.64
4	645496.66	2263702.46
5	645514.78	2263709.62
6	645525.5	2263715.12
7	645556.38	2263729.78
8	645553.96	2263737.74
9	645511.86	2263715.98
10	645476.66	2263702.08
11	645446.94	2263690.32
1	645449.5	2263683.6
:3У166, площадь 859 кв.м		
1	644576.68	2264055.22
2	644580.22	2264064.16
3	644584.36	2264074.12
4	644586.12	2264077.6
5	644588.8	2264083.08
6	644598.16	2264090.54
7	644608.54	2264091.32
8	644612.74	2264090.68
9	644620.7	2264089.66
10	644628.86	2264088.32
11	644634	2264087.42
12	644641.06	2264085.36
13	644653.56	2264081.98
14	644658.82	2264080.78
15	644660.68	2264085.64
16	644661.52	2264087.82
17	644662.26	2264090.56
18	644631.6	2264103.74
19	644627.6	2264092.82
20	644611.64	2264094.92
21	644600.2	2264096.98
22	644591.24	2264099.48
23	644589.58	2264096.28

№ п/п	X	Y
3	645501.86	2263409.78
4	645450.06	2263388.34
5	645450.96	2263385.64
6	645455.94	2263372.3
1	645523.42	2263403.5
59:37:0890101:187, площадь 2626 кв.м		
1	645605.1	2263183.06
2	645607.72	2263189.06
3	645597.54	2263212.92
4	645596	2263216.28
5	645543.84	2263195.5
6	645526.48	2263187.72
7	645538.98	2263154.52
8	645552.58	2263159.52
9	645569.64	2263167.02
10	645568.56	2263170
11	645579.96	2263174.06
1	645605.1	2263183.06
59:37:0890101:247, площадь 2134 кв.м		
1	645596	2263216.28
2	645591.98	2263226.54
3	645589.16	2263231.64
4	645586.58	2263236.16
5	645583.92	2263239.92
6	645582.18	2263240.98
7	645574.58	2263237.5
8	645564.98	2263234.84
9	645557.56	2263232.78
10	645552.72	2263230.16
11	645520	2263217.02
12	645516.1	2263215.04
13	645526.48	2263187.72
14	645543.84	2263195.5
1	645596	2263216.28
59:37:0890101:28, площадь 1100 кв.м		
1	645571.92	2262946.98
2	645563.46	2262978.58
3	645556.44	2262976.9
4	645544.16	2262973.02
5	645531.38	2262969.96

№ п/п	X	Y
24	644589.86	2264096.1
25	644584.06	2264085.68
26	644580.08	2264078.36
27	644572.76	2264059.96
1	644576.68	2264055.22
:ЗУ165, площадь 618 кв.м		
1	644607.04	2263958.74
2	644611.92	2263989.76
3	644584.14	2263987.38
4	644592.56	2263957.9
5	644597.06	2263961.5
1	644607.04	2263958.74
:ЗУ161, площадь 473 кв.м		
1	644752.48	2263957.62
2	644762.6	2263987.24
3	644745.54	2263988.5
4	644737.72	2263960.88
5	644743.12	2263960.12
1	644752.48	2263957.62
:ЗУ156, площадь 2205 кв.м		
1	644867.24	2263948.2
2	644883.4	2263964.98
3	644906.18	2263988.14
4	644899.92	2263994.98
5	644888.68	2263985.7
6	644865	2264008.2
7	644851.84	2263987.82
8	644835	2263999.02
9	644838.68	2264004.36
10	644833.8	2264006.96
11	644833.36	2264006.3
12	644833.04	2264006.44
13	644823.44	2263991.36
1	644867.24	2263948.2
:ЗУ157, площадь 3037 кв.м		
1	644876.5	2264037.88
2	644896.06	2264077.34
3	644835.62	2264097.56
4	644825.04	2264100.58
5	644823.62	2264095.34

№ п/п	X	Y
6	645539.18	2262949.06
7	645539.74	2262943.56
8	645540.74	2262935.74
9	645558.22	2262941.8
10	645564.9	2262943.66
1	645571.92	2262946.98
59:37:0890101:80, площадь 1260 кв.м		
1	645131.48	2263673.26
2	645112.3	2263691.12
3	645100.18	2263678.54
4	645103.54	2263675.84
5	645076.14	2263648.34
6	645087.18	2263639.08
7	645091.1	2263636.88
8	645093.28	2263635.44
1	645131.48	2263673.26
59:37:0890101:172, площадь 1778 кв.м		
1	644721.6	2264063.12
2	644724.66	2264086.64
3	644731.36	2264122.66
4	644703.52	2264128.54
5	644698.82	2264104.7
6	644697.74	2264099.88
7	644695.56	2264088.54
8	644694.44	2264083.04
9	644691.88	2264067.48
1	644721.6	2264063.12
59:37:0890101:176, площадь 1999 кв.м		
1	644685.16	2264006.74
2	644684.94	2264012
3	644690.62	2264067.6
4	644684.32	2264067.52
5	644656.18	2264065.52
6	644655.92	2264051.16
7	644654.84	2264039.3
8	644654.46	2264034.9
9	644652.36	2264022.08
10	644651.86	2264012.1
11	644651.68	2264006.84
12	644663.88	2264006.54

№ п/п	X	Y
6	644833.7	2264092.74
7	644825.74	2264070.04
8	644822.84	2264065.08
9	644813.52	2264067.44
10	644813.16	2264065.5
11	644814.18	2264054.8
12	644818.96	2264052.72
13	644842.46	2264034.2
14	644852.94	2264051.78
1	644876.5	2264037.88
:ЗУ141, площадь 1128 кв.м		
1	645218.88	2263581.78
2	645206.98	2263598.28
3	645201.3	2263595.18
4	645186.02	2263590.84
5	645170.8	2263587.54
6	645161.16	2263585.14
7	645152.08	2263582.04
8	645170.32	2263561.32
9	645184.4	2263569.3
10	645199.04	2263576.38
1	645218.88	2263581.78
:ЗУ142, площадь 1066 кв.м		
1	645174.44	2263634.76
2	645157.78	2263646.94
3	645141	2263628.16
4	645135.12	2263624.5
5	645132.8	2263630.46
6	645116.24	2263620.32
7	645138.26	2263598.94
8	645142.58	2263603.52
9	645147.14	2263609.18
10	645155.02	2263617.84
11	645167.92	2263630.96
12	645171.76	2263633.74
1	645174.44	2263634.76
:ЗУ68, площадь 530 кв.м		
1	645565.38	2263039.98
2	645562.82	2263046.2
3	645558.44	2263043.92

№ п/п	X	Y
1	644685.16	2264006.74
59:37:0890101:175, площадь 1961 кв.м		
1	644315.92	2263405.78
2	644320.68	2263407.9
3	644319.12	2263411.4
4	644317.96	2263412.5
5	644311.94	2263426.6
6	644297.8	2263420.92
7	644276.2	2263419.42
8	644270.4	2263413.06
9	644269.82	2263408.12
10	644269.26	2263397.34
11	644269.54	2263386.66
12	644270.1	2263380.22
13	644309	2263374.8
14	644314.94	2263396.36
15	644315.86	2263401.1
1	644315.92	2263405.78
59:37:0890101:1078, площадь 1050 кв.м		
1	646062.6	2263247.84
2	646060.88	2263260.02
3	646026.4	2263243.8
4	646024.62	2263247.7
5	646016.6	2263244.8
6	646017.22	2263243.28
7	645981.44	2263227.3
8	645966.8	2263220
9	645964.42	2263222.84
10	645956.6	2263236.7
11	645955.1	2263235.98
12	645956.4	2263233.16
13	645956.66	2263229.96
14	645956.76	2263226.58
15	645956.5	2263223.04
16	645955.88	2263219.5
17	645954.72	2263215.36
18	645953.28	2263211.76
19	645951.32	2263207.98
20	645949.96	2263205.98
21	646019.32	2263239.56

№ п/п	X	Y
4	645531.04	2263035.82
5	645513.54	2263032.82
6	645508.84	2263030.86
7	645508.36	2263030.02
8	645509.08	2263025.92
9	645503.44	2263024
10	645506.66	2263011.18
11	645518.02	2263021.8
12	645519.52	2263023.22
13	645523.72	2263025.2
14	645536.22	2263030.52
15	645545.86	2263033.62
1	645565.38	2263039.98
:ЗУ103, площадь 994 кв.м		
1	645531.72	2263495.66
2	645516.36	2263510.04
3	645505.18	2263523.68
4	645493.52	2263546.36
5	645470.74	2263600.48
6	645467.4	2263599.4
7	645489.12	2263544.64
8	645487.44	2263543.88
9	645496.92	2263515.16
10	645502.5	2263494.5
1	645531.72	2263495.66
:ЗУ75, площадь 364 кв.м		
1	645486.4	2263252.22
2	645484.06	2263258.56
3	645482.94	2263254.42
4	645474.62	2263251.32
5	645462.42	2263246.5
6	645446.9	2263239.38
7	645434.18	2263226.02
8	645435.48	2263221.08
9	645448.82	2263234.84
10	645452.96	2263216.58
11	645453.86	2263230.12
12	645455.96	2263233.84
13	645471.44	2263245.82
1	645486.4	2263252.22

№ п/п	X	Y
22	646024.6	2263229.64
23	646031.38	2263233.02
24	646031.38	2263233.02
1	646062.6	2263247.84
59:37:0890101:2, площадь 1499 кв.м		
1	646024.62	2263247.7
2	646026.4	2263243.8
3	646060.88	2263260.02
4	646044.7	2263296.08
5	646010.58	2263280.02
1	646024.62	2263247.7
59:37:0890101:583, площадь 7285 кв.м		
1	646106.82	2263153.48
2	646128.04	2263157.16
3	646114.44	2263185.44
4	646102.22	2263212.52
5	646098.92	2263220.2
6	646088.18	2263245.38
7	646086.5	2263249.34
8	646074.8	2263276.34
9	646074.8	2263276.34
10	646062.48	2263303.16
11	646048.6	2263331.44
12	646034.06	2263360.86
13	646020.36	2263388.6
14	646018.4	2263392.76
15	646007.18	2263416.16
16	645992.72	2263445.64
17	645979.38	2263474.92
18	645966.9	2263504.28
19	645965.7	2263502.8
20	645961.5	2263503.1
21	645952.96	2263503.74
22	645944.8	2263503.18
23	645953.48	2263484.5
24	645960	2263470.8
25	645966.06	2263457.86
26	645978.06	2263431.26
27	645971.6	2263427.68
28	645975.4	2263419.9

№ п/п	X	Y
:ЗУ37, площадь 1348 кв.м		
1	645698.1	2263283
2	645692.14	2263295.74
3	645689.38	2263299.14
4	645686.88	2263302.86
5	645683.98	2263308.44
6	645681.56	2263313.78
7	645678.18	2263322.44
8	645673	2263333.02
9	645670.22	2263338.46
10	645664.68	2263349.64
11	645661.52	2263356.3
12	645656.58	2263366.48
13	645648.28	2263383.84
14	645640.16	2263400.24
15	645626.46	2263427.64
16	645618.22	2263423.8
17	645628.7	2263404.82
18	645629.82	2263402.7
19	645630.52	2263401.46
20	645642.26	2263382.54
21	645649.1	2263366.92
22	645659.36	2263343
23	645662.28	2263336.08
24	645668.66	2263322.28
25	645676.62	2263305.98
26	645679.26	2263299.7
27	645683.38	2263289.96
28	645678.22	2263287.54
29	645680.38	2263283.94
30	645684.56	2263277
31	645692.44	2263280.38
1	645698.1	2263283
:ЗУ36, площадь 477 кв.м		
1	645626.46	2263427.64
2	645622.68	2263437.6
3	645614.98	2263433.56
4	645601.7	2263428.16
5	645593.5	2263424.44

№ п/п	X	Y
29	645986.16	2263424.8
30	645996.56	2263403.7
31	646003.52	2263389.22
32	646007.16	2263381.26
33	646009.86	2263375.32
34	646015.36	2263364.26
35	646016.7	2263361.42
36	646018.52	2263355.98
37	646019.82	2263353.02
38	646030.84	2263330.46
39	646032.1	2263327.3
40	646044.7	2263296.08
41	646060.88	2263260.02
42	646062.6	2263247.84
43	646079.48	2263211.32
44	646097.26	2263172
45	646106.82	2263153.48
1	646106.82	2263153.48
59:37:0890101:579, площадь 7660 кв.м		
1	645903.82	2263135.26
2	645911.74	2263142.18
3	645899.62	2263156
4	645900.64	2263156.96
5	645901.66	2263157.94
6	645943.68	2263198.74
7	645944.92	2263199.94
8	645946.3	2263201.34
9	645947.6	2263202.82
10	645947.04	2263203.92
11	645949.36	2263205.08
12	645949.96	2263205.98
13	645951.32	2263207.98
14	645953.28	2263211.76
15	645954.72	2263215.36
16	645955.88	2263219.5
17	645956.5	2263223.04
18	645956.76	2263226.58
19	645956.66	2263229.96
20	645956.4	2263233.16
21	645955.1	2263235.98

№ п/п	X	Y
6	645581.76	2263419.82
7	645576.14	2263417.9
8	645579.66	2263409.98
9	645581.06	2263410.48
10	645618.22	2263423.8
1	645626.46	2263427.64
:ЗУ15, площадь 1344 кв.м		
1	646024.62	2263247.7
2	646010.58	2263280.02
3	645997.58	2263311.12
4	645985.72	2263337.16
5	645979.46	2263349.62
6	645977.7	2263354.26
7	645975.3	2263359.68
8	645967.54	2263356.34
9	645973.8	2263340.1
10	645982.1	2263323.98
11	645976.9	2263321.3
12	645991.02	2263293.12
13	646007	2263263
14	646016.6	2263244.8
1	646024.62	2263247.7
:ЗУ104, площадь 648 кв.м		
1	645395.24	2263591.42
2	645361.44	2263669.42
3	645350.26	2263664.1
4	645357.94	2263658.96
5	645372.92	2263625.26
6	645387.82	2263588.04
1	645395.24	2263591.42
:ЗУ99, площадь 2183 кв.м		
1	645384.42	2263841.24
2	645379.52	2263848.5
3	645367.18	2263875.9
4	645362.5	2263886.7
5	645320.76	2263866.5
6	645347.94	2263822.82
1	645384.42	2263841.24
:ЗУ116, площадь 3560 кв.м		
1	645298.82	2263874.98

№ п/п	X	Y
22	645943.8	2263259.9
23	645941.6	2263264.54
24	645940.02	2263268.26
25	645926.94	2263299.18
26	645920.06	2263315.62
27	645913.14	2263332.08
28	645906.12	2263347.26
29	645895.64	2263371.42
30	645892.8	2263378.24
31	645902.56	2263383.14
32	645900.04	2263388.98
33	645890.94	2263384.18
34	645881.64	2263404.08
35	645877.88	2263412.52
36	645874.36	2263420.28
37	645865.72	2263440.18
38	645853.56	2263466.92
39	645845.42	2263478.02
40	645841.72	2263481.44
41	645831.02	2263488.18
42	645824.44	2263492.22
43	645799.72	2263487.36
44	645811.14	2263479.34
45	645836.1	2263466.1
46	645848.42	2263441.66
47	645855.82	2263426
48	645862.26	2263412.56
49	645867.32	2263401.28
50	645868.94	2263397.52
51	645874.82	2263383.84
52	645881	2263369.62
53	645887.3	2263355.04
54	645893.74	2263340.18
55	645899.82	2263326.06
56	645902.74	2263319.2
57	645905.26	2263313.12
58	645906.88	2263309.42
59	645913.82	2263293.56
60	645920.94	2263278.64
61	645926.88	2263263.98

№ п/п	X	Y
2	645273.9	2263934.2
3	645231.7	2263920.44
4	645218.14	2263913.02
5	645261.12	2263853.54
1	645298.82	2263874.98
:ЗУ115, площадь 583 кв.м		
1	645243.28	2263842.08
2	645231.62	2263856.72
3	645203.3	2263837.98
4	645215.14	2263825.86
1	645243.28	2263842.08
:ЗУ44, площадь 468 кв.м		
1	645561.86	2263413.56
2	645567.5	2263400.06
3	645562.86	2263398.26
4	645543.06	2263391.12
5	645541.72	2263389.76
6	645537.22	2263388.44
7	645535.22	2263397.02
8	645532.48	2263405.34
1	645561.86	2263413.56
9	645557.98	2263406.8
10	645561.22	2263404.82
11	645559.04	2263401.24
12	645555.8	2263403.22
9	645557.98	2263406.8
13	645561.94	2263410.66
14	645564.04	2263407.52
15	645560.9	2263405.42
16	645558.8	2263408.54
13	645561.94	2263410.66
:ЗУ30, площадь 708 кв.м		
1	645864.18	2263150.82
2	645853.28	2263177.34
3	645848.62	2263189.28
4	645843.68	2263187.12
5	645848.74	2263174.8
6	645856.18	2263156.82

№ п/п	X	Y
62	645941.74	2263227.56
63	645937.48	2263221.38
64	645936.24	2263217.98
65	645934.56	2263214.52
66	645932.92	2263212
67	645931.06	2263209.64
68	645929.56	2263208.04
69	645913.24	2263192.18
70	645898.98	2263178.34
71	645893.64	2263173.4
72	645887.1	2263167.72
73	645879.1	2263161.3
74	645874.08	2263157.54
75	645866.44	2263152.26
76	645864.18	2263150.82
77	645846.12	2263140.04
78	645827.68	2263130.36
79	645841.08	2263097.66
80	645848.38	2263102
81	645847.24	2263122
82	645864.86	2263131.26
83	645870.1	2263134.16
84	645890.24	2263147.9
85	645891.72	2263149.06
86	645899.56	2263140.08
87	645903.82	2263135.26
1	645903.82	2263135.26
59:37:0890101:64, площадь 1836 кв.м		
1	645898.36	2263081.68
2	645895.54	2263086.68
3	645876.6	2263118.92
4	645848.38	2263102
5	645841.08	2263097.66
6	645859.98	2263059.78
7	645862.72	2263061.3
8	645871.18	2263065.64
9	645891.86	2263078
1	645898.36	2263081.68
59:37:0890101:589, площадь 4929 кв.м		
1	645601.7	2263428.16

№ п/п	X	Y
7	645846.46	2263153.78
8	645820.98	2263146.08
9	645827.68	2263130.36
10	645846.12	2263140.04
1	645864.18	2263150.82
:ЗУ173, площадь 114 кв.м		
1	644387.54	2263930.14
2	644383.56	2263926.88
3	644373.02	2263917.7
4	644367.06	2263912.12
5	644370.34	2263909.46
6	644389.84	2263926.86
1	644387.54	2263930.14
:ЗУ174, площадь 1720 кв.м		
1	644335.42	2263803.42
2	644339.22	2263799.66
3	644323.06	2263776.06
4	644301.38	2263744.8
5	644302.52	2263744.42
6	644311.42	2263738.38
7	644343.56	2263796.48
8	644412.12	2263875.5
9	644404.12	2263882.14
10	644389.92	2263866.3
11	644383.5	2263859.6
12	644354.98	2263828.88
13	644357.44	2263826.86
1	644335.42	2263803.42
:ЗУ190, площадь 68 кв.м		
1	644444.9	2263846.44
2	644446.68	2263848.2
3	644428.42	2263866.34
4	644426.4	2263864.56
5	644433.1	2263857.86
1	644444.9	2263846.44
:ЗУ149, площадь 214 кв.м		
1	644920.12	2263875.58
2	644918.06	2263877.66
3	644901.92	2263860.32
4	644892.86	2263852.12

№ п/п	X	Y
2	645614.98	2263433.56
3	645622.68	2263437.6
4	645667.16	2263461.92
5	645669.82	2263463.32
6	645671.4	2263464.1
7	645678.1	2263453.76
8	645685.02	2263456.66
9	645681.94	2263470.54
10	645683.76	2263471.66
11	645681.88	2263476.1
12	645676.42	2263488.14
13	645670.14	2263484.14
14	645640.06	2263466.28
15	645634.98	2263475.56
16	645628.06	2263472.66
17	645630.4	2263461.76
18	645628.06	2263461.26
19	645612.34	2263455.56
20	645606.56	2263453.48
21	645587.82	2263444.34
22	645584.32	2263442
23	645581.32	2263436.8
24	645571.5	2263433.26
25	645569.56	2263433.9
26	645564.8	2263432.94
27	645525.22	2263424.9
28	645489.88	2263423.84
29	645479.4	2263423.74
30	645466.8	2263418.92
31	645471.1	2263407.64
32	645454.4	2263401.18
33	645452.56	2263400.42
34	645440.42	2263395.72
35	645446.4	2263380.64
36	645448.08	2263381.48
37	645450.26	2263382.22
38	645450.22	2263382.92
39	645450.32	2263384.56
40	645450.96	2263385.64
41	645450.06	2263388.34

№ п/п	X	Y
5	644881.14	2263845.1
6	644867.08	2263834.4
7	644869.76	2263832.02
8	644877.28	2263838.32
9	644891.14	2263847.78
10	644898.78	2263853.5
11	644905.96	2263859.06
12	644913.32	2263867.76
13	644920.12	2263875.58
1	644920.12	2263875.58
:ЗУ148, площадь 104 кв.м		
1	644974.7	2263826.14
2	644973.86	2263826.82
3	644947.18	2263800.26
4	644943.72	2263796.62
5	644943.22	2263796.2
6	644934.12	2263792.28
7	644941.46	2263787.04
8	644946.94	2263798.12
9	644957.62	2263808.88
10	644974.7	2263826.14
1	644974.7	2263826.14
:ЗУ171, площадь 485 кв.м		
1	644421.04	2263885.48
2	644412.56	2263894.6
3	644406.18	2263903.72
4	644403.16	2263901.46
5	644400.9	2263904.48
6	644403.94	2263906.76
7	644400.68	2263911.42
8	644388.38	2263895.42
9	644404.12	2263882.14
10	644412.12	2263875.5
1	644421.04	2263885.48
11	644408.26	2263898.24
12	644406.68	2263901.62
13	644403.28	2263900.06
14	644404.86	2263896.68
11	644408.26	2263898.24

№ п/п	X	Y
42	645501.86	2263409.78
43	645518.54	2263404.96
44	645523.42	2263403.5
45	645523.92	2263401.82
46	645528.68	2263404.28
47	645532.48	2263405.34
48	645561.86	2263413.56
49	645562.5	2263413.76
50	645569.8	2263402.2
51	645576.64	2263405.24
52	645573.24	2263416.98
53	645581.76	2263419.82
54	645593.5	2263424.44
55	645601.7	2263428.16
1	645601.7	2263428.16
59:37:0890101:51(1), площадь 1528 кв.м		
1	645380.56	2263404.68
2	645382.76	2263400.98
3	645385.54	2263402.46
4	645396.58	2263382.14
5	645391.68	2263379.98
6	645392.62	2263377.74
7	645346.36	2263368.88
8	645342.04	2263370.46
9	645329.38	2263389.36
10	645352.12	2263403.36
11	645356.36	2263395.6
12	645377.52	2263402.76
1	645380.56	2263404.68
59:37:0890101:51(2), площадь 112 кв.м		
1	645318.6	2263392.66
2	645325.82	2263379.58
3	645330.34	2263381.6
4	645333.02	2263376.96
5	645325.86	2263373.76
6	645321.06	2263382.12
7	645318.82	2263380.86
8	645313.82	2263389.96
1	645318.6	2263392.66
59:37:3390101:291, площадь 1994 кв.м		

№ п/п	X	Y
:3У52, площадь 591 кв.м		
1	645964.74	2262927.98
2	645966.68	2262933.2
3	645926.68	2262944.78
4	645930.38	2262954.94
5	645917.98	2262965.54
6	645916.68	2262963.28
7	645919.06	2262964.36
8	645920.64	2262960.9
9	645917.18	2262959.34
10	645915.98	2262962
11	645905.92	2262944.04
1	645964.74	2262927.98
:3У22, площадь 135 кв.м		
1	645928.22	2263110.88
2	645903.82	2263135.26
3	645924.16	2263103.84
1	645928.22	2263110.88
:3У65, площадь 2093 кв.м		
1	645601.1	2262957.96
2	645604.36	2262949.06
3	645593.34	2262944.3
4	645582.98	2262940.9
5	645558.74	2262927.96
6	645543.86	2262922.04
7	645541.88	2262921.76
8	645535.68	2262918.42
9	645532.68	2262914.28
10	645531.9	2262911.66
11	645531.82	2262909.3
12	645532.12	2262905.02
13	645533.32	2262899.4
14	645536.4	2262887.44
15	645536.3	2262863.78
16	645535.6	2262855.22
17	645548.1	2262818.14
18	645557.38	2262795.16
19	645562.88	2262786.2
20	645552.56	2262784.26
21	645542.5	2262816.14

№ п/п	X	Y
1	645940.54	2263564.88
2	645941.4	2263563.12
3	645952.42	2263537.92
4	646015.26	2263563.8
5	646002.3	2263590.68
1	645940.54	2263564.88
6	645995.9	2263570.26
7	645996.84	2263572.04
8	645995.06	2263572.98
9	645994.12	2263571.2
6	645995.9	2263570.26
59:37:0890101:557, площадь 7161 кв.м		
1	646058.22	2263172.76
2	645979.66	2263127.94
3	645958.44	2263115.86
4	645926.2	2263172.12
5	645950.98	2263184.2
6	646028.8	2263221.82
7	646034.94	2263224.84
8	646047.5	2263195.86
1	646058.22	2263172.76
59:37:0890101:1079, площадь 1777 кв.м		
1	646028.8	2263221.82
2	646034.94	2263224.84
3	646031.38	2263233.02
4	646024.6	2263229.64
5	646019.32	2263239.56
6	645949.96	2263205.98
7	645949.36	2263205.08
8	645947.04	2263203.92
9	645947.6	2263202.82
10	645946.3	2263201.34
11	645944.92	2263199.94
12	645943.68	2263198.74
13	645950.98	2263184.2
1	646028.8	2263221.82
59:37:0890101:1360, площадь 500 кв.м		
1	645580.54	2263139.28
2	645576.06	2263150.08

№ п/п	X	Y
22	645527.36	2262856.16
23	645527.74	2262865.02
24	645529.02	2262881.82
25	645524.34	2262907.22
26	645522.66	2262913.18
27	645517	2262924.48
28	645521.48	2262928.12
29	645540.74	2262935.74
30	645558.22	2262941.8
31	645564.9	2262943.66
32	645571.92	2262946.98
1	645601.1	2262957.96
:ЗУ134, площадь 200 кв.м		
1	645106	2263960.76
2	645104.16	2263963.28
3	645052.76	2263921.96
4	645048.86	2263918.12
5	645050.26	2263916.5
6	645053.06	2263919
7	645084.86	2263944.02
1	645106	2263960.76
:ЗУ144, площадь 180 кв.м		
1	645442.94	2263120.96
2	645437.92	2263119.38
3	645440.98	2263109.1
4	645441.2	2263107.62
5	645443.64	2263098.44
6	645448.2	2263089.1
7	645449.28	2263085.74
8	645453.56	2263087.44
9	645448.46	2263100.78
10	645446.9	2263104.34
11	645445.86	2263108.4
12	645447.02	2263108.8
13	645444.24	2263117.46
1	645442.94	2263120.96
:ЗУ169, площадь 1339 кв.м		
1	644543.7	2263996.28
2	644540.26	2264001.66
3	644524.74	2263990.88

№ п/п	X	Y
3	645557.68	2263141.44
4	645546.06	2263136.44
5	645551.28	2263122.64
6	645581.8	2263135.46
1	645580.54	2263139.28
59:37:0890101:332, площадь 2532 кв.м		
1	645825.32	2263313.56
2	645819.18	2263327.56
3	645812.64	2263342.66
4	645810.36	2263348.28
5	645782.06	2263337.98
6	645777.4	2263335.78
7	645746.56	2263324.18
8	645761.1	2263290.14
9	645764.56	2263291.2
10	645811.72	2263309.48
1	645825.32	2263313.56
59:37:0890101:39, площадь 643 кв.м		
1	645544.9	2262919.2
2	645548	2262910.68
3	645553.32	2262891.48
4	645554.6	2262886.88
5	645574.98	2262892.42
6	645572.1	2262901.46
7	645567.6	2262900.12
8	645559.5	2262925.72
9	645558.74	2262927.96
10	645543.86	2262922.04
1	645544.9	2262919.2
59:37:0890101:53, площадь 1307 кв.м		
1	645441.86	2263073.92
2	645468.5	2263086.28
3	645476.5	2263087.08
4	645499.18	2263095.66
5	645501.8	2263086.5
6	645504.52	2263077.86
7	645497.82	2263075.48
8	645478.22	2263066.18
9	645464.82	2263059.86
10	645456.46	2263060.06

№ п/п	X	Y
4	644519.44	2263998.08
5	644512.34	2263993.46
6	644501.74	2263986
7	644510.02	2263974.78
8	644485.72	2263954.38
9	644469.36	2263941.42
10	644443.96	2263922.26
11	644420.34	2263904.48
12	644416	2263900.66
13	644424.7	2263889.4
14	644449.26	2263914.74
15	644473.3	2263936.88
16	644488.48	2263951.46
17	644520.84	2263980.36
1	644543.7	2263996.28
:3У160, площадь 1274 кв.м		
1	644787.9	2263966
2	644792.56	2263963.18
3	644799.94	2263956.12
4	644804.32	2263960.02
5	644825.36	2263963.86
6	644814.36	2263973.26
7	644794.24	2263984.02
8	644762.6	2263987.24
9	644752.48	2263957.62
10	644762.42	2263955.6
11	644776	2263970.7
12	644784.72	2263962.58
1	644787.9	2263966
:3У187, площадь 5477 кв.м		
1	645373.36	2263581.72
2	645387.82	2263588.04
3	645372.92	2263625.26
4	645347.32	2263614.86
5	645336.6	2263637
6	645307.24	2263659.2
7	645298.74	2263664.48
8	645303.86	2263673.06
9	645312.36	2263667.8
10	645321.52	2263683.16

№ п/п	X	Y
11	645439.82	2263059.08
12	645436.62	2263059.06
13	645435.4	2263065.04
1	645441.86	2263073.92
59:37:0890101:82, площадь 1024 кв.м		
1	645439.44	2263371.56
2	645437.66	2263375.48
3	645436.52	2263378.04
4	645427.32	2263395.26
5	645396.58	2263382.14
6	645391.68	2263379.98
7	645392.62	2263377.74
8	645400.2	2263357.76
9	645419.98	2263364.22
10	645424.26	2263365.82
11	645430.82	2263368.36
1	645439.44	2263371.56
59:37:0890101:1354, площадь 1444 кв.м		
1	645388.24	2263450
2	645387.62	2263450.7
3	645384.24	2263453.9
4	645370.76	2263465.7
5	645367.52	2263468
6	645349.36	2263476.68
7	645343.86	2263469.2
8	645336.6	2263459.36
9	645330.4	2263453.78
10	645331.82	2263450.84
11	645339.8	2263432.8
12	645358.32	2263443.6
13	645365.76	2263432.36
14	645370.44	2263435.36
15	645378.68	2263443.1
16	645379.22	2263442.4
17	645387.18	2263449
1	645388.24	2263450
59:37:0890101:97, площадь 1164 кв.м		
1	645340.5	2263430.52
2	645339.8	2263432.8
3	645331.82	2263450.84

№ п/п	X	Y
11	645316.1	2263686.76
12	645271.42	2263696.52
13	645253.08	2263700.52
14	645237.6	2263712.6
15	645231.1	2263704.66
16	645224.28	2263695.8
17	645252.88	2263656.4
18	645261.78	2263662.36
19	645270.92	2263668.5
20	645292.7	2263646.66
21	645297.52	2263642.26
22	645306.1	2263638.74
23	645320.2	2263631.72
24	645324.3	2263621.2
25	645327.06	2263612.84
26	645333.2	2263587.04
27	645334.08	2263584.36
28	645338.82	2263585.74
29	645343.04	2263587.02
30	645367.68	2263594.1
1	645373.36	2263581.72
:3У170, площадь 643 кв.м		
1	644424.7	2263889.4
2	644416	2263900.66
3	644420.34	2263904.48
4	644392.3	2263933.94
5	644385.3	2263947.4
6	644383.04	2263958.26
7	644378.94	2263955.28
8	644380.06	2263955.8
9	644380.92	2263953.96
10	644379.08	2263953.12
11	644378.3	2263954.82
12	644377.82	2263954.5
13	644374.1	2263961.38
14	644370.12	2263965.54
15	644369.02	2263964.72
16	644371.54	2263961.52
17	644376.32	2263954.42
18	644377.4	2263949.64

№ п/п	X	Y
4	645330.4	2263453.78
5	645326.72	2263464.72
6	645310.18	2263459.46
7	645310.6	2263457.76
8	645300.72	2263455.1
9	645296.1	2263453.46
10	645299.16	2263428.38
11	645300.1	2263426.42
12	645302.64	2263427.9
13	645310.68	2263432
14	645316.42	2263435.06
15	645322.56	2263421.86
16	645330.12	2263425.14
1	645340.5	2263430.52
59:37:0890101:1081, площадь 1501 кв.м		
1	645428.56	2263283.16
2	645419.04	2263313.1
3	645397.2	2263305.46
4	645372.52	2263297
5	645373.82	2263291.48
6	645376.64	2263282.78
7	645381.6	2263269.5
8	645389.04	2263271.16
1	645428.56	2263283.16
59:37:0890101:1154, площадь 2493 кв.м		
1	645292.7	2263646.66
2	645270.92	2263668.5
3	645261.78	2263662.36
4	645252.88	2263656.4
5	645252.62	2263656.24
6	645208	2263626.66
7	645205.62	2263624.6
8	645224.3	2263599.76
9	645292.5	2263646.44
1	645292.7	2263646.66
59:37:0890101:1169, площадь 1933 кв.м		
1	645285.5	2263603.8
2	645271.76	2263623.46
3	645297.52	2263642.26
4	645292.7	2263646.66

№ п/п	X	Y
19	644387.54	2263930.14
20	644389.84	2263926.86
21	644400.68	2263911.42
22	644403.94	2263906.76
23	644406.18	2263903.72
24	644412.56	2263894.6
25	644421.04	2263885.48
1	644424.7	2263889.4
:ЗУ17, площадь 1007 кв.м		
1	645853.56	2263466.92
2	645839.74	2263495.86
3	645826.9	2263524
4	645789.7	2263516.76
5	645808.42	2263503.08
6	645824.44	2263492.22
7	645831.02	2263488.18
8	645841.72	2263481.44
9	645845.42	2263478.02
1	645853.56	2263466.92
:ЗУ40, площадь 116 кв.м		
1	645705.44	2263021.68
2	645710.8	2263033.8
3	645720.06	2263041.6
4	645708.02	2263038
5	645700.64	2263035.72
1	645705.44	2263021.68
:ЗУ46, площадь 105 кв.м		
1	646118.28	2262815.8
2	646121.02	2262818.44
3	646102.6	2262824.56
4	646098.18	2262825.56
5	646095.46	2262826.76
6	646094.52	2262823.1
7	646097.38	2262822.42
8	646097.12	2262821.04
1	646118.28	2262815.8
:ЗУ41, площадь 2384 кв.м		
1	645704.82	2262985
2	645705.18	2263001.6
3	645705.44	2263021.68

№ п/п	X	Y
5	645292.5	2263646.44
6	645224.3	2263599.76
7	645243.16	2263571.56
8	645247.44	2263574.8
1	645285.5	2263603.8
59:37:0890101:203, площадь 2630 кв.м		
1	644311.42	2263738.38
2	644302.52	2263744.42
3	644301.38	2263744.8
4	644281.92	2263757.66
5	644271.44	2263737.32
6	644263.98	2263739.36
7	644259.44	2263740.42
8	644257.44	2263740.5
9	644226.12	2263750.52
10	644223.64	2263735.84
11	644234.8	2263730.68
12	644239.88	2263725.9
13	644239.64	2263725.24
14	644252.76	2263716.14
15	644257.64	2263713.12
16	644268.28	2263706.42
17	644280.56	2263699.12
18	644286.88	2263696.6
19	644297.72	2263711.7
1	644311.42	2263738.38
59:37:0890101:136, площадь 693 кв.м		
1	644983.56	2264019.92
2	644993.1	2264033.5
3	644981.26	2264042.38
4	644972.92	2264049.62
5	644965.94	2264054.48
6	644959.14	2264060.46
7	644949.28	2264048.94
8	644952.14	2264046.4
1	644983.56	2264019.92
59:37:0890101:575, площадь 574 кв.м		
1	644976.06	2264009.72
2	644983.56	2264019.92
3	644952.14	2264046.4

№ п/п	X	Y
4	645700.64	2263035.68
5	645698.72	2263041.06
6	645682.2	2263035.46
7	645671.06	2263030.94
8	645666.52	2263028.08
9	645669.66	2263021.14
10	645651.56	2263015.16
11	645653.98	2262982.84
12	645690.34	2262985.72
1	645704.82	2262985
:3У55, площадь 1228 кв.м		
1	645685.32	2262889.4
2	645675.6	2262915.8
3	645671.56	2262925.84
4	645671.02	2262927.2
5	645666.06	2262926.2
6	645644.32	2262920.76
7	645652.1	2262892.14
8	645655.26	2262885.28
9	645658.1	2262879.34
1	645685.32	2262889.4
:3У25, площадь 446 кв.м		
1	645936.94	2263225.24
2	645930.44	2263221.96
3	645932.58	2263216.44
4	645925.5	2263213.38
5	645923.28	2263219.12
6	645904.44	2263212.4
7	645909.44	2263200.68
8	645913.24	2263192.18
9	645929.56	2263208.04
10	645931.06	2263209.64
11	645932.92	2263212
12	645934.56	2263214.52
13	645936.24	2263217.98
14	645937.48	2263221.38
15	645941.74	2263227.56
1	645936.94	2263225.24
:3У54, площадь 1308 кв.м		
1	645729.12	2262929.54

№ п/п	X	Y
4	644949.28	2264048.94
5	644941.3	2264039.1
6	644945.44	2264035.34
1	644976.06	2264009.72
59:37:0890101:12, площадь 1936 кв.м		
1	645206.98	2263598.28
2	645194.82	2263614.48
3	645190.6	2263618.82
4	645174.44	2263634.76
5	645171.76	2263633.74
6	645167.92	2263630.96
7	645155.02	2263617.84
8	645147.14	2263609.18
9	645142.58	2263603.52
10	645138.26	2263598.94
11	645148.24	2263589.3
12	645152.08	2263582.04
13	645161.16	2263585.14
14	645170.8	2263587.54
15	645186.02	2263590.84
16	645201.3	2263595.18
1	645206.98	2263598.28
59:37:0890101:137, площадь 1304 кв.м		
1	645227.5	2263809.48
2	645215.14	2263825.86
3	645211.86	2263823.32
4	645199.34	2263811.94
5	645196.2	2263808.3
6	645192.8	2263805.68
7	645188.9	2263802.24
8	645175.74	2263788.82
9	645189.2	2263775.44
10	645196.94	2263768.78
11	645208.02	2263780.66
12	645205.44	2263783.06
1	645227.5	2263809.48
59:37:0890101:1116, площадь 1625 кв.м		
1	645298.22	2263778.56
2	645280.72	2263814.38
3	645245.16	2263798.76

№ п/п	X	Y
2	645721.28	2262931.22
3	645675.6	2262915.8
4	645685.32	2262889.4
5	645725.56	2262906.4
1	645729.12	2262929.54
:ЗУ73, площадь 1494 кв.м		
1	645467.04	2263127.24
2	645458	2263159.56
3	645445.18	2263155.2
4	645441.88	2263154.12
5	645412.76	2263144.38
6	645421.98	2263114.68
7	645430.06	2263118.86
8	645437.3	2263121.42
9	645437.92	2263119.38
10	645442.94	2263120.96
1	645467.04	2263127.24
:ЗУ62, площадь 1008 кв.м		
1	645622.8	2262695.02
2	645611.46	2262723.42
3	645583.64	2262711.4
4	645597.48	2262677.78
1	645622.8	2262695.02
:ЗУ26, площадь 1170 кв.м		
1	645893.74	2263340.18
2	645887.3	2263355.04
3	645854.62	2263341.86
4	645819.18	2263327.56
5	645825.32	2263313.56
6	645851.84	2263323.36
7	645858.06	2263326.06
8	645875.4	2263332.66
9	645879.18	2263334.56
1	645893.74	2263340.18
:ЗУ34, площадь 420 кв.м		
1	645692.94	2263402.78
2	645685.44	2263419.8
3	645681.52	2263418.54
4	645676.08	2263415.98
5	645680.48	2263405.68

№ п/п	X	Y
4	645263.36	2263764.3
5	645265.52	2263759.98
6	645275.98	2263764.88
7	645290.08	2263770.86
8	645288.56	2263773.64
1	645298.22	2263778.56
59:37:0890101:1151, площадь 1593 кв.м		
1	645936.26	2263509.36
2	645940.86	2263511.66
3	645927.84	2263539.84
4	645882.04	2263517.96
5	645881.56	2263517.72
6	645896	2263489.22
1	645936.26	2263509.36
7	645903.98	2263508.88
8	645903.92	2263510.9
9	645901.9	2263510.82
10	645901.98	2263508.82
7	645903.98	2263508.88
59:37:0890101:1344, площадь 497 кв.м		
1	645930.38	2262954.94
2	645941.1	2262981.26
3	645943.12	2262986.06
4	645934.92	2262996.34
5	645929.72	2262987.16
6	645928.22	2262985.52
7	645918.44	2262969.18
8	645917.18	2262966.28
9	645917.98	2262965.54
1	645930.38	2262954.94
59:37:0890101:35, площадь 659 кв.м		
1	645795.44	2262941.3
2	645795.18	2262947.38
3	645780.98	2262947.86
4	645767.24	2262943.36
5	645762.86	2262942.26
6	645754.26	2262937.14
7	645762.78	2262918.92
8	645772.64	2262924.54

№ п/п	X	Y
6	645677	2263405.04
7	645673.3	2263405.16
8	645658.8	2263401.5
9	645664.06	2263390.08
10	645668.68	2263391.92
1	645692.94	2263402.78
:ЗУ85, площадь 903 кв.м		
1	645549.8	2263605.42
2	645542.78	2263618.22
3	645512.98	2263603.42
4	645488.34	2263594.48
5	645493.62	2263578.42
6	645520.56	2263591.44
1	645549.8	2263605.42
:ЗУ147(1), площадь 543 кв.м		
1	645010.14	2263938.2
2	644998	2263950.22
3	644987.28	2263939.74
4	644975.94	2263927.9
5	644975.64	2263927.68
6	644987.76	2263916.08
7	645001.4	2263929.2
8	645005.9	2263933.68
1	645010.14	2263938.2
:ЗУ14, площадь 2148 кв.м		
1	646065.58	2263156.76
2	646058.22	2263172.76
3	645979.66	2263127.94
4	645982.08	2263108.8
5	646005.44	2263110.32
1	646065.58	2263156.76
:ЗУ19, площадь 796 кв.м		
1	645878.14	2263021.02
2	645890.78	2262993.68
3	645916.98	2263031.72
4	645912.42	2263040.66
1	645878.14	2263021.02
:ЗУ23, площадь 821 кв.м		
1	645848.38	2263102
2	645876.6	2263118.92

№ п/п	X	Y
9	645776.36	2262926.76
10	645779.88	2262928.94
11	645783.7	2262931.26
12	645787.7	2262934.3
13	645791.7	2262937.9
1	645795.44	2262941.3
59:37:0890101:1060, площадь 771 кв.м		
1	645668.66	2263322.28
2	645662.28	2263336.08
3	645655.56	2263333.02
4	645648.6	2263329.68
5	645632.44	2263322.48
6	645620.32	2263317.32
7	645627.4	2263301.42
8	645641.38	2263307.54
9	645656.14	2263314.02
10	645655.88	2263315.82
11	645662.66	2263319.34
12	645664.82	2263320.46
1	645668.66	2263322.28
59:37:0890101:1017, площадь 786 кв.м		
1	645642.26	2263382.54
2	645632.98	2263378.7
3	645611.5	2263368.9
4	645605.48	2263366.28
5	645600.32	2263364.28
6	645606.88	2263348.44
7	645618.6	2263353.4
8	645631.92	2263359.24
9	645638.72	2263362.44
10	645649.1	2263366.92
1	645642.26	2263382.54
59:37:0890101:1362, площадь 829 кв.м		
1	645694.68	2262880.66
2	645710.64	2262834.34
3	645707.04	2262832.48
4	645704.98	2262837.42
5	645679.62	2262863.36
6	645677.4	2262865.14
7	645672.5	2262863.52

№ п/п	X	Y
3	645874.32	2263123.34
4	645889.32	2263133.8
5	645899.56	2263140.08
6	645891.72	2263149.06
7	645890.24	2263147.9
8	645870.1	2263134.16
9	645864.86	2263131.26
10	645847.24	2263122
1	645848.38	2263102
:ЗУ18, площадь 876 кв.м		
1	645765.16	2263534.66
2	645789.7	2263516.76
3	645826.9	2263524
4	645820.62	2263537.8
5	645768.98	2263537.12
1	645765.16	2263534.66
:ЗУ35, площадь 766 кв.м		
1	645675.16	2263443.48
2	645667.16	2263461.92
3	645622.68	2263437.6
4	645626.46	2263427.64
5	645653.32	2263436.98
6	645674.18	2263443.08
1	645675.16	2263443.48
:ЗУ31, площадь 1023 кв.м		
1	645886.6	2263189.36
2	645909.44	2263200.68
3	645904.44	2263212.4
4	645896.76	2263230.44
5	645889.48	2263227.56
6	645884.86	2263225.26
7	645898.82	2263209.54
8	645871.8	2263199.4
9	645861.3	2263194.82
10	645848.62	2263189.28
11	645853.28	2263177.34
1	645886.6	2263189.36
:ЗУ21, площадь 723 кв.м		
1	645944.94	2263067.9
2	645961.16	2263095.16

№ п/п	X	Y
8	645666.62	2262874.5
9	645692.92	2262885.08
1	645694.68	2262880.66
59:37:0890101:1363, площадь 754 кв.м		
1	645727.82	2262794.34
2	645710.64	2262786.94
3	645700.18	2262805.48
4	645692.98	2262819.54
5	645692.18	2262821.62
6	645710.74	2262828.46
1	645727.82	2262794.34
59:37:0890101:1060(2), площадь 1204 кв.м		
1	645355.42	2263783.76
2	645345.42	2263800.2
3	645298.22	2263778.56
4	645288.56	2263773.64
5	645290.08	2263770.86
6	645295.02	2263763.08
7	645298.56	2263757.48
1	645355.42	2263783.76
59:37:0890101:1074, площадь 2032 кв.м		
1	645372.92	2263625.26
2	645357.94	2263658.96
3	645350.26	2263664.1
4	645321.52	2263683.16
5	645312.36	2263667.8
6	645307.24	2263659.2
7	645336.6	2263637
8	645347.32	2263614.86
1	645372.92	2263625.26
59:37:0890101:1170, площадь 1511 кв.м		
1	645327.06	2263612.84
2	645324.3	2263621.2
3	645320.2	2263631.72
4	645306.1	2263638.74
5	645297.52	2263642.26
6	645271.76	2263623.46
7	645285.5	2263603.8
8	645291.74	2263595.64
1	645327.06	2263612.84

№ п/п	X	Y
3	645928.22	2263110.88
4	645924.16	2263103.84
1	645944.94	2263067.9
:ЗУ162, площадь 1366 кв.м		
1	644743.12	2263960.12
2	644752.48	2263957.62
3	644762.42	2263955.6
4	644773.56	2263945.3
5	644785.9	2263933.28
6	644768.8	2263905.6
7	644742.7	2263916.52
8	644746.02	2263920.52
9	644751.22	2263929.36
10	644751.6	2263930.8
11	644751.78	2263933.06
12	644751	2263937.36
13	644750.12	2263939.18
14	644745.18	2263948.1
15	644743.64	2263950.7
1	644743.12	2263960.12
:ЗУ138, площадь 287 кв.м		
1	645295.94	2263424.26
2	645292.38	2263434.2
3	645290.64	2263449.3
4	645286.4	2263447.16
5	645280.24	2263442.8
6	645278.36	2263441.36
7	645276.36	2263439.7
8	645291.26	2263418.88
9	645296.86	2263422.8
1	645295.94	2263424.26
:ЗУ74, площадь 1188 кв.м		
1	645435.48	2263221.08
2	645435.84	2263219.68
3	645427.9	2263217.4
4	645412.16	2263213.3
5	645408.06	2263212.24
6	645391.04	2263209.48
7	645403	2263185.64
8	645403.3	2263186.34

№ п/п	X	Y
59:37:3390101:27, площадь 14 кв.м		
1	646090.88	2262824.02
2	646091.18	2262823.96
3	646094.52	2262823.1
4	646095.46	2262826.76
5	646091.8	2262827.68
1	646090.88	2262824.02
59:37:3390101:108, площадь 4 кв.м		
1	645903.98	2263508.88
2	645903.92	2263510.9
3	645901.9	2263510.82
4	645901.98	2263508.82
1	645903.98	2263508.88
59:37:0890101:409(1), площадь 1408 кв.м		
1	645493.16	2263099.84
2	645488.04	2263113.16
3	645481.96	2263131.52
4	645467.04	2263127.24
5	645442.94	2263120.96
6	645444.24	2263117.46
7	645447.02	2263108.8
8	645445.86	2263108.4
9	645446.9	2263104.34
10	645448.46	2263100.78
11	645453.56	2263087.44
1	645493.16	2263099.84
59:37:0890101:84, площадь 1868 кв.м		
1	645235.78	2263555.52
2	645218.88	2263581.78
3	645199.04	2263576.38
4	645184.4	2263569.3
5	645170.32	2263561.32
6	645197.92	2263528.76
7	645215.74	2263541.8
1	645235.78	2263555.52
59:37:0890101:1052, площадь 1574 кв.м		
1	645839.18	2262817.68
2	645831.22	2262846.74
3	645822.36	2262880.36
4	645798.34	2262871.94

№ п/п	X	Y
9	645413.58	2263191.6
10	645419	2263194.82
11	645439.36	2263203.14
12	645441.54	2263204.68
13	645446.76	2263205.72
14	645450.52	2263215.46
15	645452.96	2263216.58
16	645448.82	2263234.84
1	645435.48	2263221.08
:ЗУ70, площадь 1293 кв.м		
1	645503.44	2263024
2	645497.28	2263021.88
3	645483.08	2263016.96
4	645466.56	2263009.56
5	645474.98	2262979.4
6	645486.76	2262983.2
7	645500.5	2262987.78
8	645507.86	2262988.8
9	645512.1	2262990.02
10	645506.66	2263011.18
1	645503.44	2263024
:ЗУ43, площадь 615 кв.м		
1	645576.06	2263150.08
2	645569.64	2263167.02
3	645552.58	2263159.52
4	645538.98	2263154.52
5	645546.06	2263136.44
6	645557.68	2263141.44
1	645576.06	2263150.08
:ЗУ58, площадь 1538 кв.м		
1	645811.28	2262806.14
2	645788.66	2262859.16
3	645763.16	2262849.92
4	645773.3	2262828.54
5	645788.28	2262795.2
1	645811.28	2262806.14
:ЗУ71, площадь 445 кв.м		
1	645469.18	2263045.98
2	645464.82	2263059.86
3	645456.46	2263060.06

№ п/п	X	Y
5	645797.86	2262869.24
6	645797.18	2262866.7
7	645820.44	2262810.14
1	645839.18	2262817.68
59:37:0890101:1093, площадь 777 кв.м		
1	645349.36	2263476.68
2	645337.5	2263480.88
3	645329.4	2263481.98
4	645320.3	2263481.68
5	645308.44	2263477.96
6	645301.12	2263472.94
7	645296.6	2263466.02
8	645307.66	2263469.4
9	645310.18	2263459.46
10	645326.72	2263464.72
11	645330.4	2263453.78
12	645336.6	2263459.36
13	645343.86	2263469.2
1	645349.36	2263476.68
59:37:0890101:1128, площадь 1183 кв.м		
1	645913.24	2263192.18
2	645909.44	2263200.68
3	645886.6	2263189.36
4	645853.28	2263177.34
5	645864.18	2263150.82
6	645866.44	2263152.26
7	645874.08	2263157.54
8	645879.1	2263161.3
9	645887.1	2263167.72
10	645893.64	2263173.4
11	645898.98	2263178.34
1	645913.24	2263192.18
59:37:0890101:1343, площадь 599 кв.м		
1	645759.18	2263366.76
2	645752.72	2263382.64
3	645750.68	2263387.1
4	645726.04	2263376.44
5	645734.06	2263355.96
1	645759.18	2263366.76
59:37:0890101:256(2), площадь 789 кв.м		

№ п/п	X	Y
4	645439.82	2263059.08
5	645448.9	2263037.08
1	645469.18	2263045.98
:ЗУ4, площадь 1789 кв.м		
1	646085.28	2263384.8
2	646074.72	2263413.7
3	646065.4	2263409.56
4	646020.36	2263388.6
5	646034.06	2263360.86
6	646069.22	2263377.6
7	646079.08	2263381.94
1	646085.28	2263384.8
:ЗУ137, площадь 213 кв.м		
1	645318.6	2263392.66
2	645302.06	2263414.36
3	645296.86	2263422.8
4	645291.26	2263418.88
5	645313.82	2263389.96
1	645318.6	2263392.66
:ЗУ82, площадь 1659 кв.м		
1	645580.1	2263663.12
2	645551.72	2263653.38
3	645550.06	2263657.72
4	645529.62	2263649
5	645542.78	2263618.22
6	645591.84	2263635.26
1	645580.1	2263663.12
:ЗУ79, площадь 416 кв.м		
1	645625.28	2263557.18
2	645598.2	2263547.24
3	645591.94	2263560.08
4	645619.6	2263570.34
1	645625.28	2263557.18
:ЗУ80, площадь 2186 кв.м		
1	645619.6	2263570.34
2	645603.8	2263607.48
3	645601.22	2263613.56
4	645554.18	2263596.76
5	645561.34	2263581.74
6	645564.8	2263580.02

№ п/п	X	Y
1	645532.8	2263113.88
2	645537.9	2263118.8
3	645532.2	2263131.94
4	645504.7	2263121.38
5	645501.92	2263119.9
6	645499.48	2263117.96
7	645488.04	2263113.16
8	645493.16	2263099.84
9	645507.76	2263104.2
10	645521.64	2263109.4
1	645532.8	2263113.88
59:37:0890101:259, площадь 725 кв.м		
1	645441.12	2263156.52
2	645438.26	2263166.9
3	645441.42	2263170.48
4	645439.22	2263176.62
5	645435	2263175.12
6	645426.9	2263172.78
7	645406.46	2263166.84
8	645412.76	2263144.38
9	645441.88	2263154.12
1	645441.12	2263156.52
59:37:0890101:314(1), площадь 1474 кв.м		
1	645756.32	2263252.64
2	645738.06	2263296.74
3	645710.52	2263284.54
4	645708.76	2263283.08
5	645709.74	2263280.98
6	645713.16	2263274.38
7	645725.6	2263242.46
1	645756.32	2263252.64
59:37:0890101:418, площадь 1502 кв.м		
1	645458.56	2263160.26
2	645456.04	2263168.04
3	645448.66	2263190.62
4	645453.1	2263191.94
5	645451.94	2263195.9
6	645449	2263206.16
7	645446.76	2263205.72
8	645441.54	2263204.68

№ п/п	X	Y
7	645569.82	2263573.02
8	645574.74	2263565.32
9	645580.36	2263554.98
10	645591.94	2263560.08
1	645619.6	2263570.34
:ЗУ145, площадь 630 кв.м		
1	645222.1	2263725.38
2	645195.18	2263751.94
3	645188.62	2263745.52
4	645189.04	2263744.78
5	645195.16	2263736.64
6	645202.74	2263713.7
7	645207.06	2263705.28
8	645216.34	2263717.64
1	645222.1	2263725.38
:ЗУ92, площадь 1497 кв.м		
1	645443.88	2263849.08
2	645428.8	2263873.18
3	645379.52	2263848.5
4	645384.42	2263841.24
5	645401.58	2263827.28
1	645443.88	2263849.08
:ЗУ91, площадь 1706 кв.м		
1	645469.44	2263808.22
2	645451.52	2263836.86
3	645407.06	2263815.22
4	645420.62	2263785.14
5	645445.68	2263797.62
1	645469.44	2263808.22
:ЗУ63, площадь 680 кв.м		
1	645598.56	2262726.34
2	645588.88	2262756.1
3	645581.22	2262753.42
4	645576.66	2262751.8
5	645571.32	2262750.54
6	645566.8	2262748.98
7	645569.58	2262744.2
8	645576.52	2262727.8
9	645580.44	2262718.48
1	645598.56	2262726.34

№ п/п	X	Y
9	645439.36	2263203.14
10	645419	2263194.82
11	645413.58	2263191.6
12	645403.3	2263186.34
13	645403	2263185.64
14	645405.26	2263171.76
15	645406.46	2263166.84
16	645426.9	2263172.78
17	645435	2263175.12
18	645439.22	2263176.62
19	645441.42	2263170.48
20	645438.26	2263166.9
21	645441.12	2263156.52
22	645441.88	2263154.12
23	645445.18	2263155.2
24	645458	2263159.56
25	645458.68	2263159.84
1	645458.56	2263160.26
59:37:0890101:52, площадь 1797 кв.м		
1	645509.08	2263025.92
2	645508.36	2263030.02
3	645508.84	2263030.86
4	645507.12	2263033.12
5	645500.12	2263060.12
6	645469.18	2263045.98
7	645448.9	2263037.08
8	645460	2263006.68
9	645466.56	2263009.56
10	645483.08	2263016.96
11	645497.28	2263021.88
12	645503.44	2263024
1	645509.08	2263025.92
59:37:0890101:6, площадь 1424 кв.м		
1	645642.56	2263057
2	645636.36	2263073.5
3	645627	2263070.62
4	645621.02	2263069.78
5	645620.1	2263072.02
6	645578.44	2263054.58
7	645588.46	2263029.98

№ п/п	X	Y
:3У102, площадь 2209 кв.м		
1	645352.4	2263967.08
2	645259.34	2264003.66
3	645283.44	2263946.72
1	645352.4	2263967.08
:3У114, площадь 1626 кв.м		
1	645219.92	2263748.36
2	645245.86	2263762.94
3	645246.48	2263771.4
4	645227.5	2263809.48
5	645205.44	2263783.06
6	645208.02	2263780.66
7	645196.94	2263768.78
1	645219.92	2263748.36
:3У89, площадь 1203 кв.м		
1	645494.22	2263768.58
2	645469.44	2263808.22
3	645445.68	2263797.62
4	645470.04	2263758.26
1	645494.22	2263768.58
:3У90, площадь 1743 кв.м		
1	645454.58	2263743.24
2	645470.04	2263758.26
3	645445.68	2263797.62
4	645420.62	2263785.14
5	645426.9	2263761.6
6	645444.88	2263731.56
1	645454.58	2263743.24
:3У97, площадь 1408 кв.м		
1	645420.62	2263785.14
2	645407.06	2263815.22
3	645367.56	2263791.66
4	645384.36	2263764.96
1	645420.62	2263785.14
:3У106, площадь 799 кв.м		
1	645399.36	2263703.16
2	645387.16	2263725.98
3	645360.74	2263714.52
4	645369.9	2263689.66
1	645399.36	2263703.16

№ п/п	X	Y
8	645590	2263030.8
9	645642.56	2263057
1	645642.56	2263057
59:37:0890101:90, площадь 1230 кв.м		
1	645352.12	2263403.36
2	645346.44	2263416.7
3	645340.5	2263430.52
4	645339.94	2263430.14
5	645330.12	2263425.14
6	645322.56	2263421.86
7	645316.42	2263435.06
8	645310.68	2263432
9	645302.64	2263427.9
10	645300.1	2263426.42
11	645306.42	2263415.84
12	645329.38	2263389.36
1	645352.12	2263403.36
59:37:0890101:571, площадь 726 кв.м		
1	645189.04	2263744.78
2	645169.66	2263727.84
3	645173.5	2263725.38
4	645184.44	2263715
5	645196.72	2263704.54
6	645201.72	2263698.06
7	645207.06	2263705.28
8	645202.74	2263713.7
9	645195.16	2263736.64
1	645189.04	2263744.78
59:37:0890101:586, площадь 987 кв.м		
1	645138.94	2263809.4
2	645124.22	2263823.9
3	645089.5	2263798.76
4	645090.02	2263798.3
5	645090.56	2263797.82
6	645109.58	2263781.08
7	645114.32	2263785.26
1	645138.94	2263809.4
59:37:0890101:1082, площадь 4590 кв.м		
1	644888.68	2263985.7
2	644890.72	2263987.4

№ п/п	X	Y
:3У108, площадь 799 кв.м		
1	645369.9	2263689.66
2	645360.74	2263714.52
3	645341.18	2263717.48
4	645337.2	2263690.74
5	645354.06	2263682.22
1	645369.9	2263689.66
:3У152, площадь 1845 кв.м		
1	645029.08	2264143.78
2	645076.9	2264179.44
3	645044.66	2264208.12
4	645026.6	2264174.84
5	645011.28	2264155.52
1	645029.08	2264143.78
:3У154, площадь 2470 кв.м		
1	645125.64	2264257.48
2	645106.32	2264290.34
3	645069.94	2264266.3
4	645066.38	2264259.42
5	645102	2264210.06
6	645105.7	2264217.04
1	645125.64	2264257.48
:3У153, площадь 2388 кв.м		
1	645102	2264210.06
2	645066.38	2264259.42
3	645054.32	2264238.28
4	645059.62	2264236.28
5	645044.66	2264208.12
6	645076.9	2264179.44
7	645092.76	2264191.18
1	645102	2264210.06
:3У67, площадь 225 кв.м		
1	645585.82	2262988.82
2	645585.18	2262990.34
3	645574.68	2262986.46
4	645570.82	2262996.92
5	645559.24	2262992.46
6	645561.66	2262984.02
7	645555.68	2262982.66
8	645556.44	2262976.9

№ п/п	X	Y
3	644899.92	2263994.98
4	644913.34	2264007.64
5	644923.6	2264018.4
6	644924.44	2264019.36
7	644935.44	2264032.16
8	644941.3	2264039.1
9	644949.28	2264048.94
10	644959.14	2264060.46
11	644939.84	2264069.62
12	644898.12	2264081.34
13	644896.06	2264077.34
14	644876.5	2264037.88
15	644865	2264008.2
1	644888.68	2263985.7
59:37:3390101:161, площадь 1405 кв.м		
1	644942.6	2264115.62
2	644958.66	2264134.66
3	644970.88	2264147.64
4	644972.12	2264151.58
5	644971.22	2264152.72
6	644960.58	2264166.48
7	644945.02	2264154.96
8	644928.62	2264151.7
9	644919.46	2264140.14
10	644916.9	2264134.48
1	644942.6	2264115.62
59:37:0890101:87, площадь 1447 кв.м		
1	645290.64	2263449.3
2	645291.1	2263461.66
3	645291.42	2263468.82
4	645289	2263472.28
5	645286.28	2263477.94
6	645282.48	2263483.74
7	645274.06	2263498.34
8	645272.06	2263501.34
9	645255.92	2263489.64
10	645252.54	2263477.56
11	645249.46	2263472.82
12	645278.36	2263441.36
13	645280.24	2263442.8

№ п/п	X	Y
9	645563.46	2262978.58
10	645563.1	2262980
1	645585.82	2262988.82
:ЗУ98, площадь 1595 кв.м		
1	645407.06	2263815.22
2	645401.58	2263827.28
3	645384.42	2263841.24
4	645347.94	2263822.82
5	645367.56	2263791.66
1	645407.06	2263815.22
:ЗУ128, площадь 2078 кв.м		
1	645171.02	2263877.58
2	645179.82	2263885.02
3	645200.04	2263899.72
4	645176.98	2263936.72
5	645162.86	2263927.72
6	645160.5	2263926.62
7	645153.1	2263923.56
8	645140.92	2263918.54
9	645127.88	2263915.28
10	645131.42	2263910.66
11	645142.7	2263895.38
12	645150.66	2263900.64
1	645171.02	2263877.58
:ЗУ111, площадь 1597 кв.м		
1	645370.16	2263757.96
2	645334.16	2263741.96
3	645316.9	2263746.1
4	645303.74	2263749.26
5	645298.56	2263757.48
6	645355.42	2263783.76
1	645370.16	2263757.96
:ЗУ176, площадь 2458 кв.м		
1	644274.56	2263811.06
2	644271.88	2263815.26
3	644256.36	2263827.82
4	644249.52	2263831.1
5	644232.66	2263828.78
6	644220.92	2263827.1
7	644208.36	2263825.26

№ п/п	X	Y
14	645286.4	2263447.16
1	645290.64	2263449.3
59:37:0890101:314(2), площадь 39 кв.м		
1	645763.68	2263238.34
2	645760.72	2263245.46
3	645752.4	2263243.4
4	645756.6	2263241.72
5	645758.58	2263240.34
6	645761.14	2263237.12
1	645763.68	2263238.34
59:37:0890101:570, площадь 1658 кв.м		
1	644993.1	2264033.5
2	645006.88	2264053.66
3	645009.54	2264059.54
4	645002.48	2264065.68
5	644989.22	2264074
6	644976.26	2264080.96
7	644967.84	2264084.36
8	644964.22	2264082.6
9	644954.28	2264079.4
10	644939.84	2264069.62
11	644959.14	2264060.46
12	644965.94	2264054.48
13	644972.92	2264049.62
14	644981.26	2264042.38
1	644993.1	2264033.5
59:37:0890101:1086, площадь 1800 кв.м		
1	645397.12	2263923.86
2	645389.12	2263936.66
3	645367.4	2263927.9
4	645302.68	2263901.26
5	645311.64	2263880.12
1	645397.12	2263923.86
59:37:0890101:1120, площадь 669 кв.м		
1	645451.52	2263836.86
2	645443.88	2263849.08
3	645401.58	2263827.28
4	645407.06	2263815.22
1	645451.52	2263836.86
59:37:0890101:369, площадь 882 кв.м		

№ п/п	X	Y
8	644221.18	2263766.88
9	644226.78	2263768.94
10	644231.48	2263773.04
11	644238.14	2263775.64
12	644238.54	2263779.12
13	644240.9	2263781.38
14	644241.3	2263780.9
15	644243.42	2263783.4
1	644274.56	2263811.06
:ЗУ95, площадь 2255 кв.м		
1	645367.4	2263927.9
2	645355.86	2263954.82
3	645288.92	2263933.82
4	645302.68	2263901.26
1	645367.4	2263927.9
5	645311.04	2263930.72
6	645311.98	2263932.52
7	645310.18	2263933.46
8	645309.24	2263931.68
5	645311.04	2263930.72
:ЗУ131, площадь 485 кв.м		
1	645154.32	2263973.06
2	645146.5	2263985.64
3	645117.78	2263969.92
4	645127.22	2263957.42
1	645154.32	2263973.06
:ЗУ172, площадь 470 кв.м		
1	644389.84	2263926.86
2	644370.34	2263909.46
3	644380.24	2263902.38
4	644388.38	2263895.42
5	644400.68	2263911.42
1	644389.84	2263926.86
:ЗУ177, площадь 214 кв.м		
1	644221.18	2263766.88
2	644208.36	2263825.26
3	644205.38	2263824.82
4	644214.76	2263778.32
5	644216.98	2263765.32

№ п/п	X	Y
1	646003.52	2263389.22
2	645996.56	2263403.7
3	645989.12	2263400.18
4	645979.44	2263396.5
5	645967.16	2263391.62
6	645955.98	2263386.24
7	645946.38	2263380.84
8	645950.54	2263374.04
9	645953.4	2263368.8
10	645953.94	2263368.84
11	645954.88	2263367.18
12	645960	2263369.86
13	645972.42	2263375.88
1	646003.52	2263389.22
59:37:0890101:1134, площадь 34 кв.м		
1	645944.66	2263260.26
2	645943.8	2263259.9
3	645955.1	2263235.98
4	645956.6	2263236.7
1	645944.66	2263260.26
59:37:0890101:331, площадь 2015 кв.м		
1	645810.36	2263348.28
2	645807.06	2263356.4
3	645800.06	2263370.42
4	645796.92	2263377.48
5	645793.98	2263376.36
6	645782.14	2263370.84
7	645772.96	2263366.14
8	645736.14	2263350.4
9	645746.56	2263324.18
10	645777.4	2263335.78
11	645782.06	2263337.98
1	645810.36	2263348.28
59:37:0890101:173, площадь 1503 кв.м		
1	645788.28	2262795.2
2	645773.3	2262828.54
3	645763.16	2262849.92
4	645739.22	2262840.8
5	645740.22	2262838.06
6	645741.86	2262835.56

№ п/п	X	Y
1	644221.18	2263766.88
:ЗУ1, площадь 1616 кв.м		
1	646164.42	2263207.88
2	646152.9	2263234.9
3	646148.6	2263233.02
4	646147.4	2263232.18
5	646139.32	2263228.62
6	646109.66	2263215.5
7	646102.22	2263212.52
8	646114.44	2263185.44
9	646149.56	2263201.16
10	646159.38	2263205.66
1	646164.42	2263207.88
:ЗУ3, площадь 1761 кв.м		
1	646034.06	2263360.86
2	646048.6	2263331.44
3	646054.38	2263334.48
4	646084.54	2263349.52
5	646096.64	2263356.08
6	646092.2	2263365.56
7	646085.28	2263384.8
8	646079.08	2263381.94
9	646069.22	2263377.6
1	646034.06	2263360.86
:ЗУ2, площадь 1745 кв.м		
1	646048.6	2263331.44
2	646062.48	2263303.16
3	646107.94	2263324.34
4	646111.26	2263325.54
5	646096.64	2263356.08
6	646084.54	2263349.52
7	646054.38	2263334.48
1	646048.6	2263331.44
:ЗУ159, площадь 985 кв.м		
1	644803.26	2263889.76
2	644813.94	2263900.92
3	644801.68	2263917
4	644803.54	2263919.1
5	644793.96	2263925
6	644787.72	2263931.5

№ п/п	X	Y
7	645750.16	2262818.72
8	645763.78	2262789.78
9	645764.64	2262786.72
10	645783.18	2262793.36
1	645788.28	2262795.2
59:37:0890101:1150, площадь 1610 кв.м		
1	645764.64	2262786.72
2	645763.78	2262789.78
3	645750.16	2262818.72
4	645741.86	2262835.56
5	645740.22	2262838.06
6	645739.22	2262840.8
7	645710.74	2262828.46
8	645727.82	2262794.34
9	645737.06	2262798.7
10	645746.4	2262779.24
1	645764.64	2262786.72
59:37:0890101:301, площадь 1689 кв.м		
1	645822.36	2262880.36
2	645810.78	2262924.78
3	645799.32	2262930.24
4	645772.32	2262918.38
5	645796.18	2262876.6
6	645798.34	2262871.94
1	645822.36	2262880.36
59:37:0890101:1080, площадь 1324 кв.м		
1	645469.18	2263296.06
2	645457.26	2263326.22
3	645419.04	2263313.1
4	645428.56	2263283.16
1	645469.18	2263296.06
59:37:0890101:1155, площадь 1957 кв.м		
1	645457.26	2263326.22
2	645448.02	2263349.02
3	645425.42	2263341.48
4	645389.4	2263330.42
5	645386.9	2263329.68
6	645375.88	2263325.54
7	645383.86	2263302.76
8	645372.02	2263298.74

№ п/п	X	Y
7	644785.9	2263933.28
8	644768.8	2263905.6
1	644803.26	2263889.76
:ЗУ164, площадь 2020 кв.м		
1	644700.16	2263910.98
2	644701.86	2263944.36
3	644702.88	2263944.26
4	644703.28	2263951.88
5	644705.16	2263988
6	644706.26	2263989.3
7	644677.82	2263988.44
8	644677.4	2263963.68
9	644677.24	2263953.52
10	644677.18	2263951.56
11	644675.98	2263909.6
1	644700.16	2263910.98
:ЗУ183, площадь 990 кв.м		
1	644115.28	2263408.14
2	644134.74	2263420.12
3	644109.58	2263456.12
4	644090.6	2263444.48
1	644115.28	2263408.14
:ЗУ184, площадь 1304 кв.м		
1	644090.6	2263444.48
2	644109.58	2263456.12
3	644091.78	2263480.92
4	644091.32	2263488.32
5	644085.16	2263505.2
6	644059.8	2263489.8
1	644090.6	2263444.48
:ЗУ150, площадь 600 кв.м		
1	644867.08	2263834.4
2	644881.14	2263845.1
3	644857.18	2263865.4
4	644846.82	2263862.92
5	644840.7	2263856.06
1	644867.08	2263834.4
:ЗУ122, площадь 799 кв.м		
1	645235.56	2263934.74
2	645226.16	2263955.22

№ п/п	X	Y
9	645372.52	2263297
10	645397.2	2263305.46
11	645419.04	2263313.1
1	645457.26	2263326.22
59:37:0890101:265, площадь 1493 кв.м		
1	645439.44	2263371.56
2	645430.82	2263368.36
3	645424.26	2263365.82
4	645419.98	2263364.22
5	645400.2	2263357.76
6	645378.06	2263349.92
7	645386.9	2263329.68
8	645389.4	2263330.42
9	645425.42	2263341.48
10	645448.02	2263349.02
1	645439.44	2263371.56
59:37:0890101:215, площадь 1336 кв.м		
1	645444.88	2263731.56
2	645426.9	2263761.6
3	645397.72	2263740.52
4	645414.32	2263708.92
5	645424.28	2263714.56
6	645429.14	2263717.48
1	645444.88	2263731.56
59:37:0890101:400(2), площадь 2065 кв.м		
1	645218.14	2263913.02
2	645261.12	2263853.54
3	645243.28	2263842.08
4	645231.62	2263856.72
5	645220.26	2263870.92
6	645216.68	2263877.48
7	645211.4	2263884.8
8	645192.8	2263870.08
9	645190.32	2263872.66
10	645179.82	2263885.02
11	645200.04	2263899.72
1	645218.14	2263913.02
12	645219.74	2263895.32
13	645222.66	2263892.94

№ п/п	X	Y
3	645190.06	2263940.42
4	645200.78	2263923.24
1	645235.56	2263934.74
:ЗУ119, площадь 465 кв.м		
1	645260.12	2263966.52
2	645254.94	2263978.88
3	645220.92	2263966.62
4	645226.16	2263955.22
1	645260.12	2263966.52
:ЗУ123, площадь 498 кв.м		
1	645226.16	2263955.22
2	645220.92	2263966.62
3	645183.36	2263951.2
4	645190.06	2263940.42
1	645226.16	2263955.22
:ЗУ124, площадь 799 кв.м		
1	645183.36	2263951.2
2	645220.92	2263966.62
3	645215.76	2263978.08
4	645213.14	2263983.3
5	645202.82	2263979.68
6	645193.22	2263975.9
7	645172.86	2263968.02
1	645183.36	2263951.2
:ЗУ127, площадь 799 кв.м		
1	645172.86	2263968.02
2	645193.22	2263975.9
3	645171.9	2264008.88
4	645153.56	2263998.96
1	645172.86	2263968.02
:ЗУ126, площадь 394 кв.м		
1	645193.22	2263975.9
2	645202.82	2263979.68
3	645184.6	2264009.5
4	645171.9	2264008.88
1	645193.22	2263975.9
:ЗУ120, площадь 462 кв.м		
1	645220.92	2263966.62
2	645254.94	2263978.88
3	645249.56	2263990.8

№ п/п	X	Y
14	645220.28	2263890
15	645217.34	2263892.4
12	645219.74	2263895.32
59:37:0890101:400(1), площадь 1091 кв.м		
1	645533.22	2262769.18
2	645535.06	2262764.8
3	645538.24	2262754.72
4	645539.26	2262751.88
5	645545.52	2262734.56
6	645552.52	2262717.28
7	645556.52	2262707.46
8	645540.42	2262700.92
9	645534.82	2262715.22
10	645528.86	2262732.82
11	645525.38	2262743.34
12	645518.62	2262764.22
1	645533.22	2262769.18
59:37:0890101:317(2), площадь 277 кв.м		
1	645700.26	2263385.74
2	645707.24	2263369.38
3	645685.32	2263359.54
4	645685.5	2263359.14
5	645678.92	2263356.3
6	645678.4	2263357.44
7	645678.08	2263357.3
8	645676.06	2263361.78
9	645679.18	2263363.2
10	645678.98	2263364.48
11	645698.7	2263371.02
12	645693.74	2263382.82
1	645700.26	2263385.74
59:37:0890101:317(1), площадь 172 кв.м		
1	645670.88	2263372.88
2	645675.26	2263362.74
3	645661.52	2263356.3
4	645656.58	2263366.48
1	645670.88	2263372.88
59:37:0890101:539, площадь 4 кв.м		
1	645311.04	2263930.72
2	645311.98	2263932.52

№ п/п	X	Y
4	645215.76	2263978.08
1	645220.92	2263966.62
:3У121, площадь 1126 кв.м		
1	645215.76	2263978.08
2	645249.56	2263990.8
3	645239.14	2264012.26
4	645199.52	2264013.52
5	645213.14	2263983.3
1	645215.76	2263978.08
:3У189, площадь 316 кв.м		
1	645559.88	2263720.1
2	645556.38	2263729.78
3	645525.5	2263715.12
4	645528.92	2263707.42
1	645559.88	2263720.1
:3У45, площадь 433 кв.м		
1	646097.12	2262821.04
2	646094.16	2262803.38
3	646094.62	2262797.54
4	646095.34	2262794.88
5	646101.18	2262793.66
6	646104.36	2262793.84
7	646108.3	2262798.16
8	646113.88	2262806.96
9	646118.28	2262815.8
1	646097.12	2262821.04
:3У93, площадь 1511 кв.м		
1	645428.8	2263873.18
2	645414.44	2263896.14
3	645367.18	2263875.9
4	645379.52	2263848.5
1	645428.8	2263873.18
5	645415.08	2263875.76
6	645416.02	2263877.54
7	645414.24	2263878.5
8	645413.3	2263876.72
5	645415.08	2263875.76
:3У94, площадь 2308 кв.м		
1	645414.44	2263896.14

№ п/п	X	Y
3	645310.18	2263933.46
4	645309.24	2263931.68
1	645311.04	2263930.72
59:37:0890101:344, площадь 1187 кв.м		
1	645926.88	2263263.98
2	645920.94	2263278.64
3	645909.74	2263273.94
4	645891.46	2263267.1
5	645888.52	2263265.9
6	645887.12	2263265.38
7	645882.44	2263263.04
8	645881.54	2263262.22
9	645877.8	2263260.58
10	645856.42	2263252.66
11	645854.66	2263251.52
12	645855.28	2263250.04
13	645857.76	2263244.2
14	645861.56	2263235.94
15	645883.66	2263245.48
16	645909.16	2263255.98
1	645926.88	2263263.98
59:37:0890101:1361, площадь 551 кв.м		
1	645684.22	2263251.72
2	645676.88	2263268.12
3	645671.7	2263265.66
4	645671.88	2263265.34
5	645650.02	2263255.32
6	645648.38	2263254.62
7	645655.84	2263238.86
8	645666.76	2263243.72
1	645684.22	2263251.72
59:37:3390101:245, площадь 805 кв.м		
1	645481.72	2262704.44
2	645480.26	2262724.1
3	645462.98	2262727.22
4	645473.26	2262669.68
5	645487.34	2262673.98
6	645484.66	2262685.28
7	645483.74	2262689.82
1	645481.72	2262704.44

№ п/п	X	Y
2	645397.12	2263923.86
3	645311.64	2263880.12
4	645320.76	2263866.5
5	645362.5	2263886.7
6	645367.18	2263875.9
1	645414.44	2263896.14
7	645364.2	2263902.74
8	645365.14	2263904.52
9	645363.36	2263905.46
10	645362.42	2263903.68
7	645364.2	2263902.74
:ЗУ118, площадь 795 кв.м		
1	645269.08	2263945.72
2	645260.12	2263966.52
3	645226.16	2263955.22
4	645235.56	2263934.74
1	645269.08	2263945.72
5	645258.68	2263958
6	645259.62	2263959.8
7	645257.82	2263960.74
8	645256.9	2263958.96
5	645258.68	2263958
:ЗУ125, площадь 476 кв.м		
1	645181.82	2264014.24
2	645184.6	2264009.5
3	645202.82	2263979.68
4	645213.14	2263983.3
5	645199.52	2264013.52
1	645181.82	2264014.24
6	645203.78	2263987.02
7	645204.72	2263988.84
8	645202.92	2263989.78
9	645201.98	2263987.98
6	645203.78	2263987.02
:ЗУ81, площадь 1206 кв.м		
1	645591.84	2263635.26
2	645542.78	2263618.22

№ п/п	X	Y
59:37:0890101:167, площадь 898 кв.м		
1	645500.5	2263214.56
2	645482.16	2263207.6
3	645463.68	2263201.14
4	645459.82	2263207.96
5	645456.9	2263207.8
6	645449.76	2263206.1
7	645449.06	2263206.04
8	645449	2263206.16
9	645446.76	2263205.72
10	645450.52	2263215.46
11	645452.96	2263216.58
12	645468.28	2263223.62
13	645483.04	2263230.32
14	645490.5	2263232.8
15	645493.4	2263233.82
16	645497.86	2263221.9
17	645499.52	2263217.3
1	645500.5	2263214.56
59:37:0890101:1085, площадь 747 кв.м		
1	645173.5	2263725.38
2	645169.66	2263727.84
3	645165.96	2263730.04
4	645159.72	2263726.86
5	645144.76	2263718.04
6	645128.88	2263709.16
7	645129.6	2263708.44
8	645121.52	2263700.02
9	645135.18	2263687.72
10	645144.72	2263698.96
11	645158.1	2263712.4
1	645173.5	2263725.38
59:37:3390101:167, площадь 1396 кв.м		
1	644942.6	2264115.62
2	644958.66	2264134.66
3	644970.88	2264147.64
4	644972.12	2264151.58
5	644971.22	2264152.72
6	644976.06	2264158.92
7	644990.76	2264144.96

№ п/п	X	Y
3	645549.8	2263605.42
4	645554.18	2263596.76
5	645601.22	2263613.56
1	645591.84	2263635.26
6	645570.62	2263624.8
7	645571.82	2263626.4
8	645570.22	2263627.62
9	645569	2263626.02
6	645570.62	2263624.8
:ЗУ83, площадь 1944 кв.м		
1	645550.06	2263657.72
2	645528.92	2263707.42
3	645525.5	2263715.12
4	645514.78	2263709.62
5	645496.66	2263702.46
6	645508.76	2263674.22
7	645521.12	2263645.84
8	645529.62	2263649
1	645550.06	2263657.72
9	645514.86	2263667.34
10	645516.06	2263668.96
11	645514.48	2263670.18
12	645513.26	2263668.56
9	645514.86	2263667.34
:ЗУ96, площадь 984 кв.м		
1	645426.9	2263761.6
2	645420.62	2263785.14
3	645384.36	2263764.96
4	645397.72	2263740.52
1	645426.9	2263761.6
5	645406.56	2263749.2
6	645407.78	2263750.8
7	645406.18	2263752.02
8	645404.94	2263750.42
5	645406.56	2263749.2
:ЗУ112, площадь 2500 кв.м		
1	645307.5	2263862.02

№ п/п	X	Y
8	644995.36	2264141.88
9	644973.06	2264102
10	644958	2264108.82
1	644942.6	2264115.62
59:37:0890101:1156, площадь 1577 кв.м		
1	644814.18	2264054.8
2	644813.16	2264065.5
3	644799.06	2264069.7
4	644797.44	2264065.16
5	644792.9	2264066.26
6	644792.6	2264052.56
7	644791.06	2264041.42
8	644784.26	2264015.3
9	644783.26	2264008.02
10	644783.08	2264002.64
11	644810.62	2263999.52
12	644811	2264003.54
13	644811.06	2264010.7
14	644811.96	2264013.6
15	644812.36	2264018.64
16	644811.98	2264030.76
17	644813.48	2264030.76
18	644813.5	2264032
19	644811.46	2264032.14
20	644813.24	2264048.46
1	644814.18	2264054.8
59:37:0890101:553, площадь 1377 кв.м		
1	644610	2264022.8
2	644611.6	2264028.58
3	644614.76	2264039.7
4	644616.9	2264046.58
5	644654.84	2264039.3
6	644654.46	2264034.9
7	644652.36	2264022.08
8	644651.86	2264012.1
9	644651.68	2264006.84
10	644632.62	2264006.88
11	644623.32	2264008.38
1	644610	2264022.8
59:37:0890101:577, площадь 1443 кв.м		

№ п/п	X	Y
2	645293.92	2263854.38
3	645309.2	2263828.24
4	645280.72	2263814.38
5	645298.22	2263778.56
6	645345.42	2263800.2
7	645323.76	2263835.24
1	645307.5	2263862.02
8	645338.04	2263801.2
9	645339.26	2263802.82
10	645337.66	2263804.04
11	645336.42	2263802.42
8	645338.04	2263801.2
:ЗУ129, площадь 472 кв.м		
1	645153.24	2263953.56
2	645152.38	2263952.62
3	645152.16	2263952.84
4	645147.5	2263949.68
5	645162.86	2263927.72
6	645176.98	2263936.72
7	645162.56	2263959.88
1	645153.24	2263953.56
:ЗУ130, площадь 462 кв.м		
1	645152.16	2263952.84
2	645150.88	2263953.98
3	645152.24	2263955.48
4	645153.74	2263954.12
5	645153.24	2263953.56
6	645162.56	2263959.88
7	645154.32	2263973.06
8	645127.22	2263957.42
9	645136	2263945.8
10	645145.22	2263952.94
11	645147.5	2263949.68
1	645152.16	2263952.84
:ЗУ132, площадь 1496 кв.м		
1	645106	2263960.76
2	645117.78	2263969.92
3	645146.5	2263985.64
4	645130.72	2264010.96

№ п/п	X	Y
1	644628.86	2264088.32
2	644634	2264087.42
3	644641.06	2264085.36
4	644653.56	2264081.98
5	644658.82	2264080.78
6	644657.32	2264075.06
7	644656.18	2264065.52
8	644655.92	2264051.16
9	644654.84	2264039.3
10	644616.9	2264046.58
11	644618.38	2264050.6
12	644620.08	2264056.84
13	644622.56	2264065.46
14	644626	2264077.5
1	644628.86	2264088.32
59:37:0890101:178, площадь 1200 кв.м		
1	644610	2264022.8
2	644611.6	2264028.58
3	644614.76	2264039.7
4	644616.9	2264046.58
5	644618.38	2264050.6
6	644619.48	2264054.64
7	644620.08	2264056.84
8	644586.12	2264077.6
9	644584.36	2264074.12
10	644580.22	2264064.16
11	644576.68	2264055.22
12	644588.58	2264043.78
13	644602.72	2264030.56
1	644610	2264022.8
59:37:0890101:487, площадь 881 кв.м		
1	644620.08	2264056.84
2	644622.56	2264065.46
3	644626	2264077.5
4	644628.86	2264088.32
5	644620.7	2264089.66
6	644612.74	2264090.68
7	644608.54	2264091.32
8	644598.16	2264090.54
9	644588.8	2264083.08

№ п/п	X	Y
5	645107.28	2263997.1
6	645083.66	2263983.1
7	645104.16	2263963.28
1	645106	2263960.76
8	645112.14	2263988.48
9	645113.5	2263989.96
10	645112	2263991.32
11	645110.64	2263989.82
8	645112.14	2263988.48
:ЗУ186, площадь 1529 кв.м		
1	645169.66	2263727.84
2	645189.04	2263744.78
3	645188.62	2263745.52
4	645195.18	2263751.94
5	645173.18	2263772.56
6	645160.96	2263785.2
7	645138.72	2263764.5
8	645146.62	2263758.58
9	645150.1	2263754.94
10	645165.96	2263730.04
1	645169.66	2263727.84
:ЗУ109, площадь 420 кв.м		
1	645337.2	2263690.74
2	645341.18	2263717.48
3	645328	2263722.74
4	645319.94	2263700.02
1	645337.2	2263690.74
:ЗУ107, площадь 799 кв.м		
1	645387.16	2263725.98
2	645378.32	2263742.6
3	645341.94	2263730.28
4	645341.18	2263717.48
5	645360.74	2263714.52
1	645387.16	2263725.98
:ЗУ110, площадь 799 кв.м		
1	645378.32	2263742.6
2	645370.16	2263757.96
3	645334.16	2263741.96
4	645328	2263722.74

№ п/п	X	Y
10	644586.12	2264077.6
1	644620.08	2264056.84
59:37:0890101:179, площадь 2278 кв.м		
1	644669.44	2264113.92
2	644666.04	2264116.96
3	644665.06	2264117.98
4	644647.92	2264124.14
5	644625.3	2264132.28
6	644612.18	2264137.04
7	644599.52	2264135.52
8	644599.9	2264133.22
9	644597.84	2264123.42
10	644602.5	2264121.04
11	644591.24	2264099.48
12	644600.2	2264096.98
13	644611.64	2264094.92
14	644627.6	2264092.82
15	644631.6	2264103.74
16	644662.26	2264090.56
1	644669.44	2264113.92
59:37:0890101:181, площадь 3278 кв.м		
1	644543.56	2264077.3
2	644570.54	2264128.94
3	644561.66	2264133.04
4	644555.06	2264136.08
5	644548.22	2264138.58
6	644530.42	2264146.26
7	644516.64	2264151.74
8	644514.86	2264148.7
9	644510.86	2264142.44
10	644504.9	2264132.62
11	644499.46	2264123.94
12	644490.28	2264108.42
13	644498.82	2264103.36
14	644507.32	2264098.48
15	644517.2	2264092.86
16	644519.92	2264091.38
17	644527.84	2264086.68
18	644533.44	2264083.34
19	644536.94	2264081.4

№ п/п	X	Y
5	645341.18	2263717.48
6	645341.94	2263730.28
1	645378.32	2263742.6
:ЗУ56, площадь 1919 кв.м		
1	645721.28	2262931.22
2	645701.72	2262935.6
3	645699.68	2262949.46
4	645699.1	2262958.98
5	645691.38	2262957.9
6	645688.82	2262970.16
7	645650.98	2262964.78
8	645653.52	2262958.66
9	645655.56	2262957.04
10	645659.32	2262946.8
11	645666.06	2262926.2
12	645671.02	2262927.2
13	645671.56	2262925.84
14	645675.6	2262915.8
1	645721.28	2262931.22
:ЗУ66, площадь 842 кв.м		
1	645524.32	2262907.26
2	645522.66	2262913.18
3	645517	2262924.48
4	645490.84	2262913.5
5	645486.06	2262912.34
6	645485.82	2262885.38
7	645494.56	2262887.48
8	645503.24	2262895.76
1	645524.32	2262907.26
:ЗУ135, площадь 491 кв.м		
1	645039.26	2264016.96
2	645050.76	2264029.7
3	645023.74	2264048.56
4	645015.8	2264037.7
1	645039.26	2264016.96
:ЗУ163, площадь 2500 кв.м		
1	645383.86	2263302.76
2	645375.88	2263325.54
3	645386.9	2263329.68
4	645378.06	2263349.92

№ п/п	X	Y
1	644543.56	2264077.3
59:37:0890101:180, площадь 2281 кв.м		
1	644543.56	2264077.3
2	644570.54	2264128.94
3	644572.94	2264133.06
4	644599.52	2264135.52
5	644599.9	2264133.22
6	644597.84	2264123.42
7	644602.5	2264121.04
8	644591.24	2264099.48
9	644589.58	2264096.28
10	644589.86	2264096.1
11	644583.18	2264084.1
12	644580.08	2264078.36
13	644572.76	2264059.96
1	644543.56	2264077.3
59:37:0890101:182, площадь 1557 кв.м		
1	644425.58	2264135.7
2	644468.88	2264119.5
3	644473.04	2264133.76
4	644479.44	2264153.32
5	644479.98	2264157.2
6	644438.3	2264165.5
1	644425.58	2264135.7
7	644434.84	2264151.16
8	644440.24	2264150.14
9	644441.18	2264155.46
10	644435.8	2264156.44
7	644434.84	2264151.16
59:37:0890101:67, площадь 1169 кв.м		
1	644842.6	2263931.54
2	644850.76	2263940.38
3	644835.06	2263955.14
4	644826.54	2263945.94
5	644819.9	2263938.42
6	644803.54	2263919.1
7	644801.68	2263917
8	644813.94	2263900.92
9	644816.44	2263902.3

№ п/п	X	Y
5	645400.2	2263357.76
6	645392.62	2263377.74
7	645346.36	2263368.88
8	645359.42	2263293.98
9	645372.02	2263298.74
1	645383.86	2263302.76
:ЗУ69, площадь 2350 кв.м		
1	645581.28	2263000.82
2	645565.38	2263039.98
3	645545.86	2263033.62
4	645536.22	2263030.52
5	645523.72	2263025.2
6	645519.52	2263023.22
7	645518.02	2263021.8
8	645506.66	2263011.18
9	645512.1	2262990.02
10	645525.42	2262993.46
11	645527.72	2262994.06
12	645530.28	2262994.22
13	645536.58	2262994.76
14	645545.98	2262997.54
15	645548.42	2262997.42
16	645551.38	2262996.66
17	645557.44	2262996
18	645559.24	2262992.46
19	645570.82	2262996.92
20	645573.2	2262997.82
1	645581.28	2263000.82
:ЗУ147(2), площадь 957 кв.м		
1	645083.66	2263983.1
2	645107.28	2263997.1
3	645093.54	2264008.44
4	645078.96	2264017.72
5	645071.6	2264018.02
6	645067.86	2264019.66
7	645066.32	2264014.66
8	645057.82	2264007.04
9	645081.68	2263981.3
1	645083.66	2263983.1
:ЗУ133, площадь 541 кв.м		

№ п/п	X	Y
10	644829.1	2263913.46
11	644835.06	2263919.2
1	644842.6	2263931.54
59:37:0890101:66, площадь 1845 кв.м		
1	644784.72	2263962.58
2	644787.9	2263966
3	644792.56	2263963.18
4	644799.94	2263956.12
5	644804.32	2263960.02
6	644825.36	2263963.86
7	644835.06	2263955.14
8	644826.54	2263945.94
9	644819.9	2263938.42
10	644803.54	2263919.1
11	644793.96	2263925
12	644787.72	2263931.5
13	644785.9	2263933.28
14	644773.56	2263945.3
15	644762.42	2263955.6
16	644776	2263970.7
1	644784.72	2263962.58
59:37:0890101:204, площадь 1634 кв.м		
1	644702.88	2263944.26
2	644701.86	2263944.36
3	644700.16	2263910.98
4	644741.18	2263914.98
5	644742.7	2263916.52
6	644746.02	2263920.52
7	644751.22	2263929.36
8	644751.6	2263930.8
9	644751.78	2263933.06
10	644751	2263937.36
11	644750.12	2263939.18
12	644745.18	2263948.1
13	644743.64	2263950.7
14	644743.12	2263960.12
15	644737.72	2263960.88
16	644736.66	2263960.1
17	644735.76	2263956.24
18	644734.02	2263951.44

№ п/п	X	Y
1	645130.72	2264010.96
2	645127.52	2264016.1
3	645078.96	2264017.72
4	645093.54	2264008.44
5	645107.28	2263997.1
1	645130.72	2264010.96
:ЗУ190, площадь 1461 кв.м		
1	645220.26	2263870.92
2	645216.68	2263877.48
3	645211.4	2263884.8
4	645201.82	2263876.94
5	645192.8	2263870.08
6	645190.32	2263872.66
7	645177.84	2263861.16
8	645179.7	2263859.08
9	645176.76	2263856.04
10	645161.08	2263842.76
11	645159.8	2263841.66
12	645159.48	2263841.96
13	645154.68	2263837.54
14	645151.3	2263841.08
15	645136.94	2263828.5
16	645150.88	2263814.42
17	645162.92	2263826.42
18	645202.68	2263859.7
19	645210.06	2263864.4
1	645220.26	2263870.92
:ЗУ192, площадь 100 кв.м		
1	645307.24	2263659.2
2	645312.36	2263667.8
3	645303.86	2263673.06
4	645298.74	2263664.48
1	645307.24	2263659.2
:ЗУ193, площадь 1000 кв.м		
1	645698.54	2263103.02
2	645693.64	2263113.14
3	645686.52	2263110.04
4	645679.38	2263106.9
5	645667.32	2263101.34
6	645667.96	2263099.5

№ п/п	X	Y
19	644729.92	2263944.42
20	644728.38	2263943.9
21	644714.88	2263944.06
1	644702.88	2263944.26

№ п/п	X	Y
7	645659.12	2263096.38
8	645616.96	2263081.5
9	645620.1	2263072.02
10	645621.02	2263069.78
11	645627	2263070.62
12	645636.36	2263073.5
13	645660.2	2263082.38
14	645661.92	2263085.62
15	645665.84	2263090.48
16	645671.56	2263092.24
1	645698.54	2263103.02

Экспликация земельных участков по проекту межевания

Таблица 5

Номер земельного участка в соответствии с чертежом земельных участков	Кадастровый номер	Правовое положение	Адрес (описание местоположения)	Вид разрешенного использования	Площадь по документу, кв.м	Площадь по проекту, кв.м	Примечание
1	59:37:0890101:138	собственность	Пермский край, Усольский район, с. Романово, ул. Полевая, 22	Ведение личного подсобного хозяйства	1500	1540	Координаты характерных точек границ земельного участка определены с точностью ниже нормативной точности определения координат. По проекту межевания подлежит уточнению.
2	59:37:0890101:1	собственность	Пермский край, Усольский район, с. Романово, ул. Полевая, 20	Для продолжения строительства индивидуального жилого дома	1672	1704	Координаты характерных точек границ земельного участка определены с точностью ниже нормативной точности определения координат. По проекту межевания подлежит уточнению.
3	59:37:0890101:159	собственность	Пермский край, Усольский район, с. Романово, ул. Полевая, 18а	Для ведения личного подсобного хозяйства	1500	2042	Требуется исправление реестровой ошибки
4	59:37:0890101:1137	аренда	Пермский край, Усольский район, с. Романово, ул. Полевая, 18в	Отдельно стоящие усадебные жилые дома с придомовыми участками	1652	1819	Требуется исправление реестровой ошибки
5	59:37:0890101:143	собственность	Пермский край, Усольский район, с. Романово, ул. Полевая, 18	Для ведения личного подсобного хозяйства	1500	1612	Требуется исправление реестровой ошибки
6	59:37:0890101:465	собственность	Пермский край, Усольский район, с. Романово, ул. Полевая, №10	Для завершения строительства индивидуального жилого дома	1500	2167	Координаты характерных точек границ земельного участка определены с точностью ниже нормативной точности определения координат. По проекту межевания подлежит уточнению.
7	59:37:0000000:2062	собственность	Пермский край, Усольский район, с. Романово, ул. Полевая, 8	Отдельно стоящие усадебные жилые дома с придомовыми участками	2367	2364	Требуется исправление реестровой ошибки
8	59:37:0890101:373		Пермский край, Усольский район, с. Романово	Личное подсобное хозяйство	1500	2244	Местоположение границ земельного участка не установлено, требуется уточнение
9	59:37:0890101:372	собственность	Пермский край, Усольский район, с. Романово, ул. Полевая, 4	Для ведения личного подсобного хозяйства	1903	2262	Координаты характерных точек границ земельного участка определены с точностью ниже нормативной точности определения координат. По проекту межевания подлежит уточнению.
10	59:37:0890101:386	собственность	Пермский край, Усольский район, с. Романово, ул. Полевая, 2	Отдельно стоящие усадебные жилые дома с придомовыми участками	2504	2516	Координаты характерных точек границ земельного участка определены с точностью ниже нормативной точности определения координат. По проекту межевания подлежит уточнению.
11	59:37:3390101:291	собственность	Пермский край, Усольский район, с. Романово, ул. Полевая, 2а	Отдельно стоящие усадебные жилые дома с придомовыми участками	1933	1993	Координаты характерных точек границ земельного участка определены с точностью ниже нормативной точности определения координат. По проекту межевания подлежит уточнению.

Номер земельного участка в соответствии с чертежом земельных участков	Кадастровый номер	Правовое положение	Адрес (описание местоположения)	Вид разрешенного использования	Площадь по документу, кв.м	Площадь по проекту, кв.м	Примечание
12	59:37:0890101:583	собственность	Пермский край, Усольский район, с. Романово, ул. Полевая	ул. Полевая	6792	7285	Требуется исправление реестровой ошибки
13	59:37:0890101:1117	аренда	Пермский край, Усольский район, с. Романово, ул. Полевая, 19	Для ведения личного подсобного хозяйства	1500	1522	Требуется исправление реестровой ошибки
14	59:37:0890101:96	аренда	Пермский край, Усольский район, с. Романово, ул. Полевая, 17	Для ведения личного подсобного хозяйства	1400	1414	Координаты характерных точек границ земельного участка определены с точностью ниже нормативной точности определения координат. По проекту межевания подлежит уточнению.
15	59:37:0890101:557	собственность	Пермский край, Усольский район, с. Романово, ул. Советская, 16а	Для эксплуатации административно-бытового корпуса с гаражом	6904	7161	Требуется исправление реестровой ошибки
16	59:37:0890101:1079	собственность	Пермский край, Усольский район, с. Романово, ул. Советская, 16	Для обслуживания здания гаража	1736	1777	Требуется исправление реестровой ошибки
17	59:37:0890101:1078	собственность	Пермский край, Усольский район, с. Романово	для общего пользования (уличная сеть)	1122	1050	Требуется исправление реестровой ошибки
18	59:37:0890101:2	собственность	Пермский край, Усольский район, с. Романово, ул. Полевая, 15	Индивидуальное жилищное строительство	1500	1499	Требуется исправление реестровой ошибки
19	59:37:0890101:450		Пермский край, Усольский район, с. Романово	Личное подсобное хозяйство	1200	1276	Местоположение границ земельного участка не установлено, требуется уточнение
20	59:37:0890101:158	общая долевая собственность	Пермский край, Усольский район, с. Романово, ул. Полевая, 11	Для ведения личного подсобного хозяйства	1150	1089	Координаты характерных точек границ земельного участка определены с точностью ниже нормативной точности определения координат. По проекту межевания подлежит уточнению.
21	59:37:0890101:21	собственность	Пермский край, Усольский район, с. Романово, ул. Полевая, 9-2	Для ведения личного подсобного хозяйства	288	313	Координаты характерных точек границ земельного участка определены с точностью ниже нормативной точности определения координат. По проекту межевания подлежит уточнению.
22	59:37:0890101:367	собственность	Пермский край, Усольский район, с. Романово, ул. Полевая, дом 9, квартира 3	Для ведения личного подсобного хозяйства	389	598	Местоположение границ земельного участка не установлено, требуется уточнение
23	59:37:0890101:368		Пермский край, Усольский район, с. Романово, ул. Полевая, дом 9, 1	Для личного подсобного хозяйства	1000	848	Местоположение границ земельного участка не установлено, требуется уточнение
24	59:37:0890101:369		Пермский край,	Для личного	2500	882	Местоположение границ земельного участка не установлено, требуется

Номер земельного участка в соответствии с чертежом земельных участков	Кадастровый номер	Правовое положение	Адрес (описание местоположения)	Вид разрешенного использования	Площадь по документу, кв.м	Площадь по проекту, кв.м	Примечание
			Усольский район, с. Романово, ул. Полевая, дом 7, 2	подсобного хозяйства			уточнение
25	59:37:0890101:128	собственность	Пермский край, Усольский район, с. Романово, ул. Полевая, д. 7, кв. 2	Для ведения личного подсобного хозяйства	1000	1226	Местоположение границ земельного участка не установлено, требуется уточнение
26	59:37:0890101:359	собственность	Пермский край, Усольский район, с. Романово, ул. Советская, дом 8	Для личного подсобного хозяйства	1656	1760	Требуется исправление реестровой ошибки
27	59:37:0890101:360	собственность	Пермский край, Усольский район, с. Романово, ул. Советская, дом 10, кв. 1	Для личного подсобного хозяйства	913	912	Требуется исправление реестровой ошибки
28	59:37:0890101:438	общая долевая собственность	Пермский край, Усольский район, с. Романово, ул. Советская, дом 10, 2	Для ведения личного подсобного хозяйства	1000	1039	Местоположение границ земельного участка не установлено, требуется уточнение
29	59:37:0890101:362	собственность	Пермский край, Усольский район, с. Романово, ул. Советская, 12-1	Личное подсобное хозяйство	1100	1095	Требуется исправление реестровой ошибки
30	59:37:0890101:1110	собственность	Пермский край, Усольский район, с. Романово, ул. Советская, д. 12, кв. 2	Отдельно стоящие усадебные жилые дома с придомовыми участками	1773	1817	Требуется исправление реестровой ошибки
31	59:37:0890101:1133	собственность	Пермский край, Усольский район, с. Романово, ул. Советская, 14	Для ведения личного подсобного хозяйства	1972	1959	Требуется исправление реестровой ошибки
32	59:37:0890101:1134		Пермский край, Усольский район, с. Романово, ул. Советская	Коммунальное обслуживание	44	34	Требуется исправление реестровой ошибки
33	59:37:0890101:578	собственность	Пермский край, Усольский район, с. Романово, ул. Советская, 14а	Для ведения личного подсобного хозяйства	1098	1165	Требуется исправление реестровой ошибки
34	59:37:0890101:1121	аренда	Пермский край, Усольский район, с. Романово, ул. Полевая, 5	Отдельно стоящие усадебные жилые дома с придомовыми участками	1480	1468	Координаты характерных точек границ земельного участка определены с точностью ниже нормативной точности определения координат. По проекту межевания подлежит уточнению.
35	59:37:0890101:1144	собственность	Пермский край, Усольский район, с. Романово, ул. Полевая,	Блокированные дома не выше 3 этажей	750	737	Требуется исправление реестровой ошибки

Номер земельного участка в соответствии с чертежом земельных участков	Кадастровый номер	Правовое положение	Адрес (описание местоположения)	Вид разрешенного использования	Площадь по документу, кв.м	Площадь по проекту, кв.м	Примечание
			3а				
36	59:37:0890101:1143	общая долевая собственность	Пермский край, Усольский район, с. Романово, ул. Полевая, 3	Блокированные дома не выше 3 этажей	750	743	Требуется исправление реестровой ошибки
37	59:37:0890101:3	собственность	Пермский край, Усольский район, с. Романово, ул. Полевая, 1	Для ведения личного подсобного хозяйства	1350	1551	Местоположение границ земельного участка не установлено, требуется уточнение
38	59:37:0890101:1151	общая долевая собственность	Пермский край, Усольский район, с. Романово, ул. Полевая, 1а	Отдельно стоящие усадебные жилые дома с придомовыми участками	1570	1593	Требуется исправление реестровой ошибки
39	59:37:3390101:108 (59:37:0000000:65)	аренда	Пермский край, Усольский район	Для обслуживания объекта: "Электросетевой комплекс ПС 35/10 кВ "Романово"	4	4	Требуется исправление реестровой ошибки
40	59:37:3390101:86 (59:37:0000000:65)	аренда	Пермский край, Усольский район	Для обслуживания объекта: "Электросетевой комплекс ПС 35/10 кВ "Романово"	4	4	Требуется исправление реестровой ошибки
41	59:37:3390101:298	собственность	Пермский край, Усольский район, с. Романово	Для ведения личного подсобного хозяйства	1500	1854	Требуется исправление реестровой ошибки
42	59:37:3390101:109 (59:37:0000000:65)	аренда	Пермский край, Усольский район	Для обслуживания объекта: "Электросетевой комплекс ПС 35/10 кВ "Романово"	4	4	Требуется исправление реестровой ошибки
43	59:37:0890101:569	собственность	Пермский край, Усольский район, с. Романово, ул. Советская, 2а	Для ведения личного подсобного хозяйства	1500	1521	Координаты характерных точек границ земельного участка определены с точностью ниже нормативной точности определения координат. По проекту межевания подлежит уточнению.
44	59:37:0890101:8	собственность	Пермский край, Усольский район, с. Романово, ул. Советская, 2	Под индивидуальное жилищное строительство	1451	1415	Координаты характерных точек границ земельного участка определены с точностью ниже нормативной точности определения координат. По проекту межевания подлежит уточнению.
45	59:37:0890101:1009	собственность	Пермский край, Усольский район, с. Романово, ул. Советская, 4	Для строительства по генплану	1500	1461	Местоположение границ земельного участка не установлено, требуется уточнение
46	59:37:0890101:365	собственность	Пермский край, Усольский район, с. Романово, ул.	Для ведения личного подсобного хозяйства	1514	1518	Координаты характерных точек границ земельного участка определены с точностью ниже нормативной точности определения координат. По проекту межевания подлежит уточнению.

Номер земельного участка в соответствии с чертежом земельных участков	Кадастровый номер	Правовое положение	Адрес (описание местоположения)	Вид разрешенного использования	Площадь по документу, кв.м	Площадь по проекту, кв.м	Примечание
			Советская, 6				
47	59:37:0890101:579	собственность	Пермский край, Усольский район, с. Романово, ул. Советская	ул. Советская - земли общего пользования	7091	7660	Требуется исправление реестровой ошибки
48	59:37:0890101:185	собственность	Пермский край, Усольский район, с. Романово, ул. Тракторная, 114	Для ведения личного подсобного хозяйства	1300	1445	Требуется исправление реестровой ошибки
49	59:37:0890101:1145	аренда	Пермский край, Усольский район, с. Романово, ул. Советская, 24	Отдельно стоящие усадебные жилые дома с придомовыми участками	1493	1631	Координаты характерных точек границ земельного участка определены с точностью ниже нормативной точности определения координат. По проекту межевания подлежит уточнению.
50	59:37:0890101:1125	аренда	Пермский край, Усольский район, с. Романово, ул. Советская, 22	Отдельно стоящие усадебные жилые дома с придомовыми участками	1360	1216	Координаты характерных точек границ земельного участка определены с точностью ниже нормативной точности определения координат. По проекту межевания подлежит уточнению.
51	59:37:0890101:1126	собственность	Пермский край, Усольский район, с. Романово, ул. Советская, 20	Отдельно стоящие усадебные жилые дома с придомовыми участками	1360	1385	Координаты характерных точек границ земельного участка определены с точностью ниже нормативной точности определения координат. По проекту межевания подлежит уточнению.
52	59:37:0890101:26	аренда	Пермский край, Усольский район, с. Романово, ул. 1 Мая, д.28	Под индивидуальное жилищное строительство	1643	1632	Координаты характерных точек границ земельного участка определены с точностью ниже нормативной точности определения координат. По проекту межевания подлежит уточнению.
53	59:37:0890101:1345	собственность	Пермский край, Усольский район, с. Романово, ул. 1 Мая	Для индивидуального жилищного строительства	1275	1299	Требуется исправление реестровой ошибки
54	59:37:0890101:1344	собственность	Пермский край, Усольский район, с. Романово, ул. 1 Мая	Для индивидуального жилищного строительства	500	497	Требуется исправление реестровой ошибки
55	59:37:0890101:1138	собственность	Пермский край, Усольский район, с. Романово, ул. 1 Мая, д.26а	отдельно стоящие усадебные жилые дома с участками с возможностью содержания и разведения домашнего скота и птицы	1727	1809	Требуется исправление реестровой ошибки
56	59:37:0890101:209	аренда	Пермский край, Усольский район, с. Романово, ул. 1 Мая, 26	Ведение личного подсобного хозяйства	1500	1617	Координаты характерных точек границ земельного участка определены с точностью ниже нормативной точности определения координат. По проекту межевания подлежит уточнению.
57	59:37:0890101:64	собственность	Пермский край, Усольский район, с. Романово, ул. 1 Мая, 24	Индивидуальное жилищное строительство	1568	1836	Координаты характерных точек границ земельного участка определены с точностью ниже нормативной точности определения координат. По проекту межевания подлежит уточнению.

Номер земельного участка в соответствии с чертежом земельных участков	Кадастровый номер	Правовое положение	Адрес (описание местоположения)	Вид разрешенного использования	Площадь по документу, кв.м	Площадь по проекту, кв.м	Примечание
58	59:37:0890101:311	собственность	Пермский край, Усольский район, с. Романово, ул. Советская, 19	Для личного подсобного хозяйства	1400	1400	Местоположение границ земельного участка не установлено, требуется уточнение
59	59:37:0890101:343	собственность	Пермский край, Усольский район, с. Романово, ул. Советская, д.15, кв.2	Для ведения личного подсобного хозяйства	1676	2205	Координаты характерных точек границ земельного участка определены с точностью ниже нормативной точности определения координат. По проекту межевания подлежит уточнению.
60	59:37:0890101:344	собственность	Пермский край, Усольский район, с. Романово, ул. Советская, д.15, кв.1	Для личного подсобного хозяйства	1130	1186	Координаты характерных точек границ земельного участка определены с точностью ниже нормативной точности определения координат. По проекту межевания подлежит уточнению.
61	59:37:0890101:345	собственность	Пермский край, Усольский район, с. Романово, ул. Советская, д.13, 2	Для личного подсобного хозяйства	1400	1169	Местоположение границ земельного участка не установлено, требуется уточнение
62	59:37:0890101:346	собственность	Пермский край, Усольский район, с. Романово, ул. Советская, дом 13, 1	Для личного подсобного хозяйства	1300	1229	Местоположение границ земельного участка не установлено, требуется уточнение
63	59:37:0890101:347		Пермский край, Усольский район, с. Романово, ул. Советская, дом 11, 2	Для личного подсобного хозяйства	800	1389	Местоположение границ земельного участка не установлено, требуется уточнение
64	59:37:0890101:348		Пермский край, Усольский район, с. Романово, ул. Советская, дом 11, 1	Для личного подсобного хозяйства	800	1160	Местоположение границ земельного участка не установлено, требуется уточнение
65	59:37:0890101:350		Пермский край, Усольский район, с. Романово, ул. Советская, дом 9, квартира 1	Для ведения личного подсобного хозяйства	1100	1164	Местоположение границ земельного участка не установлено, требуется уточнение
66	59:37:0890101:351	собственность	Пермский край, Усольский район, с. Романово, ул. Советская, дом 7, 2	Для личного подсобного хозяйства	1109	1136	Требуется исправление реестровой ошибки
67	59:37:0890101:352	собственность	Пермский край, Усольский район, с. Романово, ул. Советская, дом 7, 1	Для личного подсобного хозяйства	900	1133	Местоположение границ земельного участка не установлено, требуется уточнение
68	59:37:0890101:353	собственность	Пермский край, Усольский район, с. Романово, ул. Советская, 5/2	Для личного подсобного хозяйства	1137	1184	Требуется исправление реестровой ошибки
69	59:37:0890101:354		Пермский край,	Для личного	1214	1195	Координаты характерных точек границ земельного участка определены с

Номер земельного участка в соответствии с чертежом земельных участков	Кадастровый номер	Правовое положение	Адрес (описание местоположения)	Вид разрешенного использования	Площадь по документу, кв.м	Площадь по проекту, кв.м	Примечание
			Усольский район, с. Романово, ул. Советская, №5, кв. №1	подсобного хозяйства			точностью ниже нормативной точности определения координат. По проекту межевания подлежит уточнению.
70	59:37:0890101:355	собственность	Пермский край, Усольский район, с. Романово, ул. Советская, д 3, кв 2	Для ведения личного подсобного хозяйства	1154	1226	Координаты характерных точек границ земельного участка определены с точностью ниже нормативной точности определения координат. По проекту межевания подлежит уточнению.
71	59:37:0890101:356	общая долевая собственность	Пермский край, Усольский район, с. Романово, ул. Советская, дом 3, квартира 1	Для ведения личного подсобного хозяйства	1680	1755	Координаты характерных точек границ земельного участка определены с точностью ниже нормативной точности определения координат. По проекту межевания подлежит уточнению.
72	59:37:0890101:165	собственность	Пермский край, Усольский район, с. Романово, ул. Советская, 1	Для ведения личного подсобного хозяйства	953	1113	Координаты характерных точек границ земельного участка определены с точностью ниже нормативной точности определения координат. По проекту межевания подлежит уточнению.
73	59:37:0890101:326		Пермский край, Усольский район, с. Романово, ул. 1 Мая, дом 2, 1	Для личного подсобного хозяйства	1000	2024	Местоположение границ земельного участка не установлено, требуется уточнение
74	59:37:0890101:567	собственность	Пермский край, Усольский район, с. Романово, ул. 1 Мая, д. 2, кв. 2	Для ведения личного хозяйства	990	1412	Координаты характерных точек границ земельного участка определены с точностью ниже нормативной точности определения координат. По проекту межевания подлежит уточнению.
75	59:37:0890101:328	собственность	Пермский край, Усольский район, с. Романово, ул. 1 Мая, дом 4	Личное подсобное хозяйство	2757	2787	Координаты характерных точек границ земельного участка определены с точностью ниже нормативной точности определения координат. По проекту межевания подлежит уточнению.
76	59:37:0890101:1124	собственность	Пермский край, Усольский район, с. Романово, ул. 1 Мая, 6	Отдельно стоящие усадебные жилые дома с придомовыми участками	1980	2030	Координаты характерных точек границ земельного участка определены с точностью ниже нормативной точности определения координат. По проекту межевания подлежит уточнению.
77	59:37:0890101:310	собственность	Пермский край, Усольский район, с. Романово, ул. 1 Мая, дом 8	Для ведения личного подсобного хозяйства	1200	999	Местоположение границ земельного участка не установлено, требуется уточнение
78	59:37:0890101:331	собственность	Пермский край, Усольский район, с. Романово, ул. 1 Мая, д. №10	Для ведения личного подсобного хозяйства	2009	2015	Требуется исправление реестровой ошибки
79	59:37:0890101:332	собственность	Пермский край, Усольский район, с. Романово, ул. 1 Мая, дом 12	Для личного подсобного хозяйства	2100	2532	Местоположение границ земельного участка не установлено, требуется уточнение
80	59:37:0890101:333	общая долевая собственность	Пермский край, Усольский район, с.	Для личного подсобного хозяйства	1200	1322	Местоположение границ земельного участка не установлено, требуется уточнение

Номер земельного участка в соответствии с чертежом земельных участков	Кадастровый номер	Правовое положение	Адрес (описание местоположения)	Вид разрешенного использования	Площадь по документу, кв.м	Площадь по проекту, кв.м	Примечание
			Романово, ул. 1 Мая, дом 14, 1				
81	59:37:0890101:334	собственность	Пермский край, Усольский район, с. Романово, ул. 1 Мая, дом 14, квартира 2	Для ведения личного хозяйства	1200	1343	Координаты характерных точек границ земельного участка определены с точностью ниже нормативной точности определения координат. По проекту межевания подлежит уточнению.
82	59:37:0890101:335	собственность	Пермский край, Усольский район, с. Романово, ул. 1 Мая, дом 16, 1	Для личного подсобного хозяйства	1300	1088	Местоположение границ земельного участка не установлено, требуется уточнение
83	59:37:0890101:1180	собственность	Пермский край, Усольский район, с. Романово, ул. 1 Мая, д. № 16, кв. №2	Для личного подсобного хозяйства	1100	1228	Требуется исправление реестровой ошибки
84	59:37:0890101:337	собственность	Пермский край, Усольский район, с. Романово, ул. 1 Мая, д.18, кв.1	Для ведения личного подсобного хозяйства	790	1177	Требуется исправление реестровой ошибки
85	59:37:0890101:338		Пермский край, Усольский район, с. Романово, ул. 1 Мая, дом 18, 2	Для личного подсобного хозяйства	770	1258	Координаты характерных точек границ земельного участка определены с точностью ниже нормативной точности определения координат. По проекту межевания подлежит уточнению.
86	59:37:0890101:46	собственность	Пермский край, Усольский район, с. Романово, ул. 1 Мая, дом 20, кв. 1	Для ведения личного хозяйства	1200	1775	Местоположение границ земельного участка не установлено, требуется уточнение
87	59:37:0890101:340	общая долевая собственность	Пермский край, Усольский район, с. Романово, ул. 1 Мая, дом 20, 2	Для ведения личного подсобного хозяйства	955	1225	Местоположение границ земельного участка не установлено, требуется уточнение
88	59:37:0890101:581	собственность	Пермский край, Усольский район, с. Романово, ул. 1 Мая	ул. 1 Мая - земли общего пользования	9335	9751	Координаты характерных точек границ земельного участка определены с точностью ниже нормативной точности определения координат. По проекту межевания подлежит уточнению.
89	59:37:0890101:509 (59:37:0000000:66)	аренда	Пермский край, Усольский район	Для обслуживания объекта: "Электросетевой комплекс ПС 35/10 кВ "Романово"	4	4	Требуется исправление реестровой ошибки
90	59:37:0890101:510 (59:37:0000000:66)	аренда	Пермский край, Усольский район	Для обслуживания объекта: "Электросетевой комплекс ПС 35/10 кВ "Романово"	4	4	Требуется исправление реестровой ошибки
91	59:37:0890101:511 (59:37:0000000:66)	аренда	Пермский край, Усольский район	Для обслуживания объекта: "Электросетевой"	4	4	Требуется исправление реестровой ошибки

Номер земельного участка в соответствии с чертежом земельных участков	Кадастровый номер	Правовое положение	Адрес (описание местоположения)	Вид разрешенного использования	Площадь по документу, кв.м	Площадь по проекту, кв.м	Примечание
				комплекс ПС 35/10 кВ "Романово"			
92	59:37:0890101:512 (59:37:0000000:66)	аренда	Пермский край, Усольский район	Для обслуживания объекта: "Электросетевой комплекс ПС 35/10 кВ "Романово"	4	4	Требуется исправление реестровой ошибки
93	59:37:0890101:513 (59:37:0000000:66)	аренда	Пермский край, Усольский район	Для обслуживания объекта: "Электросетевой комплекс ПС 35/10 кВ "Романово"	4	4	Требуется исправление реестровой ошибки
94	59:37:0890101:514 (59:37:0000000:66)	аренда	Пермский край, Усольский район	Для обслуживания объекта: "Электросетевой комплекс ПС 35/10 кВ "Романово"	4	4	Требуется исправление реестровой ошибки
95	59:37:0890101:515 (59:37:0000000:66)	аренда	Пермский край, Усольский район	Для обслуживания объекта: "Электросетевой комплекс ПС 35/10 кВ "Романово"	4	4	Требуется исправление реестровой ошибки
96	59:37:0890101:516 (59:37:0000000:66)	аренда	Пермский край, Усольский район	Для обслуживания объекта: "Электросетевой комплекс ПС 35/10 кВ "Романово"	4	4	Требуется исправление реестровой ошибки
97	59:37:0890101:517 (59:37:0000000:66)	аренда	Пермский край, Усольский район	Для обслуживания объекта: "Электросетевой комплекс ПС 35/10 кВ "Романово"	14	14	Требуется исправление реестровой ошибки
98	59:37:0890101:518 (59:37:0000000:66)	аренда	Пермский край, Усольский район	Для обслуживания объекта: "Электросетевой комплекс ПС 35/10 кВ "Романово"	4	4	Требуется исправление реестровой ошибки
99	59:37:0890101:519 (59:37:0000000:66)	аренда	Пермский край, Усольский район	Для обслуживания объекта: "Электросетевой комплекс ПС 35/10 кВ "Романово"	4	4	Требуется исправление реестровой ошибки
100	59:37:0890101:520 (59:37:0000000:66)	аренда	Пермский край, Усольский район	Для обслуживания объекта: "Электросетевой комплекс ПС 35/10 кВ "Романово"	14	14	Требуется исправление реестровой ошибки

Номер земельного участка в соответствии с чертежом земельных участков	Кадастровый номер	Правовое положение	Адрес (описание местоположения)	Вид разрешенного использования	Площадь по документу, кв.м	Площадь по проекту, кв.м	Примечание
				"Романово"			
101	59:37:0890101:521 (59:37:0000000:66)	аренда	Пермский край, Усольский район	Для обслуживания объекта: "Электросетевой комплекс ПС 35/10 кВ "Романово"	4	4	Требуется исправление реестровой ошибки
102	59:37:0890101:522 (59:37:0000000:66)	аренда	Пермский край, Усольский район	Для обслуживания объекта: "Электросетевой комплекс ПС 35/10 кВ "Романово"	14	14	Требуется исправление реестровой ошибки
103	59:37:0890101:91	собственность	Пермский край, Усольский район, с. Романово, ул. Тракторная, 110	Под индивидуальное жилищное строительство	1900	1961	Координаты характерных точек границ земельного участка определены с точностью ниже нормативной точности определения координат. По проекту межевания подлежит уточнению.
104	59:37:0890101:1103	аренда	Пермский край, Усольский район, Романовское сельское поселение, с. Романово, ул. Тракторная, район д. 106	Для огородничества	894	967	Координаты характерных точек границ земельного участка определены с точностью ниже нормативной точности определения координат. По проекту межевания подлежит уточнению.
105	59:37:0890101:99	собственность	Пермский край, Усольский район, с. Романово, ул. 1 Мая, д. 19	Для ведения личного подсобного хозяйства	773	864	Координаты характерных точек границ земельного участка определены с точностью ниже нормативной точности определения координат. По проекту межевания подлежит уточнению.
106	59:37:0890101:574	общая долевая собственность	Пермский край, Усольский район, Романовское сельское поселение, с. Романово, ул. Тракторная, 108	Под индивидуальным жилым домом	1939	1992	Координаты характерных точек границ земельного участка определены с точностью ниже нормативной точности определения координат. По проекту межевания подлежит уточнению.
107	59:37:0890101:236		Пермский край, Усольский район, с. Романово, ул. Тракторная, д. 106	Для ведения личного подсобного хозяйства	2789	2794	Координаты характерных точек границ земельного участка определены с точностью ниже нормативной точности определения координат. По проекту межевания подлежит уточнению.
108	59:37:0890101:445	собственность	Пермский край, Усольский район, с. Романово, ул. Тракторная, д. 104	Для личного подсобного хозяйства	1880	3178	Координаты характерных точек границ земельного участка определены с точностью ниже нормативной точности определения координат. По проекту межевания подлежит уточнению.
109	59:37:0890101:309		Пермский край, Усольский район, с. Романово, ул. Молодежная, д. 20, кв. 2	Для личного подсобного хозяйства	1210	1857	Требуется исправление реестровой ошибки
110	59:37:0890101:1068	собственность	Пермский край,	Под индивидуальное	2314	2380	Требуется исправление реестровой ошибки

Номер земельного участка в соответствии с чертежом земельных участков	Кадастровый номер	Правовое положение	Адрес (описание местоположения)	Вид разрешенного использования	Площадь по документу, кв.м	Площадь по проекту, кв.м	Примечание
			Усольский район, с. Романово, ул. Молодежная, 20-2	жилищное строительство			
111	59:37:0890101:1189	общая долевая собственность	Пермский край, Усольский район, с. Романово, ул. Молодежная, 20-1	Отдельно стоящие усадебные жилые дома с придомовыми участками	2183	2351	Требуется исправление реестровой ошибки
112	59:37:0890101:307	собственность	Пермский край, Усольский район, с. Романово, ул. Молодежная, 18-2	Для личного подсобного хозяйства	1294	1456	Требуется исправление реестровой ошибки
113	59:37:0890101:168	собственность	Пермский край, Усольский район, с. Романово, ул. 1 Мая, 13-2	Для ведения личного хозяйства	583	647	Требуется исправление реестровой ошибки
114	59:37:0890101:1123	собственность постоянное (бесрочное) пользование	Пермский край, Усольский район, с. Романово, ул. 1 Мая, 13-1	Отдельно стоящие усадебные жилые дома с придомовыми участками	538	529	Требуется исправление реестровой ошибки
115	59:37:0890101:306	общая долевая собственность	Пермский край, Усольский район, с. Романово, ул. Молодежная, дом 18, 1	Для личного подсобного хозяйства	600	1256	Местоположение границ земельного участка не установлено, требуется уточнение
116	59:37:0890101:305	собственность	Пермский край, Усольский район, с. Романово, ул. Молодежная, 16-2	Для ведения личного подсобного хозяйства	1232	1211	Требуется исправление реестровой ошибки
117	59:37:0890101:312	собственность	Пермский край, Усольский район, с. Романово, ул. 1 Мая, дом 11, кв. 2	Для ведения личного подсобного хозяйства	657	701	Местоположение границ земельного участка не установлено, требуется уточнение
118	59:37:0890101:313	собственность	Пермский край, Усольский район, с. Романово, ул. 1 Мая, дом 11, кв. 1	Для личного подсобного хозяйства	987	1171	Требуется исправление реестровой ошибки
119	59:37:0890101:304	собственность	Пермский край, Усольский район, Романовское с/п, с. Романово, ул. Молодежная, д. 16, кв. 1	Для личного подсобного хозяйства	700	774	Местоположение границ земельного участка не установлено, требуется уточнение
120	59:37:0890101:339		Пермский край, Усольский район, с. Романово, ул. Молодежная, дом 14, квартира 2	Для личного подсобного хозяйства	1200	1668	Местоположение границ земельного участка не установлено, требуется уточнение

Номер земельного участка в соответствии с чертежом земельных участков	Кадастровый номер	Правовое положение	Адрес (описание местоположения)	Вид разрешенного использования	Площадь по документу, кв.м	Площадь по проекту, кв.м	Примечание
121	59:37:0890101:1065	собственность	Пермский край, Усольский район, Романовское сельское поселение, с. Романово, ул. Молодежная, район д. 14-1	Для огородничества	489	616	Требуется исправление реестровой ошибки
122	59:37:0890101:302	собственность	Пермский край, Усольский район, с. Романово, ул. Молодежная, д. 14, кв. 1	Для личного подсобного хозяйства	1210	1346	Требуется исправление реестровой ошибки
123	59:37:0890101:314 (1), (2)	собственность	Пермский край, Усольский район, Романовское с/п, с. Романово, ул. 1 Мая, д. № 9	Личное подсобное хозяйство	1462	1513	Требуется исправление реестровой ошибки
124	59:37:0890101:988	общая долевая собственность	Пермский край, Усольский район, с/п Романовское, с. Романово, ул. 1 Мая, д. № 7, кв. 2	Для ведения личного подсобного хозяйства	1000	688	Местоположение границ земельного участка не установлено, требуется уточнение
125	59:37:0890101:452	собственность	Пермский край, Усольский район, с. Романово, ул. 1 Мая, д. 7, кв. 1	Для личного подсобного хозяйства	945	951	Требуется исправление реестровой ошибки
126	59:37:0890101:316		Пермский край, Усольский район, с. Романово, ул. 1 Мая, дом 20, 1	Для личного подсобного хозяйства	1200	951	Местоположение границ земельного участка не установлено, требуется уточнение
127	59:37:0890101:156	общая долевая собственность	Пермский край, Усольский район, с. Романово, ул. 1 Мая, д. 5, кв. 1	Для ведения личного хозяйства	700	894	Местоположение границ земельного участка не установлено, требуется уточнение
128	59:37:0890101:317 (1), (2)	собственность	Пермский край, Усольский район, с. Романово, ул. 1 Мая, дом №3, кв. №2	Для индивидуального жилищного строительства	402	461	Требуется исправление реестровой ошибки
129	59:37:0890101:230	собственность	Пермский край, Усольский район, с. Романово, ул. 1 Мая, дом 3, кв. 3	Блокированные дома не выше 3 этажей	426	411	Требуется исправление реестровой ошибки
130	59:37:0890101:1002	собственность	Пермский край, Усольский район, с. Романово, ул. 1 Мая, д. № 3, кв. № 1	Для ведения личного подсобного хозяйства	800	895	Местоположение границ земельного участка не установлено, требуется уточнение

Номер земельного участка в соответствии с чертежом земельных участков	Кадастровый номер	Правовое положение	Адрес (описание местоположения)	Вид разрешенного использования	Площадь по документу, кв.м	Площадь по проекту, кв.м	Примечание
131	59:37:0890101:449		Пермский край, Усольский район, с. Романово, ул. 1 Мая, д.1, 3	Для личного подсобного хозяйства	300	504	Местоположение границ земельного участка не установлено, требуется уточнение
132	59:37:0890101:321		Пермский край, Усольский район, с. Романово, ул. 1 Мая, дом 1, 1	Для личного подсобного хозяйства	1200	1417	Местоположение границ земельного участка не установлено, требуется уточнение
133	59:37:0890101:291	собственность	Пермский край, Усольский район, с Романово, ул. Молодежная, д 2	Для ведения личного подсобного хозяйства	1009	1109	Координаты характерных точек границ земельного участка определены с точностью ниже нормативной точности определения координат. По проекту межевания подлежит уточнению.
134	59:37:0890101:1139	собственность	Пермский край, Усольский район, с. Романово, ул. Молодёжная, 4-1	Отдельно стоящие усадебные жилые дома с придомовыми участками	1012	977	Координаты характерных точек границ земельного участка определены с точностью ниже нормативной точности определения координат. По проекту межевания подлежит уточнению.
135	59:37:0890101:1017		Пермский край, Усольский район, с/п Романовское, с. Романово, ул. Молодёжная, д. 4, кв. 2	Для ведения личного хозяйства	1300	786	Местоположение границ земельного участка не установлено, требуется уточнение
136	59:37:0890101:294		Пермский край, Усольский район, с Романово, ул Молодежная, д 6, кв 1	Для ведения личного хозяйства	840	890	Координаты характерных точек границ земельного участка определены с точностью ниже нормативной точности определения координат. По проекту межевания подлежит уточнению.
137	59:37:0890101:295	собственность	Пермский край, Усольский район, с Романово, ул Молодежная, 6-2	Для ведения личного подсобного хозяйства	600	668	Местоположение границ земельного участка не установлено, требуется уточнение
138	59:37:0890101:1060	собственность	Пермский край, Усольский район, с. Романово, ул. Молодёжная, 8-1	Для ведения личного подсобного хозяйства	1700	770	Местоположение границ земельного участка не установлено, требуется уточнение
139	59:37:0890101:110	собственность	Пермский край, Усольский район, с. Романово, ул. Молодёжная, дом 8, кв. 2	Для ведения личного хозяйства	1200	799	Местоположение границ земельного участка не установлено, требуется уточнение
140	59:37:0890101:298	собственность	Пермский край, Усольский район, с. Романово, ул. Молодёжная, 10-1	Для ведения личного подсобного хозяйства	765	815	Требуется исправление реестровой ошибки
141	59:37:0890101:299	собственность	Пермский край, Усольский район, с. Романово, ул. Молодёжная, д.10, кв.2	Для ведения личного хозяйства	658	679	Координаты характерных точек границ земельного участка определены с точностью ниже нормативной точности определения координат. По проекту межевания подлежит уточнению.

Номер земельного участка в соответствии с чертежом земельных участков	Кадастровый номер	Правовое положение	Адрес (описание местоположения)	Вид разрешенного использования	Площадь по документу, кв.м	Площадь по проекту, кв.м	Примечание
142	59:37:0890101:1361		Пермский край, Усольский район, с. Романово	Для ведения личного хозяйства		550	Местоположение границ земельного участка не установлено, требуется уточнение
143	59:37:0890101:300		Пермский край, Усольский район, с. Романово, ул. Молодёжная, д.12, кв.2	Для ведения личного подсобного хозяйства	700	845	Местоположение границ земельного участка не установлено, требуется уточнение
144	59:37:0890101:455		Пермский край, Усольский район, с. Романово	Для ведения личного подсобного хозяйства	300	682	Местоположение границ земельного участка не установлено, требуется уточнение
145	59:37:0890101:1004	собственность	Пермский край, Усольский район, с. Романово, ул. Молодежная, д.1, кв.2	Для эксплуатации одноэтажного жилого дома	770	766	Требуется исправление реестровой ошибки
146	59:37:0890101:582	собственность	Пермский край, Усольский район, с. Романово, ул. Молодежная	ул. Молодежная - земли общего пользования	6987	7512	Требуется исправление реестровой ошибки
147	59:37:0890101:454	собственность	Пермский край, Усольский район, с. Романово, ул. Молодежная, д.17, кв.2	Личное подсобное хозяйство	475	580	Требуется исправление реестровой ошибки
148	59:37:0890101:271	собственность	Пермский край, Усольский район, с. Романово, ул. Молодежная, д.17, кв.3	Для ведения личного подсобного хозяйства	600	1495	Местоположение границ земельного участка не установлено, требуется уточнение
149	59:37:0890101:272		Пермский край, Усольский район, с. Романово, ул. Молодежная, 17-1	Для личного подсобного хозяйства	1600	1757	Местоположение границ земельного участка не установлено, требуется уточнение
150	59:37:0890101:163	аренда	Пермский край, Усольский район, с. Романово, ул. Молодежная, 15-2	Для обслуживания нежилого помещения	388	398	Координаты характерных точек границ земельного участка определены с точностью ниже нормативной точности определения координат. По проекту межевания подлежит уточнению.
151	59:37:0890101:1179	собственность	Пермский край, Усольский район, с. Романово, ул. Молодёжная, 15-1	Отдельно стоящие садовые жилые дома с придомовыми участками	1000	1501	Требуется исправление реестровой ошибки
152	59:37:0890101:573	собственность	Пермский край, Усольский район, с. Романово, ул. Молодежная, д. № 13, кв. № 2	Для ведения личного хозяйства	2200	1550	Местоположение границ земельного участка не установлено, требуется уточнение
153	59:37:0890101:276		Пермский край, Усольский район, с. Романово, ул.	Для ведения личного подсобного хозяйства	1700	1591	Местоположение границ земельного участка не установлено, требуется уточнение

Номер земельного участка в соответствии с чертежом земельных участков	Кадастровый номер	Правовое положение	Адрес (описание местоположения)	Вид разрешенного использования	Площадь по документу, кв.м	Площадь по проекту, кв.м	Примечание
			Молодежная, 13-1				
154	59:37:0890101:1192	собственность	Пермский край, Усольский район, с. Романово, ул. Тракторная, д. 92	Отдельно стоящие усадебные жилые дома с придомовыми участками	1710	1819	Требуется исправление реестровой ошибки
155	59:37:0890101:1157	собственность	Пермский край, Усольский район, с. Романово, ул. Тракторная, д.94-1	Для ведения личного подсобного хозяйства	800	542	Местоположение границ земельного участка не установлено, требуется уточнение
156	59:37:0890101:48		Пермский край, Усольский район, с. Романово, ул. Тракторная, д. 94	Для личного подсобного хозяйства	600	914	Местоположение границ земельного участка не установлено, требуется уточнение
157	59:37:0890101:6	собственность	Пермский край, Усольский район, с. Романово, ул. Тракторная, дом 96	Для ведения личного хозяйства	1393	1423	Требуется исправление реестровой ошибки
158	59:37:0890101:132	собственность	Пермский край, Усольский район, с. Романово, ул. Тракторная, д. 98	Для ведения личного подсобного хозяйства	2422	2384	Требуется исправление реестровой ошибки
159	59:37:0890101:1172	общая долевая собственность	Пермский край, Усольский район, с. Романово, ул. Тракторная, д. 100	Отдельно стоящие усадебные жилые дома с придомовыми участками	1164	1231	Требуется исправление реестровой ошибки
160	59:37:0890101:554	собственность	Пермский край, Усольский район, с. Романово, ул. Молодежная, 11, квартира 2	Для ведения личного подсобного хозяйства	714	1362	Координаты характерных точек границ земельного участка определены с точностью ниже нормативной точности определения координат. По проекту межевания подлежит уточнению.
161	59:37:0890101:278	общая долевая собственность	Пермский край, Усольский район, с. Романово, ул. Молодежная, 11-1	Для ведения личного подсобного хозяйства	2065	2124	Местоположение границ земельного участка не установлено, требуется уточнение
162	59:37:0890101:279	собственность	Пермский край, Усольский район, с. Романово, ул. Молодежная, 9/2	Для личного подсобного хозяйства	600	602	Координаты характерных точек границ земельного участка определены с точностью ниже нормативной точности определения координат. По проекту межевания подлежит уточнению.
163	59:37:0890101:171	собственность	Пермский край, Усольский район, с. Романово, ул. Молодежная, 9 ориентир квартиры 2	Под огородничество	617	637	Координаты характерных точек границ земельного участка определены с точностью ниже нормативной точности определения координат. По проекту межевания подлежит уточнению.
164	59:37:0890101:280	собственность	Пермский край, Усольский район, с. Романово	Для ведения личного хозяйства	760	1030	Местоположение границ земельного участка не установлено, требуется уточнение

Номер земельного участка в соответствии с чертежом земельных участков	Кадастровый номер	Правовое положение	Адрес (описание местоположения)	Вид разрешенного использования	Площадь по документу, кв.м	Площадь по проекту, кв.м	Примечание
165	59:37:0890101:281	общая долевая собственность	Пермский край, Усольский район, с.Романово, ул.Молодёжная, дом 7, 2	Для личного подсобного хозяйства	900	744	Местоположение границ земельного участка не установлено, требуется уточнение
166	59:37:0890101:1095	общая долевая собственность	Пермский край, Усольский район, с. Романово, ул. Молодежная, 7-1	Для ведения личного подсобного хозяйства	1200	829	Местоположение границ земельного участка не установлено, требуется уточнение
167	59:37:0890101:200	собственность	Пермский край, Усольский район, с. Романово, ул. Молодежная, дом 5, кв. 2	Для ведения личного подсобного хозяйства	900	897	Местоположение границ земельного участка не установлено, требуется уточнение
168	59:37:0890101:284		Пермский край, Усольский район, с. Романово, ул. Молодежная, дом 5, 1	Для личного подсобного хозяйства	1200	983	Местоположение границ земельного участка не установлено, требуется уточнение
169	59:37:0890101:285		Пермский край, Усольский район, с. Романово, ул. Молодежная, дом 3, 2	Для личного подсобного хозяйства	200	607	Местоположение границ земельного участка не установлено, требуется уточнение
170	59:37:0890101:286	собственность	Пермский край, Усольский район, с. Романово, ул. Молодежная, дом 3, 1	Для личного подсобного хозяйства	800	1151	Местоположение границ земельного участка не установлено, требуется уточнение
171	59:37:0890101:287	собственность	Пермский край, Усольский район, с. Романово, ул. Молодёжная, д. 1, кв. 2	Для ведения личного хозяйства	1320	1427	Координаты характерных точек границ земельного участка определены с точностью ниже нормативной точности определения координат. По проекту межевания подлежит уточнению.
172	59:37:0890101:288		Пермский край, Усольский район, с. Романово, ул. Молодёжная, дом 1, 1	Для личного подсобного хозяйства	600	1233	Местоположение границ земельного участка не установлено, требуется уточнение
173	59:37:0890101:254	собственность	Пермский край, Усольский район, с. Романово, ул. Тракторная, дом 74	Для ведения личного подсобного хозяйства	970	1027	Координаты характерных точек границ земельного участка определены с точностью ниже нормативной точности определения координат. По проекту межевания подлежит уточнению.
174	59:37:0890101:253	собственность	Пермский край, Усольский район, с. Романово, ул. Тракторная, д. 76	Для личного подсобного хозяйства	1966	2002	Местоположение границ земельного участка не установлено, требуется уточнение
175	59:37:0890101:1006	собственность	Пермский край, Усольский район, с. Романово, ул. Тракторная, д. № 78	Для ведения личного подсобного хозяйства	1400	2222	Местоположение границ земельного участка не установлено, требуется уточнение

Номер земельного участка в соответствии с чертежом земельных участков	Кадастровый номер	Правовое положение	Адрес (описание местоположения)	Вид разрешенного использования	Площадь по документу, кв.м	Площадь по проекту, кв.м	Примечание
176	59:37:0890101:251	собственность	Пермский край, Усольский район, с. Романово, ул. Тракторная, 80	Личное подсобное хозяйство	2399	2481	Координаты характерных точек границ земельного участка определены с точностью ниже нормативной точности определения координат. По проекту межевания подлежит уточнению.
177	59:37:0890101:250		Пермский край, Усольский район, с. Романово, ул. Тракторная, 82-1	Для ведения личного подсобного хозяйства	1495	1574	Требуется исправление реестровой ошибки
178	59:37:0890101:249	собственность	Пермский край, Усольский район, с. Романово, ул. Тракторная, 82, 2	Для ведения личного подсобного хозяйства	1200	1577	Местоположение границ земельного участка не установлено, требуется уточнение
179	59:37:0890101:248		Пермский край, Усольский район, с. Романово	Личное подсобное хозяйство	2266	2168	Местоположение границ земельного участка не установлено, требуется уточнение
180	59:37:0890101:247	собственность	Пермский край, Усольский район, с. Романово, ул. Тракторная, дом 86	Для ведения личного подсобного хозяйства	2080	2134	Требуется исправление реестровой ошибки
181	59:37:0890101:187	собственность	Пермский край, Усольский район, с. Романово, ул. Тракторная, д. 88а	Для ведения личного подсобного хозяйства	2629	2626	Координаты характерных точек границ земельного участка определены с точностью ниже нормативной точности определения координат. По проекту межевания подлежит уточнению.
182	59:37:0890101:1360		Пермский край, Усольский район, с. Романово, ул. Тракторная, д. 90, кв. 2	Для ведения личного подсобного хозяйства	300	500	Местоположение границ земельного участка не установлено, требуется уточнение
183	59:37:0890101:1008	общая долевая собственность	Пермский край, Усольский район, с. Романово	Под жилищной застройкой	1162	1196	Координаты характерных точек границ земельного участка определены с точностью ниже нормативной точности определения координат. По проекту межевания подлежит уточнению.
184	59:37:0890101:1007	собственность	Пермский край, Усольский район, с. Романово, ул. Тракторная, д. №117, кв. 1	Под жилищной застройкой	453	477	Координаты характерных точек границ земельного участка определены с точностью ниже нормативной точности определения координат. По проекту межевания подлежит уточнению.
185	59:37:3390101:27 (59:37:0000000:65)	аренда	Пермский край, Усольский район	Для обслуживания объекта: "Электросетевой комплекс ПС 35/10 кВ "Романово"	14	14	Требуется исправление реестровой ошибки
186	59:37:0000000:2087 (1), (2)	собственность	Пермский край, Усольский район, с. Романово, ул. Тракторная, 115б	Предприятия IV-V класса вредности различного профиля	6630	6630	Требуется исправление реестровой ошибки
187	59:37:3390101:24 (59:37:0000000:65)	аренда	Пермский край, Усольский район	Для обслуживания объекта:	4		Требуется исправление реестровой ошибки

Номер земельного участка в соответствии с чертежом земельных участков	Кадастровый номер	Правовое положение	Адрес (описание местоположения)	Вид разрешенного использования	Площадь по документу, кв.м	Площадь по проекту, кв.м	Примечание
				"Электросетевой комплекс ПС 35/10 кВ "Романово"			
188	59:37:0890101:14	собственность	Пермский край, Усольский район, с. Романово, ул. Тракторная, д. 115а	Для ведения личного подсобного хозяйства	1010	1011	Местоположение границ земельного участка не установлено, требуется уточнение
189	59:37:0890101:1182	собственность	Пермский край, Усольский район, с. Романово, ул.Тракторная, 113	Отдельно стоящие усадебные жилые дома с придомовыми участками	2169	2300	Требуется исправление реестровой ошибки
190	59:37:0890101:229	собственность	Пермский край, Усольский район, с. Романово, ул.Тракторная, 113а	Для ведения личного подсобного хозяйства	1606	1754	Требуется исправление реестровой ошибки
191	59:37:0890101:1052	общая долевая собственность	Пермский край, Усольский район, с. Романово, пер. Яйвенский, 31	Для ведения личного подсобного хозяйства	1550	1574	Требуется исправление реестровой ошибки
192	59:37:0890101:301	собственность	Пермский край, Усольский район, с. Романово, пер. Яйвенский, дом 17	Для ведения личного подсобного хозяйства	1680	1688	Требуется исправление реестровой ошибки
193	59:37:0890101:18	собственность	Пермский край, Усольский район, с. Романово, пер. Яйвенский, д. 15	Для ведения личного подсобного хозяйства	2608	2618	Координаты характерных точек границ земельного участка определены с точностью ниже нормативной точности определения координат. По проекту межевания подлежит уточнению.
194	59:37:0890101:19	собственность	Пермский край, Усольский район, с. Романово, пер. Яйвенский	для индивидуального садоводства	2729	2221	Местоположение границ земельного участка не установлено, требуется уточнение
195	59:37:0890101:1362	собственность	Пермский край, Усольский район, с. Романово, пер. Яйвенский, дом 11	Для ведения личного хозяйства	788	829	Требуется исправление реестровой ошибки
196	59:37:0890101:22	общая долевая собственность	Пермский край, Усольский район, с. Романово, пер. Яйвенский, дом 9	Для ведения личного подсобного хозяйства	1834	1870	Координаты характерных точек границ земельного участка определены с точностью ниже нормативной точности определения координат. По проекту межевания подлежит уточнению.
197	59:37:0890101:173	аренда	Пермский край, Усольский район, с. Романово, пер. Яйвенский, 29	Для ведения личного подсобного хозяйства	1500	1503	Координаты характерных точек границ земельного участка определены с точностью ниже нормативной точности определения координат. По проекту межевания подлежит уточнению.
198	59:37:0890101:1150	аренда	Пермский край, Усольский район, с. Романово, пер.	Отдельно стоящие усадебные жилые дома с придомовыми	1540	1610	Требуется исправление реестровой ошибки

Номер земельного участка в соответствии с чертежом земельных участков	Кадастровый номер	Правовое положение	Адрес (описание местоположения)	Вид разрешенного использования	Площадь по документу, кв.м	Площадь по проекту, кв.м	Примечание
			Яйвенский, 27	участками			
199	59:37:0890101:1363	собственность	Пермский край, Усольский район, с. Романово, пер. Яйвенский, пер. Яйвенский	Для ведения личного хозяйства	712	753	Требуется исправление реестровой ошибки
200	59:37:0890101:1199	аренда	Пермский край, Усольский район, с. Романово, ул. Радужная, 5	Отдельно стоящие усадебные жилые дома с придомовыми участками	1163	1206	Требуется исправление реестровой ошибки
201	59:37:0890101:1024	собственность	Пермский край, Усольский район, с. Романово, пер. Яйвенский, д. 19	Для ведения личного хозяйства	1000	1089	Требуется исправление реестровой ошибки
202	59:37:0890101:1023	собственность	Пермский край, Усольский район, с. Романово, пер. Яйвенский, д. 21	Для ведения личного хозяйства	480	514	Требуется исправление реестровой ошибки
203	59:37:0890101:35	собственность	Пермский край, Усольский район, с. Романово, пер. Яйвенский, 16	Для ведения личного подсобного хозяйства	660	659	Требуется исправление реестровой ошибки
204	59:37:0890101:1031	собственность	Пермский край, Усольский район, с. Романово, ул. Тракторная, 111а	Для индивидуального жилищного строительства	420	423	Требуется исправление реестровой ошибки
205	59:37:0890101:1073	собственность	Пермский край, Усольский район, с. Романово, пер. Яйвенский, 16а	Для огородничества	374	340	Требуется исправление реестровой ошибки
206	59:37:0890101:131	собственность	Пермский край, Усольский район, с. Романово, ул. Тракторная, в районе дома №111	Для ведения огородничества	326	349	Требуется исправление реестровой ошибки
207	59:37:0890101:381	собственность	Пермский край, Усольский район, с. Романово, ул. Тракторная, дом 111	Личное подсобное хозяйство	2191	2251	Требуется исправление реестровой ошибки
208	59:37:0890101:43	аренда	Пермский край, Усольский район, с. Романово, ул. Тракторная, 97	Для обслуживания отделения почтовой связи	133	125	Координаты характерных точек границ земельного участка определены с точностью ниже нормативной точности определения координат. По проекту межевания подлежит уточнению.
209	59:37:0890101:1147	собственность	Пермский край, Усольский район, с. Романово, ул.	Отдельно стоящие усадебные жилые дома с придомовыми	1502	1503	Требуется исправление реестровой ошибки

Номер земельного участка в соответствии с чертежом земельных участков	Кадастровый номер	Правовое положение	Адрес (описание местоположения)	Вид разрешенного использования	Площадь по документу, кв.м	Площадь по проекту, кв.м	Примечание
			Трактовая, 107	участками			
210	59:37:0890101:382		Пермский край, Усольский район, с. Романово, пер. Яйвенский, дом 10	Для личного подсобного хозяйства	600	606	Местоположение границ земельного участка не установлено, требуется уточнение
211	59:37:0890101:1020	собственность	Пермский край, Усольский район, Романовское сельское поселение, с. Романово, пер. Подчуской, 7	Для ведения личного подсобного хозяйства	1114	1164	Требуется исправление реестровой ошибки
213	59:37:0890101:1091	собственность	Пермский край, Усольский район, с. Романово, пер. Подчуской, 1	Отдельно стоящие усадебные жилые дома с придомовыми участками	904	960	Требуется исправление реестровой ошибки
214	59:37:0890101:1092	собственность	Пермский край, Усольский район, с. Романово, пер. Подчуской, 3а	Отдельно стоящие усадебные жилые дома с придомовыми участками	1030	1046	Требуется исправление реестровой ошибки
215	59:37:0890101:31	собственность	Пермский край, Усольский район, с. Романово, пер. Яйвенский, 7	Для личного подсобного хозяйства	2168	1937	Требуется исправление реестровой ошибки
216	59:37:0890101:33	общая долевая собственность	Пермский край, Усольский район, с. Романово, пер. Яйвенский, дом 5, 2	Для личного подсобного хозяйства	2310	3184	Требуется исправление реестровой ошибки
217	59:37:0890101:1016	собственность	Пермский край, Усольский район, с. Романово, пер. Яйвенский, район д. 3-2	Для огородничества	270	271	Требуется исправление реестровой ошибки
218	59:37:0890101:36	собственность	Пермский край, Усольский район, с. Романово, пер. Яйвенский, дом 3, кв. 2	Для личного подсобного хозяйства	1210	1511	Требуется исправление реестровой ошибки
219	59:37:0890101:400 (1), (2)	собственность	Пермский край, Усольский район, с. Романово, пер. Яйвенский, дом 3, 1	Для личного подсобного хозяйства	2390	3142	Требуется исправление реестровой ошибки
220	59:37:0890101:401		Пермский край, Усольский район, с. Романово, пер. Яйвенский, дом 1	Для личного подсобного хозяйства	2000	1140	Местоположение границ земельного участка не установлено, требуется уточнение
221	59:37:0890101:402	собственность	Пермский край, Усольский район, с.	Для ведения личного подсобного хозяйства	1596	2167	Требуется исправление реестровой ошибки

Номер земельного участка в соответствии с чертежом земельных участков	Кадастровый номер	Правовое положение	Адрес (описание местоположения)	Вид разрешенного использования	Площадь по документу, кв.м	Площадь по проекту, кв.м	Примечание
			Романово, пер. Яйвенский, дом 1, квартира 1				
222	59:37:3390101:245	собственность	Пермский край, Усольский район, район с. Романово	Для ведения сельскохозяйственного производства	805	805	Требуется исправление реестровой ошибки
223	59:37:0890101:24	собственность	Пермский край, Усольский район, с. Романово, пер. Яйвенский, 6-а	Для индивидуального огородничества.	514	640	Координаты характерных точек границ земельного участка определены с точностью ниже нормативной точности определения координат. По проекту межевания подлежит уточнению.
224	59:37:0890101:1136	аренда	Пермский край, Усольский район, с. Романово, пер. Яйвенский, 4а	Отдельно стоящие усадебные жилые дома с придомовыми участками	1101	969	Требуется исправление реестровой ошибки
225	59:37:0890101:1160	собственность	Пермский край, Усольский район, с. Романово, пер. Яйвенский, 6	Отдельно стоящие усадебные жилые дома с придомовыми участками	1694	1670	Требуется исправление реестровой ошибки
226	59:37:0890101:29	собственность	Пермский край, Усольский район, с. Романово, пер. Яйвенский, 8	Личное подсобное хозяйство	1460	1792	Местоположение границ земельного участка не установлено, требуется уточнение
227	59:37:0890101:30	собственность	Пермский край, Усольский район, с. Романово, ул. Совхозная, дом 2	Для ведения личного хозяйства	1199	1495	Координаты характерных точек границ земельного участка определены с точностью ниже нормативной точности определения координат. По проекту межевания подлежит уточнению.
228	59:37:0890101:39		Пермский край, Усольский район, с. Романово, ул. Совхозная, дом 4	Для личного подсобного хозяйства	600	643	Координаты характерных точек границ земельного участка определены с точностью ниже нормативной точности определения координат. По проекту межевания подлежит уточнению.
229	59:37:0890101:548	собственность	Пермский край, Усольский район, с. Романово, ул. Совхозная, 6	Для ведения личного подсобного хозяйства	400	495	Координаты характерных точек границ земельного участка определены с точностью ниже нормативной точности определения координат. По проекту межевания подлежит уточнению.
230	59:37:0890101:1153	собственность	Пермский край, Усольский район, с. Романово, ул. Совхозная, 6а	Отдельно стоящие усадебные жилые дома с придомовыми участками	822	889	Требуется исправление реестровой ошибки
231	59:37:0890101:1183	собственность	Пермский край, Усольский район, с. Романово, ул. Совхозная, 10	Отдельно стоящие усадебные жилые дома с придомовыми участками	2061	2314	Требуется исправление реестровой ошибки
232	59:37:0890101:34		Пермский край, Усольский район, с. Романово, пер. Яйвенский, 4	Для ведения личного хозяйства	1768	1784	Координаты характерных точек границ земельного участка определены с точностью ниже нормативной точности определения координат. По проекту межевания подлежит уточнению.

Номер земельного участка в соответствии с чертежом земельных участков	Кадастровый номер	Правовое положение	Адрес (описание местоположения)	Вид разрешенного использования	Площадь по документу, кв.м	Площадь по проекту, кв.м	Примечание
233	59:37:0890101:37	собственность	Пермский край, Усольский район, с. Романово, пер. Яйвенский	Для ведения личного подсобного хозяйства	1799	2267	Местоположение границ земельного участка не установлено, требуется уточнение
234	59:37:0890101:161	собственность	Пермский край, Усольский район, с. Романово, ул. Совхозная, 5	Для ведения личного подсобного хозяйства	2059	2152	Координаты характерных точек границ земельного участка определены с точностью ниже нормативной точности определения координат. По проекту межевания подлежит уточнению.
235	59:37:0890101:524 (59:37:0000000:66)	аренда	Пермский край, Усольский район	Для обслуживания объекта: "Электросетевой комплекс ПС 35/10 кВ "Романово"	14	14	Требуется исправление реестровой ошибки
236	59:37:0890101:523 (59:37:0000000:66)	аренда	Пермский край, Усольский район	Для обслуживания объекта: "Электросетевой комплекс ПС 35/10 кВ "Романово"	14	14	Требуется исправление реестровой ошибки
237	59:37:0890101:528 (59:37:0000000:66)	аренда	Пермский край, Усольский район	Для обслуживания объекта: "Электросетевой комплекс ПС 35/10 кВ "Романово"	14	14	Требуется исправление реестровой ошибки
238	59:37:0890101:529 (59:37:0000000:66)	аренда	Пермский край, Усольский район	Для обслуживания объекта: "Электросетевой комплекс ПС 35/10 кВ "Романово"	4	4	Требуется исправление реестровой ошибки
239	59:37:0890101:530 (59:37:0000000:66)	аренда	Пермский край, Усольский район	Для обслуживания объекта: "Электросетевой комплекс ПС 35/10 кВ "Романово"	14	14	Требуется исправление реестровой ошибки
240	59:37:3390101:9 (59:37:0000000:65)	аренда	Пермский край, Усольский район	Для обслуживания объекта: "Электросетевой комплекс ПС 35/10 кВ "Романово"	14	14	Требуется исправление реестровой ошибки
242	59:37:0890101:50		Пермский край, Усольский район, с. Романово, ул. Тракторная, дом 95	Для личного подсобного хозяйства	1200	1829	Местоположение границ земельного участка не установлено, требуется уточнение
243	59:37:0890101:1005	общая долевая собственность	Пермский край, Усольский район, с. Романово, ул. Тракторная, 93-2	Для ведения личного хозяйства	800	1409	Местоположение границ земельного участка не установлено, требуется уточнение

Номер земельного участка в соответствии с чертежом земельных участков	Кадастровый номер	Правовое положение	Адрес (описание местоположения)	Вид разрешенного использования	Площадь по документу, кв.м	Площадь по проекту, кв.м	Примечание
244	59:37:0890101:53	общая долевая собственность	Пермский край, Усольский район, с. Романово, пер. Заречный, 22	Для ведения личного хозяйства	1279	1307	Местоположение границ ранее учтенного земельного участка не установлено в соответствии с требованиями действующего земельного законодательства.
245	59:37:0890101:4		Пермский край, Усольский район, с. Романово	Для ведения личного подсобного хозяйства	600	647	Местоположение границ земельного участка не установлено, требуется уточнение
246	59:37:0890101:52	собственность	Пермский край, Усольский район, с. Романово, пер. Заречный, 26	Для ведения личного подсобного хозяйства	1733	1797	Требуется исправление реестровой ошибки
247	59:37:0890101:44	собственность	Пермский край, Усольский район, с. Романово, ул. Совхозная, дом 103	Для личного подсобного хозяйства	900	1918	Местоположение границ земельного участка не установлено, требуется уточнение
248	59:37:0890101:28	собственность	Пермский край, Усольский район, с. Романово, ул. Совхозная, дом 1	Для ведения личного подсобного хозяйства	914	1100	Координаты характерных точек границ земельного участка определены с точностью ниже нормативной точности определения координат. По проекту межевания подлежит уточнению.
249	59:37:0890101:42		Пермский край, Усольский район, с. Романово, ул. Совхозная, дом 3	Для личного подсобного хозяйства	1300	2417	Местоположение границ земельного участка не установлено, требуется уточнение
250	59:37:0890101:256 (1), (2)	собственность	Пермский край, Усольский район, с. Романово, ул. Тракторная, дом 91, 2	Для личного подсобного хозяйства	886	911	Требуется исправление реестровой ошибки
251	59:37:0890101:257	собственность	Пермский край, Усольский район, с. Романово, ул. Тракторная, дом 91, 1	Для ведения личного подсобного хозяйства	400	924	Местоположение границ земельного участка не установлено, требуется уточнение
252	59:37:0890101:258	собственность	Пермский край, Усольский район, с. Романово, ул. Тракторная, 89	Для ведения личного подсобного хозяйства	1538	2027	Местоположение границ земельного участка не установлено, требуется уточнение
253	59:37:0890101:167	собственность	Пермский край, Усольский район, с. Романово, ул. Тракторная, д. 85, кв. 2	Для ведения личного подсобного хозяйства	884	898	Координаты характерных точек границ земельного участка определены с точностью ниже нормативной точности определения координат. По проекту межевания подлежит уточнению.
254	59:37:0890101:442	собственность	Пермский край, Усольский район, с. Романово, ул. Тракторная, дом 85, 1	Для личного подсобного хозяйства	711	701	Требуется исправление реестровой ошибки
255	59:37:0890101:73	собственность	Пермский край, Усольский район, с. Романово, пер.	Для ведения дачного хозяйства и строительства жилого	1900	2594	Координаты характерных точек границ земельного участка определены с точностью ниже нормативной точности определения координат. По проекту межевания подлежит уточнению.

Номер земельного участка в соответствии с чертежом земельных участков	Кадастровый номер	Правовое положение	Адрес (описание местоположения)	Вид разрешенного использования	Площадь по документу, кв.м	Площадь по проекту, кв.м	Примечание
			Заречный, 10	дома.			
256	59:37:0890101:418	собственность	Пермский край, Усольский район, с. Романово, пер. Заречный, 12а	Для ведения личного хозяйства	1477	1502	Требуется исправление реестровой ошибки
257	59:37:0890101:259	собственность	Пермский край, Усольский район, с. Романово, пер. Заречный, 12б	Для личного подсобного хозяйства	704	725	Требуется исправление реестровой ошибки
258	59:37:0890101:409 (1), (2)	собственность	Пермский край, Усольский район, с. Романово, пер. Заречный, дом 20	Для ведения личного подсобного хозяйства	1000	2163	Местоположение границ земельного участка не установлено, требуется уточнение
259	59:37:0890101:1080	собственность	Пермский край, Усольский район, с. Романово, ул. Тракторная, 81а	Отдельно стоящие усадебные жилые дома с придомовыми участками	1349	1324	Требуется исправление реестровой ошибки
260	59:37:0890101:1081	собственность	Пермский край, Усольский район, с. Романово, ул. Тракторная, 81	Отдельно стоящие усадебные жилые дома с придомовыми участками	1350	1501	Требуется исправление реестровой ошибки
261	59:37:0890101:1155	собственность	Пермский край, Усольский район, с. Романово, ул. Тракторная, 79	Отдельно стоящие усадебные жилые дома с придомовыми участками	1858	1957	Требуется исправление реестровой ошибки
262	59:37:0890101:265	собственность	Пермский край, Усольский район, с. Романово, ул. Тракторная, 77	Личное подсобное хозяйство	1555	1493	Требуется исправление реестровой ошибки
263	59:37:0890101:82	собственность	Пермский край, Усольский район, с. Романово, ул. Тракторная, 75	Для обслуживания здания магазина	1011	1024	Требуется исправление реестровой ошибки
264	59:37:0890101:267	собственность	Пермский край, Усольский район, с. Романово, ул. Тракторная, 73	Для обслуживания торгового центра	869	919	Местоположение границ земельного участка не установлено, требуется уточнение
265	59:37:0890101:1113	общая долевая собственность	Пермский край, Усольский район, с. Романово, ул. Тракторная, 71	Для ведения личного подсобного хозяйства	1900	2248	Местоположение границ земельного участка не установлено, требуется уточнение
266	59:37:0890101:1354		Пермский край, Усольский район, с. Романово, ул. Тракторная	Религиозное использование	1443	1444	Требуется исправление реестровой ошибки
267	59:37:0890101:1093	постоянное	Пермский край,	Для размещения	782	777	Требуется исправление реестровой ошибки

Номер земельного участка в соответствии с чертежом земельных участков	Кадастровый номер	Правовое положение	Адрес (описание местоположения)	Вид разрешенного использования	Площадь по документу, кв.м	Площадь по проекту, кв.м	Примечание
		(бессрочное) пользование	Усольский район, с. Романово, в районе ул. Тракторная, 67	автостанции			
268	59:37:0890101:89	собственность	Пермский край, Усольский район, с. Романово, в районе ул. Тракторная, 65	Для обслуживания здания магазина	159	157	Координаты характерных точек границ земельного участка определены с точностью ниже нормативной точности определения координат. По проекту межевания подлежит уточнению.
269	59:37:0890101:97	собственность	Пермский край, Усольский район, с. Романово, в районе ул. Тракторная, 50-1	Для ведения личного подсобного хозяйства	1100	1164	Требуется исправление реестровой ошибки
270	59:37:0890101:90	собственность	Пермский край, Усольский район, с. Романово, пер. Заречный, д. 2	Под жилую застройку Дачную	1224	1230	Требуется исправление реестровой ошибки
271	59:37:0890101:51 (1), (2)	собственность	Пермский край, Усольский район, с. Романово, пер. Заречный, дом 4	Для ведения личного подсобного хозяйства	1539	1640	Требуется исправление реестровой ошибки
273	59:37:0890101:410	собственность	Пермский край, район Усольский, с Романово	Для обслуживания скважины	3600	3600	Координаты характерных точек границ земельного участка определены с точностью ниже нормативной точности определения координат. По проекту межевания подлежит уточнению.
274	59:37:0890101:546 (59:37:0000000:66)	аренда	Пермский край, Усольский район	Для обслуживания объекта: "Электросетевой комплекс ПС 35/10 кВ "Романово"	4	4	Требуется исправление реестровой ошибки
275	59:37:0890101:545 (59:37:0000000:66)	аренда	Пермский край, Усольский район	Для обслуживания объекта: "Электросетевой комплекс ПС 35/10 кВ "Романово"	4	4	Требуется исправление реестровой ошибки
276	59:37:0890101:544 (59:37:0000000:66)	аренда	Пермский край, Усольский район	Для обслуживания объекта: "Электросетевой комплекс ПС 35/10 кВ "Романово"	4	4	Требуется исправление реестровой ошибки
277	59:37:0890101:543 (59:37:0000000:66)	аренда	Пермский край, Усольский район	Для обслуживания объекта: "Электросетевой комплекс ПС 35/10 кВ "Романово"	4	4	Требуется исправление реестровой ошибки
278	59:37:0890101:542 (59:37:0000000:66)	аренда	Пермский край, Усольский район	Для обслуживания объекта: "Электросетевой комплекс ПС 35/10 кВ"	4	4	Требуется исправление реестровой ошибки

Номер земельного участка в соответствии с чертежом земельных участков	Кадастровый номер	Правовое положение	Адрес (описание местоположения)	Вид разрешенного использования	Площадь по документу, кв.м	Площадь по проекту, кв.м	Примечание
				"Романово"			
279	59:37:0890101:541 (59:37:0000000:66)	аренда	Пермский край, Усольский район	Для обслуживания объекта: "Электросетевой комплекс ПС 35/10 кВ "Романово"	4	4	Требуется исправление реестровой ошибки
280	59:37:0890101:540 (59:37:0000000:66)	аренда	Пермский край, Усольский район	Для обслуживания объекта: "Электросетевой комплекс ПС 35/10 кВ "Романово"	4	4	Требуется исправление реестровой ошибки
281	59:37:0890101:539 (59:37:0000000:66)	аренда	Пермский край, Усольский район	Для обслуживания объекта: "Электросетевой комплекс ПС 35/10 кВ "Романово"	4	4	Требуется исправление реестровой ошибки
282	59:37:0890101:538 (59:37:0000000:66)	аренда	Пермский край, Усольский район	Для обслуживания объекта: "Электросетевой комплекс ПС 35/10 кВ "Романово"	4	4	Требуется исправление реестровой ошибки
283	59:37:0890101:537 (59:37:0000000:66)	аренда	Пермский край, Усольский район	Для обслуживания объекта: "Электросетевой комплекс ПС 35/10 кВ "Романово"	4	4	Требуется исправление реестровой ошибки
284	59:37:0890101:497 (59:37:0000000:66)	аренда	Пермский край, Усольский район	Для обслуживания объекта: "Электросетевой комплекс ПС 35/10 кВ "Романово"	4	4	Требуется исправление реестровой ошибки
285	59:37:0890101:498 (59:37:0000000:66)	аренда	Пермский край, Усольский район	Для обслуживания объекта: "Электросетевой комплекс ПС 35/10 кВ "Романово"	4	4	Требуется исправление реестровой ошибки
286	59:37:0890101:499 (59:37:0000000:66)	аренда	Пермский край, Усольский район	Для обслуживания объекта: "Электросетевой комплекс ПС 35/10 кВ "Романово"	4	4	Требуется исправление реестровой ошибки
287	59:37:0890101:502 (59:37:0000000:66)	аренда	Пермский край, Усольский район	Для обслуживания объекта: "Электросетевой комплекс ПС 35/10 кВ "Романово"	4	4	Требуется исправление реестровой ошибки

Номер земельного участка в соответствии с чертежом земельных участков	Кадастровый номер	Правовое положение	Адрес (описание местоположения)	Вид разрешенного использования	Площадь по документу, кв.м	Площадь по проекту, кв.м	Примечание
288	59:37:0890101:503 (59:37:0000000:66)	аренда	Пермский край, Усольский район	Для обслуживания объекта: "Электросетевой комплекс ПС 35/10 кВ "Романово"	4	4	Требуется исправление реестровой ошибки
289	59:37:0890101:504 (59:37:0000000:66)	аренда	Пермский край, Усольский район	Для обслуживания объекта: "Электросетевой комплекс ПС 35/10 кВ "Романово"	4	4	Требуется исправление реестровой ошибки
290	59:37:0890101:505 (59:37:0000000:66)	аренда	Пермский край, Усольский район	Для обслуживания объекта: "Электросетевой комплекс ПС 35/10 кВ "Романово"	4	4	Требуется исправление реестровой ошибки
291	59:37:0890101:506 (59:37:0000000:66)	аренда	Пермский край, Усольский район	Для обслуживания объекта: "Электросетевой комплекс ПС 35/10 кВ "Романово"	4	4	Требуется исправление реестровой ошибки
292	59:37:0890101:507 (59:37:0000000:66)	аренда	Пермский край, Усольский район	Для обслуживания объекта: "Электросетевой комплекс ПС 35/10 кВ "Романово"	4	4	Требуется исправление реестровой ошибки
293	59:37:0890101:1176	собственность	Пермский край, Усольский район, с. Романово, ул. Сретенская	Отдельно стоящие усадебные жилые дома с участками, с возможностью содержания и разведения домашнего скота и птицы	2597	2536	Требуется исправление реестровой ошибки
294	59:37:0890101:453	собственность	Пермский край, Усольский район, с. Романово, ул. Сретенская, 4	Под огородничество	623	621	Координаты характерных точек границ земельного участка определены с точностью ниже нормативной точности определения координат. По проекту межевания подлежит уточнению.
295	59:37:0890101:1162	собственность	Пермский край, Усольский район, с. Романово, ул. Школьная, д. 24б	Малоэтажная многоквартирная жилая застройка	1276	1336	Требуется исправление реестровой ошибки
296	59:37:0890101:323	собственность	Пермский край, Усольский район, с. Романово, ул. Школьная, дом 24	Для ведения личного подсобного хозяйства	2138	2168	Требуется исправление реестровой ошибки
297	59:37:0890101:65	аренда	Пермский край, Усольский район, с.	Личное подсобное хозяйство	1618	1614	Координаты характерных точек границ земельного участка определены с точностью ниже нормативной точности определения координат. По

Номер земельного участка в соответствии с чертежом земельных участков	Кадастровый номер	Правовое положение	Адрес (описание местоположения)	Вид разрешенного использования	Площадь по документу, кв.м	Площадь по проекту, кв.м	Примечание
			Романово, ул. Школьная, 24а				проекту межевания подлежит уточнению.
298	59:37:0890101:135	собственность	Пермский край, Усольский район, с. Романово, ул. Школьная, 22а	Ведение личного подсобного хозяйства	2000	2153	Координаты характерных точек границ земельного участка определены с точностью ниже нормативной точности определения координат. По проекту межевания подлежит уточнению.
299	59:37:0890101:162	собственность	Пермский край, Усольский район, с. Романово, ул. Школьная, 22б	Для ведения личного подсобного хозяйства	1500	1563	Координаты характерных точек границ земельного участка определены с точностью ниже нормативной точности определения координат. По проекту межевания подлежит уточнению.
300	59:37:0890101:122	аренда	Пермский край, Усольский район, с. Романово, ул. Школьная, 22в	Для ведения личного подсобного хозяйства	1500	1550	Координаты характерных точек границ земельного участка определены с точностью ниже нормативной точности определения координат. По проекту межевания подлежит уточнению.
301	59:37:0890101:589	собственность	Пермский край, Усольский район, с. Романово, ул. Сретенская	Ул.Сретенская - земли общего пользования	4663	4929	Требуется исправление реестровой ошибки
302	59:37:0890101:1351		Пермский край, Усольский район, с. Романово, ул. Сретенская	Религиозное использование	5842	5298	Требуется исправление реестровой ошибки
303	59:37:0890101:1098	общая долевая собственность	Пермский край, Усольский район, с. Романово, ул. Тракторная, д. 72	Административные здания, офисы, конторы различных организаций, компаний	3346	1359	Земельный участок остается в измененных границах
304	59:37:0890101:1019	собственность	Пермский край, Усольский район, с. Романово, ул. Тракторная, 70	Для проектирования и строительства здания ДК	1576	1544	Координаты характерных точек границ земельного участка определены с точностью ниже нормативной точности определения координат. По проекту межевания подлежит уточнению.
305	59:37:0890101:297	постоянное (бессрочное) пользование	Пермский край, Усольский район, с. Романово, ул. Школьная, 17	Для обслуживания здания школы	15229	14481	Требуется исправление реестровой ошибки
306	59:37:0890101:477	собственность постоянное (бессрочное) пользование	Пермский край, Усольский район, с. Романово, ул. Школьная, 20	Для обслуживания здания детского сада	2167	2383	Координаты характерных точек границ земельного участка определены с точностью ниже нормативной точности определения координат. По проекту межевания подлежит уточнению.
307	59:37:0890101:1114	постоянное (бессрочное) пользование	Пермский край, Усольский район, с. Романово.	Спортплощадки, спортзалы теннисные корты, залы рекреации (с бассейнами или без них)	3082	3080	Координаты характерных точек границ земельного участка определены с точностью ниже нормативной точности определения координат. По проекту межевания подлежит уточнению.
308	59:37:0890101:1074	собственность аренда	Пермский край, Усольский район, с.	Для обслуживания здания гаража и	2031	2032	Требуется исправление реестровой ошибки

Номер земельного участка в соответствии с чертежом земельных участков	Кадастровый номер	Правовое положение	Адрес (описание местоположения)	Вид разрешенного использования	Площадь по документу, кв.м	Площадь по проекту, кв.м	Примечание
			Романово, ул. Школьная, 28	столярки			
309	59:37:0890101:190	общая долевая собственность	Пермский край, район Усольский, с Романово, ул Тракторная, 68	Под индивидуальной жилой застройкой	847	847	Координаты характерных точек границ земельного участка определены с точностью ниже нормативной точности определения координат. По проекту межевания подлежит уточнению.
310	59:37:0890101:277	собственность	Пермский край, Усольский район, с. Романово, ул. Тракторная, 66а	Для личного подсобного хозяйства	1005	994	Координаты характерных точек границ земельного участка определены с точностью ниже нормативной точности определения координат. По проекту межевания подлежит уточнению.
311	59:37:0890101:98	собственность	Пермский край, Усольский район, с. Романово, ул. Тракторная, 66	Для индивидуального садоводства	1100	1291	Местоположение границ земельного участка не установлено, требуется уточнение
312	59:37:0890101:100	собственность	Пермский край, Усольский район, с. Романово, ул. Тракторная, 64	Для индивидуального садоводства	1688	1688	Координаты характерных точек границ земельного участка определены с точностью ниже нормативной точности определения координат. По проекту межевания подлежит уточнению.
313	59:37:0890101:101	собственность	Пермский край, Усольский район, с. Романово, ул. Тракторная, 62	Личное подсобное хозяйство	1799	2048	Местоположение границ земельного участка не установлено, требуется уточнение
314	59:37:0890101:1178	собственность	Пермский край, Усольский район, с. Романово, ул. Школьная, 17а	Отдельно стоящие усадебные жилые дома с придомовыми участками	722	1041	Требуется исправление реестровой ошибки
315	59:37:0890101:103		Пермский край, Усольский район, с. Романово	Для индивидуального садоводства	1707	1849	Местоположение границ земельного участка не установлено, требуется уточнение
316	59:37:0890101:88	собственность	Пермский край, Усольский район, с. Романово, ул. Тракторная, 60	Под огородничество	892	909	Требуется исправление реестровой ошибки
317	59:37:0890101:1169	собственность	Пермский край, Усольский район, с. Романово, ул. Тракторная, 58	Отдельно стоящие усадебные жилые дома с придомовыми участками	1813	1932	Требуется исправление реестровой ошибки
318	59:37:0890101:1170	собственность	Пермский край, Усольский район, с. Романово, ул. Школьная, 19	Отдельно стоящие усадебные жилые дома с придомовыми участками	1511	1511	Требуется исправление реестровой ошибки
319	59:37:0890101:1154	собственность	Пермский край, Усольский район, с. Романово, ул. Тракторная, 56	Отдельно стоящие усадебные жилые дома с придомовыми участками	2405	2493	Требуется исправление реестровой ошибки
320	59:37:0890101:87	собственность	Пермский край,	Для обслуживания	1316	1447	Координаты характерных точек границ земельного участка определены с

Номер земельного участка в соответствии с чертежом земельных участков	Кадастровый номер	Правовое положение	Адрес (описание местоположения)	Вид разрешенного использования	Площадь по документу, кв.м	Площадь по проекту, кв.м	Примечание
			Усольский район, с. Романово, в районе ул. Тракторная, 63	здания магазина			точностью ниже нормативной точности определения координат. По проекту межевания подлежит уточнению.
321	59:37:0890101:86		Пермский край, Усольский район, с. Романово, в районе ул. Тракторная, 61	Для ведения личного подсобного хозяйства	700	1083	Местоположение границ земельного участка не установлено, требуется уточнение
322	59:37:0890101:85		Пермский край, район Усольский, с Романово, ул Тракторная, д 59	Для личного подсобного хозяйства	1704	1659	Местоположение границ земельного участка не установлено, требуется уточнение
323	59:37:0890101:84	собственность	Пермский край, район Усольский, с Романово, ул Тракторная, д 57	Для ведения личного подсобного хозяйства	1000	1868	Местоположение границ земельного участка не установлено, требуется уточнение
324	59:37:0890101:12	собственность	Пермский край, район Усольский, с Романово, ул Тракторная, д 55	Для личного подсобного хозяйства	1884	1938	Требуется исправление реестровой ошибки
325	59:37:0890101:81		Пермский край, Усольский район, с. Романово, ул. Тракторная, 53	Для ведения личного подсобного хозяйства	1500	1748	Местоположение границ земельного участка не установлено, требуется уточнение
326	59:37:0890101:80	собственность	Пермский край, Усольский район, с. Романово, ул. Тракторная, дом 51	Для ведения личного подсобного хозяйства	1223	1260	Координаты характерных точек границ земельного участка определены с точностью ниже нормативной точности определения координат. По проекту межевания подлежит уточнению.
327	59:37:0890101:79	145	Пермский край, Усольский район, с. Романово, ул. Тракторная, дом 49	Для ведения личного подсобного хозяйства	800	1327	Местоположение границ земельного участка не установлено, требуется уточнение
328	59:37:0890101:1120	аренда	Пермский край, Усольский район, с. Романово, ул. Школьная, 50	Сады, огороды, палисадники	733	669	Требуется исправление реестровой ошибки
329	59:37:0890101:1086	собственность	Пермский край, Усольский район, с. Романово, ул. Школьная, 46	Для ведения личного подсобного хозяйства	1701	1800	Требуется исправление реестровой ошибки
330	59:37:0890101:215	аренда	Пермский край, Усольский район, с. Романово, ул. Школьная, 22г	Для ведения личного подсобного хозяйства	1194	1336	Требуется исправление реестровой ошибки
331	59:37:0890101:1181	аренда	Пермский край, Усольский район, с. Романово, ул.	Отдельно стоящие усадебные жилые дома с придомовыми	1500	1406	Требуется исправление реестровой ошибки

Номер земельного участка в соответствии с чертежом земельных участков	Кадастровый номер	Правовое положение	Адрес (описание местоположения)	Вид разрешенного использования	Площадь по документу, кв.м	Площадь по проекту, кв.м	Примечание
			Школьная, 86	участками			
332	59:37:0890101:217	общая долевая собственность	Пермский край, Усольский район, с. Романово, ул. Школьная, 18	Для ведения личного подсобного хозяйства	2397	2606	Требуется исправление реестровой ошибки
333	59:37:0890101:1116	аренда	Пермский край, Усольский район, с. Романово, ул. Школьная, 44	Для ведения личного подсобного хозяйства	1500	1625	Требуется исправление реестровой ошибки
334	59:37:0890101:572	собственность	Пермский край, Усольский район, с. Романово, ул. Школьная, 40	Для ведения личного подсобного хозяйства	1869	1915	Требуется исправление реестровой ошибки
335	59:37:0890101:137	собственность	Пермский край, Усольский район, с. Романово, ул. Школьная, дом 16, 2	Для ведения личного подсобного хозяйства	1262	1304	Требуется исправление реестровой ошибки
336	59:37:0890101:38		Пермский край, Усольский район, с. Романово, ул. Школьная, дом 16, 1	Для личного подсобного хозяйства	700	926	Местоположение границ земельного участка не установлено, требуется уточнение
337	59:37:0890101:139	общая долевая собственность	Пермский край, Усольский район, с. Романово, ул. Школьная, дом 14, 2	Для ведения личного подсобного хозяйства	1057	1589	Местоположение границ земельного участка не установлено, требуется уточнение
338	59:37:0890101:140		Пермский край, Усольский район, с. Романово	Для индивидуального садоводства	1152	1265	Местоположение границ земельного участка не установлено, требуется уточнение
339	59:37:0890101:1185	собственность	Пермский край, Усольский район, с. Романово, ул. Школьная, 12-2	Отдельно стоящие усадебные жилые дома с придомовыми участками	1257	1252	Требуется исправление реестровой ошибки
340	59:37:0890101:142		Пермский край, Усольский район, с. Романово, ул. Школьная, дом 12-1	Для ведения личного подсобного хозяйства	900	901	Местоположение границ земельного участка не установлено, требуется уточнение
341	59:37:0890101:144		Пермский край, Усольский район, с. Романово, ул. Школьная, дом 10, 2	Для ведения личного подсобного хозяйства	1300	1198	Местоположение границ земельного участка не установлено, требуется уточнение
342	59:37:0890101:551	собственность	Пермский край, Усольский район, с. Романово, ул. Школьная, дом 10, квартира 1	Для ведения личного хозяйства	1290	1236	Требуется исправление реестровой ошибки
343	59:37:0890101:1203	общая долевая	Пермский край,	Отдельно стоящие	2000	2065	Требуется исправление реестровой ошибки

Номер земельного участка в соответствии с чертежом земельных участков	Кадастровый номер	Правовое положение	Адрес (описание местоположения)	Вид разрешенного использования	Площадь по документу, кв.м	Площадь по проекту, кв.м	Примечание
		собственность	Усольский район, с. Романово, ул. Школьная, 8/2	усадебные жилые дома с участками, с возможностью содержания и разведения домашнего скота и птицы			
344	59:37:0890101:1003	собственность	Пермский край, Усольский район, Романовское сельское поселение, с. Романово, ул. Школьная, район д. 8-1	Для ведения личного подсобного хозяйства	550	553	Требуется исправление реестровой ошибки
345	59:37:0890101:152	собственность	Пермский край, Усольский район, Романовское сельское поселение, с. Романово, ул. Школьная, район д. 8, кв. 1	Для ведения личного подсобного хозяйства	550	549	Требуется исправление реестровой ошибки
346	59:37:0890101:153	собственность	Пермский край, Усольский район, Романовское сельское поселение, с. Романово, ул. Школьная, д. 6	Для ведения личного подсобного хозяйства	1865	1879	Требуется исправление реестровой ошибки
347	59:37:0890101:1175	аренда	Пермский край, Усольский район, с. Романово, ул. Школьная, 4а	Отдельно стоящие усадебные жилые дома с придомовыми участками	1500	1478	Требуется исправление реестровой ошибки
348	59:37:0890101:231	собственность	Пермский край, Усольский район, с. Романово, ул. Школьная, дом 4, кв. 2	Для ведения личного хозяйства	600	569	Местоположение границ земельного участка не установлено, требуется уточнение
349	59:37:0890101:1358	собственность	Пермский край, Усольский район, с. Романово, ул. Школьная, дом 4, кв. 1	Для ведения личного подсобного хозяйства	1883	1889	Требуется исправление реестровой ошибки
350	59:37:0890101:211	собственность	Пермский край, Усольский район, с. Романово, ул. Школьная, д. 2	Для ведения личного подсобного хозяйства	1760	1891	Требуется исправление реестровой ошибки
351	59:37:0890101:580		Пермский край, Усольский район, с. Романово, ул. Школьная	ул. Школьная - земли общего пользования	5543	5758	Требуется исправление реестровой ошибки
352	59:37:0890101:571	собственность	Пермский край,	Для ведения личного	600	726	Требуется исправление реестровой ошибки

Номер земельного участка в соответствии с чертежом земельных участков	Кадастровый номер	Правовое положение	Адрес (описание местоположения)	Вид разрешенного использования	Площадь по документу, кв.м	Площадь по проекту, кв.м	Примечание
			Усольский район, с. Романово, ул. Школьная, д. №15б	подсобного хозяйства			
353	59:37:0890101:566		Пермский край, Усольский район, с. Романово, ул. Школьная, д. 15-1	Под двухквартирным одноэтажным жилым домом	629	654	Требуется исправление реестровой ошибки
354	59:37:0890101:387	общая долевая собственность	Пермский край, Усольский район, с. Романово, ул. Школьная, дом 13, кв.2	Для ведения личного подсобного хозяйства	1200	613	Местоположение границ земельного участка не установлено, требуется уточнение
355	59:37:0890101:586	собственность	Пермский край, район Усольский, с/п Романовское, с. Романово, ул. Школьная, д. 13, кв. 1	Для ведения личного подсобного хозяйства	1300	987	Местоположение границ земельного участка не установлено, требуется уточнение
356	59:37:0890101:126		Пермский край, район Усольский, с/п Романовское, с. Романово, ул. Школьная, дом 11, 2	Для ведения личного подсобного хозяйства	1000	934	Местоположение границ земельного участка не установлено, требуется уточнение
357	59:37:0890101:124	собственность	Пермский край, район Усольский, с/п Романовское, с. Романово, ул. Школьная, дом 11, 1	Для ведения личного подсобного хозяйства	726	756	Требуется исправление реестровой ошибки
358	59:37:0890101:1359		Пермский край, Усольский район, с. Романово, ул. Школьная, д. 9, кв. 2	Для ведения личного подсобного хозяйства	300	908	Местоположение границ земельного участка не установлено, требуется уточнение
359	59:37:0890101:149		Пермский край, район Усольский, с. Романово	Личное подсобное хозяйство	480	1001	Местоположение границ земельного участка не установлено, требуется уточнение
360	59:37:0890101:123	собственность	Пермский край, район Усольский, с/п Романовское, с. Романово, ул. Школьная, д.7, кв. 2	Для ведения личного подсобного хозяйства	900	927	Местоположение границ земельного участка не установлено, требуется уточнение
361	59:37:0890101:1018	собственность	Пермский край, Усольский район, Романовское сельское поселение, с. Романово, ул. Школьная, д. №7, кв. 1	Для ведения личного подсобного хозяйства	718	720	Требуется исправление реестровой ошибки
362	59:37:0890101:121		Пермский край, Усольский район,	Для ведения личного подсобного хозяйства	1200	737	Местоположение границ земельного участка не установлено, требуется уточнение

Номер земельного участка в соответствии с чертежом земельных участков	Кадастровый номер	Правовое положение	Адрес (описание местоположения)	Вид разрешенного использования	Площадь по документу, кв.м	Площадь по проекту, кв.м	Примечание
			Романовское сельское поселение, с. Романово, ул. Школьная, дом 5, 2				
363	59:37:0890101:119		Пермский край, Усольский район, Романовское сельское поселение, с. Романово, ул. Школьная, дом 5, 1	Для ведения личного подсобного хозяйства	500	689	Местоположение границ земельного участка не установлено, требуется уточнение
364	59:37:0890101:117		Пермский край, Усольский район, Романовское сельское поселение, с. Романово, ул. Школьная, дом 3, 2	Для ведения личного подсобного хозяйства	400	612	Местоположение границ земельного участка не установлено, требуется уточнение
365	59:37:0890101:1146		Пермский край, Усольский район, Романовское сельское поселение, с. Романово, ул. Школьная, дом 1, кв.2	Отдельно стоящие усадебные жилые дома с придомовыми участками	844	843	Требуется исправление реестровой ошибки
366	59:37:0890101:113		Пермский край, Усольский район, Романовское сельское поселение, с. Романово, ул. Школьная, дом 1, 1	Для личного подсобного хозяйства	1200	708	Местоположение границ земельного участка не установлено, требуется уточнение
367	59:37:0890101:112	собственность	Пермский край, Усольский район, с. Романово, ул. Тракторная, 32	Для ведения личного подсобного хозяйства	1242	1275	Местоположение границ земельного участка не установлено, требуется уточнение
368	59:37:0890101:472	собственность	Пермский край, Усольский район, с. Романово, ул. Тракторная, 34	Для ведения личного подсобного хозяйства	104	318	Местоположение границ земельного участка не установлено, требуется уточнение
369	59:37:0890101:115	собственность	Пермский край, Усольский район, с. Романово, ул. Тракторная, 34	Для ведения личного подсобного хозяйства	1200	1256	Местоположение границ земельного участка не установлено, требуется уточнение
370	59:37:0890101:118	собственность	Пермский край, Усольский район, с. Романово, ул. Тракторная, дом 36	Для ведения личного подсобного хозяйства	1683	1785	Координаты характерных точек границ земельного участка определены с точностью ниже нормативной точности определения координат. По проекту межевания подлежит уточнению.
371	59:37:0890101:120	собственность	Пермский край, Усольский район, с.	Для ведения личного подсобного хозяйства	1300	1512	Местоположение границ земельного участка не установлено, требуется уточнение

Номер земельного участка в соответствии с чертежом земельных участков	Кадастровый номер	Правовое положение	Адрес (описание местоположения)	Вид разрешенного использования	Площадь по документу, кв.м	Площадь по проекту, кв.м	Примечание
			Романово, ул. Тракторная, дом 38				
372	59:37:0890101:148	собственность	Пермский край, Усольский район, с. Романово, ул. Тракторная	Личное подсобное хозяйство	1639	1586	Местоположение границ земельного участка не установлено, требуется уточнение
373	59:37:0890101:147		Пермский край, Усольский район, с. Романово, ул. Тракторная, дом 44	Для ведения личного подсобного хозяйства	1500	614	Местоположение границ земельного участка не установлено, требуется уточнение
374	59:37:0890101:125		Пермский край, Усольский район, с. Романово	Личное подсобное хозяйство	833	1115	Местоположение границ земельного участка не установлено, требуется уточнение
375	59:37:0890101:129	общая долевая собственность	Пермский край, Усольский район, с. Романово, ул. Тракторная, д. 46	Для ведения личного подсобного хозяйства	1350	1679	Местоположение границ земельного участка не установлено, требуется уточнение
376	59:37:0890101:130	общая долевая собственность	Пермский край, Усольский район, с. Романово, ул. Тракторная, 48	Для ведения личного подсобного хозяйства	1000	1724	Местоположение границ земельного участка не установлено, требуется уточнение
377	59:37:0890101:133	собственность	Пермский край, Усольский район, с. Романово, ул. Тракторная	Личное подсобное хозяйство	1059	1684	Местоположение границ земельного участка не установлено, требуется уточнение
378	59:37:0890101:1085	собственность	Пермский край, Усольский район, с. Романово, ул. Тракторная, 50-2	Для ведения личного подсобного хозяйства	772	747	Требуется исправление реестровой ошибки
379	59:37:0890101:184	собственность	Пермский край, Усольский район, с. Романово, ул. Тракторная, д.№52	Для ведения личного подсобного хозяйства	2000	2258	Требуется исправление реестровой ошибки
380	59:37:0890101:77	собственность	Пермский край, Усольский район, с. Романово, ул. Тракторная, 47	Для ведения личного подсобного хозяйства	2392	2491	Координаты характерных точек границ земельного участка определены с точностью ниже нормативной точности определения координат. По проекту межевания подлежит уточнению.
381	59:37:0890101:76	собственность	Пермский край, Усольский район, с. Романово, ул. Тракторная, дом 45	Для ведения личного хозяйства	2200	2407	Местоположение границ земельного участка не установлено, требуется уточнение
382	59:37:0890101:75	собственность	Пермский край, Усольский район, с. Романово, ул. Тракторная, 41	Для ведения личного подсобного хозяйства	1489	2093	Местоположение границ земельного участка не установлено, требуется уточнение
383	59:37:0890101:1346		Пермский край,	Для ведения личного	1567	1608	Требуется исправление реестровой ошибки

Номер земельного участка в соответствии с чертежом земельных участков	Кадастровый номер	Правовое положение	Адрес (описание местоположения)	Вид разрешенного использования	Площадь по документу, кв.м	Площадь по проекту, кв.м	Примечание
			Усольский район, с. Романово, ул. Тракторная, 39	подсобного хозяйства			
384	59:37:0890101:556	собственность	Пермский край, Усольский район, с. Романово, ул. Тракторная, дом 37	Для ведения личного подсобного хозяйства	1199	2004	Требуется исправление реестровой ошибки
385	59:37:0890101:72	собственность	Пермский край, Усольский район, с. Романово, ул. Тракторная, дом 35	Для ведения личного подсобного хозяйства	1162	1183	Требуется исправление реестровой ошибки
386	59:37:0890101:71		Пермский край, Усольский район, с. Романово, ул. Тракторная, дом 33	Для ведения личного подсобного хозяйства	1100	1363	Местоположение границ земельного участка не установлено, требуется уточнение
387	59:37:0890101:70	собственность	Пермский край, Усольский район, с. Романово, ул. Тракторная, дом 31	Для ведения личного подсобного хозяйства	1700	1722	Местоположение границ земельного участка не установлено, требуется уточнение
388	59:37:0890101:228		Пермский край, Усольский район, с. Романово	Для ведения личного подсобного хозяйства	1100	1596	Местоположение границ земельного участка не установлено, требуется уточнение
389	59:37:0890101:68	собственность	Пермский край, Усольский район, с. Романово, ул. Тракторная, д. 27	Для ведения личного подсобного хозяйства	1430	1527	Местоположение границ земельного участка не установлено, требуется уточнение
390	59:37:0890101:11	собственность	Пермский край, Усольский район, с. Романово, ул. Тракторная, д. 30	Для ведения личного хозяйства	3384	3486	Координаты характерных точек границ земельного участка определены с точностью ниже нормативной точности определения координат. По проекту межевания подлежит уточнению.
391	59:37:0890101:189	собственность	Пермский край, Усольский район, с. Романово, ул. Тракторная, дом 4, кв. 1	Для индивидуального жилищного строительства	1000	1183	Местоположение границ земельного участка не установлено, требуется уточнение
392	59:37:0890101:108	собственность	Пермский край, Усольский район, с. Романово, пер. Полевой, д. 4, кв. 2	Для ведения личного подсобного хозяйства	946	1237	Местоположение границ земельного участка не установлено, требуется уточнение
393	59:37:0890101:575	собственность	Пермский край, Усольский район, Романовское сельское поселение, с. Романово, пер. Полевой, район д. 6-1	Для ведения личного подсобного хозяйства	496	574	Требуется исправление реестровой ошибки
394	59:37:0890101:136	собственность	Пермский край, Усольский район, с.	Для ведения личного хозяйства	660	693	Требуется исправление реестровой ошибки

Номер земельного участка в соответствии с чертежом земельных участков	Кадастровый номер	Правовое положение	Адрес (описание местоположения)	Вид разрешенного использования	Площадь по документу, кв.м	Площадь по проекту, кв.м	Примечание
			Романово, ул. Тракторная, дом 6, кв. 1				
395	59:37:0890101:570		Пермский край, Усольский район, с Романово, пер Полевой, д 6, кв 2	Для ведения личного подсобного хозяйства	16200	1658	Местоположение границ земельного участка не установлено, требуется уточнение
396	59:37:3390101:167	собственность	Пермский край, Усольский район, с. Романово, ул. Тракторная, дом 85, кв. 2	Для ведения личного подсобного хозяйства	1377	1395	Требуется исправление реестровой ошибки
397	59:37:3390101:161	собственность	Пермский край, Усольский район, с. Романово, пер. Полевой, дом 8	Для ведения личного подсобного хозяйства	1000	1405	Требуется исправление реестровой ошибки
398	59:37:0890101:141		Пермский край, Усольский район, с. Романово, пер. Полевой, д. №10	Для ведения личного подсобного хозяйства	1500	1622	Местоположение границ земельного участка не установлено, требуется уточнение
399	59:37:3390101:76 (59:37:0000000:65)	аренда	Пермский край, Усольский район	Для обслуживания объекта: "Электросетевой комплекс ПС 35/10 кВ "Романово"	4	4	Координаты характерных точек границ земельного участка определены с точностью ниже нормативной точности определения координат. По проекту межевания подлежит уточнению.
400	59:37:0890101:496 (59:37:0000000:66)	аренда	Пермский край, Усольский район	Для обслуживания объекта: "Электросетевой комплекс ПС 35/10 кВ "Романово"	4	4	Координаты характерных точек границ земельного участка определены с точностью ниже нормативной точности определения координат. По проекту межевания подлежит уточнению.
401	59:37:0890101:494 (59:37:0000000:66)	аренда	Пермский край, Усольский район	Для обслуживания объекта: "Электросетевой комплекс ПС 35/10 кВ "Романово"	4	4	Координаты характерных точек границ земельного участка определены с точностью ниже нормативной точности определения координат. По проекту межевания подлежит уточнению.
402	59:37:0890101:493 (59:37:0000000:66)	аренда	Пермский край, Усольский район	Для обслуживания объекта: "Электросетевой комплекс ПС 35/10 кВ "Романово"	4	4	Координаты характерных точек границ земельного участка определены с точностью ниже нормативной точности определения координат. По проекту межевания подлежит уточнению.
403	59:37:0890101:492 (59:37:0000000:66)	аренда	Пермский край, Усольский район	Для обслуживания объекта: "Электросетевой комплекс ПС 35/10 кВ "Романово"	4	4	Координаты характерных точек границ земельного участка определены с точностью ниже нормативной точности определения координат. По проекту межевания подлежит уточнению.
404	59:37:0890101:491 (59:37:0000000:66)	аренда	Пермский край, Усольский район	Для обслуживания объекта:	4	4	Координаты характерных точек границ земельного участка определены с точностью ниже нормативной точности определения координат. По

Номер земельного участка в соответствии с чертежом земельных участков	Кадастровый номер	Правовое положение	Адрес (описание местоположения)	Вид разрешенного использования	Площадь по документу, кв.м	Площадь по проекту, кв.м	Примечание
				"Электросетевой комплекс ПС 35/10 кВ "Романово"			проекту межевания подлежит уточнению.
405	59:37:3390101:151 (59:37:0000000:65)	аренда	Пермский край, Усольский район	Для обслуживания объекта: "Электросетевой комплекс ПС 35/10 кВ "Романово"	14	14	Требуется исправление реестровой ошибки
406	59:37:0890101:1082	собственность	Пермский край, Усольский район, с. Романово	Для размещения кладбища	4200	4589	Требуется исправление реестровой ошибки
407	59:37:0890101:166	собственность	Пермский край, Усольский район, с. Романово, ул. Тракторная, дом 26, квартира 2	Для ведения личного подсобного хозяйства	974	1580	Местоположение границ земельного участка не установлено, требуется уточнение
408	59:37:0890101:1206		Пермский край, Усольский район, с. Романово, ул. Тракторная	Не установлено	1400	1229	Местоположение границ земельного участка не установлено, требуется уточнение
409	59:37:0890101:17	собственность	Пермский край, Усольский район, с. Романово, ул. Сосновый Бор, дом 9	Для ведения личного подсобного хозяйства	1278	1380	Координаты характерных точек границ земельного участка определены с точностью ниже нормативной точности определения координат. По проекту межевания подлежит уточнению.
410	59:37:0890101:1156		Пермский край, Усольский район, с. Романово, ул. Тракторная, д. 22	Отдельно стоящие усадебные жилые дома с придомовыми участками	1508	1577	Требуется исправление реестровой ошибки
411	59:37:0890101:380	собственность	Пермский край, Усольский район, с. Романово, ул. Сосновый Бор, 7	Для индивидуального огородничества	716	717	Координаты характерных точек границ земельного участка определены с точностью ниже нормативной точности определения координат. По проекту межевания подлежит уточнению.
412	59:37:0890101:169		Пермский край, Усольский район, с. Романово, ул. Тракторная, дом 20	Для ведения личного подсобного хозяйства	1300	2354	Местоположение границ земельного участка не установлено, требуется уточнение
413	59:37:0890101:16	собственность	Пермский край, Усольский район, с. Романово, ул. Тракторная, дом 18	Для ведения личного подсобного хозяйства	1300	2799	Местоположение границ земельного участка не установлено, требуется уточнение
414	59:37:0890101:170	собственность	Пермский край, Усольский район, с. Романово, ул. Сосновый Бор, дом 7	Для строительства жилого дома	1500	1739	Координаты характерных точек границ земельного участка определены с точностью ниже нормативной точности определения координат. По проекту межевания подлежит уточнению.
415	59:37:0890101:109	собственность	Пермский край, Усольский район, с.	Для ведения личного подсобного хозяйства	1100	1817	Местоположение границ земельного участка не установлено, требуется уточнение

Номер земельного участка в соответствии с чертежом земельных участков	Кадастровый номер	Правовое положение	Адрес (описание местоположения)	Вид разрешенного использования	Площадь по документу, кв.м	Площадь по проекту, кв.м	Примечание
			Романово, ул. Тракторная, 16				
416	59:37:0890101:172	собственность	Пермский край, Усольский район, с. Романово, ул. Сосновый Бор, дом №5	Для строительства жилого дома	1740	1778	Координаты характерных точек границ земельного участка определены с точностью ниже нормативной точности определения координат. По проекту межевания подлежит уточнению.
417	59:37:0890101:176	общая долевая собственность	Пермский край, Усольский район, с. Романово, ул. Тракторная, д. 14	Для ведения личного подсобного хозяйства	1931	1999	Требуется исправление реестровой ошибки
418	59:37:0890101:470	общая долевая собственность	Пермский край, Усольский район, с. Романово, ул. Сосновый Бор, дом 3	Для личного подсобного хозяйства	517	624	Местоположение границ земельного участка не установлено, требуется уточнение
419	59:37:0890101:174	общая долевая собственность	Пермский край, Усольский район, с. Романово, ул. Сосновый Бор, дом 3	Для ведения личного подсобного хозяйства	1600	1581	Местоположение границ земельного участка не установлено, требуется уточнение
420	59:37:0890101:553	общая совместная собственность	Пермский край, Усольский район, с. Романово, ул. Тракторная, д. 12	Для ведения личного подсобного хозяйства	1200	1378	Координаты характерных точек границ земельного участка определены с точностью ниже нормативной точности определения координат. По проекту межевания подлежит уточнению.
421	59:37:0890101:577	собственность	Пермский край, Усольский район, Романовское сельское поселение, с. Романово, ул. Тракторная, район д. 12	Для ведения личного подсобного хозяйства	1398	1443	Координаты характерных точек границ земельного участка определены с точностью ниже нормативной точности определения координат. По проекту межевания подлежит уточнению.
422	59:37:0890101:179	собственность	Пермский край, Усольский район, с. Романово, ул. Сосновый бор, 1	Личное подсобное хозяйство	2249	2278	Местоположение границ земельного участка не установлено, требуется уточнение
423	59:37:0890101:178	собственность	Пермский край, Усольский район, с. Романово, ул. Тракторная, д. 10	Для ведения личного подсобного хозяйства	1200	1200	Координаты характерных точек границ земельного участка определены с точностью ниже нормативной точности определения координат. По проекту межевания подлежит уточнению.
424	59:37:0890101:487	собственность	Пермский край, Усольский район, с. Романово, ул. Тракторная, 10	Для индивидуального огородничества	927	881	Координаты характерных точек границ земельного участка определены с точностью ниже нормативной точности определения координат. По проекту межевания подлежит уточнению.
425	59:37:0890101:180	общая долевая собственность	Пермский край, Усольский район, с. Романово, ул. Тракторная, дом 8	Для ведения личного подсобного хозяйства	1000	2281	Местоположение границ земельного участка не установлено, требуется уточнение
426	59:37:0890101:181	собственность	Пермский край, Усольский район, с.	Для строительства жилого дома	3169	3277	Координаты характерных точек границ земельного участка определены с точностью ниже нормативной точности определения координат. По

Номер земельного участка в соответствии с чертежом земельных участков	Кадастровый номер	Правовое положение	Адрес (описание местоположения)	Вид разрешенного использования	Площадь по документу, кв.м	Площадь по проекту, кв.м	Примечание
			Романово, ул. Тракторная, дом 6				проекту межевания подлежит уточнению.
427	59:37:0890101:93	собственность	Пермский край, Усольский район, с. Романово, ул. Тракторная, дом 4	Для ведения личного подсобного хозяйства	1322	1335	Координаты характерных точек границ земельного участка определены с точностью ниже нормативной точности определения координат. По проекту межевания подлежит уточнению.
428	59:37:3390101:30 (59:37:0000000:65)	аренда	Пермский край, Усольский район	Для обслуживания объекта: "Электросетевой комплекс ПС 35/10 кВ "Романово"	4		Требуется исправление реестровой ошибки
429	59:37:0890101:182	собственность	Пермский край, Усольский район, Романовское с/п, с. Романово, ул. Тракторная, д. 2	Отдельно стоящие жилые дома коттеджного типа на одну семью с придомовым участками	1530	1557	Координаты характерных точек границ земельного участка определены с точностью ниже нормативной точности определения координат. По проекту межевания подлежит уточнению.
430	59:37:0890101:315	собственность	Пермский край, Усольский район, с. Романово, ул. Тракторная, 2а	Для строительства торгового комплекса	1142	1115	Требуется исправление реестровой ошибки
431	59:37:0890101:67	собственность	Пермский край, Усольский район, с. Романово, ул. Тракторная, дом 25, 2	Для ведения личного подсобного хозяйства	985	1169	Требуется исправление реестровой ошибки
432	59:37:0890101:66		Пермский край, Усольский район, с. Романово, ул. Тракторная, дом 25, 1	Для ведения личного подсобного хозяйства	1438	1845	Местоположение границ земельного участка не установлено, требуется уточнение
433	59:37:0890101:204	собственность	Пермский край, Усольский район, с. Романово, ул. Тракторная, 23	Для ведения личного подсобного хозяйства	1500	1634	Местоположение границ земельного участка не установлено, требуется уточнение
434	59:37:0890101:63	собственность	Пермский край, Усольский район, с. Романово, ул. Тракторная, дом 21	Для ведения личного подсобного хозяйства	1100	1028	Требуется исправление реестровой ошибки
435	59:37:0890101:561 (59:37:0000000:98)	аренда	Пермский край, Усольский район, Романовское сельское поселение	ООО "ЛУКОЙЛ-ПЕРМЬ" эксплуатация водозабора на р.Яйва для системы ППД Уньвинской группы месторождений"	4161	4169	Требуется исправление реестровой ошибки
436	59:37:0890101:55	собственность	Пермский край, Усольский район, с. Романово, ул. Лесная,	Личное подсобное хозяйство	3171	3206	Требуется исправление реестровой ошибки

Номер земельного участка в соответствии с чертежом земельных участков	Кадастровый номер	Правовое положение	Адрес (описание местоположения)	Вид разрешенного использования	Площадь по документу, кв.м	Площадь по проекту, кв.м	Примечание
			27				
437	59:37:0890101:94	собственность	Пермский край, Усольский район, с. Романово, ул. Лесная, 25	Для индивидуального жилищного строительства	1900	2394	Требуется исправление реестровой ошибки
438	59:37:0890101:1168	собственность	Пермский край, Усольский район, с. Романово, ул. Лесная, 21	Отдельно стоящие усадебные жилые дома с придомовыми участками	1300	1341	Требуется исправление реестровой ошибки
439	59:37:0890101:56	собственность	Пермский край, Усольский район, с. Романово, ул. Лесная, дом 19	Для ведения личного подсобного хозяйства	1115	1109	Требуется исправление реестровой ошибки
440	59:37:0890101:49	собственность	Пермский край, Усольский район, с. Романово, ул. Лесная, 17	Для ведения личного подсобного хозяйства	1943	1951	Координаты характерных точек границ земельного участка определены с точностью ниже нормативной точности определения координат. По проекту межевания подлежит уточнению.
441	59:37:0890101:41		Пермский край, Усольский район, с. Романово, ул. Лесная, 15	Для ведения личного подсобного хозяйства	2082	2115	Координаты характерных точек границ земельного участка определены с точностью ниже нормативной точности определения координат. По проекту межевания подлежит уточнению.
442	59:37:0890101:1149	собственность	Пермский край, Усольский район, с. Романово, ул. Лесная, 13	Отдельно стоящие усадебные жилые дома с придомовыми участками	1947	1927	Требуется исправление реестровой ошибки
443	59:37:0860101:226	собственность	Пермский край, Усольский район, с. Романово, ул. Лесная, 15а	Для строительства жилого дома	1500	1504	Координаты характерных точек границ земельного участка определены с точностью ниже нормативной точности определения координат. По проекту межевания подлежит уточнению.
444	59:37:0890101:1030	собственность	Пермский край, Усольский район, Романовское сельское поселение, с. Романово, ул. Лесная, район д. 11а	Для огородничества	387	472	Требуется исправление реестровой ошибки
445	59:37:0890101:175	собственность	Пермский край, Усольский район, с. Романово, ул. Лесная, 11а	Для строительства жилого дома	1900	1961	Координаты характерных точек границ земельного участка определены с точностью ниже нормативной точности определения координат. По проекту межевания подлежит уточнению.
446	59:37:0890101:414	собственность	Пермский край, Усольский район, с. Романово, ул. Лесная, 13а	Индивидуальное жилищное строительство	1232	1706	Местоположение границ земельного участка не установлено, требуется уточнение
447	59:37:0890101:1096	аренда	Пермский край, Усольский район, с. Романово, ул. Лесная,	Для ведения личного подсобного хозяйства	1400	1387	Требуется исправление реестровой ошибки

Номер земельного участка в соответствии с чертежом земельных участков	Кадастровый номер	Правовое положение	Адрес (описание местоположения)	Вид разрешенного использования	Площадь по документу, кв.м	Площадь по проекту, кв.м	Примечание
			116				
448	59:37:0890101:214	собственность	Пермский край, Усольский район, с. Романово, ул. Лесная, дом 11	Для ведения личного подсобного хозяйства	2500	2507	Координаты характерных точек границ земельного участка определены с точностью ниже нормативной точности определения координат. По проекту межевания подлежит уточнению.
449	59:37:0890101:1196	собственность	Пермский край, Усольский район, с. Романово, ул. Лесная, 7а	Застройки отдельно стоящие усадебные жилые дома с участками, с возможностью содержания и разведения домашнего скота и птицы	2307	2309	Требуется исправление реестровой ошибки
450	59:37:0890101:555	собственность постоянное (бесрочное) пользование	Пермский край, Усольский район, с. Романово, ул. Лесная, дом 9	Для обслуживания здания конторы	655	759	Требуется исправление реестровой ошибки
451	59:37:0890101:1197	собственность	Пермский край, Усольский район, с. Романово, ул. Лесная, 7	Отдельно стоящие усадебные жилые дома с участками, с возможностью содержания и разведения домашнего скота и птицы	783	716	Требуется исправление реестровой ошибки
452	59:37:0890101:226	собственность	Пермский край, Усольский район, с. Романово, ул. Лесная, 7	Для ведения личного подсобного хозяйства	1028	1010	Координаты характерных точек границ земельного участка определены с точностью ниже нормативной точности определения координат. По проекту межевания подлежит уточнению.
453	59:37:0890101:552	общая долевая собственность	Пермский край, Усольский район, с. Романово, ул. Лесная, 5	Для ведения личного подсобного хозяйства	3083	3429	Координаты характерных точек границ земельного участка определены с точностью ниже нормативной точности определения координат. По проекту межевания подлежит уточнению.
454	59:37:0890101:210	собственность	Пермский край, Усольский район, с. Романово, ул. Лесная, 5	Для ведения личного хозяйства	640	634	Требуется исправление реестровой ошибки
455	59:37:0890101:1202	собственность	Пермский край, Усольский район, с. Романово, ул. Лесная, 3	Для ведения личного подсобного хозяйства	2048	2075	Требуется исправление реестровой ошибки
456	59:37:0890101:5	собственность	Пермский край, Усольский район, с. Романово, ул. Лесная, дом 1	Для ведения личного подсобного хозяйства	1500	1499	Требуется исправление реестровой ошибки
457	59:37:0890101:7	собственность	Пермский край, Усольский район, с. Романово, пер. Лесной	Для ведения огородничества	3787	3765	Требуется исправление реестровой ошибки

Номер земельного участка в соответствии с чертежом земельных участков	Кадастровый номер	Правовое положение	Адрес (описание местоположения)	Вид разрешенного использования	Площадь по документу, кв.м	Площадь по проекту, кв.м	Примечание
458	59:37:0890101:1165		Пермский край, Усольский район, с. Романово, ул.Лесная, д. 22а	Отдельно стоящие усадебные жилые дома с придомовыми участками	1074	1063	Требуется исправление реестровой ошибки
459	59:37:0890101:40	собственность	Пермский край, Усольский район, с. Романово, ул. Тракторная, д. 3а	Под индивидуальное жилищное строительство	1500	1619	Координаты характерных точек границ земельного участка определены с точностью ниже нормативной точности определения координат. По проекту межевания подлежит уточнению.
460	59:37:0890101:186	собственность	Пермский край, Усольский район, с. Романово, ул.Лесная, 20	Для ведения личного подсобного хозяйства	2200	2664	Координаты характерных точек границ земельного участка определены с точностью ниже нормативной точности определения координат. По проекту межевания подлежит уточнению.
461	59:37:0890101:10	собственность	Пермский край, Усольский район, с. Романово, ул. Тракторная, 3б	Отдельно стоящие усадебные жилые дома с придомовыми участками	1500	1919	Координаты характерных точек границ земельного участка определены с точностью ниже нормативной точности определения координат. По проекту межевания подлежит уточнению.
462	59:37:0890101:1076	Общая совместная собственность	Пермский край, Усольский район, с. Романово, ул. Тракторная, 3 в	Для ведения личного подсобного хозяйства	820	878	Требуется исправление реестровой ошибки
463	59:37:0890101:32	собственность	Пермский край, Усольский район, с. Романово, ул. Тракторная, 3	Гостиницы, мотели, гостевые дома, центры обслуживания туристов, туристические агентства	8397	8335	Координаты характерных точек границ земельного участка определены с точностью ниже нормативной точности определения координат. По проекту межевания подлежит уточнению.
464	59:37:3570101:8 (59:37:0000000:65)	аренда	Пермский край, Усольский район	Для обслуживания объекта: "Электросетевой комплекс ПС 35/10 кВ "Романово"	4	4	Требуется исправление реестровой ошибки
465	59:37:0890101:1077	Постоянное (бессрочное) пользование	Пермский край, Усольский район, с. Романово, ул. Тракторная	Земельные участки (территории) общего пользования	200	208	Требуется исправление реестровой ошибки
466	59:37:0890101:192	собственность	Пермский край, Усольский район, с. Романово, ул. Тракторная, дом 5	Для личного подсобного хозяйства	2014	2560	Местоположение границ земельного участка не установлено, требуется уточнение
467	59:37:3570101:34 (59:37:0000000:65)	аренда	Пермский край, Усольский район	Для обслуживания объекта: "Электросетевой комплекс ПС 35/10 кВ "Романово"	4	4	Требуется исправление реестровой ошибки
468	59:37:0890101:1148	собственность	Пермский край, Усольский район, с.	Для ведения личного подсобного хозяйства	1100	1459	Требуется исправление реестровой ошибки

Номер земельного участка в соответствии с чертежом земельных участков	Кадастровый номер	Правовое положение	Адрес (описание местоположения)	Вид разрешенного использования	Площадь по документу, кв.м	Площадь по проекту, кв.м	Примечание
			Романово, ул. Лесная, 14				
469	59:37:0890101:1132	аренда	Пермский край, Усольский район, с. Романово, ул. Лесная, 10а	Отдельно стоящие усадебные жилые дома с придомовыми участками	1290	1386	Координаты характерных точек границ земельного участка определены с точностью ниже нормативной точности определения координат. По проекту межевания подлежит уточнению.
470	59:37:0890101:198	собственность постоянное (бессрочное) пользование	Пермский край, Усольский район, с. Романово, ул. Лесная, 8	Для обслуживания здания амбулатории	1299	1296	Координаты характерных точек границ земельного участка определены с точностью ниже нормативной точности определения координат. По проекту межевания подлежит уточнению.
471	59:37:0890101:203		Пермский край, Усольский район, с. Романово, ул. Лесная, дом 2, 1	Для ведения личного подсобного хозяйства	1650	2629	Требуется исправление реестровой ошибки
472	59:37:0890101:987	собственность	Пермский край, район Усольский, Романовское сельское поселение, с. Романово, ул. Лесная, д. № 2, кв. 2	Для ведения личного подсобного хозяйства	6000	1610	Местоположение границ земельного участка не установлено, требуется уточнение
473	59:37:0890101:202	собственность	Пермский край, Усольский район, с. Романово, ул. Боровая, 3	Для ведения личного подсобного хозяйства	1202	1692	Координаты характерных точек границ земельного участка определены с точностью ниже нормативной точности определения координат. По проекту межевания подлежит уточнению.
551	59:37:0890101:526 (59:37:0000000:66)	аренда	Пермский край, Усольский район	Для обслуживания объекта: "Электросетевой комплекс ПС 35/10 кВ "Романово"	4	4	Требуется исправление реестровой ошибки
642	59:37:0890101:1164		Пермский край, Усольский район, с. Романово, ул. Лесная, д. 22	Отдельно стоящие усадебные жилые дома с придомовыми участками	1074	1096	Требуется исправление реестровой ошибки
643	59:37:0890101:54	собственность	Пермский край, Усольский район, с. Романово, ул. Лесная, 18	Для ведения личного подсобного хозяйства	1035	1165	Координаты характерных точек границ земельного участка определены с точностью ниже нормативной точности определения координат. По проекту межевания подлежит уточнению.
644	59:37:0890101:1088	собственность	Пермский край, Усольский район, с. Романово, ул. Лесная, 16-2	Для ведения личного подсобного хозяйства	1300	2224	Местоположение границ земельного участка не установлено, требуется уточнение
645	59:37:0890101:191	собственность	Пермский край, Усольский район, с. Романово, ул. Лесная, дом 16, квартира 1	Для ведения личного подсобного хозяйства	1700	2124	Местоположение границ земельного участка не установлено, требуется уточнение
651	59:37:0890101:195	общая долевая	Пермский край,	Личное подсобное	1797	1810	Требуется исправление реестровой ошибки

Номер земельного участка в соответствии с чертежом земельных участков	Кадастровый номер	Правовое положение	Адрес (описание местоположения)	Вид разрешенного использования	Площадь по документу, кв.м	Площадь по проекту, кв.м	Примечание
		собственность	Усольский район, с. Романово, ул. Лесная, 12	хозяйство			
652	59:37:0890101:197	собственность	Пермский край, Усольский район, с. Романово, ул. Лесная, 10	Отдельно стоящие усадебные жилые дома	1593	1588	Требуется исправление реестровой ошибки
655	59:37:0890101:199	собственность	Пермский край, Усольский район, с. Романово, ул. Лесная, 10а	Для ведения личного подсобного хозяйства	1500	1548	Координаты характерных точек границ земельного участка определены с точностью ниже нормативной точности определения координат. По проекту межевания подлежит уточнению.
656	59:37:0890101:196	общая совместная собственность	Пермский край, Усольский район, с. Романово, ул. Лесная, 4	Для продолжения индивидуального жилищного строительства	2506	2557	Координаты характерных точек границ земельного участка определены с точностью ниже нормативной точности определения координат. По проекту межевания подлежит уточнению.
474	:3У1		Пермский край, Городской округ город Березники, с. Романово, ул. Полевая	Для ведения личного подсобного хозяйства		1616	Перераспределение 59:37:0890101:157 и земель 167 кв.м, после уточнения земельного участка
475	:3У2		Пермский край, Городской округ город Березники, с. Романово, ул. Полевая	Для ведения личного подсобного хозяйства		1745	Перераспределение 59:37:0890101:377 и земель 160 кв.м, после исправления реестровой ошибки
476	:3У3		Пермский край, Городской округ город Березники, с. Романово, ул. Полевая	Для ведения личного подсобного хозяйства		1761	Перераспределение 59:37:0890101:1142 и земель 151 кв.м, после исправления реестровой ошибки
477	:3У4		Пермский край, Городской округ город Березники, с. Романово, ул. Полевая	Для ведения личного подсобного хозяйства		1790	Перераспределение 59:37:0890101:375 и земель 262 кв.м, после исправления реестровой ошибки
478	:3У5		Пермский край, Городской округ город Березники, с. Романово	Земельные участки (территории) общего пользования		1388	Образование из земель
479	:3У6		Пермский край, Городской округ город Березники, с. Романово	Земельные участки (территории) общего пользования		1521	Образование из земель
480	:3У7		Пермский край, Городской округ город Березники, с. Романово	Земельные участки (территории) общего пользования		658	Образование из земель
481	:3У8		Пермский край, Городской округ город Березники, с.	Земельные участки (территории) общего пользования		3944	Образование из земель

Номер земельного участка в соответствии с чертежом земельных участков	Кадастровый номер	Правовое положение	Адрес (описание местоположения)	Вид разрешенного использования	Площадь по документу, кв.м	Площадь по проекту, кв.м	Примечание
			Романово				
482	:3У9		Пермский край, Городской округ город Березники, с. Романово	Земельные участки (территории) общего пользования		2873	Образование из земель
483	:3У10		Пермский край, Городской округ город Березники, с. Романово	Земельные участки (территории) общего пользования		3891	Образование из земель
484	:3У11		Пермский край, Городской округ город Березники, с. Романово	Земельные участки (территории) общего пользования		1834	Образование из земель
485	:3У12		Пермский край, Городской округ город Березники, с. Романово	Земельные участки (территории) общего пользования		4490	Образование из земель
486	:3У13		Пермский край, Городской округ город Березники, с. Романово	Земельные участки (территории) общего пользования		1181	Образование из земель
487	:3У14		Пермский край, Городской округ город Березники, с. Романово	Обслуживание жилой застройки		2148	Образование из земель
488	:3У15		Пермский край, Городской округ город Березники, с. Романово	Земельные участки (территории) общего пользования		1346	Образование из земель
489	:3У16		Пермский край, Городской округ город Березники, с. Романово	Земельные участки (территории) общего пользования		578	Образование из земель
490	:3У17		Пермский край, Городской округ город Березники, с. Романово, ул. Советская	Земельные участки (территории) общего пользования		1009	Образование из земель
491	:3У18		Пермский край, Городской округ город Березники, с. Романово, ул. Советская	Для индивидуального жилищного строительства		876	Образование из земель
492	:3У19		Пермский край, Городской округ город Березники, с.	Для индивидуального жилищного строительства		796	Образование из земель

Номер земельного участка в соответствии с чертежом земельных участков	Кадастровый номер	Правовое положение	Адрес (описание местоположения)	Вид разрешенного использования	Площадь по документу, кв.м	Площадь по проекту, кв.м	Примечание
			Романово, ул. 1 Мая				
493	:3У20		Пермский край, Городской округ город Березники, с. Романово	Земельные участки (территории) общего пользования		206	Образование из земель
494	:3У21		Пермский край, Городской округ город Березники, с. Романово, ул. 1 Мая	Для индивидуального жилищного строительства		723	Образование из земель
495	:3У22		Пермский край, Городской округ город Березники, с. Романово	Земельные участки (территории) общего пользования		143	Образование из земель
496	:3У23		Пермский край, Городской округ город Березники, с. Романово, ул. Советская	Для индивидуального жилищного строительства		820	Образование из земель
497	:3У24		Пермский край, Городской округ город Березники, с. Романово	Земельные участки (территории) общего пользования		1932	Образование из земель
498	:3У25		Пермский край, Городской округ город Березники, с. Романово, ул. Советская	Ведение огородничества		446	Образование из земель
499	:3У26		Пермский край, Городской округ город Березники, с. Романово, ул. Советская	Для индивидуального жилищного строительства		1170	Образование из земель
500	:3У27		Пермский край, Городской округ город Березники, с. Романово, ул. Советская	Земельные участки (территории) общего пользования		185	Образование из земель
501	:3У28		Пермский край, Городской округ город Березники, с. Романово, ул. Советская	Земельные участки (территории) общего пользования		1488	Образование из земель
502	:3У29		Пермский край, Городской округ город Березники, с. Романово	Земельные участки (территории) общего пользования		2772	Образование из земель

Номер земельного участка в соответствии с чертежом земельных участков	Кадастровый номер	Правовое положение	Адрес (описание местоположения)	Вид разрешенного использования	Площадь по документу, кв.м	Площадь по проекту, кв.м	Примечание
503	:3У30		Пермский край, Городской округ город Березники, с. Романово	Земельные участки (территории) общего пользования		708	Образование из земель
504	:3У31		Пермский край, Городской округ город Березники, с. Романово, ул. Советская	Для индивидуального жилищного строительства		1023	Образование из земель
505	:3У32		Пермский край, Городской округ город Березники, с. Романово	Земельные участки (территории) общего пользования		169	Образование из земель
506	:3У33		Пермский край, Городской округ город Березники, с. Романово	Земельные участки (территории) общего пользования		584	Образование из земель
507	:3У34		Пермский край, Городской округ город Березники, с. Романово, ул. 1 Мая	Ведение огородничества		420	Образование из земель
508	:3У35		Пермский край, Городской округ город Березники, с. Романово, ул. 1 Мая	Для индивидуального жилищного строительства		766	Образование из земель
509	:3У37		Пермский край, Городской округ город Березники, с. Романово, ул. 1 Мая	Земельные участки (территории) общего пользования		1348	Образование из земель
510	:3У36		Пермский край, Городской округ город Березники, с. Романово	Земельные участки (территории) общего пользования		477	Образование из земель
511	:3У39		Пермский край, Городской округ город Березники, с. Романово	Земельные участки (территории) общего пользования		550	Образование из земель
512	:3У40		Пермский край, Городской округ город Березники, с. Романово	Земельные участки (территории) общего пользования		116	Образование из земель
513	:3У41		Пермский край, Городской округ город Березники, с. Романово, ул. Тракторная	Для ведения личного подсобного хозяйства		2385	Образование из земель

Номер земельного участка в соответствии с чертежом земельных участков	Кадастровый номер	Правовое положение	Адрес (описание местоположения)	Вид разрешенного использования	Площадь по документу, кв.м	Площадь по проекту, кв.м	Примечание
514	:3У42		Пермский край, Городской округ город Березники, с. Романово	Земельные участки (территории) общего пользования		728	Образование из земель
515	:3У43		Пермский край, Городской округ город Березники, с. Романово, ул. Тракторная	Для индивидуального жилищного строительства		881	Образование из земель
516	:3У44		Пермский край, Городской округ город Березники, с. Романово, ул. Молодежная	Земельные участки (территории) общего пользования		468	Образование из земель
517	:3У45		Пермский край, Городской округ город Березники, с. Романово, ул. Тракторная	Ведение огородничества		433	Образование из земель
518	:3У46		Пермский край, Городской округ город Березники, с. Романово, ул. Тракторная	Земельные участки (территории) общего пользования		105	Образование из земель
519	:3У47		Пермский край, Городской округ город Березники, с. Романово	Земельные участки (территории) общего пользования		670	Образование из земель
520	:3У48		Пермский край, Городской округ город Березники, с. Романово	Земельные участки (территории) общего пользования		2239	Образование из земель
521	:3У49		Пермский край, Городской округ город Березники, с. Романово	Земельные участки (территории) общего пользования		2084	Образование из земель
522	:3У50		Пермский край, Городской округ город Березники, с. Романово	Земельные участки (территории) общего пользования		1782	Образование из земель
523	:3У51		Пермский край, Городской округ город Березники, с. Романово	Земельные участки (территории) общего пользования		2084	Образование из земель
524	:3У52		Пермский край, Городской округ город	Земельные участки (территории) общего		591	Образование из земель

Номер земельного участка в соответствии с чертежом земельных участков	Кадастровый номер	Правовое положение	Адрес (описание местоположения)	Вид разрешенного использования	Площадь по документу, кв.м	Площадь по проекту, кв.м	Примечание
			Березники, с. Романово, ул. Тракторная	пользования			
525	:3У53		Пермский край, Городской округ город Березники, с. Романово	Земельные участки (территории) общего пользования		1208	Образование из земель
526	:3У54		Пермский край, Городской округ город Березники, с. Романово, пер. Яйвенский	Для индивидуального жилищного строительства		1288	Образование из земель
527	:3У55		Пермский край, Городской округ город Березники, с. Романово, пер. Яйвенский	Для индивидуального жилищного строительства		1228	Образование из земель
528	:3У56		Пермский край, Городской округ город Березники, с. Романово, ул. Тракторная, 109	Для ведения личного подсобного хозяйства		1919	Перераспределение земельного участка 59:37:0890101:384 и земель 442 кв.м., после исправления реестровой ошибки
529	:3У57		Пермский край, Городской округ город Березники, с. Романово, пер. Яйвенский	Земельные участки (территории) общего пользования		1159	Образование из земель
530	:3У58		Пермский край, Городской округ город Березники, с. Романово, пер. Яйвенский	Для ведения личного подсобного хозяйства		1539	Образование из земель
531	:3У59		Пермский край, Городской округ город Березники, с. Романово, пер. Яйвенский	Земельные участки (территории) общего пользования		742	Образование из земель
532	:3У60		Пермский край, Городской округ город Березники, с. Романово	Земельные участки (территории) общего пользования		2636	Образование из земель
533	:3У61		Пермский край, Городской округ город Березники, с. Романово	Земельные участки (территории) общего пользования		1425	Образование из земель
534	:3У62		Пермский край,	Для индивидуального		1005	Образование из земель

Номер земельного участка в соответствии с чертежом земельных участков	Кадастровый номер	Правовое положение	Адрес (описание местоположения)	Вид разрешенного использования	Площадь по документу, кв.м	Площадь по проекту, кв.м	Примечание
			Городской округ город Березники, с. Романово, пер. Яйвенский	жилищного строительства			
535	:3У63		Пермский край, Городской округ город Березники, с. Романово, пер. Яйвенский	Для индивидуального жилищного строительства		680	Образование из земель
536	:3У64		Пермский край, Городской округ город Березники, с. Романово, пер. Яйвенский	Земельные участки (территории) общего пользования		1799	Образование из земель
537	:3У65		Пермский край, Городской округ город Березники, с. Романово, ул. Совхозная	Земельные участки (территории) общего пользования		2093	Образование из земель
538	:3У66		Пермский край, Городской округ город Березники, с. Романово	Для индивидуального жилищного строительства		842	Образование из земель
539	:3У67		Пермский край, Городской округ город Березники, с. Романово, ул. Тракторная	Обслуживание жилой застройки		225	Образование из земель
540	:3У68		Пермский край, Городской округ город Березники, с. Романово, ул. Тракторная	Земельные участки (территории) общего пользования		362	Образование из земель
541	:3У69		Пермский край, Городской округ город Березники, с. Романово	Для ведения личного подсобного хозяйства		2350	Перераспределение 59:37:0890101:45 и земель 413 кв.м, после уточнения земельного участка
542	:3У70		Пермский край, Городской округ город Березники, с. Романово	Для индивидуального жилищного строительства		1293	Образование из земель
543	:3У71		Пермский край, Городской округ город Березники, с. Романово	Обслуживание жилой застройки		444	Образование из земель
544	:3У72		Пермский край,	Земельные участки		787	Образование из земель

Номер земельного участка в соответствии с чертежом земельных участков	Кадастровый номер	Правовое положение	Адрес (описание местоположения)	Вид разрешенного использования	Площадь по документу, кв.м	Площадь по проекту, кв.м	Примечание
			Городской округ город Березники, с. Романово	(территории) общего пользования			
545	:3У73		Пермский край, Городской округ город Березники, с. Романово, пер. Заречный	Для индивидуального жилищного строительства		1494	Образование из земель
546	:3У74		Пермский край, Городской округ город Березники, с. Романово, пер. Заречный	Для индивидуального жилищного строительства		1447	Образование из земель
547	:3У75		Пермский край, Городской округ город Березники, с. Романово	Земельные участки (территории) общего пользования		364	Образование из земель
548	:3У76		Пермский край, Городской округ город Березники, с. Романово	Земельные участки (территории) общего пользования		586	Образование из земель
549	:3У77		Пермский край, Городской округ город Березники, с. Романово	Земельные участки (территории) общего пользования		46258	Образование из земель
550	:3У78		Пермский край, Городской округ город Березники, с. Романово	Земельные участки (территории) общего пользования		3621	Образование из земель
552	:3У79		Пермский край, Городской округ город Березники, с. Романово	Ведение огородничества		416	Образование из земель
553	:3У80		Пермский край, Городской округ город Березники, с. Романово	Для ведения личного подсобного хозяйства		2188	Образование из земель
554	:3У81		Пермский край, Городской округ город Березники, с. Романово	Для индивидуального жилищного строительства		1206	Образование из земель
555	:3У82		Пермский край, Городской округ город Березники, с. Романово	Для ведения личного подсобного хозяйства		1664	Образование из земель
556	:3У83		Пермский край,	Для ведения личного		1944	Образование из земель

Номер земельного участка в соответствии с чертежом земельных участков	Кадастровый номер	Правовое положение	Адрес (описание местоположения)	Вид разрешенного использования	Площадь по документу, кв.м	Площадь по проекту, кв.м	Примечание
			Городской округ город Березники, с. Романово	подсобного хозяйства			
557	:3У84		Пермский край, Городской округ город Березники, с. Романово	Земельные участки (территории) общего пользования		835	Образование из земель
558	:3У85		Пермский край, Городской округ город Березники, с. Романово	Для индивидуального жилищного строительства		903	Образование из земель
559	:3У86		Пермский край, Городской округ город Березники, с. Романово, ул. Школьная	Земельные участки (территории) общего пользования		4617	Образование из земель
560	:3У87		Пермский край, Городской округ город Березники, с. Романово	Земельные участки (территории) общего пользования		1663	Образование из земель
561	:3У88		Пермский край, Городской округ город Березники, с. Романово	Земельные участки (территории) общего пользования		2620	Образование из земель
562	:3У89		Пермский край, Городской округ город Березники, с. Романово	Для индивидуального жилищного строительства		1203	Образование из земель
563	:3У90		Пермский край, Городской округ город Березники, с. Романово	Для ведения личного подсобного хозяйства		1743	Образование из земель
564	:3У91		Пермский край, Городской округ город Березники, с. Романово	Для ведения личного подсобного хозяйства		1706	Образование из земель
565	:3У92		Пермский край, Городской округ город Березники, с. Романово	Для индивидуального жилищного строительства		1497	Образование из земель
566	:3У93		Пермский край, Городской округ город Березники, с. Романово	Для ведения личного подсобного хозяйства		1511	Образование из земель
567	:3У94		Пермский край, Городской округ город	Для ведения личного подсобного хозяйства		2308	Образование из земель

Номер земельного участка в соответствии с чертежом земельных участков	Кадастровый номер	Правовое положение	Адрес (описание местоположения)	Вид разрешенного использования	Площадь по документу, кв.м	Площадь по проекту, кв.м	Примечание
			Березники, с. Романово				
568	:3У95		Пермский край, Городской округ город Березники, с. Романово	Для ведения личного подсобного хозяйства		2255	Образование из земель
569	:3У96		Пермский край, Городской округ город Березники, с. Романово	Для индивидуального жилищного строительства		984	Образование из земель
570	:3У97		Пермский край, Городской округ город Березники, с. Романово	Для индивидуального жилищного строительства		1409	Образование из земель
571	:3У98		Пермский край, Городской округ город Березники, с. Романово	Для ведения личного подсобного хозяйства		1596	Образование из земель
572	:3У99		Пермский край, Городской округ город Березники, с. Романово	Земельные участки (территории) общего пользования		2183	Образование из земель
573	:3У100		Пермский край, Городской округ город Березники, с. Романово	Земельные участки (территории) общего пользования		4896	Образование из земель
574	:3У101		Пермский край, Городской округ город Березники, с. Романово	Земельные участки (территории) общего пользования		4912	Образование из земель
575	:3У102		Пермский край, Городской округ город Березники, с. Романово	Для ведения личного подсобного хозяйства		2210	Образование из земель
576	:3У103		Пермский край, Городской округ город Березники, с. Романово, ул. Школьная	Земельные участки (территории) общего пользования		993	Образование из земель
577	:3У104		Пермский край, Городской округ город Березники, с. Романово, ул. Школьная	Земельные участки (территории) общего пользования		648	Образование из земель
578	:3У105		Пермский край, Городской округ город	Земельные участки (территории) общего		2512	Образование из земель

Номер земельного участка в соответствии с чертежом земельных участков	Кадастровый номер	Правовое положение	Адрес (описание местоположения)	Вид разрешенного использования	Площадь по документу, кв.м	Площадь по проекту, кв.м	Примечание
			Березники, с. Романово	пользования			
579	:3У106		Пермский край, Городской округ город Березники, с. Романово	Для индивидуального жилищного строительства		799	Образование из земель
580	:3У107		Пермский край, Городской округ город Березники, с. Романово	Для индивидуального жилищного строительства		799	Образование из земель
581	:3У108		Пермский край, Городской округ город Березники, с. Романово	Для индивидуального жилищного строительства		799	Образование из земель
582	:3У109		Пермский край, Городской округ город Березники, с. Романово	Ведение огородничества		420	Образование из земель
583	:3У110		Пермский край, Городской округ город Березники, с. Романово	Для индивидуального жилищного строительства		799	Образование из земель
584	:3У111		Пермский край, Городской округ город Березники, с. Романово	Для ведения личного подсобного хозяйства		1599	Образование из земель
585	:3У112		Пермский край, Городской округ город Березники, с. Романово	Для ведения личного подсобного хозяйства		2500	Образование из земель
586	:3У113		Пермский край, Городской округ город Березники, с. Романово	Земельные участки (территории) общего пользования		2645	Образование из земель
587	:3У114		Пермский край, Городской округ город Березники, с. Романово, ул. Школьная	Для ведения личного подсобного хозяйства		1626	Образование из земель
588	:3У115		Пермский край, Городской округ город Березники, с. Романово	Земельные участки (территории) общего пользования		583	Образование из земель
589	:3У116		Пермский край, Городской округ город Березники, с.	Земельные участки (территории) общего пользования		3560	Образование из земель

Номер земельного участка в соответствии с чертежом земельных участков	Кадастровый номер	Правовое положение	Адрес (описание местоположения)	Вид разрешенного использования	Площадь по документу, кв.м	Площадь по проекту, кв.м	Примечание
			Романово				
590	:3У117		Пермский край, Городской округ город Березники, с. Романово	Земельные участки (территории) общего пользования		3009	Образование из земель
591	:3У118		Пермский край, Городской округ город Березники, с. Романово	Для индивидуального жилищного строительства		795	Образование из земель
592	:3У119		Пермский край, Городской округ город Березники, с. Романово	Ведение огородничества		465	Образование из земель
593	:3У120		Пермский край, Городской округ город Березники, с. Романово	Ведение огородничества		462	Образование из земель
594	:3У121		Пермский край, Городской округ город Березники, с. Романово	Для индивидуального жилищного строительства		1126	Образование из земель
595	:3У122		Пермский край, Городской округ город Березники, с. Романово	Для индивидуального жилищного строительства		799	Образование из земель
596	:3У123		Пермский край, Городской округ город Березники, с. Романово	Ведение огородничества		498	Образование из земель
597	:3У124		Пермский край, Городской округ город Березники, с. Романово	Для индивидуального жилищного строительства		799	Образование из земель
598	:3У125		Пермский край, Городской округ город Березники, с. Романово	Ведение огородничества		475	Образование из земель
599	:3У126		Пермский край, Городской округ город Березники, с. Романово	Ведение огородничества		394	Образование из земель
600	:3У127		Пермский край, Городской округ город Березники, с. Романово	Для индивидуального жилищного строительства		799	Образование из земель
601	:3У128		Пермский край,	Для ведения личного		2078	Образование из земель

Номер земельного участка в соответствии с чертежом земельных участков	Кадастровый номер	Правовое положение	Адрес (описание местоположения)	Вид разрешенного использования	Площадь по документу, кв.м	Площадь по проекту, кв.м	Примечание
			Городской округ город Березники, с. Романово	подсобного хозяйства			
602	:3У129		Пермский край, Городской округ город Березники, с. Романово	Ведение огородничества		472	Образование из земель
603	:3У130		Пермский край, Городской округ город Березники, с. Романово	Ведение огородничества		462	Образование из земель
604	:3У131		Пермский край, Городской округ город Березники, с. Романово	Ведение огородничества		485	Образование из земель
605	:3У132		Пермский край, Городской округ город Березники, с. Романово	Для индивидуального жилищного строительства		1496	Образование из земель
606	:3У133		Пермский край, Городской округ город Березники, с. Романово	Для индивидуального жилищного строительства		536	Образование из земель
607	:3У134		Пермский край, Городской округ город Березники, с. Романово	Земельные участки (территории) общего пользования		200	Образование из земель
608	:3У135		Пермский край, Городской округ город Березники, с. Романово	Ведение огородничества		491	Образование из земель
609	:3У136		Пермский край, Городской округ город Березники, с. Романово, ул.Тракторная	Земельные участки (территории) общего пользования		2007	Образование разделом с измененным земельного участка 59:37:0890101:1098
610	:3У137		Пермский край, Городской округ город Березники, с. Романово	Обслуживание жилой застройки		213	Образование из земель
611	:3У138		Пермский край, Городской округ город Березники, с. Романово	Обслуживание жилой застройки		284	Образование из земель
612	:3У139		Пермский край, Городской округ город	Земельные участки (территории) общего		933	Образование из земель

Номер земельного участка в соответствии с чертежом земельных участков	Кадастровый номер	Правовое положение	Адрес (описание местоположения)	Вид разрешенного использования	Площадь по документу, кв.м	Площадь по проекту, кв.м	Примечание
			Березники, с. Романово	пользования			
613	:3У140		Пермский край, Городской округ город Березники, с. Романово, ул. Тракторная	Земельные участки (территории) общего пользования		33520	Образование из земель
614	:3У141		Пермский край, Городской округ город Березники, с. Романово	Земельные участки (территории) общего пользования		1128	Образование из земель
615	:3У142		Пермский край, Городской округ город Березники, с. Романово	Земельные участки (территории) общего пользования		1069	Образование из земель
616	:3У143		Пермский край, Городской округ город Березники, с. Романово	Земельные участки (территории) общего пользования		1157	Образование из земель
617	:3У144		Пермский край, Городской округ город Березники, с. Романово	Земельные участки (территории) общего пользования		180	Образование из земель
618	:3У145		Пермский край, Городской округ город Березники, с. Романово, ул. Школьная	Для индивидуального жилищного строительства		743	Перераспределение 59:37:0890101:1089 и земель 188 кв.м
619	:3У146		Пермский край, Городской округ город Березники, с. Романово	Земельные участки (территории) общего пользования		1033	Образование из земель
620	:3У147(1), (2)		Пермский край, Городской округ город Березники, с. Романово, ул. Школьная	Для ведения личного подсобного хозяйства		1500	Образование из земель
621	:3У148		Пермский край, Городской округ город Березники, с. Романово	Земельные участки (территории) общего пользования		103	Образование из земель
622	:3У149		Пермский край, Городской округ город Березники, с. Романово	Земельные участки (территории) общего пользования		214	Образование из земель
623	:3У150		Пермский край,	Для индивидуального		606	Образование из земель

Номер земельного участка в соответствии с чертежом земельных участков	Кадастровый номер	Правовое положение	Адрес (описание местоположения)	Вид разрешенного использования	Площадь по документу, кв.м	Площадь по проекту, кв.м	Примечание
			Городской округ город Березники, с. Романово	жилищного строительства			
624	:3У151		Пермский край, Городской округ город Березники, с. Романово, пер. Полевой	Земельные участки (территории) общего пользования		2181	Образование из земель
625	:3У152		Пермский край, Городской округ город Березники, с. Романово	Для ведения личного подсобного хозяйства		1845	Образование из земель
626	:3У153		Пермский край, Городской округ город Березники, с. Романово	Для ведения личного подсобного хозяйства		2388	Образование из земель
627	:3У154		Пермский край, Городской округ город Березники, с. Романово	Для ведения личного подсобного хозяйства		2470	Образование из земель
628	:3У155		Пермский край, Городской округ город Березники, с. Романово, ул.Сосновый бор	Земельные участки (территории) общего пользования		18432	Образование из земель
629	:3У156		Пермский край, Городской округ город Березники, с. Романово, ул. Тракторная	Земельные участки (территории) общего пользования		2205	Образование из земель
630	:3У157		Пермский край, Городской округ город Березники, с. Романово, ул.Сосновый бор	Земельные участки (территории) общего пользования		2981	Образование из земель
631	:3У158		Пермский край, Городской округ город Березники, с. Романово	Земельные участки (территории) общего пользования		663	Образование из земель
632	:3У159		Пермский край, Городской округ город Березники, с. Романово	Для индивидуального жилищного строительства		985	Образование из земель
633	:3У160		Пермский край, Городской округ город Березники, с.	Земельные участки (территории) общего пользования		1274	Образование из земель

Номер земельного участка в соответствии с чертежом земельных участков	Кадастровый номер	Правовое положение	Адрес (описание местоположения)	Вид разрешенного использования	Площадь по документу, кв.м	Площадь по проекту, кв.м	Примечание
			Романово, ул. Тракторная				
634	:ЗУ161		Пермский край, Городской округ город Березники, с. Романово	Земельные участки (территории) общего пользования		450	Образование из земель
635	:ЗУ162		Пермский край, Городской округ город Березники, с. Романово	Для индивидуального жилищного строительства		1366	Образование из земель
636	:ЗУ163		Пермский край, Городской округ город Березники, с. Романово	Для ведения личного подсобного хозяйства		2500	Перераспределение 59:37:0890101:92 и земель 890 кв.м, после уточнения
637	:ЗУ164		Пермский край, Городской округ город Березники, с. Романово	Для индивидуального жилищного строительства		2020	Перераспределение 59:37:0890101:62 и земель 1027 кв.м
638	:ЗУ165		Пермский край, Городской округ город Березники, с. Романово, ул. Тракторная	Земельные участки (территории) общего пользования		618	Образование из земель
639	:ЗУ166		Пермский край, Городской округ город Березники, с. Романово	Земельные участки (территории) общего пользования		859	Образование из земель
640	:ЗУ167		Пермский край, Городской округ город Березники, с. Романово, ул. Тракторная	Земельные участки (территории) общего пользования		5964	Образование из земель
641	:ЗУ168		Пермский край, Городской округ город Березники, с. Романово, ул. Тракторная	Земельные участки (территории) общего пользования		3060	Образование из земель
646	:ЗУ169		Пермский край, Городской округ город Березники, с. Романово	Земельные участки (территории) общего пользования		1194	Образование из земель
647	:ЗУ170		Пермский край, Городской округ город Березники, с. Романово	Земельные участки (территории) общего пользования		643	Образование из земель
648	:ЗУ171		Пермский край,	Земельные участки		484	Образование из земель

Номер земельного участка в соответствии с чертежом земельных участков	Кадастровый номер	Правовое положение	Адрес (описание местоположения)	Вид разрешенного использования	Площадь по документу, кв.м	Площадь по проекту, кв.м	Примечание
			Городской округ город Березники, с. Романово	(территории) общего пользования			
649	:ЗУ172		Пермский край, Городской округ город Березники, с. Романово	Ведение огородничества		470	Образование из земель
650	:ЗУ173		Пермский край, Городской округ город Березники, с. Романово	Земельные участки (территории) общего пользования		114	Образование из земель
653	:ЗУ174		Пермский край, Городской округ город Березники, с. Романово, ул. Лесная	Обслуживание жилой застройки		1720	Образование из земель
654	:ЗУ175		Пермский край, Городской округ город Березники, с. Романово, ул. Лесная	Земельные участки (территории) общего пользования		19035	Образование из земель
657	:ЗУ176		Пермский край, Городской округ город Березники, с. Романово	Для ведения личного подсобного хозяйства		2457	Перераспределение 59:37:0890101:201 и земель 842 кв.м, после уточнения
658	:ЗУ177		Пермский край, Городской округ город Березники, с. Романово	Ведение огородничества		214	Образование из земель
659	:ЗУ178		Пермский край, Городской округ город Березники, с. Романово	Земельные участки (территории) общего пользования		28451	Образование из земель
660	:ЗУ179		Пермский край, Городской округ город Березники, с. Романово	Земельные участки (территории) общего пользования		21362	Образование из земель
661	:ЗУ180		Пермский край, Городской округ город Березники, с. Романово	Земельные участки (территории) общего пользования		14780	Образование из земель
662	:ЗУ181		Пермский край, Городской округ город Березники, с. Романово, ул. Лесная	Земельные участки (территории) общего пользования		160	Образование из земель
663	:ЗУ182		Пермский край, Городской округ город Березники, с.	Земельные участки (территории) общего пользования		1032	Образование из земель

Номер земельного участка в соответствии с чертежом земельных участков	Кадастровый номер	Правовое положение	Адрес (описание местоположения)	Вид разрешенного использования	Площадь по документу, кв.м	Площадь по проекту, кв.м	Примечание
			Романово				
664	:3У183		Пермский край, Городской округ город Березники, с. Романово, пер.Лесной	Для индивидуального жилищного строительства		990	Образование из земель
665	:3У184		Пермский край, Городской округ город Березники, с. Романово, пер.Лесной	Для индивидуального жилищного строительства		1304	Образование из земель
666	:3У185		Пермский край, Городской округ город Березники, с. Романово	Земельные участки (территории) общего пользования		59687	Образование из земель
667	:3У186		Пермский край, Городской округ город Березники, с. Романово, ул.Школьная	Для ведения личного подсобного хозяйства		1529	Перераспределение 59:37:0890101:145 и земель 429 кв.м, после уточнения
668	:3У187		Пермский край, Городской округ город Березники, с. Романово, ул.Школьная	Земельные участки (территории) общего пользования		5477	Образование из земель
669	:3У189		Пермский край, Городской округ город Березники, с. Романово	Ведение огородничества		316	Образование из земель
670	:3У190		Пермский край, Городской округ город Березники, с. Романово	Земельные участки (территории) общего пользования		68	Образование из земель
671	:3У191		Пермский край, Городской округ город Березники, с. Романово	Для индивидуального жилищного строительства		1461	Перераспределение 59:37:0890101:140 и земель 196 кв.м, после уточнения
672	:3У192		Пермский край, Городской округ город Березники, с. Романово	Обслуживание жилой застройки		100	Образование из земель
673	:3У193		Пермский край, Городской округ город Березники, с. Романово, ул.Молодежная	Для индивидуального жилищного строительства		1000	Перераспределение 59:37:0890101:163 и земель 601 кв.м, после уточнения

Основные технико-экономические показатели проекта межевания

Таблица 6

№п/п	Наименование показателей	Ед. изм.	Количество
1	Территория в границах проектирования	га	127.26
2	Территории (земельные участки) подлежащие межеванию в т.ч.	га	84.12
2.1	уточняемые земельные участки	га	37.58
		шт	253
2.2	формируемые земельные участки	га	46.54
		шт	177
2.2.1	Земельные участки (территории) общего пользования	га	37.55
		шт	95
3	Проектируемая охранная зона подземного газопровода	га	8.41
4	Проектируемая охранная зона источника питьевого водоснабжения	га	40.69

ГРАФИЧЕСКАЯ ЧАСТЬ

Инв. № подл.	Подл. и дата	Взап. инв. №

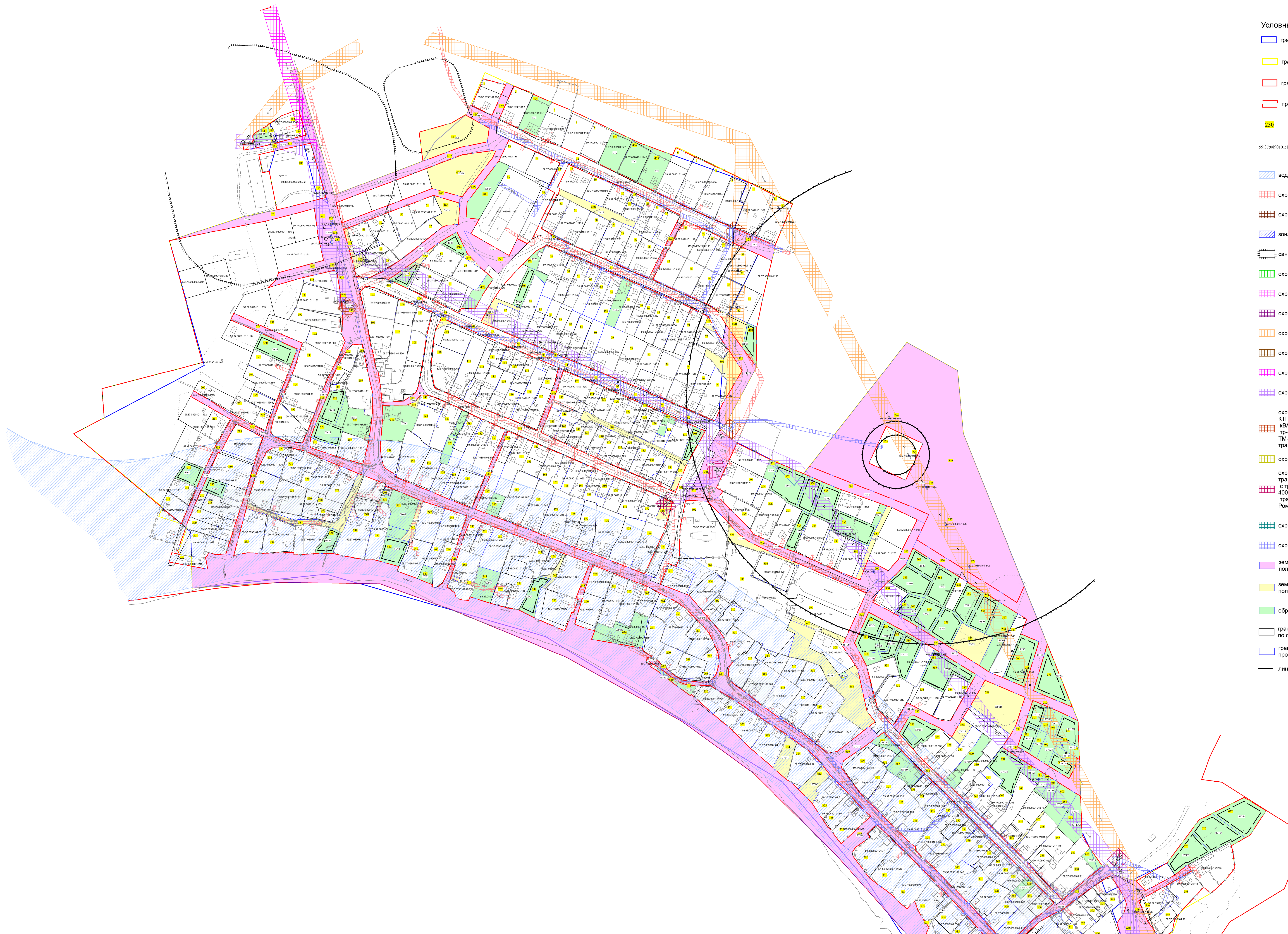
Изм.	Кол.уч	Лист	№ док.	Подпись	Дата

6-2019-ПМ

Чертеж межевания

территории кадастрового квартала 59:37:0890101 в с.Романово

М 1: 2000



- Условные обозначения:**
- граница кадастрового квартала;
 - граница проектируемой территории;
 - граница населенного пункта с. Романово;
 - проектируемые красные линии;
 - номер земельного участка на плане;
 - 59:37:0890101:123 кадастровый номер земельного участка;
 - водоохранная зона бассейна реки Яйва на территории Пермского края;
 - охранный зона газопровода;
 - охранный зона отвлечения от ВЛ 35 кВ Уньва-У Игум;
 - зона санитарной охраны источника питьевого водоснабжения;
 - санитарно-защитная зона;
 - охранный зона ВЛ 10 кВ Романово-Зуево-Жуклино от П/С;
 - охранный зона ВЛ-0,4 кВ от КТП-Гараж п/с Романово;
 - охранный зона КТП-Магазин;
 - охранный зона ВЛ 10 кВ от П/С Романово на телятник;
 - охранный зона ВЛ-10 кВ ОТ П/С РОМАНОВО ДО П/С ДЗЕРЖИНЕЦ;
 - охранный зона ВЛ 10 кВ н.п. М. Романово;
 - охранный зона ВЛ-10 кВ Совхоз Лесной;
 - охранный зона КТП №10 160кВА п.Романово; КТП М. Романово с трансформатором ТМ-100 кВА; КТП №6 400кВА 100,4кВ п.Романово без тр-ра; КТП №9 Романово с трансформатором ТМ-250 кВА; КТП Ретранслятор с трансформатором ТМ-100 кВА;
 - охранный зона ВОДОВОДА ВРП-25 – ВРП-22;
 - охранный зона КТП №1 Лесничество с трансформатором ТМ-100кВА; КТП №2 гараж с трансформатором ТМ-100 кВА; КТП №4 400кВА п. Романово; КТП Школа с. Романово с трансформатором ТМ-400кВА; КТП №3 Романово с трансформатором ТМ-250кВА;
 - охранный зона ПС "РОМАНОВО" 35/10 кВ;
 - охранный зона ВЛ-0,4 кВ совхоза Лесной;
 - земельные участки (территории) общего пользования за границами красных линий;
 - земельные участки (территории) общего пользования в границах красных линий;
 - образуемые земельные участки;
 - границы уточненных земельных участков по сведениям ЕГРН;
 - границы земельных участков по проекту межевания;
 - линия регулирования застройки.

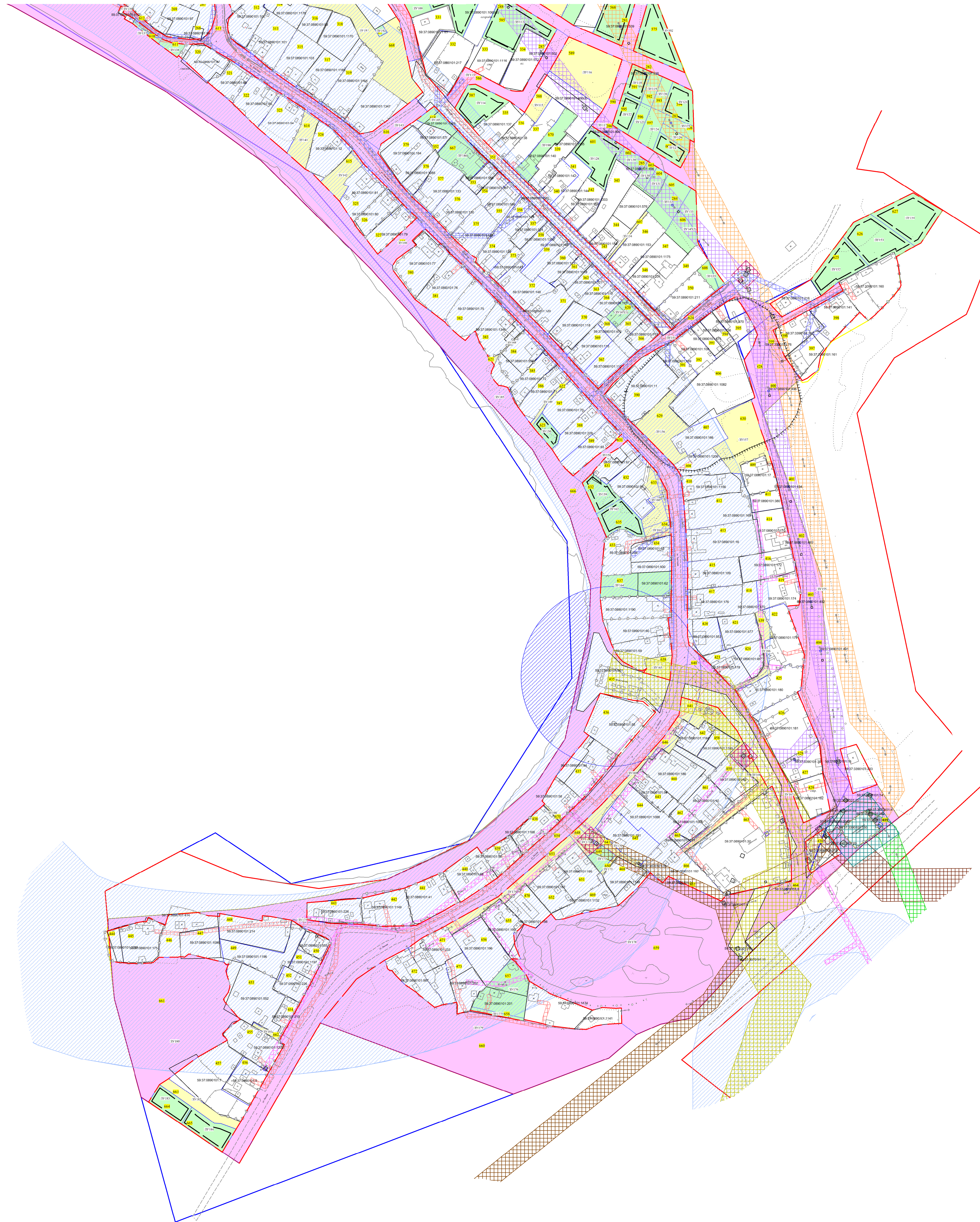
1
2

6-2019-ПМ					
Пермский край, Городской округ город Березники, с. Романово, кадастровый квартал 59:37:0890101					
Имя	Дата	№ листа	Полном.	Дата	Листы
Имя исполнителя	Абшенин А.З.				1 2
Имя исполнителя	Ковалева В.Д.				
Проект межевания территории					Страна
Графическая часть					Лист
Чертеж межевания					Листы
М 1:2000					ФГБУ "ФКП Росреестра" по Пермскому краю

Чертеж межевания

территории кадастрового квартала 59:37:0890101 в с.Романово

М 1: 2000



Условные обозначения:

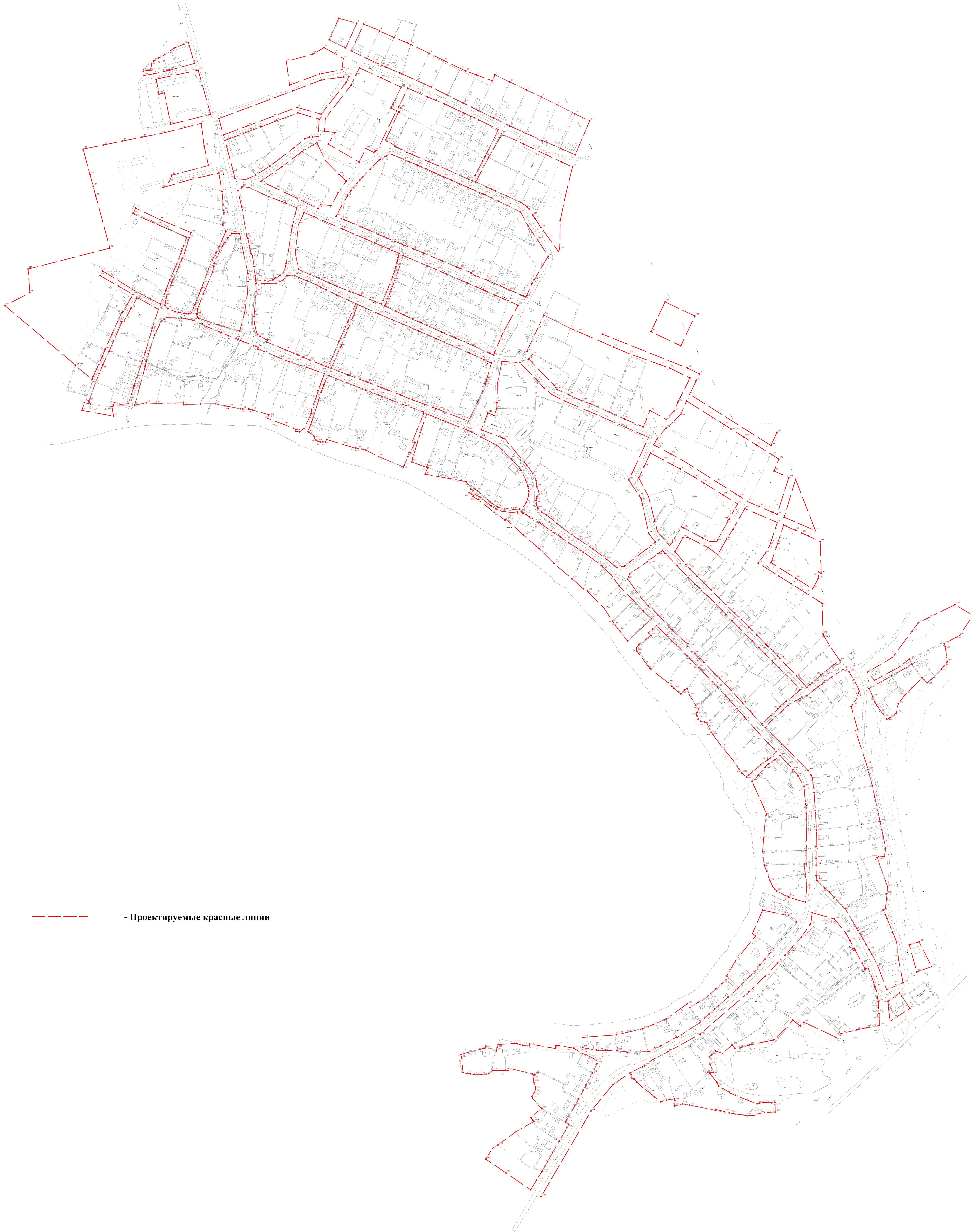
- граница кадастрового квартала;
- граница проектируемой территории;
- граница населенного пункта с. Романово;
- проектируемые красные линии;
- номер земельного участка на плане;
- кадастровый номер земельного участка;
- водоохранная зона бассейна реки Яйва на территории Пермского края;
- охранный зона газопровода;
- охранный зона отвлечения от ВЛ 35 кВ Уньва-Угум;
- зона санитарной охраны источника питьевого водоснабжения;
- санитарно-защитная зона;
- охранный зона ВЛ 10 кВ Романово-Зуево-Жуклино от П/С;
- охранный зона ВЛ-0,4 кВ от КТП-Гараж п/с Романово;
- охранный зона КТП-Магазин;
- охранный зона ВЛ 10 кВ от П/С Романово на телятник;
- охранный зона ВЛ-10 кВ ОТ П/С РОМАНОВО ДО П/С ДЗЕРЖИНЕЦ;
- охранный зона ВЛ 10 кВ н.п. М. Романово;
- охранный зона ВЛ-10 кВ Совхоз Лесной;
- охранный зона КТП №10 160кВА п. Романово; КТП М. Романово с трансформатором ТМ-100 кВА; КТП №6 400кВА 10/0,4кВ п. Романово без тр-ра; КТП №9 Романово с трансформатором ТМ-250 кВА; КТП Ретранслятор с трансформатором ТМ-100 кВА;
- охранный зона ВОДОВОДА ВРП-25 – ВРП-22;
- охранный зона КТП №1 Лесничество с трансформатором ТМ-100кВА; КТП №2 гараж с трансформатором ТМ-100 кВА; КТП №4 400кВА п. Романово; КТП Школа с. Романово с трансформатором ТМ-400кВА; КТП №3 Романово с трансформатором ТМ-250кВА;
- охранный зона ПС "РОМАНОВО" 35/10 кВ;
- охранный зона ВЛ-0,4 кВ совхоза Лесной;
- земельные участки (территории) общего пользования за границами красных линий;
- земельные участки (территории) общего пользования в границах красных линий;
- образуемые земельные участки;
- границы уточненных земельных участков по сведениям ЕГРН;
- границы земельных участков по проекту межевания;
- линия регулирования застройки.

1
2

6-2019-ПМ					
Пермский край, Горьковский округ город Березники, с. Романово, кадастровый квартал 59:37:0890101					
Имя	Дата	№ докум.	Исполн.	Дата	Листы
Имя исполнителя	Абшенин А.З.				Страна
Имя исполнителя	Ковалева В.Д.				Лист
Проект межевания территории Графическая часть					ИМ 2 2
Чертеж межевания М 1:2000					ФГБУ "ФКП Росреестра" по Пермскому краю

Чертеж красных линий

территории кадастрового квартала 59:37:0890101 в с.Романово



----- - Проектируемые красные линии

				6-2019-ПМ				
				Пермский край, Городской округ Березники, с. Романово, кадастровый квартал 59:37:0890101				
Имя	Лист	№ докум.	Полном.	Дата				
					Проект межевания территории	Схема	Лист	Листов
					Графическая часть	ПМ	1	1
					Чертеж красных линий	ФГУП "ФАКТ Регистрстра" по Пермскому краю		