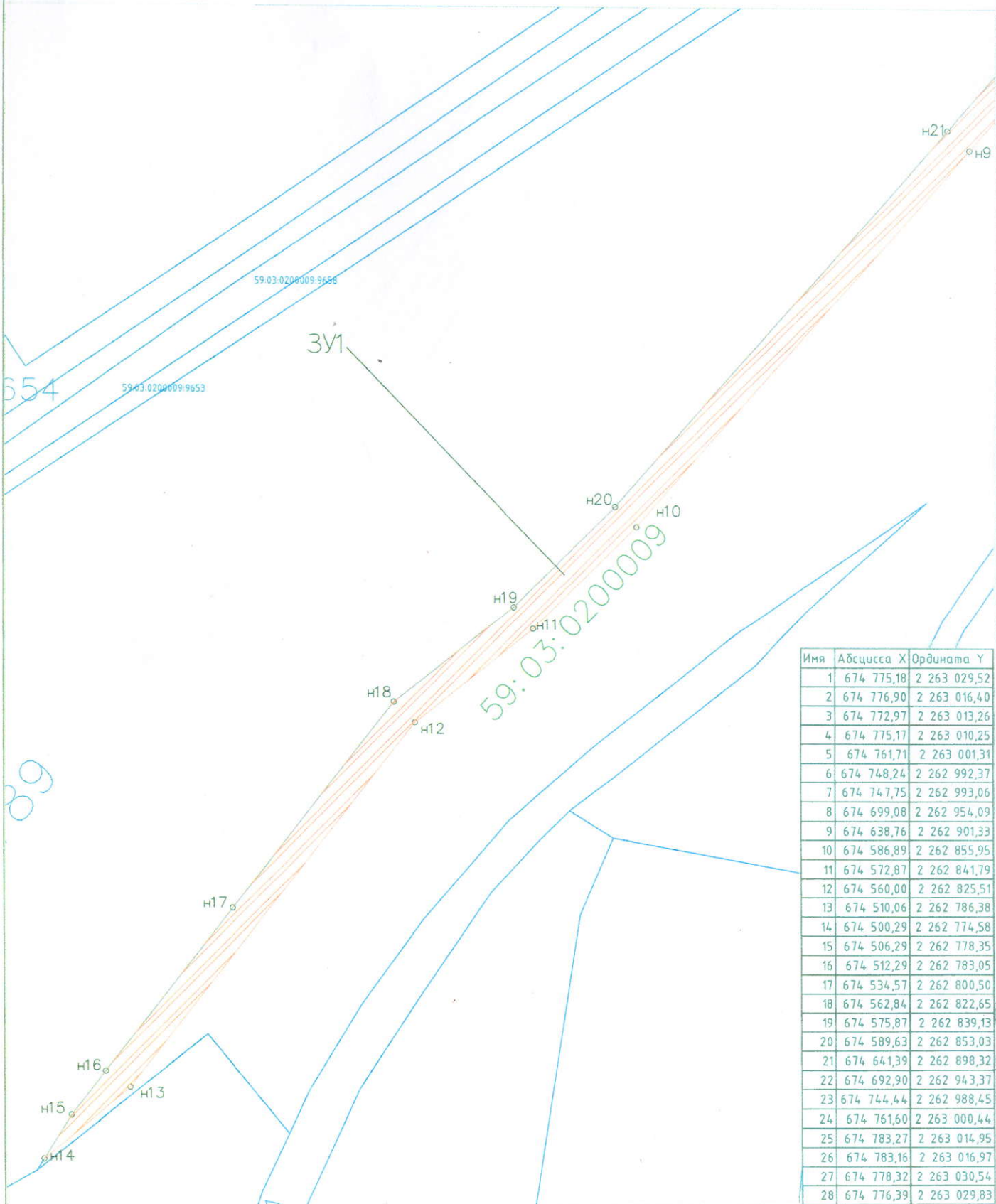


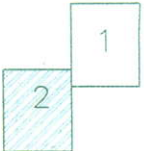
тема предполагаемых к использованию земель или части земельного участка
 объект «Строительство ВКЛ-6 «В» от ТП-5 (ООО "ЦЭС") до ТП-561 (ООО "Синтез")
 Местоположение: Пермский край, г. Березники, номер кадастрового квартала (59:03:0200009)
 Категория: -
 Площадь земельного участка 134,1 м²
 Масштаб 1:500



Имя	Абсцисса X	Ордината Y
1	674 775,18	2 263 029,52
2	674 776,90	2 263 016,40
3	674 772,97	2 263 013,26
4	674 775,17	2 263 010,25
5	674 761,71	2 263 001,31
6	674 748,24	2 262 992,37
7	674 747,75	2 262 993,06
8	674 699,08	2 262 954,09
9	674 638,76	2 262 901,33
10	674 586,89	2 262 855,95
11	674 572,87	2 262 841,79
12	674 560,00	2 262 825,51
13	674 510,06	2 262 786,38
14	674 500,29	2 262 774,58
15	674 506,29	2 262 778,35
16	674 512,29	2 262 783,05
17	674 534,57	2 262 800,50
18	674 562,84	2 262 822,65
19	674 575,87	2 262 839,13
20	674 589,63	2 262 853,03
21	674 641,39	2 262 898,32
22	674 692,90	2 262 943,37
23	674 744,44	2 262 988,45
24	674 761,60	2 263 000,44
25	674 783,27	2 263 014,95
26	674 783,16	2 263 016,97
27	674 778,32	2 263 030,54
28	674 776,39	2 263 029,83

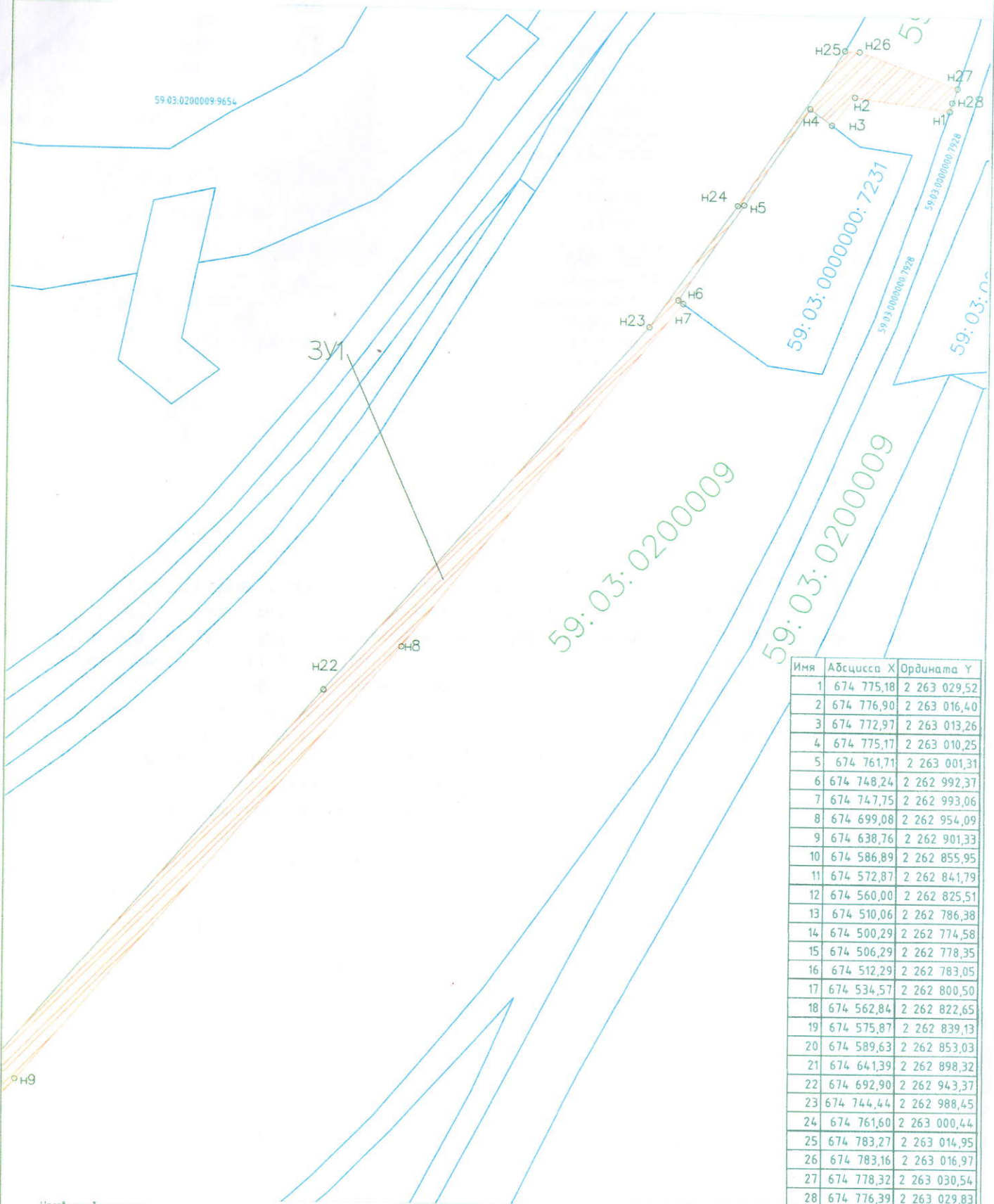
Числовые обозначения
 59:07:4219:98 - кадастровый номер кадастрового квартала
 8 - номер учтенного земельного участка
 ЗУ1 - Истрашиваемый земельный участок
 н1 - 1 - характерная точка границы,
 сведения о которой позволяют
 — граница смежного земельного участка
 — граница земель, предполагаемых к использованию

14-25 - смежная граница с кадастровым кварталом 59:03:0200009:89
 3-7 - смежная граница с земельным участком 59:03:0000000:7231



Заявитель *Bluminda 4.0*
 от 503 от 18.06.19

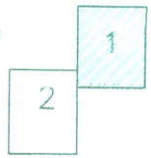
Схема предполагаемых к использованию земель или части земельного участка
 Объект «Строительство ВКЛ-6 кВт от ТП-5 (000 "ЦЭС") до ТП-561 (000 "Синтез")»
 Местоположение: Пермский край, г. Березники, номер кадастрового квартала (59.03.0200009)
 Категория: -
 Площадь земельного участка: 1341 м²
 Масштаб: 1500



Имя	Абсцисса X	Ордината Y
1	674 775,18	2 263 029,52
2	674 776,90	2 263 016,40
3	674 772,97	2 263 013,26
4	674 775,17	2 263 010,25
5	674 761,71	2 263 001,31
6	674 748,24	2 262 992,37
7	674 747,75	2 262 993,06
8	674 699,08	2 262 954,09
9	674 638,76	2 262 901,33
10	674 586,89	2 262 855,95
11	674 572,87	2 262 841,79
12	674 560,00	2 262 825,51
13	674 510,06	2 262 786,38
14	674 500,29	2 262 774,58
15	674 506,29	2 262 778,35
16	674 512,29	2 262 783,05
17	674 534,57	2 262 800,50
18	674 562,84	2 262 822,65
19	674 575,87	2 262 839,13
20	674 589,63	2 262 853,03
21	674 641,39	2 262 898,32
22	674 692,90	2 262 943,37
23	674 744,44	2 262 988,45
24	674 761,60	2 263 000,44
25	674 783,27	2 263 014,95
26	674 783,16	2 263 016,97
27	674 778,32	2 263 030,54
28	674 776,39	2 263 029,83

условные обозначения
 59.07.42.19.198 - кадастровый номер кадастрового квартала
 8 - номер учтенного земельного участка
 3У1 - испрашиваемый земельный участок
 н1, 1 - характерная точка границы,
 сведения о которой позволяют
 — граница смежного земельного участка
 — граница земель, предполагаемых к использованию

14-25 - смежная граница с кадастровым кварталом 59.03.0200009.89
 3-7 - смежная граница с земельным участком 59.03.0000000.7231



Заявитель: Минимале 90
 от 500 от 18.06.19