

**Схема предполагаемых к использованию земель или части земельного участка**

Объект: ВЛ 0,4 кВ от оп. №17 ВЛ 0,4 кВ №1 Деревня КТП-814(Жуклино) ПС 35/10кВ Романово

Местоположение: Пермский край, г.Березники, д.Жуклино.

Площадь: 210 кв.м.

Категория земель: Земли населенных пунктов.

Вид разрешенного использования: для размещения воздушных линий электропередачи.



Описание границ смежных землепользователей:

от 1 до 2 – 59:37:0820101:23

от 2 до 1 – земли общего пользования




Заявитель: Производственное отделение

от ОАО «МРСК Урала»

Александрова Наталья Альфитовна

по доверенности от 29.12.2018г. 89

Условные обозначения:

-  - граница испрашиваемых земель
-  - ВЛ-0,4 кВ планируемая к размещению
-  - граница земельного участка, установленная в ГКН

верно

« \_\_\_\_\_ » \_\_\_\_\_ 2019г.