

# Схема предполагаемых к использованию земель или части земельного участка

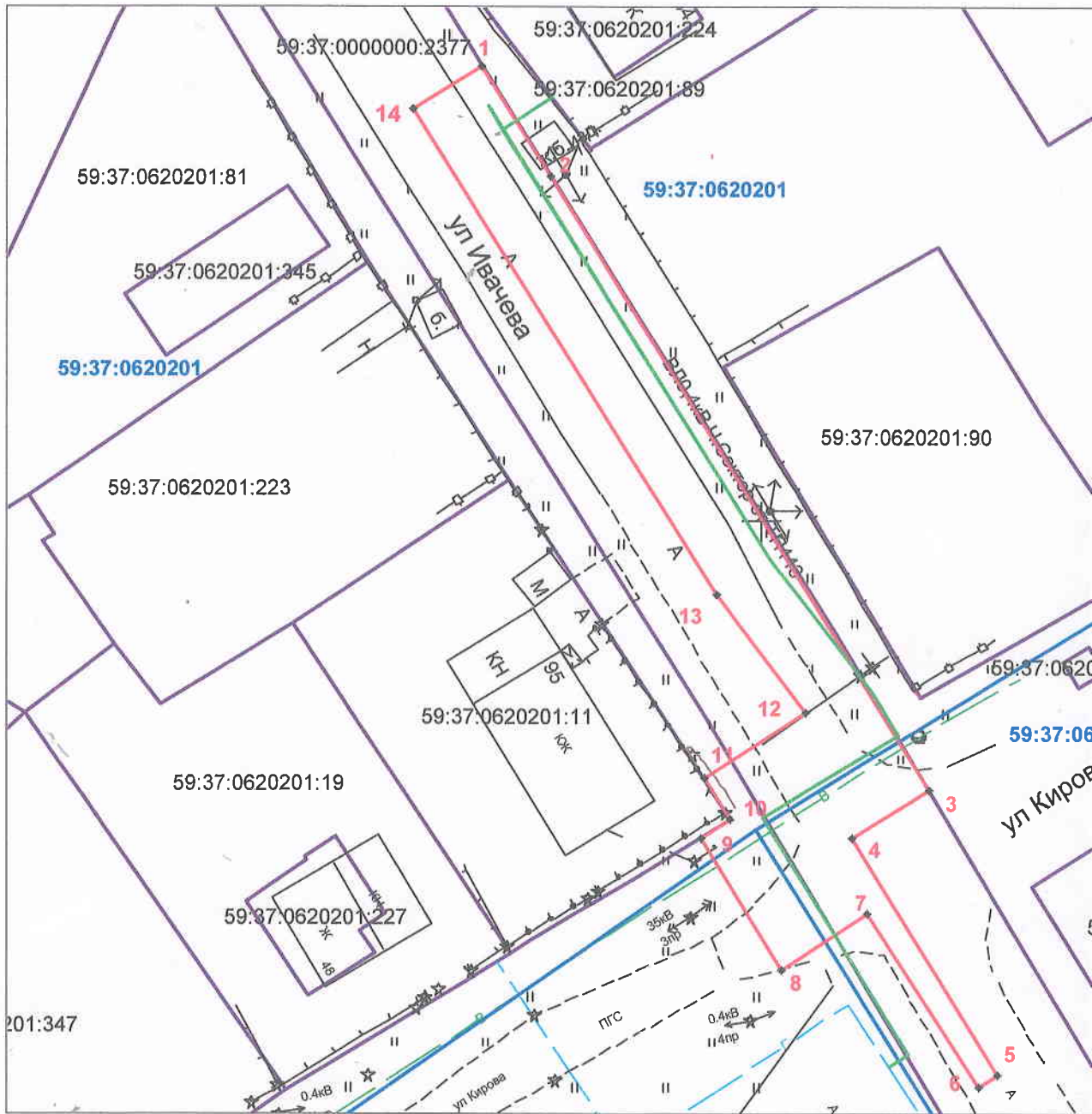
Объект: газопровод в рамках реализации подключения (технологического присоединения) объекта капитального строительства

Местоположение: Пермский край, Городской округ город Березники, г.Усолье, ул.Ивачева (от ул.8 Марта до ул.Чернышевск

Площадь земель или части земельного участка, кв.м: 586

Категория земель: земли населенных пунктов

Вид разрешенного использования: для строительства газопровода



Масштаб 1:1000

## Описание границ смежных землепользователей:

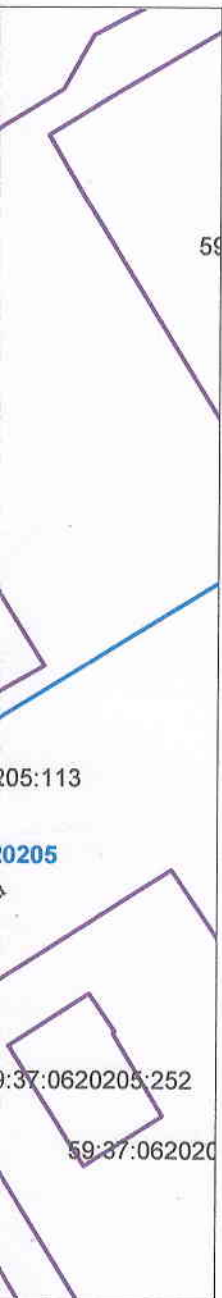
от т.1 до т.9; от т.11 до т.1

от т.9 до т.11

- земли общего пользования








- граница участка с кадастровым номером 59:37:0620201:11

ва  
ого), (подключение по ул Ивачева, в районе д 104)



Обозначение характерных точек границ	Координаты, м (МСК-59)	
	X	Y
1	675635,2	2256978,43
2	675626,74	2256983,72
3	675579,2	2257013,05
4	675575,53	2257007,08
5	675557,26	2257018,3
6	675556,39	2257016,89
7	675569,72	2257008,19
8	675565,34	2257001,59
9	675575,59	2256995,32
10	675577,03	2256997,69
11	675580,19	2256995,62
12	675585,2	2257003,46
13	675594,31	2256996,52
14	675631,87	2256973,12

**Условные обозначения:**

-  - граница предполагаемых к использованию земель ;
-  - граница учтенных земельных участков;
-  - граница кадастрового квартала;
-  - проектируемый газопровод;
-  - существующий газопровод;
-  - обозначение кадастрового квартала;
-  - кадастровый номер земельного участка;

Заявитель \_\_\_\_\_ /Т.А.Покиджина/

Верно